



MIKROREGION KRNOVSKO



příroda

lidé

historie

kultura

relaxace



Vážení návštěvníci a turisté,

cílem této brožurky je představit vám obce příhraničního mikroregionu Krnovsko, který se rozkládá v podhůří Jeseníků v západní části Moravskoslezského kraje. Náš mikroregion vám nabídne nejen podhorskou krajinu, ale také nížiny Osoblažska. Největším městem celé oblasti je Krnov, který se svými 25 tisíci obyvateli tvoří kulturní a společenské centrum celého regionu. Doufáme, že si každý z vás najde podle svých představ tip na

turistický výlet, dovolenou nebo rekreaci. Přejeme vám strávení mnoha příjemných a bezstarostných chvil, na které budete i po příjezdu do svých domovů rádi vzpomínat. Budeme velice potěšeni, když se k nám budete vracet i v budoucnu. Ať už k nám přijedete v kteroukoliv roční dobu, u nás si rozhodně odpočnete a načerpáte novou energii.

Obsah

- 1 Rozhledny mikroregionu Krnovsko
- 2 Zámky mikroregionu Krnovsko
- 3 Úzkorozchodná dráha Třemešná ve Slezsku-Osoblaha
- 4 Bohušov
- 5 Brantice
- 6 Býkov-Láryšov
- 7 Čaková
- 8 Dívčí Hrad
- 9 Heřmanovice
- 10 Hlinka
- 11 Holčovice
- 12 Hošťálkovy
- 13 Janov
- 14 Jindřichov
- 15 Krasov
- 16 Krnov
- 17 Lichnov
- 18 Liptaň
- 19 Město Albrechtice
- 20 Osoblaha
- 21 Petrovice
- 22 Rusín
- 23 Slezské Pavlovice
- 24 Slezské Rudoltice
- 25 Třemešná
- 26 Úvalno
- 27 Vysoká
- 28 Zátor



Rozhledny mikroregionu Krnovsko

3



Krnov - rozhledna na Cvilině



Krnov - rozhledna na Ježníku



Liptaň - rozhledna



Město Albrechtice - rozhledna



Úvalno - rozhledna Hanse Kudliča

**Vyzkoušejte pohled z jiné perspektivy
- krajina a příroda na Krnovsku a Osoblažsku je nejkrásnější z rozhleden.**

Zámky mikroregionu Krnovsko

4



Zámek Brantice



Zámek Dívčí Hrad



Zámek Hošťálkovy



Zámek Jindřichov

**Přeneste se do historie a navštivte zámky
a zámecké parky mikroregionu Krnovsko.**

5



Zámek Krnov



Zámek Linhartovy



Zámek Slezské Pavlovice



Zámek Slezské Rudoltice

Úzkorozchodná dráha Třemešná ve Slezsku-Osoblah

6



Úzkorozchodnou dráhu s rozchodem 760 mm najdete v Osoblažském výběžku, který je součástí mikroregionu Krnovsko. Trať začíná v obci Třemešná, která je vzdálena

od Krnova zhruba 17 km a končí v obci Osoblah. Pravidelný provoz na trati zajišťují České dráhy motorovými lokomotivami řady 705.9.



Úzký rozchod kolejí a široký výhled do krajiny na Osoblažsku vám nabízí úzkorozchodná dráha.

7



V letní sezónu na trati jezdí i turistické vlaky Slezských zemských drah vedené parní nebo historickou motorovou lokomotivou.

www.osoblazsko.com



Obec Bohušov leží ve středu Osoblažska, v údolí říčky Osoblahy, má 460 obyvatel. Obec je tvořena místními částmi Dolní Povelice, Karlov, Ostrá Hora a Kašnice.

Obec byla založena Slovy, po mongolské invazi byla znovu obnovena olomouckým biskupem Brunem ze Šaumberku.

Jednou z dominant obce je kostel sv. Martina, který byl založen záhy po roce 1255. Po požáru roku 1800 byl kostel




Bohušov - zřícenina hradu Fulštejn

opraven do nynější podoby. Na zalesněném kopci nad Bohušovem se nachází zřícenina hradu Fulštejn, který byl vybudován v polovině 13. století Herbortem z Fulmu. Za třicetileté války byl hrad pobořen a nebyl již obnoven.

Katastrem obce vede mezinárodní cyklotrasa Opavice, na kterou se napojují regionální cykloturistické stezky. Bohušov rovněž nabízí rekreační areál s možností ubytování ve stanech, karavanech a chatkách. Součástí rekreačního areálu je i rybník, kde je možno provozovat po většinu roku sportovní rybaření pro celou rodinu. V obci je k dispozici i půjčovna kol.

www.bohusov.eu

Turistické zajímavosti a cíle: zřícenina hradu Fulštejn, lesopark, farní kostel sv. Martina, hrobka uheršského generála Laufera na místním hřbitově, Gebauerova hrobka při výjezdu směrem na Matějovice, rekreační areál, sportovní rybaření, úzkorozchodná dráha (<http://old.osoblazsko.com>).




Bohušov - kostel sv. Martina



Bohušov - rekreační areál

Obec Brantice se nachází jihozápadně od Krnova, se kterým bezprostředně sousedí. Přebíhá Brantice se táhne Brantická vrchovina, která spadá do pohorí Nizkého Jeseníku. Katastrem obce protéká řeka Opava. Obec tvoří dvě místní části: Brantice a Radim. Brantice leží v nadmořské výšce 341 a Radim 379 m nad mořem. V obci žije přibližně 1 365 obyvatel a její katastrální území měří 2 673 ha.

První zpráva o obci je z r. 1222, kdy markrabě Vladislav Jindřich daroval ves komořímu Bernhardovi. Při dělení Opavského knížectví v r. 1377 připadly Brantice, které obdržel jako léno vladka Vejkart z Brantice, ke knížectví Krnovskému. Majitelé se pak rychle střídali. Kancléř Jeroným Reinwald, který získal ves v r. 1561 od krnovského knížete Jiřího Bedřicha, vystavěl v 70. letech 16. století v Branticích místo zchátralé tvrze, připomínané již v r. 1449, zámek. Další z majitelů, Bohumil Tracha z Březí, zahájil v roce 1711 přestavbu zámku, ve které pokračovali další majitelé,



Socha Herkula
v zámeckém parku

zejména hrabě Zikmund Josef z Khuenbergu, který Brantice koupil v r. 1802. Součástí zámku je zámecký park založený v letech 1890 až 1900. V r. 1901 získali Brantice Lichtensteinové.

Poblíž místní části Radim se v nadmořské výšce 422-556 m a na výměře 19,25 ha nachází přírodní rezervace Radim, která uchovává zbytky přirozených květnatých bučin (asociace Dentario enneaphylli-Fagetum) s původním jesenickým modřínem (*Larix decidua* subsp. *polonica*). Zajímavostí keřového patra je i výskyt obou druhů našich zimolezů – zimolezu černého (*Lonicera nigra*) a zimolezu obecného (*Lonicera xylosteum*).

www.brantice.cz

Turistické zajímavosti a cíle: zámek, zámecký park, socha Herkula v zámeckém parku, socha sv. Jana Nepomuckého poblíž zámku, kostel Nanebevzetí Panny Marie, sportovní areál, přírodní rezervace Radim, kaple sv. Jana Nepomuckého v Radimi.



Brantice - zámek



Brantice - kostel Nanebevzetí Panny Marie

Obec Býkov-Láryšov leží v severovýchodní části mikroregionu Krnovsko asi 5 kilometrů od Krnova. Tvoří ji dvě části: Býkov a dva kilometry vzdálený Láryšov. V současné době v obci na katastru 907,5 ha, který ohraničuje říčka Čížina a Hajnický potok, žije přibližně 160 obyvatel. V kopcovitém terénu dosahuje nejvyšší nadmořskou výšku 486 metrů vrch Ovčák nad Býkovem a o 20 metrů vyšší vrch Rybničná nad Láryšovem.

Podle zakládací listiny dal v roce 1238 Jindřich z Meranu, pán na Cvilíně, svému věrnému služebníkovvi Čížeckovi les k založení vsi Býkov, v níž se stal fojtem. Menší část obce Láryšov pak byla založena až v roce 1793 na místě dřívějšího rybníku. Býkov za své jméno vděčí chovu býků, který byl v době jeho založení hlavním zdrojem obživy osadníků. Obec ve 13. století přešla do rukou Benešoviců. Při dělení země Opavské připadla k novému knížectví Krnovskému.

Býkov-Láryšov je zajímavý především z hlediska turistiky. Jsou zde vybudovány cyklotrasy a značené turistické stezky pro pěší. Okolní lesy navíc nabízejí možnost houbaření. V obci se nachází několik dochovaných historických pamá-



Býkov - kostel Panny Marie Karmelské

tek. Významnou je kaplička z roku 1848 a hasičská zbrojnice z roku 1921 v Láryšově. Kostel Panny Marie Karmelské postavený v Býkově v roce 1727 pak patří mezi kulturní památky.

www.bykov-larysov.cz

Turistické zajímavosti a cíle: kostel Panny Marie Karmelské, kaplička, hasičská zbrojnice.



Býkov-Láryšov - střed obce



Býkov-Láryšov - celkový pohled

Obec se nachází na východním předhůří Hrubého Jeseníku, přesněji 15 km jihozápadně od Krnova a přibližně stejně daleko severovýchodně od Bruntálu. V obci žije v současnosti přibližně 315 obyvatel.



Čaková - zvonice

Rok založení Čakové není znám, její název je slovanského původu. Vznikl od osobního jména Čak, jednalo se tedy o ves lidí Čakových. Pozdější německý název Friedersdorf pochází až od roku 1678 a znamenal ves Friedrichovu. Ves existovala zřejmě již ve 13. století, od 14. století byla zbožím Krnovské komory. V první polovině 14. století byla zničena mongolskými a tatarskými nájezdy a v roce 1330 znovu osídlena německými kolonisty. První

pisemná zmínka o obci je až z roku 1494, kdy se jmenovala Czakoewie.

Okolí obce je kopcovité a lesnaté a poskytuje dobré podmínky pro houbaření, sběr malin a ostružin, lov zvěře a rybaření. V potoce Čakovka se loví nejen pstruzi, ale i lipani. K rybaření i rekreaci slouží také místní rybník U Jelena, který se rozprostírá v Krásném údolí. V blízkém okolí lze navštívit klášter v Krnově, rozhlednu Cvilín, ale daleko to není ani na jesenickou dominantu Praděd, do Karlovy Studánky, Malé Morávky a na další zajímavá místa. Raritou je památný dub letní, jehož stáří se odhaduje na 416 let. Návštěvníci obce se mohou občerstvit v místní hospůdce Chmelnice. Chráněnou historickou památkou na území obce je dřevěná zvonice, lidová architektura z doby kolem poloviny 18. století.

www.cakova.cz

Turistické zajímavosti a cíle: zvonice, památný dub, rybaření.



Čaková - okolní krajina



Čaková - památný dub

Obec Dívčí Hrad leží na území Moravskoslezského kraje 25 km severně od města Krnov mezi dvěma kopci. Nynější počet obyvatel je 280.

Dívčí Hrad byl osídlen již v mladší době kamenné. Z 2. poloviny 9. století se dochovala písemná zpráva o existenci kmene Holasiců. První písemné zmínky o Dívčím Hradu jsou z roku 1267, kde je v závěti biskupa Bruna ze Šaumburku uváděn hrad Deuviz (Děvice), který byl v pozdějších letech přejmenován na Maidelberg (Dívčí Hrad).

V podhradí, při hlavní cestě z Liptaně do Osoblahy, se nachází barokní plastika sv. Jana Nepomuckého z 2. poloviny 18. století. O několik metrů výše stojí pomník obětem 1. světové války.

V Životičích, v místní části obce Dívčí Hrad, stojí další pomník obětem 1. světové války a v Sádce se tyčí pomník obětem 2. světové války. Jihozápadně nad obcí stojí v lese kaplička zasvěcená sv. Hubertovi a Panně Marii. Na katastru obce se nachází paleontologická lokalita se zkamenělinami lilijic, korálů, hlavonožců a ramenonožců.

Tato přírodní památka nese název OBLÍK.

Pro milovníky cykloturistiky nabízí obec a její okolí dobře značenou síť cyklotras. Dívčím Hradem také prochází trasa úzkokolejného vlaku ve směru Třemešná ve Slezsku-Osoblahy. U křižovatky cest na Hlinku a Osoblahu se nachází vrchol Dubovec (336 m n. m.), který je zajímavý ze dvou důvodů. Jednak se zde v křovinách nacházejí dochované zákopy z II. světové války a také je zde úžasný výhled do krajiny, neboť právě zde přechází Jindřichovská pahorkatina do Osoblažské nížiny.

Osoblažský výběžek není zasažen průmyslovou výrobou a životní prostředí není proto znečištěno a zdevastováno.

www.divcihrad.cz

Turistické zajímavosti a cíle: zámek, kaple sv. Huberta a Panny Marie, přírodní památka Oblík, barokní plastika sv. Jana Nepomuckého, pomník obětem 1. světové války, pomník obětem 2. světové války.



Dívčí Hrad - zámek



Dívčí Hrad - kulturní život obce



Dívčí Hrad - letecký pohled

Obec leží v údolí horní Opavice. V současné době zde trvale žije 400 obyvatel, počet rekreantů však mnohdy toto číslo převyšuje. Průměrná výška v katastrálním území Heřmanovice je 700 m n. m. Obec je vesnickou památkovou rezervací.

Obec Heřmanovice byla pravděpodobně založena na přelomu 13. a 14. století. Původní německé jméno obce Hermannstadt znamená v překladu Heřmanovo město. Okolím procházela ve středověku dálková obchodní stezka vedoucí z Olomouce přes Bruntál, Vrbno pod Pradědem, podél Černé Opavy, do Zlatých Hor a Nisy. Jedna její větev šla přes Horní Údolí a druhá přímo přes Heřmanovice. V těsném sousedství obchodní stezky vzniklo ve 13.-14. století poměrně blízko vedle sebe několik opevnění (fortifikací) – hrad Quinburg a opevnění Drakov v katastru Heřmanovic, dále pak hrady Koberštejn a Edelštejn a u Vrbna pod Pradědem podstatně menší hrádky Freudenštejn, Rabenštejn, Weisenštejn a Fürstenwalde (na Zámecké hoře). V minulosti se obec proslavila těžbou rud a vápence, v okolí se nachází pozůstatky dolů a lomů.

Renesanční kostel sv. Ondřeje, který stojí uprostřed obce, byl vystavěn roku 1588 vratislavským biskupem Ondřejem Jerinem a byl zasvěcen podle biskupova křestního jména svatému Ondřeji. Zhruba 5 km jihozápadně od Heřmanovic se nad údolím Černé Opavy na vysokém výběžku Sokolích skal ve výšce 868 m nachází zřícenina gotického hradu Quinburg z konce 13. nebo počátku 14. století, 3 km jihozápadně od obce se přímo na levém břehu Černé Opavy, přibližně 500 m severně od myslivny Drakov, nachází pozůstatek fortifikace, která společně s Quinburkem střežila a kontrolovala cestu z Nisy do Olomouce.

www.hermanovice.cz

Turistické zajímavosti a cíle: vesnická lidová architektura (domy čp. 95, 106, 181, 185, 189, 203, 256, 290, 295, 302, 309, 320, 350 a 370), zřícenina hradu Quinburg, farní kostel sv. Ondřeje, bývalé šoltyství, kaple sv. Jeronýma, socha sv. Jana Nepomuckého, vysoká pec Drakov, důl Žebračka, důl Karel.



Heřmanovice



Heřmanovice - kostel sv. Ondřeje

Obec Hlinka se nachází stranou všech hlavních komunikací v severní části Osoblažska zhruba 3 km od Osoblahy. Na severozápadě sousedí s Polskem (gmina Lubrza), na severovýchodě se Slezskými Pavlovicemi, na východě a jihovýchodě s Osoblahou a na západě s Dívčím Hradem. Od okresního města Bruntál je vzdálena 35,5 km a od krajského města Ostrava 66,5 km. V Hlince žije v současné době přibližně 240 obyvatel.

První písemná zmínka o obci Hlinka, německy Glemkau, je z roku 1267. Slovanický název Glynik, který převzali němečtí kolonizátoři (Glemkau) po slovanských obyvatelích, je odvozen od hlíny, která zde byla těžena za časů Slovanů. Pramen z roku 1389 již uvádí název Hlinka.

Dominantou obce je kostel sv. Valentýna z roku 1913, který se nachází na návsi. U silnice směrem k sousední obci Dívčí Hrad stojí pomník padlých v první světové válce, který je tvořen sochou rytíře (zřejmě rytíře Rolanda z německých pověstí). Na území katastru obce leží i přírodní rezervace Velký Pavlovický rybník. V rákosinách hnízdí téměř 100 druhů ptáků, z toho třetina patří mezi druhy zvláště



chráněné. Jsou to např. čírka modrá (*Anas querquedula*), bukáček malý (*Ixobrychus minutus*), chrástal vodní (*Rallus aquaticus*), beka-sína otavní (*Gallinago gallinago*) a rákosník velký (*Acrocephalus arundinaceus*). Na tahu zde bylo pozorováno na 50 druhů ptáků – volavka bílá (*Egretta alba*), bukač velký (*Botaurus stellaris*), kvakoš noční (*Nycticorax nycticorax*), orlovec říční (*Pandion haliaetus*), koliha velká (*Numenius arquata*) a mnoho jiných.

www.obechlinka.cz

Turistické zajímavosti a cíle: kostel sv. Valentina, pomník padlých v první světové válce, přírodní rezervace Velký Pavlovický rybník.



Hlinka - kostel sv. Valentina



Hlinka - stavění máje

Malebná vesnička Holčovice se nachází v krásném údolí řeky Opavice, 25 km severozápadně od Krnova na území historického Slezska, nedaleko hranic s Polskem. První osídlení se datuje do 14. století. Obec leží v nadmořské výšce 473 m (obecní úřad) v podhůří Nízkého Jeseníku. Má 731 obyvatel (2010).



Holčovice - lidová architektura

Není známo, kdy přesně byly Holčovice založeny. První písemná zmínka o obci je v listině z 18. dubna 1377 o prvním dělení opavského knížectví po smrti knížete Mikuláše II.

Obec je významným centrem zábavy a kultury. Od ledna do března se v hotelu Zlatá Opavice konají plesy, v létě se pořádá v areálu TJ Tatran Holčovice nejvýznamnější letní festival na Krnovsku HOLČOVICE FEST, který si za dobu své existence získal ohromnou popularitu v rámci celého regionu. Obec rovněž pořádá jarmarky, obecní slavnosti, koncerty a mnohé další akce.

www.obecholcovice.cz

Turistické zajímavosti a cíle: římskokatolický kostel z r. 1783, evangelická fara postavená r. 1786 - dnes sídlo obecního úřadu, dřevěná zvonice z 19. století, zájezdní hostinec z 2. poloviny 18. století, památkově chráněné domy, hudební festival Holčovice Fest.



Holčovice - střed obce



Holčovice - bývalý zájezdní hostinec z 2. poloviny 18. století



Krajina v okolí Holčovic

Hošťálkovy

Obec Hošťálkovy se nachází v předhůří Hrubého Jeseníku v oblasti zvané Brantická vrchovina 10 km severozápadně od města Krnov. Do správního obvodu obce Hošťálkovy spadají ještě obce Vraclávek, Staré Purkartice a Křížová. Celková rozloha obce s přílehlými částmi je 27,78 km². V obci žije v současnosti přibližně 600 obyvatel.

Obec Hošťálkovy byla založena jako zemědělská osada a svůj původní charakter si zachovala do dnešních dnů. První písemná zmínka pochází z roku 1281. V období česko-uherských válek obec zcela zpustla a v roce 1558 byla opět osídlena.

Uprostřed obce stojí zámek, který vznikl v 17. století přestavbou tvrze. Severním směrem nad místní částí Vraclávek se na vrcholku kopce Strážičtě (649 m n. m.) nacházejí zbytky zříceniny hradu Burkvíz. Archeologický materiál získaný na hradě datuje dobu jeho existence od 2. poloviny 13. století do poloviny 14. století. Jednou z dominant obce je kostel sv. Michala z roku 1792. Na hřbitově u kostelní zdi stojí památkově chráněný náhrobek Skrbenských z Hříště. Pro milovníky přírody se západním směrem od

obce rozkládá přírodní rezervace Krasovský kotel. Rezervace byla vyhlášena v roce 1989 na rozloze 11,46 ha a je v nadmořské výšce 648-667 m. Lokalita je unikátní výskytem bohaté populace mečičku střečovitého (*Gladiolus imbricatus*), který patří mezi silně ohrožené druhy rostlin.



www.hostalkovy.cz

Turistické zajímavosti a cíle: zámek, kostel sv. Michala, muzeum praček Hošťálkovy-Vraclávek, zřícenina hradu Burkvíz, přírodní rezervace Krasovský kotel.



Hošťálkovy - celkový pohled



Hošťálkovy - zámek

Janov (německy Johannestal) je jedním z nejmenších městeček v České republice. V obci žije 311 obyvatel (2011) a jeho katastrální území má rozlohu 1 102 ha. Město Janov sousedí na severu s Polskem (gmina Głuchołazy), na východě s Jindřichovem, na jihu s Městem Albrechticemi a na západě s Petrovicemi. Od okresního města Bruntál je vzdáleno 28,5 km a od krajského města Ostrava 74 km. Město bylo založeno olomouckým biskupem Brunem ze Šaumburku, pravděpodobně už roku 1251. V roce 1535 byl

Janov povýšen na svobodné horní městečko.



Z hlediska architektonických památek stojí za zmínku kostel Nejsvětější Trojice postavený v letech 1780-1783 a dvě umělecky cenné kaple v jeho blízkosti. Domy čp. 21 a 49 jsou pak dokladem lidové architektury.

Pro milovníky přírody je


pak velkým lákadlem okolí obce. Nachází se zde některé vzácné druhy rostlin jako například kosatec sibiřský nebo mečík střechovitý, z kriticky ohrožených druhů například starček bažinný, hruštička prostřední, hruštička zelenokvětá a mateřídouška vejčitá kraňská, která v ČR roste pouze na dvou místech. V okolní přírodě se vyskytuje i vzácná kobyłka zavalitá (*Polysarcus denticauda*), která žije v ČR jen na několika lokalitách a patří k nejvzácnějším hmyzím druhům v celé ČR.

www.mestojanov.cz

Turistické zajímavosti a cíle: na náměstí tzv. hornický pomník a barokní socha Panny Marie z r. 1739, pozdně barokní kostel Nejsvětější Trojice, pseudorenesanční náhrobní kaple a pseudogotická náhrobní kaple z 19. století (na hřbitově), lidová architektura, staletá lípa 800 m jihozápadně od náměstí směrem na Zlaté Hory, vzácné druhy rostlin a hmyzu, z kulturních akcí tradiční Janovský jarmark.



Janov - barokní socha Panny Marie



Janov - kostel Nejsvětější Trojice

Obec Jindřichov leží na severozápadním okraji okresu Bruntál. Jeho severní hranici tvoří státní hranice s Polskou republikou. Jindřichov se nachází v nadmořské výšce 321 až 401 m nad mořem a jeho celková rozloha činí 3 471 ha. Osou podélné, rovnoběžkově situované obce je Petrovický potok, do něhož přitékají Stříbrný a Sviný potok, posílený přítoky Železného a Černého potoka. Obec leží v údolí, které tvoří od severozápadu Rochova hora, Karlova hora a Pěnkavčí hora. V současnosti žije v obci cca 1 350 obyvatel.

Jindřichov, německy Hennersdorf, byl založen roku 1256 podle magdeburského práva. V jeho držení se vystřídalo několik šlechtických rodů, ale nejvýznamnějším byl rod Kleinů.


K pamětihodnostem v obci patří barokní zámek s prvky empírového slohu, který je v současné době ve vlastnictví obce. Zámek je obklopen pětihektarovým parkem, který patří k nejcennějším a nejzachovalejším parkům v okrese Bruntál. Poblíž hlavního vstupu do zámeckého areálu se nachází umělecky cenné a památkově chráněné sousoší

Panny Marie. Další významnou památkou obce je kostel sv. Mikuláše, který je dominantou obce.

V obci je obecní úřad 1. stupně pověřený vedením matrik. Obec provozuje obecní vodovod, místní knihovnu, jednotku sboru dobrovolných hasičů a dům zvláštního určení (s pečovatelskou službou). Obec je rovněž zřizovatelem Základní školy a Mateřské školy Jindřichov. V obci je několik zájmových sdružení, např. TJ Slezan Jindřichov, Fit Aerobik Jindřichov, Střelecký klub, Hasičky Jindřichov, Český svaz včelařů aj. Obec svou turistickou atraktivitu zvýšila i díky vybudování víceúčelového hřiště a cyklostezek, které vedou do Polska a Zlatohorska.

www.obecjindrichov.cz

Turistické zajímavosti a cíle: zámek a přilehlý park, kostel sv. Mikuláše, sousoší Panny Marie, památná lípa, Vánoční trhy na zámku, cyklostezky Prudník-Jindřichov, Jindřichov-Zlatohorsko.



Jindřichov - zámecký park



Jindřichov - zámek



Krajina v okolí Jindřichova

Krasov byl založen krnovskými knížaty na sklonku 15. století. První písemná zmínka o Krasovu pochází z roku 1502 a dokládá, že v obci stála dědičná rychta. Samotné založení je datováno do roku 1450. Pojmenován byl jako KRONSDORF, tj. korunní ves. Z tohoto německého názvu vycházelo i české jméno obce KORUNOV, používané od roku 1870. Název KRAŠOV nese obec až od roku 1945.



Krasov - přírodní rezervace

Nejzajímavějším architektonickým objektem v Krasově je barokní filiální kostel sv. Kateřiny z roku 1677 s bohatou štukovou výzdobou. V letech 1867 až 1878 prodělal kostel rozsáhlou rekonstrukci. V obci byl ve třicátých letech 20. století postaven ještě jeden kostel a to českobratrský. V obci jsou chráněny jako kulturní památka také dva domy postavené ve stylu lidové architektury. Pro milovníky přírody se severně od obce na rozloze 11,46 ha rozkládá přírodní rezervace Krasovský kotel. Lokalita je unikátní výskytem bohaté populace mečíku střechovitého (*Gladiolus imbricatus*), který patří mezi silně ohrožené druhy rostlin. K dalším pozoruhodným druhům patří kýchavice bílá Lobelova (*Veratrum album* subsp. *lobelianum*) v olšině v jihovýchodní části a třtina chloupkatá (*Calamagrostis villosa*) ve smrčině na východním okraji.

www.obec-krasov.eu

Turistické zajímavosti a cíle: kostel sv. Kateřiny, památník obětím první světové války, lidová architektura, přírodní rezervace Krasovský kotel.



Krasov - kostel sv. Kateřiny



Krasov - dřevorubecká soutěž



Krasov - letecký pohled

Město Krnov je se svými 25 000 obyvateli hlavním centrem mikroregionu Krnovsko. Leží na soutoku řek Opavy a Opavice v podhůří Nizkého Jeseníku v těsné blízkosti česko-polské hranice. Od Ostravy je Krnov vzdálen zhruba 55 km.

Výraznou dominantu města tvoří poutní vrch Cvilín s kostelem Panny Marie Sedmiboletné a rozhlednou, která nabízí krásný výhled nejen na předhůří Jeseníků s nejvyšším vrcholem Praděd, ale také do polské nížiny. Kolem kostela je možno zhlédnout nedávno zrekonstruovanou křížovou cestu. Na Cvilíně se několikrát do roka konají tradiční poutě. Nedaleko od poutního vrchu se na Zadním cvilinském kopci nachází zřícenina hradu Šelenburk, ke které vede značená turistická trasa. Přímo ve městě zaujme turisty zejména nově zrekonstruovaná Flemmichova vila, ve které sídlí krnovské muzeum, dále pak synagoga, zámek (přístupné nádvoří), klášter a kostel minoritů, kostel sv. Martina, koncertní síň sv. Ducha, pozůstatky středověkého opevnění (Švédská zed), v místní části Kostelec potom kostel sv. Benedikta se vzácnými nástěnnými malbami.

Krnov nabízí rovněž bohatý kulturní život. Největšími akcemi roku jsou tradiční Krnovské hudební slavnosti, Hornoslezské slavnosti, Řecké dny, Dětský den na krnovském letišti a v zimním období pak Vánoční trhy. Krnov má také výborné podmínky pro cykloturistiku (Slezská magistrála - cyklotrasa č. 55 Jeseník-Krnov-Opava-Kravaře-Hlučín, cyklotrasa č. 503 - úsek Krnov-Kružberk hráz) a další rekreační sporty (tenisová hala, zimní stadion, krytý bazén apod.). Milovníkům rybaření nabízí své možnosti Petrův rybník.

www.krnov.cz

Turistické zajímavosti a cíle: poutní kostel a křížová cesta na vrchu Cvilín, rozhledna Cvilín, rozhledna Ježník, židovská synagoga (www.krnovskasynagoga.cz), židovský hřbitov, koncertní síň sv. Ducha, farní kostel sv. Martina, kostel sv. Benedikta, zámek, Flemmichova vila, klášter a kostel minoritů (<http://krnov.minorite.cz>), zřícenina hradu Šelenburk, Petrův rybník s možností rybaření, sportovní letiště, cyklotrasy, Krnovské hudební slavnosti, Vánoční trhy, Hornoslezské slavnosti.



Krnov - Hornoslezské slavnosti



Krnov - poutní kostel na Cvilíně



Krnov - letecký pohled na centrum města

Když noví osídlenci zakládali uprostřed hlubokých hvozdů novou ves, museli vymýtit pro příbytky a pole kus lesa. Svůj nový domov příznačně nazvali Lichnov, tj. světlé místo v hustém lese. Obec se rozkládá v údolí po obou březích potoka Čižina v délce přes 5 kilometrů a ve vzdálenosti 10 kilometrů jihozápadně od Krnova. K obci přináležejí místní část Dubnice. V obci v současné době žije 1 065 obyvatel,



Lichnov - mlýn

933 v Lichnově a 132 v místní části Dubnice.

První zmínky o vsi Lichnov pocházejí z roku 1340, kdy byl jejím majitelem Přesek z Lichnova. Tvrz byla vybudována pravděpodobně ve 14. století v horní části obce na mírném návrší. Vladykové z Lichnova náleželi k předním feudálům krnovského knížectví. V 15. a 16. století zde probíhala těžba zlata, olova a železa.

Barokní farní kostel sv. Mikuláše, jedna z dominant obce, pochází z roku 1730. Zhruba 300 m severozápadně od obce jsou zbytky kamenného větrného mlýna, doloženého k roku 1736.

www.obeclichnov.cz

Turistické zajímavosti a cíle: barokní kostel sv. Mikuláše, větrný mlýn, kostel sv. Antonína Paduánského (Dubnice), z kulturních akcí tradiční Lichnovské slavnosti.



Lichnov - kulturní život obce



Lichnov - celkový pohled

V současnosti se obec rozkládá na rozloze 2 024 ha a má 483 obyvatel. K obci přináležejí místní části Bučávka a Horní Povelice.

Ves založil Helembert de Turri, který ji postoupil roku 1256 olomouckému biskupovi. Olomoucká kapitula poté prodala roku 1262 Liptaň osoblažskému rychtáři.

Dominantou obce je gotický kostel Nanebevzetí Panny Marie, který byl vystavěn v letech 1867-1870. Počátky samotné obce se datují k roku 1240. Ke kulturním památkám patří již zmíněný kostel, kaple Panny Marie Pomocné a dům s kapličkou č. 240. Upomínkou na tzv. Liptaňskou tragédii z roku 1938 (zastřelení 6 příslušníků Stráže obrany státu zfanatizovanými Němci) je pamětní deska na domě čp. 261 a pomník obětem této tragédie. Přírodní památkou je Liptaňský bludný balvan, který na Osoblažsko přinesl v období před 250 000-800 000 lety pevninský ledovec až z jižního Švédska. Severně od obce se na vrchu Strážnice nachází v lese rozhledna s výhledem na Osoblažsko a sousední polské Prudnicko. Obcí vede úzkorozchodná dráha Třemešná-Osoblah.



Liptaň - kostel Nanebevzetí Panny Marie

www.liptan.cz

Turistické zajímavosti a cíle: farní kostel Nanebevzetí Panny Marie, bludný balvan, rozhledna na vrchu Strážnice, bývalá četnická stanice Stráže obrany státu (dům čp. 261), kapličky (Horní Povelice, Bučávka), úzkorozchodná dráha Třemešná-Osoblah.



Liptaň - celkový pohled



Liptaň - bludný balvan

Město Albrechtice leží severozápadním směrem od Krnova na řece Opavici, jejíž tok tvoří jihovýchodním směrem od města hranici s Polskem. Od okrajových částí města se zvedají zalesněné stráně vrcholků, které jsou součástí pohorí Jeseníky. Obec se rozkládá na výměře 6 527 ha a má 3 596 obyvatel.

Město Albrechtice má kromě samotného města deset místních částí – Burkvíz, Česká Ves, Dlouhá Voda, Hynčice, Linhartovy, Opavice, Piskořov, Valštejn, Ztracená voda a Žáry.

Albrechtice jsou poprvé zmiňovány v roce 1377 v listině o rozdělení Opavského knížectví po smrti knížete Mikuláše II. Vlastnil je tehdy Linhart z Rovného. Od roku 1390 držel albrechtické panství markrabě Jošt, po něm od roku 1420 významný rytířský rod Stošů. Roku 1776 císařovna Marie Terezie povýšila Albrechtice na municipální město, to znamená, že mělo svou samosprávu a soudní pravomoc. Velké škody utrpěli albrechtičtí za válek o dědictví bavorské. Roku 1779 prošlo kolem Albrechtic šestnáct tisíc pruských vojáků. V roce 1837 Vincenc Tlach a Vincenc Keil postavili na okraji Albrechtic válcovnu plechu, která byla po téměř šedesáti letech přesunuta do Bohumína, kde na jejich základech později vznikly Železárny a drátovny Bohumín.

Jednou z největších turistických atrakcí obce je zámek v místní části Linhartovy, který byl vybudován ve druhé polovině 16. století. Zámek žije bohatým kulturním a společenským životem, kromě stálých expozic nabízí jarmarky, koncerty, výstavy a další akce. Krásný výhled do okolní krajiny a do sousedního Polska nabízí nově vybudovaná rozhledna na Hraničním vrchu zhruba 2 km od Města Albrechtice. Za zmínku také stojí Eldorado - zahradní galérie betonových soch pravěkých ještěřů v životní velikosti, pohádkových postaviček a zvířat v místní části Hynčice.

www.mesto-albrechtice.cz

Turistické zajímavosti a cíle: rozhledna na Hraničním vrchu, kostel Navštívení Panny Marie, sloup sv. Anny a empírový dům č. 21, empírový tzv. Nový zámek, klášter řadové provincie milosrdných sester sv. Karla Boro-mejského, zámek Linhartovy (www.zameklinhartovy.cz), empírový kostel Povýšení sv. Kříže v Linhartovech, farní kostel sv. Mikuláše v Hynčicích, kaplička na rozcestí u Biskupic, památník padlým v 1. světové válce v Opavici.



Město Albrechtice - rozhledna



Město Albrechtice - střed obce



Obec Osoblaha se nachází v nejsevernější části okresu Bruntál při toku řeky Osoblahy v severním cípu osoblažského výběžku na souřadnicích 50°17" severní šířky a 35°23" východní délky. Okolí je součástí Slezské nížiny. Obec je ze tří stran obklopena územím Polska. Má rozlohu 2 579 ha a žije zde přibližně 1 300 obyvatel průměrného věku 31,7 let. Charakterem přírodních podmínek (průměrná nadmořská výška 227 m a průměrná teplota 8,6 °C) patří Osoblaha převážně k zemědělským oblastem.

Obec byla známá již v roce 1233 jako středisko rozlehlého panství Olomouckého biskupství, v roce 1251 získala městská práva s rozsáhlými pravomocemi. Město bylo opevněno a nadáno mnoha výsadami, čímž byl položen základ ke vzniku pozdějších takzvaných „Moravských enkláv ve Slezsku“. Význam města ještě vzrostl, když se osoblažský hejtman stal správcem všech biskupských statků na Opavsku. Za dobu své existence byla Osoblaha několikrát vypleněna nájezdníky, zničena požáry, morem a povodněmi, ale vždy se z těchto ran vzchopila k dalšímu rozkvětu. Město Osoblaha bylo prvním osvobozeným městem na území ČR. Stalo se tak 22. března 1945. Pohroma

v podobě 2. světové války však město téměř srovnala se zemí. Až 90 % budov již nebylo možné obnovit a nastalo téměř úplné vysídlení obyvatelstva. V roce 1960 Osoblaha navíc ztratila titul města.


Osoblaha se může pochlubit zachovalým židovským hřbitovem poblíž centra obce, který patří k nejcennějším v ČR a zároveň je i jednou z nejvýznamnějších kulturních památek Moravskoslezského kraje. Hřbitov pochází z 16. století a nachází se zde 313 zachovalých náhrobků. V obci také končí úzkorozchodná trať Třemešná-Osoblaha. Turisty je hojně navštěvován také rekreační areál s koupalištěm.

www.osoblaha.cz

Turistické zajímavosti a cíle: židovský hřbitov, empirová kašna na náměstí, městská opevnění z 16. století, kostel sv. Mikuláše, bludný balvan (v parku u řeky Osoblahy), areál koupaliště s kempem, úzkorozchodná trať.



Úzkorozchodná dráha



Osoblaha - židovský hřbitov

Obec Petrovice se nachází v nejhornatější části mikroregionu Krnovsko v údolí Petrovického potoka na úpatí hor Zlatohorské vrchoviny. Na severu sousedí s Polskem (gmina Gluchołazy), na východě s Janovem, na jihu s Městem Albrechticemi, na jihozápadě s Heřmanovicemi a na západě se Zlatými Horami. Od okresního města Bruntál je vzdálena 28 km a od krajského města Ostrava 75 km. V současné době žije v obci 131 obyvatel.



První písemná zmínka o obci pochází z roku 1267. Od roku 1961 do 23. listopadu 1990 byla dnešní obec Petrovice částí obce Janov. Dnes jsou Petrovice vesnicou památkovou zónou.

V obci jsou k vidění zejména ukázky lidové architektury (domy čp. 39, 115, 130 a 137) a jednolodní kostel sv. Rocha z konce 17. století. Nedaleko obce se nachází rozhledna Biskupská kupa, která je nejstarší zděnou rozhlednou v Jeseníkách. Byla postavena v roce 1898. Rozhledna nabízí krásný výhled do širokého okolí, přičemž při dobré viditelnosti je možno spatřit i polskou Wroclaw nebo nejvyšší vrcholky Vysokých Tater. Zhruba v půli cesty mezi obcí a rozhlednou se v lese na jižním úbočí Biskupské kupy v nadmořské výšce 695 metrů nachází pramen sv. Rocha, který je patronem nemocných. Obec nabízí také vhodné podmínky pro lyžování, okolní lesy jsou rájem houbařů.

www.petrovicebr.cz

Turistické zajímavosti a cíle: lidová architektura (domy čp. 39, 115, 130 a 137), jednolodní kostel sv. Rocha, rozhledna Biskupská kupa, lyžařský vlek (směrem na Heřmanovice), pramen sv. Rocha.



Petrovice v zimě



Petrovice - kostel sv. Rocha

Obec Rusín najdeme na samém okraji Osoblažského výběžku, blízko hranic s Polskem. Je střediskovou obcí, místními částmi jsou Matějovice a Hrozová. Do obce je možné dojet autem ze směru od Slezských Rudoltic, anebo z opačného směru z Polska. V roce 2008 byla totiž slavnostně otevřena opravená přeshraniční silnice spojující Rusín s polskými Gadzowicemi u Hlubčic. Existuje také autobusové spojení, k příjezdu vlakem je možné použít jedinečnou úzkokolejnou železnici Třemešná ve Slezsku-Osoblahu a z některé z jejich zastávek dojít pěšky nebo dojet na kole. Obec má v současnosti přibližně 150 obyvatel.



Rusín - kaplička

Obec Rusín leží na území, které bylo v dávné minulosti pravděpodobně po jistou dobu součástí Velkomoravské říše a o které v počátcích své existence dlouze zápasily český a polský stát. První zmínka o Rusínu v historických dokumentech pochází z roku 1262 v závěti Voka z Rožmberka.

Druhá písemná zmínka je z roku 1331, kdy prodávají ves synové Ješka z Rusína, Henzlín a Ješek, a to Hynkovi z Hlubčic. Po krátkém spojení s Hlubčicemi se stává Rusín majetkem Fulštejnů, pánů z nedalekého hradu (dnes v Bohušově). V době nástupu protestantismu v 16. století se zdejší německé obyvatelstvo hlásilo k luterství. V roce 1742 se Rusín stává pohraniční vesnicí, protože nedaleko ní vznikla po rozdělení Slezska hranice mezi Rakouskem a Pruskem.

Největším turistickým lákadlem je v Rusíně kaple Navštívení Panny Marie a tradiční Rusínská pouť, která se k ní každoročně koná, zpravidla vždy v první neděli v měsíci srpnu, v kostele v Hrozové pak nově objevené fresky středoevropského významu ze 13. století.

www.obecrusin.cz

Turistické zajímavosti a cíle: kaple Navštívení Panny Marie, Rusínská pouť, kostel sv. Michaela Archanděla a jeho fresky ze 13. století (Hrozová), Matějovická jeskyň (místní část Matějovice), tradice paličkování krajky.



Rusín - celkový pohled



Rusín (Hrozová) - kostel sv. Michaela Archanděla

Obec Slezské Pavlovice leží v Osoblažském výběžku mikroregionu Krnovsko. Náleží do celku Opavské pahorkatiny a podcelku Osoblažské nížiny. Ze tří stran je obklopena státní hranicí s Polskou republikou. Státní hranici je možno překročit v kterémkoliv úseku. Obec se nachází 5 km severně od Osoblahy, 25 km od Města Albrechtice a 35 km od Krnova. Od roku 1950 se počet obyvatel pohyboval v rozmezí od 190 do 230. V současné době žije v obci přibližně 243 obyvatel. Rozloha obce je 663 ha.

První písemná zpráva o obci pochází z roku 1267. Jižně od obce Slezské Pavlovice, u silnice do Osoblahy, vznikla v minulosti nevelká osada Závší. V katastru obce byly nalezeny zlomky nádob, pocházející dokonce ze starší doby bronzové. Střep z nádoby s vlnovkou, který pochází z 10. století je pak dokladem slovanské zemědělské osady té doby.

V obci se nachází zámek, který je příkladem pozdně barokní šlechtické usedlosti z 3. čtvrtiny 18. století se zachovanou dispozicí a některými detaily vybavení a jednodlní filiální kostel sv. Ondřeje, který je pseudogotickou architekturou

z 2. poloviny 19. století. Nedaleko obce se nachází přírodní rezervace Velký Pavlovický rybník. V rákosinách hnízdí téměř 100 druhů ptáků, z toho třetina patří mezi druhy zvláště chráněné. Jsou to např. čírka modrá (*Anas querquedula*), bukáček malý (*Ixobrychus minutus*), chřástal vodní (*Rallus aquaticus*), bekasína otavní (*Gallinago gallinago*) a rákosník velký (*Acrocephalus arundinaceus*). Na tahu zde bylo pozorováno na 50 druhů ptáků – volavka bílá (*Egretta alba*), bukač velký (*Botaurus stellaris*), kvakoš noční (*Nycticorax nycticorax*), orlovec říční (*Pandion haliaetus*), koliha velká (*Numenius arquata*) a mnoho jiných.

www.slezskepavlovice.cz

Turistické zajímavosti a cíle: zámek, filiální kostel sv. Ondřeje, přírodní rezervace Velký Pavlovický rybník, barokní socha sv. Jana Nepomuckého, švédský sloup (dnes již na polském území), pomník obětem první světové války.



Slezské Pavlovice - přírodní rezervace Velký Pavlovický rybník



Slezské Pavlovice - filiální kostel sv. Ondřeje

Obec Slezské Rudoltice se nachází na přechodu Jindřichovské pahorkatiny do Osoblažské nížiny. Obcí prochází úzkorozchodná trať, která má na jejím území tři zastávky – v Amalině, Slezských Rudolticích a Koberně. První zmínka o obci pochází z roku 1255. V současné době v ní žije 590 obyvatel.

Dominantou obce je zámek s neuvěřitelně bohatou historií. Tento renesanční zámek vyrostl v polovině 16. století na místě bývalé tvrze za panování rodu Supů z Fulštejna.

V roce 1630 se zámek stává majetkem Jiřího z Hodic a za vlády Alberta z Hodic zámek zažívá své nejslavnější chvíle. Albert z Hodic totiž miloval luxus a podle toho také vybavil svůj zámek i park v jeho okolí. Rudoltický zámek se za jeho působení stal kulturním centrem Slezska a proslavil se také v celé Evropě. V zámecké kapele působil Karl Ditters



z Dittersdorfu a Karl Hanke, divadlo režíroval Johann Jindřich Müller. Zámek navštívil také pruský král Fridrich II., který byl s hrabětem rodinně spřízněn. Hrabě se svým zámekem byl i součástí rozsáhlé korespondence, kterou vedl Fridrich II. a osvícenec a filozof Voltaire. Jméno hraběte a název jeho rodinného sídla se objevovaly v publikacích dobových učenců, politiků, umělců i cestovatelů. Připomíná je i Ján Kollár v básni Slávy dcera. Po Hodicově smrti však sláva zámku spěje ke svému konci. Po II. světové válce zámek patřil státu. V roce 2008 se stal majetkem obce, která zde v současnosti nabízí ubytování ve dvou zámeckých apartmánech. Zámek je každoročně přístupný (od 1.6.), výstavy jsou doprovázeny výkladem průvodců.

www.slezskerudoltice.cz

Turistické zajímavosti a cíle: zámek se zámeckým parkem, neorománský kostel sv. Kateřiny, socha Panny Marie Imaculaty (na náměstí), úzkorozchodná trať, památník padlým v druhé světové válce, kostel sv. Jiří (v místní části Pelhřimovy).



Slezské Rudoltice - zámek



Slezské Rudoltice - střed obce a zámek

Obec Třemešná je vstupní branou do celého Osoblažska, které tvoří podstatnou část mikroregionu Krnovsko. K obci přináležejí rovněž místní část Rudíkovy a Damašek. Obec leží v údolí potoka Mušlov. Na katastru obce se nachází Mlýnský kopec (452 m n. m.), Kobyla (574 m n. m.) a Obecní vrch (568 m n. m.). V současnosti zde žije přibližně 930 obyvatel.



kostel sv. Šebestiána

Třemešná byla založena okolo roku 1245 rytířem Helmbertem Thurnem z příkazu olomouckého biskupa Bruna ze Šaumburku. Ten zde nechal postavit statek a v jeho blízkosti domy pro poddané. V roce 1256 připadl statek olomouckému biskupství. Ve druhé polovině 15. století za česko-uherských válek obec zpustla a opětovného osídlení se dočkala až roku 1535.

V tomto období začali mezi původně moravské obyvatele přicházet němečtí kolonisté.

Význam Třemešné vzrostl v 19. století, kdy si zde začali uvědomovat její význam jakožto vstupní brány do osoblažského výběžku. V dubnu roku 1834 zřídil jeden zdejší podnikavý občan dostavňkové spojení do Opavy pro 20 osob.

Dominantou obce je kostel sv. Šebestiána postavený v letech 1730-1733. Jeho věž však byla postavena až v roce 1780. Velkou turistickou atrakcí obce je úzkorozchodná trať Třemešná-Osoblah, jejíž provoz začal v roce 1898. Rozchod trati je 760 mm, celková délka je 20 km.

www.tremesna.cz

Turistické zajímavosti a cíle: úzkorozchodná dráha, kostel sv. Šebestiána, soukromá sbírka kaktusů (sezóna od 1.5.-30.9.), tematická stezka „Člověk, dřevo a neživá příroda“, obora s daňčí zvěří.



Třemešná - Stezka soch



Třemešná - celkový pohled

Obec Úvalno sousedí na severu s Krnovem, na východě s Polskem (gmina Branice), na jihu s Brumovicemi a na západě s Býkovem-Láryšovem. Od okresního města Bruntál je obec vzdálena 21 km a od krajského města Ostrava 46 km. V současnosti zde žije přibližně 990 obyvatel.

Největším turistickým lákadlem obce je především rozhledna Hanse Kudlicha na vrchu Strážiště, která leží na značené pěší turistické trase. Rozhledna byla postavena v roce 1913 a znovuotevřena byla po celkové rekonstrukci v roce 2000. V přízemí se nachází mauzoleum slavného úvalenského rodáka Hanse Kudlicha (1823-1917), poslance říšského parlamentu, který se zasloužil o zrušení poddanství. V rozhledně jsou k zhlédnutí také historické exponáty.

Cykloturisty potěší především nový úsek cyklistické stezky č. 55 tzv. Slezské magistrály Krnov-Úvalno-Brumovice-Holasovice-Opava-Velké Hoštice, který byl otevřen v roce 2012. Turistům se nabízí rovněž jedinečná možnost celodenního výletu po třech rozhlednách Úvalno-Krnov-Cvilín-Krnov Ježník.



Úvalno - letecký pohled

www.uvalno.cz

Turistické zajímavosti a cíle: rozhledna Hanse Kudlicha, rodný dům úvalenského rodáka Hanse Kudlicha – č. p. 121, kostel sv. Mikuláše, boží muka (naproti kostela), kontribučenská sýpka, z akcí zejména tradiční výstava chovatelů.



Úvalno – kostel sv. Mikuláše



Úvalno - rozhledna Hanse Kudlicha

Obec Vysoká leží při česko-polské hranici na hlavním dopravním tahu z České republiky do Polska. K obci patří i místní části Bartultovice a Pitárné. Od okresního města Bruntál je obec vzdálena 31,5 km a od krajského města Ostrava 69 km. Nejvyšším bodem je kopec Stráž (494 m n. m.) nad místní částí Pitárné na hranici s Liptani. V současnosti žije na území obce přibližně 330 obyvatel.

První písemná zmínka pochází z roku 1267.

Dominantou obce je jednolodní kostel sv. Urbana z roku 1767 s nově zrekonstruovanou střechou a věží. V místní části Bartultovice stojí za zmínku smírčí kříž z období třicetileté války a boží muka zasvěcená sv. Floriánovi. V Pitárné je možno zhlédnout farní kostel Navštívení Panny Marie z roku 1776. Svou polohou je Vysoká vhodným výchozím bodem pro návštěvu sousedního Polska, zejména polského města Prudnik, které se nachází pouhých 6 km od státní hranice.



www.obec-vysoka.cz

Turistické zajímavosti a cíle: kostel sv. Urbana, farní kostel Navštívení Panny Marie (místní část Pitárné), boží muka a tzv. Radwanského kámen z roku 1760, bludný balvan, smírčí kříž ze 17. století (místní část Bartultovice).



Vysoká - Pitárné - kostel Navštívení Panny Marie



Vysoká - kostel sv. Urbana



Vysoká - Pitárné

Obec Zátor leží v jihozápadním cípu mikroregionu Krnovsko. Na katastru o rozloze 1 909 ha žije cca 1 200 obyvatel. Pro obyvatele obce jsou zde vytvořeny optimální podmínky pro pracovní příležitosti, výchovu, vzdělání a sportovní vyžití jejich dětí, kulturní a společenský život.

Ves a tvrz Sator (latinsky „oráč“, pluh je na místní pečeti) se poprvé písemně připomíná v roce 1377, kdy ji vlastnil Štěpán z Vartnova. Tak byla uvedena v listině, podle níž se synové opavského knížete Mikuláše II. podělili o otcovské dědictví.

Obec se rozprostírá v zalesněném kopcovitém kraji, který je jako stvořený k vycházkám, houbaření, koupání v řece Opavě nebo jízdě na kole. Návštěvník obce bude uchvácen malebností zdejší přírody, zejména v jarním období, a nedotčeností krajiny. Dominantou obce je barokní kostel Nejsvětější Trojice s přilehlým hřbitovem. Na věži kostela dodnes visí velký zvon, který byl vyroben opavským zvonařem Zachariášem



Zátor - kyselka

Millerem a byl zakoupen místními farníky v roce 1597. Zvon váží 510 kg. Součástí komplexu je i hřbitovní zeď z roku 1722 se čtyřmi kaplemi. Turistickou zajímavostí obce je rovněž pramen zátorské železité kyselky. První zmínky a rozbory pochází z roku 1771, kdy se uvádí, že voda povzbuzuje chuť k jídlu, posiluje žaludek a střeva, uvolňuje hleny, čistí vředy. Podle lékaře Meliona v r. 1845 je pramen charakterizován jako ozdravný, osvěžující, kyselý štiplavé chuti. Pro milovníky cyklistiky vede obcí cyklotrasa č. 503 Krnov-Kružberská přehrada.

www.zator.cz

Turistické zajímavosti a cíle: pramen Zátorské kyselky, barokní kostel Nejsvětější Trojice, zbytky zříceniny hradu Zátor (v místní části Loučky), cyklotrasa č. 503 Krnov-Kružberská přehrada, houbaření.



Zátor - kyselka



Zátor - kulturní život obce



Zátor - letecký pohled

Navštivte také webové stránky mikroregionu Krnovsko

www.mikroregionkrnovsko.cz

Další zajímavé a užitečné internetové stránky

www.infokrnov.cz • www.silesiatourism.com • www.mikroregion-osoblazsko.cz • www.osoblazsko.com • www.osoblazsko.cz
<http://muzeum.krnov.cz> • www.jeseniky-rodina.cz • www.letistekrnov.cz

Informační centra mikroregionu Krnovsko

Informační centrum Krnov

Hlavní náměstí 25
794 01 Krnov
tel.: 00420 554 614 612
e-mail: infocentrum.krnov@seznam.cz

Informační centrum Dívčí Hrad

Dívčí Hrad 20
tel.: 00420 554 650 214
e-mail: infocentrum@divcihrad.cz

Informační centrum Holčovice

Holčovice 44
793 71 Holčovice
tel.: 00420 554 644 134
e-mail: ic@obecholcovice.cz

Informační centrum Dívčí Hrad

Dívčí Hrad 64
793 99 Dívčí Hrad
tel.: 00420 554 650 014
e-mail: infocentrum@divcihrad.cz

Informační centrum Bohušov

Bohušov 15
793 98 Bohušov
tel.: 00420 554 642 121
e-mail: oubohusov@bohusov.eu

Informační centrum Osoblaha

Na Náměstí 106
793 99 Osoblaha
tel.: 00420 731 610 862, 554 642 031
e-mail: podatelna@osoblaha.cz



Obce mikroregionu Krnovsko

Bohušov • Brantice • Býkov-Láryšov • Čaková • Dívčí Hrad
Heřmanovice • Hlinka • Holčovice • Hošťálkovo • Janov
Jindřichov • Krasov • Krnov • Lichnov • Liptaň
Město Albrechtice • Osoblaha • Petrovice • Rusín
Slezské Pavlovice • Slezské Rudoltice • Třemešná
Úvalno • Vysoká • Zátor



© Mikroregion Krnovsko, 2013

Vydal: Mikroregion Krnovsko, Hlavní náměstí 96/1, 794 01 Krnov, IČ: 71195530

Vydání: první, 2013

Texty a foto: archiv Mikroregionu Krnovsko, archivy obcí mikroregionu Krnovsko,
Rostislav Balner, Erik Vodička, Pavel Schreier, Ing. Igor Kozelek
Ilustrace: Lubomír Stýskala

Tisk: RETIS GROUP s.r.o., Nádražní 2, 794 01 Krnov

Projekt je spolufinancován z rozpočtu Moravskoslezského kraje.

