

**BOGACTWO  
POGRANICZA**

KRNOV - PRUDNIK - JESENÍK

**BOHATSTVÍ  
POHRANIČÍ**

# Krnov Prudnik Jeseník



**na týden - na tydzień**



Osoblažsko



Prudnik - Las



Rejviz



Krnov



Kobylica



Šerak



Město Albrechtice



Prudnik



Čertovy kameny



Linhartovy



Kozia Góra



Balneopark Jeseník





**BOGACTWO  
POGRANICZA**

KRNOV - PRUDNIK - JESENÍK

**BOHATSTVÍ  
POHRANIČÍ**

---

**Krnov  
Prudnik  
Jeseník**

**na týden - na tydzień**

**Město Krnov** se nachází v severovýchodní části České republiky.

Leží na soutoku řek Opavy a Opavice, v podhůří Nízkého Jeseníku v těsné blízkosti česko-polské hranice. Krnov a Mikroregion Krnovsko je součástí turistické oblasti Jeseníky - východ. Centrum města leží v nadmořské výšce 316 m, žije zde zhruba 24 tisíc obyvatel.



## Historie a současnost

První zmínka o městě pochází z r. 1240. Krnov má tradici textilní výroby, jejíž největší rozvoj nastal v polovině 19. století. Tehdy se Krnov dostal díky produkci textilu na přední místa v žebříčku tehdejší Habsburské monarchie a říkalo se mu „Slezský Manchester“. V minulosti se město také proslavilo výrobou varhan, které se zde začaly vyrábět v roce 1844 firmou Rieger (později Rieger-Kloss).



Krnov leží na významné cyklotrase č. 55, tzv. Slezské magistrále, která je dlouhá 111,11 km a vede z Jeseníku přes Krnov a Opavu k Hlučínskému jezeru.



## **i** Turistické informační centrum Krnov (TIC Krnov)

TIC Krnov je součástí Městského úřadu Krnov. Kromě standardních služeb jako je poskytování turistických informací si lze v TIC Krnov zapůjčit audioprůvodce, trekové hole či koloběžky. Prostor TIC Krnov je pokryt free Wifi sítí.



✉ Hlavní nám. 25, Krnov 794 01  
GPS: 50.0893531N, 17.7050003E

+ 420 554 614 612  
+ 420 739 548 957

[www.infokrnov.cz](http://www.infokrnov.cz)  
[infocentrum.krnov@seznam.cz](mailto:infocentrum.krnov@seznam.cz)  
[www.facebook.com/infocentrumkrnov.cz](https://www.facebook.com/infocentrumkrnov.cz)

### Otevírací doba:

hlavní sezóna (15. 5. – 15. 9.)

po – pá	8:00 – 18:00
so	9:00 – 13:00
ne	10:00 – 13:00

**Víte, že?** | V TIC Krnov si můžete dokonce zapůjčit šachové figurky? Šachový stůl pro veřejnost se nachází v prostoru Hobzíkovy ulice a Hlavního náměstí.

**Miasto Krnów** znajduje się w północno-wschodniej części Republiki Czeskiej.

Położone jest u zbiegu rzek Opawy i Opawicy, u podnóża Jesionikw, w pobliżu czesko-polskiej granicy. Krnów i Mikroregion Krnowa jest częścią obszaru turystycznego Jesioniki - wschód. Centrum miasta znajduje się na wysokości 316 m, liczące około 24 tys mieszkańców.



## Historia i terażniejszość

Pierwsza wzmianka o mieście pochodzi z 1240 roku. Krnów ma tradycję produkcji wyrobów włókienniczych, największy rozwój nastąpił w połowie 19 wieku. Wówczas w mieście znajdowało się kilkadziesiąt firm tekstylnych i właśnie dzięki produkcji tekstyliów-wyrobów włókienniczych Krnów zajmował wówczas pierwszeństwo w rankingu Monarchii Habsburskiej i nazywano go „Śląski Manchester”. Potencjał przemysłowy uzupełniała produkcja królewskiego instrumentu - organów, których produkcję wszczęto w 1844 r., przez firmę Rieger (później Rieger-Kloss). Krnów leży na głównym szlaku rowerowym nr 55, nazywany Śląską magistralą, którego długość to 111,11 km i biegnie od Jeseniku przez Krnów i Opawę do jeziora w Hlučinie.



## **i** Centrum Informacji Turystycznej Krnów (CIT Krnów)

CIT Krnów jest częścią Urzędu Miejskiego w Krnowie. Oprócz standardowych usług, takie jak udostępnianie informacji turystycznych można w CIT Krnów wypożyczyć sobie audio przewodnika, kije trekkingowe, czy też hulajnogi. Obszar CIT Krnów objęty jest zasięgiem free WiFi.



✉ Hlavní nám. 25, Krnov 794 01  
GPS: 50.0893531N, 17.7050003E

+ 420 554 614 612  
+ 420 739 548 957

[www.infokrnov.cz](http://www.infokrnov.cz)  
[infocentrum.krnov@seznam.cz](mailto:infocentrum.krnov@seznam.cz)  
[www.facebook.com/infocentrumkrnov.cz](https://www.facebook.com/infocentrumkrnov.cz)

### Czynne:

Główny sezon (15. 5. - 15. 9.)

pon. - piąt. 8:00 - 18:00  
sob. 9:00 - 13:00  
niedz. 10:00 - 13:00

**Czy wiesz, że?** | W CIT Krnów można sobie nawet pożyczyć szachy? Stół do szachów dla publiczności znajduje się na ulicy Hobzíkova i Hlavního náměstí.



příjezd v dopoledních hodinách

**Náš TIP na ubytování:** **Hotel Cvilín Krnov** - nově s wellness a spa. Vyletní 7, GPS: 50.0796961N, 17.7201325E. **Penzion Hermes** - ubytování s restaurací v klidné části Krnova, Ježník 86, GPS: 50.0941264N, 17.6483322E. **Penzion Ježník** - nově otevřený pension nabízí komfortní ubytování v okrajové části města. Ježník 40, GPS: 50.0935456N, 17.6442136E. **Penzion Ľarischova vila** nabízí ubytování v centru města. Dělnická 9, GPS: 50.0882108N, 17.7029675E. **Penzion Koliba** nabízí ubytování nedaleko Cvilínského kopce. M. Švabinského 7, 50.0821794N, 17.7154136E

**Věž kostela sv. Martina<sup>1</sup>** | Věž kostela je zpřístupněna veřejnosti pouze v období hlavních prázdnin a to vždy jen v sobotu od 10 do 12 hodin. Věž s ochozem, kam lze vystoupat dosahuje výšky 67 m. Sídlił zde tzv. věžný, který až do r. 1900 plnil funkci městského strážníka. Vstup volný.

**Náměstí Osvobození 7, Krnov**  
GPS: 50.0903861N, 17.7009019E



### Naše dobrá rada:

Doporučujeme sbírat při jakékoliv návštěvě věží či jiných atraktivit razítka a vstupenky nebo obojí a nevyhazovat – nikdy nevíte, kdy se vám co bude hodit.

**NEZAPOMEŇTE** navštívit Turistické informační centrum Krnov, které je dnes otevřeno pouze do 13 hodin. Můžete si zde třeba zapůjčit na 24 hodin koloběžku a projet se Krnovem.

**Náš TIP:** půjčovna čtyřkol FUN-line na Opavské ulici – pokud neholdujete koloběžkám. Opavská 24, GPS: 50.0877664N, 17.7099647E



**Náš TIP na stravování v centru města:** Radniční restaurant nacházející se v prostorách secesní kavárny, jejíž interiér se objevil v českém filmu Konto separato – u kavičky zde posedával Václav Postránecký. Hlavní náměstí 3, GPS: 50.0899778N, 17.7032964E

V odpoledních hodinách doporučujeme absolvovat **vycházku na Cvilín**, vede tudy naučná stezka, která vás zavede na **zříceninu hradu Šelenburk**<sup>2</sup> GPS: 50.0689669N, 17.7278767E, zastavit se můžete i na **Cvilínském rozhledně**<sup>3</sup> GPS: 50.0821050N, 17.7225733E, která je nedaleko **poutního kostela Panny Marie Sedmibolestné**<sup>4</sup> GPS: 50.0800428N, 17.7214683E. Rozhledna je otevřená do 17 hodin, placené vstupné.



**Náš TIP:** **Středisko volného času Krnov** – pokud se vydáte na Cvilín z centra města, určitě půjdete kolem bývalého Sřfeleckého domu, kde nyní sídlí SVČ Krnov. Pro děti je zde k dispozici zahrada s dětským hřištěm a také dopravní hřiště. U dopravního hřiště máte možnost si bezplatně zapůjčit jízdní kolo, odrážedlo či šlapadlo. Dobrovského 16, Krnov. GPS: 50.0861922N, 17.7129869E

**Náš TIP na posezení nejen u dobrého káfička v centru města:** **Malé Café:** Milá malá kavárnička a bar v historickém podloubí centra. Zámecké náměstí 14/1, GPS: 50.0894253N, 17.7021522E. **Café Restaurant Hermes:** Pochutnejte si na specialitách nejen řecké kuchyně. Hlavní náměstí 22, GPS: 50.0897511N, 17.7050497E. **Bauerova kavárna:** Nechejte na sebe dýchnout trochu historie a vychutnejte si káfičko v domě, kde byla po generace provozována pekárna. Hobzíkova 3, GPS: 50.0893967N, 17.7028419E.

### Tropická vedra v Krnově


V případě, že do Krnova zavítáte v době náhlých tropických veder, doporučujeme jedině: navštivte **krnovské koupaliště**, v jehož areálu se mj. nachází minigolf a hřiště na plážový volejbal. Petrovická 41, Krnov; GPS: 50.0973569N, 17.6944808E

nepríznivé počasí 

**Zámek Slezské Rudoltice**<sup>5</sup> býval kdysi jedním z kulturních center Slezska, přezdívalo se mu Slezské Versailles. Nejvýznamnějším majitelem zámku byl Albert Hodic, který věnoval úpravám zámku nemalé finanční prostředky. Po jeho smrti však bylo panství zatíženo nesmírnými dluhy, proto byla většina vybavení zámku rozprodána. Zámek je obklopen nádherným parkem s rybníkem. Dnes je otevřeno od 10 do 12 hodin, a následně od 14 do 17 hodin. Prohlídku s průvodcem je možné absolvovat každou celou hodinu, poslední prohlídka začíná v 16 hodin. Placeně vstupně. GPS: 50.2056019N, 17.6893883E



**Africké muzeum** v Holčovicích, v části Jelení. K vidění jsou zde exponáty lovné zvěře ze všech kontinentů, především ale z Afriky. Okolí muzea doplňuje zoopark. Muzeum je dnes otevřeno od 9 do 15 hodin, prohlídky se konají každou hodinu. Placeně vstupně.

 Jelení 90, Holčovice  
GPS: 50.1412444N, 17.4767072E



**Náš TIP:** Nedaleko muzea se ve výšce 782 m n. m. tyčí zdejší rozhledna **Na Skalce**, ze které za příznivého počasí můžete vidět dokonce i Nizké Tatry. GPS: 50.1443653N, 17.4508747E

**Zámek Linhartovy** je cílem především místních obyvatel, a právě proto byste si jej jako návštěvníci zdejšího kraje neměli nechat ujít. Místní se sem velmi rádi vrací především díky úžasnému kastelánovi panu Hrubému, který je nejen kastelánem ale, také výtvarníkem a společně se svými žáky tvoří úžasné věci, které zdobí interiér zámku. Podívat se tak můžete například na obřího maxipsa Fika, nebo žirafu, kterou museli do zámku dostávat oknem. Věřte, že pokud vás bude provázet zrovna pan kastelán, mají i děti o zábavu postaráno. Zámek je dnes otevřen od 11 do 16 hodin. Placeně vstupně. GPS: 50.1390575N, 17.6143958E



**Víte že?** | O velkých prázdninách se tady vždy v úterý, středu a čtvrtek večer od 18 hodin konají večerní prohlídky s kastelánem.


# SOBOTA - Krnov

przy dobrej pogodzie 

przyjazd do Krnowa w godzinach popołudniowych

 **Nasza propozycja noclegu:** **Hotel Cvilin Krnov** - nowo z wellness i spa. Vyletní 7, GPS: 50.0796961N, 17.7201325E. **Penzion Hermes** - oferuje zakwaterowanie w spokojnej części Krnowa, wraz z restauracją, Ježník 86, GPS: 50.0941264N, 17.6483322E. **Penzion Ježník** - nowo otwarty pensjonat oferuje komfortowe zakwaterowanie na obrzeżach miasta. Ježník 40, GPS: 50.0935456N, 17.6442136E. **Penzion Larischova vila** oferuje zakwaterowanie w centrum miasta. Dělnická 9, GPS: 50.0882108N, 17.7029675E. **Penzion Koliba** oferuje zakwaterowanie w pobliżu wzgórza Cvilin. M. Švabinského 7, 50.0821794N, 17.7154136E

**Wieża kościoła św. Marcina**<sup>1</sup> | Wieża kościoła św. Marcina otwarta jest dla publiczności tylko w okresie wakacji letnich i to zawsze w soboty od godziny 10 do 12. Wieża z balkonem, gdzie można wejść osiąga wysokość 67 m. Mieszkał tu tzw. Strażnik na wieży, który miał przywilej strażnika miejskiego aż do 1900 r. Wstęp jest bezpłatny.


 Náměstí Osvobození 7, Krnov  
GPS: 50.0903861N, 17.7009019E




#### Nasza dobra rada:

Zalecamy zebrać podczas jakiegokolwiek wizyty wieży lub podczas innych działań pieczątki i bilety lub jedno i drugie, prosimy o przechowanie - nigdy nie wiesz, kiedy się mogą przydać.

**NIE ZAPOMNIJ** odwiedzić Centrum Informacji Turystycznej Krnov, które jest aktualnie otwarte tylko do godziny 13. Na miejscu można wypożyczyć sobie na 24 godziny hulajnogi i pojeździć przez miasto.

 **Nasza propozycja:** Wypożyczalnia Quadrów rowerowych FUN-line - jeśli wolisz coś z czterema kołami. Opavská 24, GPS: 50.0877664N, 17.7099647E



 **Nasza propozycja na dobre jedzenie w centrum miasta:** Restauracja Ratuszowa znajduje pomieszczeniach kawiarni secesyjnej, której wnętrze pojawiło się w filmie Konto separato - przy kawie siedział tutaj Václav Postránecký. Hlavní náměstí 3, GPS: 50.0899778N, 17.7032964E

W godzinach popołudniowych, zachęcamy do spaceru na **wzgórzu Cvilin**, prowadzi tędy szlak dydaktyczny, który zabierze cię do **ruin Zamku Selenburk**<sup>2</sup> GPS: 50.0689669N, 17.7278767E, po drodze wstąpić można na wieżę **widokową Cvilin**<sup>3</sup> GPS: 50.0821050N, 17.7225733E, która znajduje się niedaleko **kościółki pielgrzymiego Marii Panny Siedmiobolesnej**<sup>4</sup> z Drogą Krzyżową GPS: 50.0800428N, 17.7214683E. Wieża widokowa jest otwarta do godziny 17, wstęp płatny.



**Nasza PROPOZYCJA: Ośrodek wolno-czasowy w Krnowie** – w przypadku wyboru wycieczki na wzgórze Civilin z centrum miasta, to z pewnością będziecie przechodzić obok dawnego Domu Strzeleckiego, gdzie obecnie ma swoją siedzibę ośrodek dla dzieci. Dla dzieci jest tam do dyspozycji ogród z placem zabaw i plac ruchu drogowego. Przy placu ruchu drogowego, można sobie bezpłatnie wypożyczyć rower lub hulajnogę. Dobrovského 16, Krnov. GPS: 50.0861922N, 17.7129869E

**Nasza PROPOZYCJA na relaks nie tylko z dobrą kawą w centrum miasta: Malé Café:** miła mała kawiarnia i bar w neorenesansowym stylu. Zámecké náměstí 14/1, GPS: 50.0894253N, 17.7021522E. **Café Restaurant Hermes:** delektuj się nie tylko specjalami kuchni greckiej. Hlavní náměstí 22, GPS: 50.0897511N, 17.7050497E. **Bauerova kavárna:** daj się oczarować ciut historią i wypij filiżankę kawy w domu, w którym pokolenia prowadzono piekarnię. Hobzíkova 3, GPS: 50.0893967N, 17.7028419E.

### Przypadkowa sytuacja – UPAŁY TROPIKALNE W KRNOWIE

W przypadku odwiedzenia Krnowa podczas nagłego upału tropikalnego - zalecamy tylko jedno: **wizytę kąpieliska w Krnowie**, na terenie, którego znajduje się minigolf i boisko do siatkówki plażowej. Petrovická 41, Krnov; GPS: 50.0973569N, 17.6944808E

gdy pada deszcz 

**Zamek Slezské Rudoltice** był kiedyś jednym z centrów kulturalnych Śląska, nazywany wówczas Versailles Śląska. Najbardziej znaczącym właścicielem Zamku był Albert Hodice, który poświęcił znaczne środki finansowe do przebudowy Parku zamkowego. Po jego śmierci majątek obciążony został ogromnym długiem, dlatego większość z inwentarza z Zamku została sprzedana. Zamek otoczony jest pięknym parkiem ze stawem. Dziś otwarte jest od godziny 10 do 12, a następnie od godz. 14 do 17, zwiedzanie z przewodnikiem odbywa się każdą godzinę, ostatnie zwiedzanie rozpoczyna się o godzinie 16. Wstęp płatny. GPS: 50.2056019N, 17.6893883E



**Muzeum Afryki<sup>6</sup>** | Znaleźć tu można eksponaty zwierząt łownych ze wszystkich kontynentów, ale przede wszystkim z Afryki. Otoczenie muzeum uzupełnia zoo-park. W muzeum otwarte jest od godz. 9 do 15, zwiedzanie odbywa się, co godzinę. Wstęp płatny.



 Jelení 90, Holčovice  
GPS: 50.1412444N, 17.4767072E



**Wieża widokowa:** Niedaleko muzeum, na wysokości 782 m n. m., wznosi się tutejsza wieża widokowa **na Skale**, z której przy dobrej pogodzie można zobaczyć nawet w Niskie Tatry.

**Zamek w Lenarcicach**, to cel wycieczek głównie okolicznych mieszkańców, dlatego więc warto pomyśleć o jego zwiedzeniu będąc już w tej części regionu. Tutejsi mieszkańcy bardzo chętnie wracają w to miejsce zwłaszcza dzięki niesamowitej osobie kasztelana Pana Hrubego, który jest nie tylko artystą, ale także nauczycielem, który wraz ze swoimi uczniami tworzy niesamowite rzeczy, które zdobią wnętrza zamku. Dlatego można zobaczyć tu na przykład postać z wieczorynki Maxipsa Fika lub żyrafę, którą do wnętrza zamku wniesiono przez okno. Zamek jest dziś otwarty od godz. 11 do 16. Wstęp płatny. GPS: 50.1390575N, 17.6143958E



**Czy wiesz, że?** | W okresie wakacji letnich zawsze we wtorki, środy i czwartki odbywa się tu wieczorne zwiedzanie z kasztelanem od godziny 18.



Prohlídka **radniční věže** s výkladem, placeně vstupné. Krnovská radniční věž byla veřejnosti zpřístupněna v roce 2014, prohlídky s průvodcem probíhají vždy v hlavní turistické sezóně a to od poloviny května do poloviny září v předem stanovené dny a časy.

✉ Hlavní náměstí 1, Krnov  
GPS: 50.0896839N, 17.7036269E



**Víte, že?** | Do radniční věže se můžete podívat i v sobotu ve 14 hodin.

**Pozor soutěž!** | Pokud nasbíráte razítka z radniční věže, z rozhledny na Cvilině a z Krnovské synagogy, můžete si v informačním centru zdarma vyrazit minci. | V případě, že navštívíte věž synagogy, věž radnice, věž kostela sv. Martina a získáte v nich razítko, v informačním centru obdržíte drobnou odměnu.

Vyrazíme poznávat **krásy zapomenutého Osoblažska parním vlakem!**<sup>8</sup> Historický parní vlak Slezských zemských drah vyjíždí ze stanice **Třemešná ve Slezsku** GPS: 50.2001839N, 17.5737142E v 10:45, doporučujeme dostavit se na nádraží s časovým předstihem a ideálně si zakoupit lístek až na konečnou v **Osoblaze** a ještě k tomu i zpáteční jízdenku. Ve 12:03 vlak dorazí do Osoblahy GPS: 50.2682328N, 17.7224242E, odtud odjíždí zpět do Třemešné ve Slezsku v 15:10.



## Co podniknout v Osoblaze?

Prozkoumat **Osoblažské muzeum** (Hrnčířská ulice, Osoblaha, GPS: 50.2761419N, 17.7172569E). Muzeum shromažďuje předměty z období socialistického Československa. Děti zde čeká plně vybavený dětský pokojíček v retro stylu.



Projít se na **židovský hřbitov** a podívat se na **městské hradby** (Hrnčířská ulice, Osoblaha, GPS: 50.2768131N, 17.7167578E). Židovský hřbitov v Osoblaze patří k nejcenějším na území ČR především díky velkému množství dochovaných náhrobků, kterých byste napočítali více jak 300. Městské hradby v Osoblaze pocházejí ze 16. století, jsou ve velmi dobrém stavu a volně přístupné.



**Náš TIP:** I v Osoblaze je **koupaliště**, kam můžete zavítat v případě velkého vedra. Pozor ale na odjezd vlaku! Park Osoblaha, GPS: 50.2700800N, 17.7167383E



V 16:39 příjezd parním vlakem do Třemešné ve Slezsku.

**Ani Třemešná ve Slezsku není nuda!** | Je zde turistická **stezka soch** s názvem **Člověk, dřevo a neživá příroda**, na kterou navazuje ještě **trasa Duše stromů**. První zastavení stezky je kousek od nádraží u hlavní cesty. GPS: 50.2017736N, 17.5741539E



nepríznivé počasí 

**Městské muzeum Krnov - Flemmichova vila**<sup>10</sup> | Výstavní prostory jsou otevřeny od 8 do 18 hodin, placené vstupné. Vilový objekt na Hlubčické ulici si nechal zbudovat jako rodinné sídlo místní textilní továrník Theodor Flemmich v r. 1915.

✉ Hlubčická 20, Krnov  
GPS: 50.0922394N, 17.7099869E



**Krnovská synagoga** | Synagoga je otevřena od 10 do 16 hodin, placené vstupné. Krnovská synagoga je jediná přístupná v Moravsko-slezském kraji. Kromě nádherného interiéru s prvky maurské architektury si budete moci prohlédnout výstavu o židovských průmyslnících. Můžete se také podívat i do jedné z věží.

✉ Soukenická 28, Krnov  
GPS: 50.0897208N, 17.7073019E



**Co s načatým večerem?** Doporučujeme zkusit se podívat zda-li pak něco nehrají třeba v kině.



**Kino Mír 70**<sup>11</sup> | Kino sídlí v budově bývalého dělnického domu vybudovaného kolem r. 1903. Velkou část budovy zabíral sál s galerií, jehož kapacita dosahovala 2 000 osob. Na sál navazovalo jeviště, které svými rozměry tehdy zaujímal první místo v celém západním rakouském Slezsku. Kino bylo v budově zřízeno až po 2. světové válce.

✉ Nám. Míru 14, Krnov  
GPS: 50.0862625N, 17.6991647E



**Víte, že?** | Krnovské kino Mír 70 je zařízením, které disponuje plně funkční promítací technikou 70 mm filmů. Díky tomu, se zde každoročně od r. 2006 koná přehlídka 70 mm filmů KRRR! Přehlídka vrací život největšímu používanému formátu v dějinách kinematografie. Film je promítán na 105 m<sup>2</sup> plátna a má brilantní zobrazení detailů a ve své době disponoval nepřekonatelným prostorovým zvukem. Ve vestibulu kina je dokonce k vidění i výstava promítací techniky, takže pokud se vám nebude líbit program kina, můžete si prohlédnout promítací techniku a zajít si na příjemnou procházku podél řeky Opavy.



Zwiedzenie **Wieży ratusza**<sup>7</sup> z przewodnikiem, wstęp płatny. Wieża ratusza w Krnowie została udostępniona dla publiczności w 2014 roku, zwiedzanie z przewodnikiem odbywa się zawsze w głównym sezonie turystycznym od połowy maja do połowy września w określonych dniach i godzinach.

✉ Hlavní náměstí 1, Krnov  
GPS: 50.0896839N, 17.7036269E



**Czy wiesz, że?** | Do wieży ratuszowej można udać się nawet w sobotę o godzinie 14.

**Czy wiesz, że?** | Jeśli odwiedzisz następujące 3 wieże w Krnowie (wieża Synagogi, wieża Ratusza, wieża kościoła św. Marcina) i uzyskasz w nich pieczętkę to w „CIT” otrzymasz następnie niewielką nagrodę. Jeśli zbierzesz pieczętki w wieży ratusza, z wieży widokowej Cvilin i z Synagogi w Krnowie, to wówczas w Centrum Informacji Turystycznej można za darmo wybić sobie monetę!

Uzdajmy się **pociągiem parowym odkrywać zapomniane piękno<sup>8</sup> terenów Osobłogi!** Historyczny pociąg parowy Kolei Śląskich, wyjeżdża ze stacji **Třemešná ve Slezsku** GPS: 50.2001839N, 17.5737142E o godzinie 10:45, radzimy tu, aby na stację z przyjechać wyprzedzeniem i najlepiej kupić bilet do stacji docelowej w **Osobłodzi**, a pomimo to i również *powrotny*. 12:03 pociąg parowy dojeżdża do stacji docelowej. GPS: 50.2682328N, 17.7224242E, z stąd wyjeżdża do Třemešné ve Slezsku o godz. 15:10.



## Co robić w Osobłodzi?

Odwiedzić **Muzeum w Osobłodzi** (Hrnčířská ulice, Osoblaha, GPS: 50.2761419N, 17.7172569E). Muzeum w Osobłodzi gromadzi przedmioty z okresu Socjalistycznej Czechosłowacji. Dzieci odkrywają tu w pełni wyposażony pokój w stylu retro.



Przejsz się na **cmentarz żydowski**<sup>9</sup> i zwiedzić **mury obronne miasta** (Hrnčířská ulice, Osoblaha, GPS: 50.2768131N, 17.7167578E). Cmentarz żydowski w Osobłodzi należy do najcenniejszych w Republice Czeskiej, głównie ze względu na dużą liczbę zachowanych nagrobków, których tu naliczyć można ponad 300. Mury obronne w Osobłodzi pochodzą z 16 wieku, są w bardzo dobrym stanie i wolno dostępne.



**👉 Czy wiesz, że?** I w Osoblodze jest kąpielisko, gdzie można pójść w razie dużych upałów. Lecz uwaga na odjazd pociągu. Park Osoblaha, GPS: 50.2700800N, 17.7167383E



W 16:39 przyjazd do Třemešné ve Slezsku.

**Ani w Třemešné ve Slezsku nie będziesz się nudzić!** | Znajduje się tu ciekawy szlak turystyczny „*Człowiek, drewno i martwa przyroda*”, do której z kolei dołącza szlak „*Dusze drzew*”. Pierwszy przystanek na szlaku jest kawałek od stacji kolejowej przy głównej drodze. 50.2017736N, 17.5741539E



gdy pada deszcz 

**Willa Flemmicha – Muzeum miejskie Krnov** | Pomieszczenia ekspozycyjne otwarte są godz. 8 do 18, wstęp płatny. Obiekt willi przy ulicy Głubczyckiej dał sobie zbudować, jako rezydencję rodzinną miejscowy producent tekstyliów Theodor Flemmich w 1915 roku.

✉ Hlubčická 20, Krnov  
GPS: 50.0922394N, 17.7099869E



**Synagoga w Krnowie<sup>12</sup>** | Synagoga jest otwarta od godz. 10 do 16, wstęp płatny. Synagoga w Krnowie jest jedyną dostępną w Regionie Morawsko-Śląskim. Budynek został zaprojektowany w duchu neoromanskim z wykorzystaniem elementów z okresu wczesnego chrześcijaństwa i architektury bizantyjskiej, obejrzeć tutaj można ekspozycję poświęconą znanym żydowskim fabrykantom.

✉ Soukenická 28, Krnov  
GPS: 50.0897208N, 17.7073019E



**Co z rozpoczętym wieczorem?** Proponujemy sprawdzić czy, w kinie przypadkiem nie ma coś ciekawego.



**Kino Mír 70<sup>11</sup>** | Budynek współczesnego kina Mír 70 został zbudowany około roku 1903, i mieści się w pierwotnym Domu Robotników. Znaczna część nowego budynku zajmowała hala z galerią, które rzekomo pomieściło 2000 osób. Sala ze sceną w tamtych czasach zajmowały pierwsze miejsce w zachodniej części Śląska Austriackiego. Kino w budynku powstało, aż po II wojnie światowej.

✉ Nám. Míru 14, Krnov  
GPS: 50.0862625N, 17.6991647E





**Czy wiesz, że?** | Kino Mír 70 w Krnowie jest placówką, które posiada w pełni funkcjonalny sprzęt projekcyjny 70 mm filmów. Dlatego co roku od 2006 roku odbywa się tu projekcja filmów 70 mm KRRR! Impreza ta ożywia największemu stosowane formatu w historii kina. Film jest wyświetlany na 105 m<sup>2</sup> ekranu i genialne wyświetlenie szczegółów, gdy w tamtych czasach posiadał nieporównany dźwięk przestrzenny. W holu kina czeka dla chętnych przygotowana wystawa sprzętu projekcyjnego, dlatego więc jeśli nie będzie dla ciebie nic ciekawego w programie kina, polecamy obejrzeć nasze ekspozyty i przejść się miłym spacerem wzdłuż rzeki Opawy.


# PONDĚLÍ - Krnov

príznivé počasí



**Procházka po naučné stezce Bezručův vrch<sup>13</sup> až k rozhledně na Ježníku | Naučná stezka** start - GPS: 50.0901461N, 17.6742633E je středně náročná, obsahuje 5 zastavení a je zaměřena na lesnictví. 

Stezkou se dostanete k lesnímu hřišti zvanému **Ježečkův palouček<sup>14</sup>** GPS: 50.0927581N, 17.6491108E. Hřiště je vybaveno přístřeškem, totemem, ohništěm, lavičkami, orientačními tabulemi a lávkami přes Ježnický potok. 

Z Ježečkova paloučku, už to poté není daleko k rozhledně na Ježníku, zvané **Vyhlička<sup>15</sup>** GPS: 50.0969600N, 17.6309975E. 



## Pojďte se podívat do pohádky aneb návštěva Krtečkovy stezky<sup>16</sup>

Naučná stezka S pohádkou ke Krtečkově studánce je součástí městského turistického okruhu Města Albrechtic. Stezka je dlouhá necelé 2 kilometry a je plná interaktivních prvků či her, které pobaví a zabaví nejen děti, ale i dospělé. Narazíte tady například na hlásnou troubu. Pokud nevíte, co to je, tak se přijďte podívat ke Krtečkově studánce.

Start - GPS: 50.1806986N, 17.6043872E



**Rozhledna Hraniční vrch<sup>17</sup>**, Město Albrechtice | Rozhledna je poněkud jiného rázu, než rozhledny, na které jsme všichni zvyklí. Je totiž vybudována ze dvou vzájemně propojených telekomunikačních věží, které se již nepoužívají. Lávka spojující obě věže je ve výšce 18 metrů. Volně přístupná.

GPS: 50.1716642N, 17.6041397E



v odpoledních hodinách odjezd směr Prudník



**Muzeum vidlí, Lichnov<sup>18</sup>** | V muzeu si můžete prohlédnout na 800 exponátů tohoto pracovního nástroje. Všechny exponáty pocházejí od dobrovolných dárců. Vidle jsou tu k vidění všude, jak venku, tak pod střechou. Dokonce si můžete vyzkoušet i hod vidlemi. Muzeum je otevřeno denně, placené vstupné. GPS: 50.0044089N, 17.6154811E



**Víte, že?** | Existuje několik druhů vidlí. Do muzea můžete i se svým zvířecím miláčkem. Muzeu můžete darovat i vaše vidle, pokud jsou v dobrém stavu.

**Zátorská kyselka, Zátor<sup>19</sup>** | Udělejte něco pro své zdraví a přijďte ochutnat do Zátora zdejší kyselku. Zátorská kyselka podle historických záznamů povzbuzuje chuť k jídlu, uvolňuje hleny, čistí vředy a posiluje žaludek a střeva. GPS: 50.0400328N, 17.5937917E



### **Muzeum kočárků, Město Albrechtice<sup>20</sup>**

Ukažte svým dětem, jak vypadalo vaše dětství. Ve zdejším muzeu je k vidění nejen na 80 exponátů kočárků a panenek, ale také i plyšová medvědi či jiné retro hračky.

✉ Osvobození 1, Město Albrechtice  
GPS: 50.1636139N, 17.5710628E




**Doporučujeme** si návštěvu muzea předem telefonicky zajistit. Majitelé jsou schopni muzeum otevřít na počkání. Kontakt viz QR kód nebo web krnovského infocentra.


### **👍 Náš TIP na suvenýr z Krnova pro dospělé**


Navštivte prodejnu řemeslného pivovaru **Nachmelená opice<sup>21</sup>**. Kromě čtyř druhů piv, které jsou ve stále nabídce, budete mít možná štěstí a narazíte i na nějaký speciál. Otevírací doba pivovaru je v pracovní dny od 8 do 16 hodin. Pokud otevírací dobu nestihnete, nezoufejte, protože pivo je k dostání i v pivotéce na náměstí, případně vám poradí v infocentru, kde můžete pivo zakoupit.

Textilní 1, GPS: 50.0874708N, 17.7025786E



**Spacer szlakiem dydaktycznym Bezručův vrch<sup>13</sup>** | Wzgórze Bezručza aż do wieży widokowej na Ježniku. Szlakiem dydaktycznym Bezručův vrch start - GPS: 50.0901461N, 17.6742633E jest umiarkowanie trudnym szlakiem, ma 5 przystanków opisujących zagadnienia leśne. 

Szlakiem dotrzemy do placu zabaw nazywana **Polana ježa<sup>14</sup>** GPS: 50.0927581N, 17.6491108E. Plac zabaw wyposażony jest w zadaszenie, znajduje się tam totem, ognisko, ławki, tablica informacyjna, kładki przez potok. 

Od polany ježa, to już niedaleko do **wieży widokowej na Ježniku<sup>15</sup>**. GPS: 50.0969600N, 17.6309975E. 



## Przyjdźcie obejrzeć bajkę, czyli odwiedź Ścieżkę Krecika<sup>16</sup>

Ścieżka dydaktyczna Z bajką do studzienki Krecika, jest częścią szlaku turystycznego Miasta Albrechtice. Szlak ma długość niecałe 2 km i jest pełen interaktywnych elementów oraz gier, które w ciekawy sposób zabawią nie tylko dzieci, ale dorosłych. Napotkać tu można na przykład głośną trąbę. Jeżeli nie wiesz, co to takiego, przyjdź obejrzeć Studzienkę Krecika.

Start - GPS: 50.1806986N, 17.6043872E



Wieża widokowa **Wzgórze Graniczne<sup>17</sup>**, Miasto Albrechtice | Wieża widokowa ma nieco inny charakter niż pozostałe wieże widokowe, do których jesteśmy przyzwyczajeni. Jest ona zbudowana z dwóch połączonych ze sobą wieży mieści się wysokości 18 metrów.

Ogólnie dostępna.

GPS: 50.1716642N, 17.6041397E



w godzinach popołudniowych odjazd w kierunku Prudnika



**Muzeum widel, Lichnov**<sup>18</sup> | W muzeum można zobaczyć ponad 800 eksponatów widel danego narzędzia roboczego. Wszystkie eksponaty pochodzą od dobrowolnych dawców. Widły mieszczą się tu wszędzie, zarówno na zewnątrz i wewnątrz pomieszczeń. Można nawet spróbować rzut widłami. Muzeum jest otwarte codziennie. Wstęp płatny. GPS: 50.0044089N, 17.6154811E



**Czy wiesz, że?** | Istnieje kilka typów widel. Do muzeum można wejść ze swoim pupilem zwierzęcym. Muzeum możesz podarować swoje widły, jeżeli są one w dobrym stanie.

**Woda mineralna z miejscowości Zátor**<sup>19</sup> | Zrób coś dla swojego zdrowia i przyjdź tu spróbować wodę mineralną. Historyczne źródła podają że tutejsza woda mineralna pobudza apetyt, oczyszcza zatoki, czyści wrzody oraz wzmacnia żołądek i jelita. GPS: 50.0400328N, 17.5937917E



**Muzeum wózków dziecięcych, Město Albrechtice**<sup>20</sup> | Pokaż swoim dzieciom, jak wyglądało twoje dzieciństwo. W miejscowym muzeum zobaczyć można ponad 80 eksponatów wózków a w nich lalki, ale także misie i inne dziś już zabawki retro.

✉ Osvobození 1, Město Albrechtice  
GPS: 50.1636139N, 17.5710628E



**Zalecamy**, aby przed wizytą muzeum telefonicznie upewnić się, czy jest otwarte. Właściciele są w stanie otworzyć muzeum na miejscu. Kontakt patrz kod QR lub strony internetowe Centrum Informacji Turystycznej w Krnowie.

**Nasza propozycja na pamiątkę z Krnowa dla dorosłych**

Odwiądź sklep Browaru Rzemieślniczego **Podchmielona Malpa**<sup>21</sup>, oprócz czterech rodzajów piwa, które są tu w stałej ofercie, można trafić na jakiś specjał. Godziny otwarcia browaru w dni powszednie są od godziny 8 do 16. W przypadku, gdy jest już zamknięte, nie trzeba rozpaczać, ponieważ piwo można zakupić na rynku w piwo-tece, lub niezbędne informacje udzielą chętnie w CIT, gdzie można kupić dane piwo.

Textilní 1, GPS: 50.0874708N, 17.7025786E



Okresní město čítající 21,5 tisíc obyvatel, sídlo okresu a Euroregionu „Praděd“.

Je to centrum kultury, služeb a komunikace. Nachází se na břehu řeky Prudnik na okraji Hlubčické Náhorní Plošiny, nedaleko hranic s Českou republikou, je ideální základnou pro výlety do Opavských hor. Od roku 2015 patří mezi polskou síť měst Cittaslow.



## Historie a současnost

Počátky Prudniku sahají až do poloviny 13. století. Ve své dlouhé historii toto město bylo součástí Moravy a patřilo pod panovnickou větev Opolskich Piastů, bylo součástí Českého království, Habsburské monarchie, Pruska a Německého státu. Prudnikem vedla důležitá obchodní cesta spojující Vratislav s Olomoucí, a tento fakt přispěl k rychlému rozvoji zdejšího řemesla a obchodu. V 17. a 18. století se Prudnik zařadil mezi jedno z nejbohatších a největších měst v Horním Slezsku. V 19. století bylo město důležitým textilním centrem ve Slezsku, a to díky továrně, kterou založil Samuel Fränkel (pozdější „FROTEX“).

Prudnik je dnes místem, které je hodné k navštívení, a to nejen kvůli jeho historickým památkám, ale díky celé řadě organizovaných akcí: hudební, sportovní, turistické a trhy. Mezi nejdůležitější patří: Rally Maluch (červen), Výstava lidových umělců a uměleckého řemesla česko – polského pohraničí (červen), Dny Prudniku (červenec), Jazz Festival (srpen), Trhy obchodu a řemesla Inter - Region „Dům a zahrada“ (září) a Memoriál Stanisława Szozdy (září).

Mobilní průvodce Prudnik  
Náš TIP na Ubytování v Prudniku



## **i** Turistické informační centrum

V přízemí radnice se nachází sídlo Agentury pro podporu a rozvoj města Prudnik, společně s Turistickým informačním centrem, které je otevřeno od pondělí do pátku od 7:15 – 15:15.

✉ Rynek 1, 48-200 Prudnik GPS: 50.321476N, 17.580676E [www.prudnik.pl](http://www.prudnik.pl)  
Kontakt: tel. +48 77 437 66 55, e-mail: [promocja@prudnik.pl](mailto:promocja@prudnik.pl)



Turistické informační centrum je otevřeno denně od 9 - 22.  
[www.schroniskomlodziejowe.prudnik.pl](http://www.schroniskomlodziejowe.prudnik.pl)

✉ ul. Dąbrowskiego 26, Prudnik GPS: 50.315390N, 17.569518E  
Kontakt: tel. + 48 77 887 02 00, e-mail: [schronisko@prudnik.pl](mailto:schronisko@prudnik.pl)



✉ ul. Wieszczyzna 3, Prudnik GPS: 50.279511N, 17.511582E  
Kontakt: tel. + 48 77 887 02 04, e-mail: [schronisko@prudnik.pl](mailto:schronisko@prudnik.pl)



Miasto powiatowe liczące 21,5 tys. mieszkańców, siedziba gminy i Euroregionu „Pradziad”.

Lokalne centrum kulturowe, usługowe oraz komunikacyjne. Położone nad rzeką Prudnik na krańcu Płaskowyżu Głubczyckiego, tuż przy granicy z Republiką Czeską, stanowi doskonałą bazę wypadową w Góry Opawskie. Od 2015r. należy do polskiej sieci miast Cittaslow.



## Historia i terażniejszość

Początki Prudnika sięgają połowy XIII w. W swej długiej historii miasto było częścią Moraw, znajdowało się pod panowaniem Piastów opolskich, wchodziło w skład królestwa czeskiego, monarchii habsburskiej, państwa pruskiego oraz niemieckiego. Przez Prudnik wiódł ważny szlak handlowy łączący Wrocław z Olomuńcem, co przyczyniło się do rozwoju miasta jako prężnego ośrodka rzemieślniczo-handlowego. W XVII i XVIII w. Prudnik zaliczał się do jednego z najbogatszych i największych miast Górnego Śląska. W XIX w. był ważnym ośrodkiem włókienniczym na Śląsku, głównie dzięki fabryce założonej przez Samuela Fränkla (późniejszy „Frotex”).

Dziś Prudnik jest miejscem, które warto odwiedzić, nie tylko ze względu na zabytki, ale także bogatą ofertę imprez: muzycznych, sportowych, turystycznych oraz targowych. Do najważniejszych zaliczyć należy: Rajd Maluchów (czerwiec), Wystawę Twórców Ludowych i Rzemiosła Artystycznego Pogranicza Polsko – Czeskiego (czerwiec), Dni Prudnika (lipiec) Jazz Festiwal (sierpień), Targi Przedsiębiorczości i Rzemiosła Inter – Region „Dom i Ogród”(wrzesień) oraz Memoriał im. Stanisława Szozdy (wrzesień).

Mobilny Przewodnik po Gminie Prudnik  
Nasza propozycja na nocleg w Prudniku



## **i** Punkt Informacji Turystycznej

Na parterze ratusza znajduje się siedziba Agencji Promocji i Rozwoju Gminy Prudnik wraz z Punktem Informacji Turystycznej czynnym od poniedziałku do piątku w godz. 7.15 – 15.15.

✉ Rynek 1, 48-200 Prudnik GPS: 50.321476N, 17.580676E [www.prudnik.pl](http://www.prudnik.pl)  
Kontakt: tel. +48 77 437 66 55, e-mail: [promocja@prudnik.pl](mailto:promocja@prudnik.pl)



Punkt Informacji Turystycznej czynny codziennie od 9 – 22.  
[www.schroniskomlodziezowe.prudnik.pl](http://www.schroniskomlodziezowe.prudnik.pl)

✉ ul. Dąbrowskiego 26, Prudnik GPS: 50.315390N, 17.569518E  
Kontakt: tel. + 48 77 887 02 00, e-mail: [schronisko@prudnik.pl](mailto:schronisko@prudnik.pl)



✉ ul. Wieszczyzna 3, Prudnik, GPS: 50.279511N, 17.511582E  
Kontakt: tel. + 48 77 887 02 04, e-mail: [schronisko@prudnik.pl](mailto:schronisko@prudnik.pl)



# ÚTERÝ - Prudnik

příznivé počasí



**Centrum města - náměstí.** Honosná prudnická radnice<sup>22</sup> z 18. století, společně s věží vysokou 63 m, patří k nejvyšší budově města. Na náměstí můžete obdivovat nádherné barokní památky jako je Mariánský sloup sv. Jana Nepomuckého, fontánu a několik historických budov.

GPS: 50.321476N, 17.580676E



**Kostel sv. Michala Archanděla** je nejstarší prudnický kostel. Stavba stojí na místě prvního vystavěného chrámu ze 13. století. Interiér kostela ohromuje bohatou barokní výzdobou. Pod podlahou se nacházejí krypty, kde jsou pohřbeni zasloužilí obyvatelé Prudniku.

Pl. Farny 2, Prudnik. GPS: 50.320308N, 17.579903E



**Víte, že?** | Na vnější stěně kostela se nachází plaketa připomínající v r. 2015 zesnulého známého dominikána z Prudniku, otce Jana Horu. Ten, mimo jiné, zorganizoval slavné mládežnické setkání na Polach Lednickich (Lednických polích). Byl také iniciátorem Světového dne mládeže v Polsku a autorem mnoha knih a publikací. Některé z nich se vztahují k jeho rodnému Prudniku.

**Dom Cechu Tkaczy (Dům cechu tkalců)** je jednou z nejstarších budov ve městě. V této budově působí, mimo jiné, cech řemeslníků a restaurace, která nabízí chutné pokrmy. ul. Łukowa 1, GPS: 50.320045N, 17.580890E

**Studna lásky<sup>23</sup>**, která vás seznámí s romantickou legendou o velké lásce Wawrzyka a Wiewióry. Ul. Sobieskiego, GPS: 50.320933N, 17.581480E



## Věž dolní brány

Jediná dochovaná brána s věží v Prudniku. Ve středověku město mělo dvě vstupní brány. V 16. století z jižní strany vznikla ještě třetí. V první polovině 19. století tehdejší představitelé Prudniku nařídili demolici městských hradeb. Zachovaly se ještě dvě věže a část obranné zdi (Arsenal).

ul. Batorego, GPS: 50.321230N, 17.582038E



**Arsenál - Zbrojnice** | je hlavním sídlem **Muzea Země Prudnické**. Budova sousedí se středověkými věžemi. Ta větší s názvem „Katovská věž“ je zpřístupněna jako vyhlídkové místo. Mezi mnohými zajímavými expozicemi stojí za povšimnutí výstava o historii města, a také o Stanisławu Szozdzie, známém polském cyklistovi. Prohlídky: úterý až pátek od 8 - 16 hodin, a každou druhou sobotu v měsíci 10 - 16. V jiných termínech dle dohody.

ul. Bolesława Chrobrego 5, GPS: 50.321692N, 17.582972E



**Víte, že?** | Stanisław Szozda (Stanislav Šozda) je jedním z nejvýznamnějších polských cyklistů 70. let 20. století. V Prudniku začal svou sportovní kariéru pod dohledem trenéra a cyklisty Franciszka Surmińskiego. Do konce života bydlel v Prudniku, kde měl svou firmu. Město Prudnik každý rok organizuje cyklistický závod pod názvem „Memoriál Stanisława Szozdy“, který je každé dva roky organizován jako Polský šampionát.

**Centrum textilních tradic** je pobočkou Prudnického muzea, dokumentující bohatou staletou historii textilního průmyslu na Prudnické Zemi. Prohlídky: úterý až pátek 8 - 16 hodin, a každou čtvrtou sobotu v měsíci 10 - 16 hodin. V jiných termínech dle dohody.

ul. Królowej Jadwigi 23, GPS:50.322213N, 17.581877E

**Vokova věž**<sup>24</sup> je vysoká 41 metrů a je nejstarší hradní věží v Horním Slezsku a jediným pozůstatkem prudnického hradu, který vyhořel v roce 1806. Opravena byla v roce 2009 městem Prudnik, představuje vynikající vyhlídkový bod. Otevřeno denně od 1. května do 30. září - soboty, neděle a o svátcích od 10 - 18 hodin, od úterý do pátku od 10 - 16. Vstupenky jsou k dostání ve věži.



✉ Plac Zamkowy, Prudnik  
GPS:50.322953N, 17.578337E



**Kostel pod patronátem sv. Petra a Pavla** | Interiér je tvořen jednou barokní lodí. Pod podlahou se nacházejí katakomby s hroby mnichů. Ke kostelu přiléhá klášter bratří Bonifratů, který provozuje lékárnu s nabídkou léků a léčivých bylin dle Bonifraterských receptů.

ul. Piastowska 8, GPS:50.322514N, 17.577028E



*Ve druhé části dne doporučujeme výlet ke svatostánku sv. Josefa. Vzhledem ke vzdálenosti lze k tomuto účelu použít osobní vozidlo nebo jízdní kolo.*



**Vila Hermann Fränkla**<sup>25</sup>, dnes slouží jako sídlo Prudnického kulturního centra. Můžeme zde najít mnoho původních architektonických detailů, včetně nádherného schodiště s freskami „nalezení Mojžíše“, a také zimní zahradu s původními obklady z 19. století. Zajímavým a tajemným místem je rozsáhlý sklep pocházející ze 17. století, jediný pozůstatek kláštera kapucínů, který se zde nacházel před výstavbou vily. Objekt je možné navštívit zdarma od pondělí do pátku.

ul. Kościuszki 1A, GPS: 50.320569N, 17.576727E



**Víte, že?** | Textilní továrna „S. Fränkela“ vznikla v 19. století, kdy se stala jednou z největších textilních továren v této části Evropy. Majitelé továrny - rodiny Fränkel a Pinkus uskutečnili mnohé sbírky ve prospěch města a jeho obyvatel, jejichž stopy je možné obdivovat dodnes, včetně městské nemocnice, krytého bazénu, prvků parku. Spravovali charitu, zastávali vysoké pozice ve společenských kruzích, které pracovaly ve prospěch města a místní komunity. V souvislosti s židovským původem Pinkusové a Fränkelové museli opustit rodné město před vypuknutím druhé světové války. Po válce státní podnik „Frotex“ pokračoval v textilních tradicích. Továrna se proslavila především svými kvalitními froté výrobky.

**Městský park** | historické parkové uspořádání z 19. století je ideálním místem k odpočinku od městského shonu. V parku se nachází mj. historický hudební altán, pomníky, sportoviště, tenisové kurty, tělocvična, skate park a dětské hřiště. ul. Parkowa, GPS:50.319123N, 17.573509E



**Víte, že?** | U Dianina pomníku se nachází pamětní deska s písmem Apolonia. Jedná se o speciálně upravené písmo k pravopisu a hláskování polského jazyka, které vytvořil dr. Tomasz Welna, který byl úzce spjat s Prudnikiem. Nápis vznikl v roce 2011 stejně jako památník Diany s pamětní deskou.

**Vrchol Kozí hory** | nachází se zde zelený kříž milénia, a také veřejně přístupná dřevěná rozhledna s úchvatným výhledem na Prudnik a jeho okolí. ul. Poniatowskiego, GPS:50.296929N, 17.568573E



Z vrcholu kopce sejdem **Vičí stezkou z Gubbio** a přijdeme k areálu kláštera. V těchto místech jsou organizovány mnohé akce pod širým nebem, a to nejen náboženské, ale i sportovní a turistické, mimo jiné, motorkářský sjezd a Hubertus – svátek všech myslivců.

**Svatostánek sv. Josefa**<sup>26</sup> | Kromě kostela a kláštera z 19. století, se zde nachází Lurdská jeskyně a křížová cesta. Toto místo je spojeno s primasem kardinálem Stefanem Wyszyńskim, vězněm prudnického kláštera v letech 1954-55. K vidění je zpřístupněna cela, ve které byl vězněn, a také místnost, kde se můžete dozvědět o historii tohoto místa. Klášter lze navštívit denně, kromě vyznačených hodin bohoslužeb.



✉ ul. Poniatowskiego 5, Prudnik – Las  
GPS:50.295175N, 17.573444E



**Víte, že?** | Kardinál Stefan Wyszyński je významnou osobností v dějinách polského komunistického období. Byl v čele polské církve, která představovala opozici tehdejší komunistické vládě. Primas byl uvězněn po dobu čtyř let na různých místech. Jedním z těchto míst byl Prudnik, kde primas strávil více než rok. Bylo to tady, kde se zrodil nápad sepsání Jasnogórkých Slubów Narodu (Jasnohorských slibů národa), které se staly velkým manifestem Poláků, kteří nesouhlasili s tehdejší situací polského státu.

nepríznivé počasí

Za nepřítivého počasí můžeme navštívit Prudnik a prohlédnout si: **Vokovu věž, Centrum textilních tradic, Muzeum Země Prudnické, kostel sv. Michaela Archanděla, kostel sv. Petra a Pavla.**

Tento čas lze také využít k nákupům.

Po obědě můžeme navštívit **Vilu Hermanna Fränkla**, a následně autem pojedeme ke **svatostánku sv. Josefa**.

Ve večerních hodinách můžeme navštívit zdejší **kino „Diana“**  
ul. Mickiewicza 1, GPS: 50.317445N, 17.57659E



**Centralny plac miasta - rynek** | Okazały **prudnicki ratusz** z XVIII w. wraz z wieżą liczącą 63 m wysokości jest najwyższym budynkiem miasta. Na rynku podziwiać możemy także piękne barokowe pomniki: kolumnę maryjną, św. Jana Nepomucena, fontannę oraz kilka zabytkowych kamienic.

GPS: 50.321476N, 17.580676E



**Kościół pw. św. Michała Archanioła** jest najstarszą prudnicką świątynią. Budowla stoi na miejscu pierwszej prudnickiej świątyni z XIII w. Wnętrze kościoła zachwyca bogatym barokowym wystrojem. Pod posadzką znajdują się krypty, w których pochowano znamienitych mieszkańców Prudnika. Pl. Farny 2, Prudnik. GPS: 50.320308N, 17.579903E



**Wiesz, że?** | Na zewnętrznej ścianie znajduje się tablica upamiętniająca zmarłego w 2015r. znanego dominikanina, prudniczanina, o. Jana Górę, który m.in. organizował słynne spotkania młodzieżowe na Polach Lednickich. Był też inicjatorem Światowych Dni Młodzieży w Polsce oraz autorem wielu książek i publikacji. Kilka z nich dot. jego rodzinnego Prudnika.

**Dom Cechu Tkaczy** jest jednym z najstarszych budynków w mieście. Działa tu m.in. Cech Rzemieślników oraz restauracja, serwująca smaczne potrawy. ul. Łukowa 1, GPS: 50.320045N, 17.580890E

**Studnię Miłości**, zapozna nas z romantyczną legendą o wielkim uczuciu Wawrzyłka i Wiewióry. Ul. Sobieskiego, GPS: 50.320933N, 17.581480E



**Wieża Bramy Dolnej** to jedyna ocalała wieża bramna w Prudniku. W średniowieczu miasto posiadało dwie bramy wjazdowe. W XVI w. od południa powstała trzecia. W poł. XIX w. władza Prudnika rozpoczęła rozbiórkę obwarowań miejskich, po których oprócz Wieży Bramy Dolnej pozostały jeszcze dwie wieże i fragment muru obronnego (Arsenał).

ul. Batorego, GPS: 50.321230N, 17.582038E



**Arsenał** - główna siedziba **Muzeum Ziemi Prudnickiej** | Budynek przylega do średniowiecznych wież. Większa zwana *Wieżą Katowską* udostępniona jest, jako punkt widokowy. Wśród wielu ekspozycji na uwagę zasługuje wystawa o historii miasta oraz Stanisławie Szołdzie, wybitnym polskim kolarzu, który wielką sportową karierę rozpoczął w Prudniku. Zwiedzanie: od wtorku do piątku 8 - 16, w drugą sobotę miesiąca 10 - 16. W innych terminach po uzgodnieniu.

ul. Bolesława Chrobrego 5, GPS: 50.321692N, 17.582972E



**Wiesz, że?** | Stanisław Szozda to jeden z najwybitniejszych polskich kolarzy lat 70. XX w. W Prudniku rozpoczął swoją sportową karierę pod okiem trenera i kolarza Franciszka Surmińskiego. Do końca życia mieszkał w Prudniku prowadząc prywatną firmę. Gmina Prudnik, co roku organizuje wyścig kolarski pn. „Memoriał im. Stanisława Szozdy”, który raz na dwa lata organizowany jest, jako mistrzostwa Polski w kryterium ulicznym.

**Centrum Tradycji Tkackich** - filia prudnickiego muzeum, dokumentująca bogatą wielowiekową historię włókiennictwa na Ziemi Prudnickiej. Zwiedzanie: od wtorku do piątku 8 - 16, w czwartą sobotę miesiąca 10 - 16. W innych terminach po uzgodnieniu.

ul. Królowej Jadwigi 23, GPS:50.322213N, 17.581877E

**Wieża Woka**<sup>24</sup> wysoka na 41 m jest najstarszą wieżą zamkową na Górnym Śląsku i jedyną pozostałością po prudnickim zamku, który spłonął w 1806r. Odrestaurowana w 2009r. przez Gminę Prudnik stanowi doskonały punkt widokowy. Czynna codziennie od 1 maja do 30 września - w soboty, niedziele i święta 10 - 18, od wtorku do piątku 10 - 16. Bilety dostępne są na wieżę.



✉ Plac Zamkowy, Prudnik  
GPS:50.322953N, 17.578337E



**Kościół pw. św. Piotra i Pawła** | Wnętrze jest jednonawowe w stylu barokowym. Pod prezbiterium kryją się katakumby z grobami zakonników. Do kościoła przylega klasztor braci bonifratrów, w którym działa apteka oferująca leki i lecznicze zioła bonifraterskiej receptury.

ul. Piastowska 8, GPS:50.322514N, 17.577028E



W drugiej części dnia proponujemy wycieczkę do Sanktuarium św. Józefa. Ze względu na odległość można wykorzystać do tego celu samochód bądź rower.



**Willa Hermanna Fränkla**<sup>25</sup>, obecnie jest siedzibą Prudnickiego Ośrodka Kultury. Znajdziemy tu wiele oryginalnych detali architektonicznych m.in. piękną klatkę schodową z freskiem *Znalezienie Mojżesza* oraz oranżerię z oryginalnymi kaflami z XIXw. Ciekawym i tajemniczym miejscem jest obszerna piwnica z XVII w, jedyna pozostałość po klasztorze kapucynów, który znajdował się tu przed wybudowaniem willi. Obiekt zwiedzać można bezpłatnie od poniedziałku do piątku.

ul. Kościuszki 1A, GPS: 50.320569N, 17.576727E



**Wiesz, że?** | Prudnicka fabryka włókiennicza „S. Fränkel” powstała w XIX w. stając się jedną z największych fabryk włókienniczych w tej części Europy. Właściciele fabryki – rody Fränkel i Pinkus zrealizowali liczne fundacje na rzecz miasta i jego mieszkańców, których ślady podziwiać możemy do dnia dzisiejszego, m.in. szpital miejski, kryty basen, elementy parku. Działali charytatywni, obejmowali wysokie funkcje w towarzystwach społecznych pracujących na rzecz miasta i lokalnej społeczności. W związku z pochodzeniem żydowskim Pinkusowie i Fränklowie musieli opuścić rodzinne miasto przed wybuchem II wojny światowej. Po wojnie państwowe przedsiębiorstwo *Frotex* kontynuowało włókiennicze tradycje. Fabryka zasłynęła przede wszystkim z doskonałej jakości produktów frotte.

**Park miejski** | Zabytkowe XIX wieczne założenie parkowe jest idealnym miejscem do odpoczynku od miejskiego zgiełku. Znajdują się tu: zabytkowa altana muzyczna, pomniki, boiska, korty tenisowe, siłownia, skatepark oraz plac zabaw. ul. Parkowa, GPS:50.319123N, 17.573509E



**Wiesz, że?** | Przy pomniku Diany znajduje się tablica pamiątkowa zapisana czcionką Apolonia, specjalnie dostosowaną do pisowni i ortografii języka polskiego, stworzoną przez związanego z Prudnikiem dr. Tomasza Welę. Czcionka powstała w 2011, tak jak odtworzony pomnik Diany z pamiątkową tablicą.

Na szczycie **Koziej Góry** znajduje się zielony krzyż milenijny oraz ogólnodostępna drewniana **wieża widokowa** skąd rozpościera się widok na Prudnik i okolice. ul. Poniatowskiego, GPS:50.296929N, 17.568573E



Ze szczytu wzgórza schodzimy **Ścieżką Wilka z Gubbio** dochodząc na błonia klasztorne. Organizowane są tu liczne plenerowe imprezy, nie tylko religijne, ale także sportowe i turystyczne, m.in. zlot motorowy oraz Hubertus - święto myśliwych.

**Sanktuarium św. Józefa**<sup>26</sup> | Oprócz XIX - wiecznego kościoła i klasztoru, jest tu grotka lurdzka oraz droga krzyżowa. Miejsce to związane jest z Prymasem Kardynałem Stefanem Wyszyńskim, więźniem prudnickiego klasztoru w latach 1954 -55. Do zwiedzania udostępni- no celę, w której przebywał oraz salę, gdzie można poznać historię tego miejsca. Klasztor można zwiedzać codziennie z wyjątkiem godzin mszy św. i nabożeństw.

✉ ul. Poniatowskiego 5, Prudnik - Las  
GPS:50.295175N, 17.573444E



**Wiesz, że?** | Kardynał Prymas Stefan Wyszyński to ważna postać w historii Polski okresu komunizmu. Stał na czele polskiego Kościoła, który był opozycją do rządu komunistycznego. Prymas więziony był przez cztery lata w różnych miejscach odosobnienia. Jednym z nich stał się Prudnik, gdzie Prymas przebywał ponad rok. To tu zrodziła się myśl o napisaniu Jasnogórskich Ślubów Narodu, które stały się wielką manifestacją Polaków sprzeciwiających się ówczesnej sytuacji państwa polskiego.

gdy pada deszcz 

Przy niekorzystnej aurze również możemy zwiedzić Prudnik odwiedzając: **Wieżę Woka, Centrum Tradycji Tkackich, Muzeum Ziemi Prudnickiej, kościół pw. Michała Archanioła, kościół pw. św. Piotra i Pawła.**

Można też, wykorzystać ten czas na zrobienie zakupów przed dalszą podróżą.

Po obiedzie najpierw zwiedzamy **Willę Hermanna Fränkla**, a następnie podjeżdżamy samochodem do **Sanktuarium św. Józefa**.

Wieczorem warto pójść do **kina Diana** ul. Mickiewicza 1, GPS: 50.317445N, 17.57659E



# STŘEDA - Prudnik

příznivé počasí



*Druhý den pobytu v Prudniku lze strávit aktivním odpočinkem, a také prozkoumáváním okolí Prudniku.*

**Letní městské koupaliště** otevřeno od 10 - 19.

Pl. Farny 2, Prudnik. GPS: 50.317924N, 17.559239E



**Turistika na koních** | Milovníci jízdy na koni mají k dispozici jezdecká centra, a také vyznačenou stezku pro jízdu na koni, která se nachází mezi Moszczankou a svato-  
stánkem sv. Josefa v celkové délce 11 km.



**Cykloturistika** | Okolí Prudniku je ideálním místem pro cykloturistiku. Turisté zde najdou lehké trasy, ideální pro rodinné výlety, jakož i ty náročnější určené pro zkušenější cyklisty. Souběžně s cyklistickými stezkami v okolí Prudniku jsou k dispozici místa k odpočinku a mapy s popisem trasy.



**Peší turistika** | V okolí Prudniku je vyznačeno několik desítek kilometrů turistických tras procházejících nejzajímavějšími místy. V Prudniku má svůj začátek nejdůležitější trasa polských Sudet - Hlavní sudetská stezka (GSS) jménem Mieczysława Orłowicza čítající více než 440 km. Trasa vede až do Jizerských hor k městu Świeradów - Zdrój.



**Stojí za to rovněž navštívit nejbližší okolí Prudniku** | Těsně před obcí Dębowiec se nachází parkoviště s kempem, ze kterého se můžeme vydat na krátkou túru na kopec - **Kobylice**. Na vrcholu stojí obelisk připomínající slavného básníka z éry romantismu Josepha von Eichendorffa. Pod úpatím se nachází jezírko, které vzniklo v bývalém lomu a místo k odpočinku.

GPS: 50.288478N, 17.535958E



Z Dębowce míříme směrem k obci **Wieszczyna**, kde se nachází Schronisko Młodzieżowe „U Króla Gór Opawskich” (tur. ubytovna) s turistickým informačním centrem, a také volně přístupná **dřevěná rozhledna**, která nabízí velkolepý výhled na masiv Biskupské kopy. Odtud se můžete vydat po žluté značce na vrch, ze kterého se vám naskytne výhled na krásné panorama Opavských hor.

Wieszczyna 3, GPS: 50.279511N, 17.511582E



*Ve druhé části dne Vás zveze do Moszczanki a Prudniku, kde si můžete vychutnat skvěle připravené pstruží speciality.*

V nedaleké blízkosti Prudniku se nacházejí tyto turistické atrakce: zámek v Mosznej, Zábavní park Pokrzywna, Nyské jezero, zajímavá a historická města: **Głogówek, Nysa, Otmuchów, Paczków**. Pohodlnou cestou se za necelou hodinu dostaneme do hlavního města kraje - **Opole**, kde si návštěvníci mohou prohlédnout mnoho dalších zajímavostí.



# ŚRODA - Prudnik

przy dobrej pogodzie



Drugiego dnia pobytu w Prudniku zapraszamy na aktywny wypoczynek oraz zwiedzania okolic Prudnika.

Letni **basen miejski** czynny od 10 - 19.

Pl. Farny 2, Prudnik. GPS: 50.317924N, 17.559239E



**Turystyka konna** | Miłośnicy turystyki konnej mają do dyspozycji ośrodki jeździeckie oraz szlak konny wytyczony między Moszczanką a Sanktuarium Sw. liczący 11 km.



**Turystyka rowerowa** | Okolice Prudnika to doskonałe miejsce do uprawiania turystyki rowerowej. Turyści znajdą tu trasy łatwe wymarzone na rodzinne wypadki, jak też bardziej wymagające skierowane dla bardziej wytrawnych cyklistów. Na prudnickich trasach rowerowych znajdziecie miejsca odpoczynku wraz z mapami oraz opisem atrakcji.



**Turystyka piesza** | Na terenie gminy Prudnik wyznaczono kilkadziesiąt kilometrów szlaków pieszych przechodzących przez najciekawsze miejsca. W Prudniku bierze początek najważniejszy szlak polskich Sudetów - Główny Szlak Sudecki (GSS) im. Mieczysława Orłowicza liczący przeszło 440 km. Szlak dociera, aż w Góry Izerskie do miejscowości Świeradów - Zdrój.



**Warto zwiedzić najbliższe okolice Prudnika** | Tuż przed miejscowością Dębowiec znajduje się parking z polem biwakowym, z którego możemy udać się na krótką wędrówkę na wzgórze - **Kobylica**. Na szczycie stoi obelisk upamiętniający znanego poetę epoki romantyzmu Josepha von Eichendorffa. W dole malownicze jezioro utworzone w dawnym kamieniołomie oraz miejsce odpoczynku. GPS: 50.288478N, 17.535958E



Z Dębowca kierujemy się do miejscowości **Wieszczyna**,<sup>29</sup> gdzie znajduje się Schronisko Młodzieżowe *U Króla Gór Opawskich* z punktem informacji turystycznej oraz ogólnodostępna drewniana **wieża widokowa**, skąd rozpościera się okazały widok na masyw Biskupiej Kopy. Z tego miejsca można udać się na spacer żółtym szlakiem na wzgórze Trupina, gdzie możemy podziwiać ładną panoramę Gór Opawskich. Wieszczyna 3, GPS: 50.279511N, 17.511582E



W drugiej części dnia zapraszamy na łowiska w Moszczance i Prudniku, gdzie można zjeść smacznego pstrąga.

Z Prudnika blisko do takich atrakcji jak **Zamek w Mosznej**, **Parku Rozrywki w Pokrzywniej**, **Jeziora Nyskiego**, ciekawych i zabytkowych miast; **Głogówka**, **Nysy**, **Otmuchowa**, **Paczkowa**. Wygodną drogą w niecałą godzinę dojedziemy do stolicy województwa - **Opola**, gdzie na turystów czeka wiele atrakcji.



Vítejte v lázeňském městě ukrytém mezi horským masivem Hrubého Jeseníku a Rychlebských hor. Město Jeseník, do roku 1947 nesoucí název Fryvaldov, německy Freiwaldau, bylo již původními německými obyvateli považováno za perlu Jeseníků. Lázeňské město, které leží v srdci přírody, v malebném horském údolí na soutoku řek Bělé a Staříč, má dnes kolem 12 000 obyvatel.



## Historie a současnost

První písemná zmínka o městě Jeseníku pochází z roku 1267, v roce 2017 bude město slavit 750. výročí první písemné zmínky.




Jeseník byl horním městem se všemi privilegii, v jehož okolí se po staletí těžilo zlato i další kovy.

V 19. století předstihl Jeseník významem ostatní města regionu díky rozvoji lázeňství a textilního průmyslu a stal se v r. 1849 sídlem okresu Jeseník. Jeho rozvoj byl násilně přerušán obdobím druhé světové války, následným odsunem původního německého obyvatelstva a usilovným „budováním socialismu“ po roce 1948.

## Česko-polské informační centrum Katovna, Jeseník

Kromě standardních služeb, jako je poskytování rozmanitých turistických informací, nabízí IC vstupenky na místní kulturní akce, upomínkové předměty a má na starosti historickou expozici o Niském knížectví a výstavní prostory v prvním poschodí.



 Palackého 176/12, Jeseník, 790 01  
GPS: 50.2313394N, 17.2057486E

+420 584 453 693

[www.jesenik.org/ic](http://www.jesenik.org/ic)  
[ic@mujes.cz](mailto:ic@mujes.cz)  
[www.facebook.com/ickatovna](https://www.facebook.com/ickatovna)

### Otevírací doba:

hlavní sezóna (1. 6. – 30. 9.)

po – pá	8:30 – 17:30
so	8:30 – 16:00
ne	8:30 – 13:30

**Víte, že?** | Katovna dostala své jméno podle ústní tradice zakládající se na pověsti o posledním jeseníckém katovi? Kat zde ovšem ve skutečnosti nežil. Více se dozvíte přímo v Katovně.

Witajcie w mieście uzdrowiskowym, które ukryte jest pomiędzy pasmem górskim Jessioników i Gór Rychlebskich. Miasto Jeseník noszące do 1947 roku nazwę Frývaldov, po niemiecku Freiwaldau, uważane było przez pierwotną ludność niemiecką za perłę całego regionu. Miasto uzdrowiskowe, które leży w samym sercu przyrody, w malowniczej dolinie u zbiegu rzek Běla i Staříč, ma obecnie około 12 000 mieszkańców.



## Historia i teraźniejszość

Pierwsza pisemna wzmianka o mieście Jeseník sięga 1267 roku, w 2017 roku miasto będzie obchodzić 750-lecie pierwszej pisemnej wzmianki.



Jeseník był miastem górniczym ze wszystkimi przywilejami, w którego okolicach przez wieki wydobywano złoto i inne metale. W 19 wieku Jeseník wyprzedził swym znaczeniem inne miasta regionu poprzez rozwój przemysłu włókienniczego i miejscowego uzdrowiska, kiedy w 1849 roku stał się siedzibą powiatu. Jego rozwój został przerwany w okresie II wojny światowej, oraz późniejszym wysiedleniem ludności niemieckiej jak i również wysiłającym „budowaniem socjalizmu” po 1948 roku.

## **i** Czesko-polski Punkt Informacyjny Katovna, Jeseník

Oprócz usług standardowych, takich jak udzielanie najróżniejszych informacji turystycznych, punkt ten oferuje bilety na miejscowe wydarzenia kulturalne, przedmioty upominkowe, oraz zarządza wystawą historyczną o Księżstwie Nyskim i przestrzenią ekspozycyjną na pierwszym piętrze.



✉ Palackého 176/12, Jeseník, 790 01  
GPS: 50.2313394N, 17.2057486E

+420 584 453 693

[www.jesenik.org/ic](http://www.jesenik.org/ic)  
[ic@mujes.cz](mailto:ic@mujes.cz)  
[www.facebook.com/ickatovna](https://www.facebook.com/ickatovna)

### Czynne:


Główny sezon (1. 6. – 30. 9.)

pon. – pią	8:30 – 17:30
so	8:30 – 16:00
niedz.	8:30 – 13:30

**Czy wiesz, że?** | Katownia (miejsce tortur) zawdzięcza swoją nazwę według tradycji ustnej polegającej na opowiadaniu o ostatnim kacie z Jeseníku. Kat jednak w rzeczywistości tutaj nie mieszkał. Więcej dowiesz się bezpośrednio miejscu tortur.

příjezd v dopoledních hodinách

**Areál jeseníckých lázní** | Areál nabízí rozsáhlé možnosti, jak trávit volný čas. Můžete si projít stezku po lázeňských pramenech, **Ripperovu promenádu** či si odpočinout v **balneoparku** – unikátní *vodní zahradě*, kterou prochází potok s vybudovanou soustavou zastavení sloužících k hydroterapii a relaxaci. Najdete zde **Priessnitzovy přírodní lázně** horních a dolních končetin, Priessnitzovu koupel nohou s akupresurou, stříky, sprchu či terasy pro odpočinek i cvičení. Dále areál nabízí discgolf, tenisové kurty, nordicwalking, pro děti je pak nově přichystán **areál víly Ozdravy** či jízda **Vláčkem Lázeňáčkem**. Pro více informací navštivte Lázeňské informační centrum.

 Priessnitzova 1349/24a, Jeseník  
GPS: 50.2437058N, 17.1887006E



**Víte, že?** | Odkaz Vincenze Priessnitze byl zapsán na Seznam nemateriálních statků tradiční lidové kultury České republiky.

**Náš TIP na koupání:** Městské koupaliště  
Dukelská ulice, Jeseník. [www.koupaliste.tsje.cz](http://www.koupaliste.tsje.cz)  
GPS: 50.2247108N, 17.1974422E.



**Náš TIP na sportování:** Půjčovna elektrokol a koloběžek **JesenikyTour** na ul. 28. října. [www.jesenikytour.cz](http://www.jesenikytour.cz)



**Výlety za výhledy** | V odpoledních hodinách doporučujeme absolvovat vycházku na rozhlednu **Zlatý Chlum**<sup>31</sup> GPS: 50.2380644N, 17.2374892E. Vyrazit můžete přímo z města po červené či modré značce, v případě cesty po modré značce si můžete prohlédnout na Křížovém vrchu<sup>32</sup> **kapli sv. Anny**. GPS: 50.2259172N, 17.2247089E. Šestadvacet metrů vysoká rozhledna Zlatý Chlum nabízí překrásný pohled na Hrubý Jeseník, Rychlebské hory a také polské nížiny se známým Niským a Otmuchovským jezerem. Po cestě zpátky do města určitě nezapomeňte navštívit také tajuplnou skalní vyhlídku **Čertovy kameny**<sup>33</sup> GPS: 50.2454428N, 17.2364100E. Na všech zastaveních je možné se občerstvit.

**Víte, že?** | Skalní vyhlídka Čertovy kameny, stejně jako mnohá další místa, je pojmenována dle různých pověstí. Tyto pověsti najdete v zajímavé knize Jesenícké pohádky a pověsti.



**Vlastivědné muzeum Jesenicka a Katovna** | Blízko centra města se nachází dvě významné stavby. První z nich je **Vodní tvrz**, jedna z nejstarších staveb ve městě, která se od roku 1963 stala sídlem vlastivědného muzea. V muzeu naleznete množství expozic, zajímavou novinkou je interaktivní expozice čarodějnických procesů na Jesenicku či tzv. Spirála času Země. Muzeum je otevřeno od 9 do 17 hodin.

Druhou významnou budovou je **Katovna**<sup>34</sup>. Tento měšťanský dům z konce 18. století je syntézou dozrívajícího rokoka a nástupu klasicismu. Po rozsáhlé rekonstrukci v roce 2015 se stal sídlem místního informačního centra, dále se zde nachází historická expozice věnující se historii Niského knížectví, výstavní prostory a letní zahrada, kde se pořádají kulturní akce.

✉ Vlastivědné muzeum Jesenicka  
Zámecké nám. 1, Jeseník  
GPS: 50.2297600N, 17.2070400E  
[www.muzeum.jesenik.net](http://www.muzeum.jesenik.net)



✉ IC Katovna Jeseník,  
Palackého 176/12  
[www.jesenik.org](http://www.jesenik.org)



#### Víte, že?

Čarodějnickým procesům v Jeseníku padlo za obětí přes 150 osob.

Více ve Vlastivědném muzeu Jesenicka.

🗝️ **Náš TIP na wellness hotely:** Hotel Slunný dvůr, Sanatorium Priessnitz, Wellness & Spa hotel Villa Regenhart.

**Bělá v pohybu**<sup>35</sup> je nově otevřené sportovně-zábavní centrum. Najdete ho v obci Bělá pod Pradědem, necelé čtyři kilometry od centra města Jeseníku. Budova nabízí vyžití pro celou rodinu, v přízemí se nachází **svět sportu** se spoustou prvků – lezecká stěna, lanové překážky, elektronická biatlonová střelnice, lyžařský simulátor, fitness koutek pro dospělé a další.

V prvním patře je návštěvníkům k dispozici **dětský svět** s herními a naučnými prvky. V budově sídlí mj. také informační centrum s knihovnou, kde se pořádají zajímavé přednášky. Otevřeno je od 10 do 18 hodin.

✉ Adolfovice 41, Bělá pod Pradědem  
GPS: 50.1986869N, 17.1937442E  
[www.belavpohybu.cz](http://www.belavpohybu.cz)



**Náš TIP na poklidně odpoledne:** V Jeseníku se nachází několik stylových kaváren, které nabízejí originální jesenické produkty, určitě jednu z nich vyzkoušejte.




# CZWARTEK - Jeseník

przy dobrej pogodzie 

przyjazd do Jeseníku w godzinach przedpołudniowych

**Areal uzdrowiska Jeseník** | Areal Oferuje wiele możliwości spędzenia wolnego czasu. Można pospacerować szlakiem wzdłuż źródeł, przejść się po **promenadzie Rippera** lub zrelaksować się w **balneoparku**<sup>16</sup> - wyjątkowy „ogród wodny”, przez który przepływa strumień wzdłuż, którego wybudowano system przystanków służących do hydroterapii i relaksu. Wypróbować tutaj można **naturalne kąpiele Priessnitza** dla kończyn górnych i dolnych, kąpiel stóp z akupresurą, prysznic lub tarasy dla relaksu i ćwiczeń. Ponadto teren uzdrowiska oferuje Discgolf, korty tenisowe, nordic walking, dla dzieci nowo przygotowano **areal willi Ozdravy**, czy też jazda pociągiem po całym terenie uzdrowiska. Więcej informacji - miejscowego Centrum Informacji.

 Priessnitzova 1349/24a, Jeseník  
GPS: 50.2437058N, 17.1887006E



**Czy wiesz, że?** | Dziedzictwo Vincenza Priessnitza zostało wpisane na Listę dóbr wartości niematerialnych tradycyjnej kultury ludowej w Republice Czeskiej?

**Nasza propozycja na letnie kąpanie:**

**Kąpielisko miejskie.** Dukelská ulice, Jeseník.  
[www.koupaliste.tsje.cz](http://www.koupaliste.tsje.cz)



**Nasza propozycja na sport:** Wypożyczalnia rowerów elektrycznych i hulajnóg  
**JesenikyTour** ul. 28. října. [www.jesenikytour.cz](http://www.jesenikytour.cz)



**Wycieczka za widokami** | W godzinach popołudniowych, zachęcamy do wycieczki na wieżę widokową **Zlatý Chlum**<sup>31</sup> GPS: 50.2380644N, 17.2374892E. Wyjść można bezpośrednio z miasta wzdłuż czerwonego lub niebieskiego szlaku, w przypadku wycieczki niebieskim szlakiem można na Křížovém vrchu (wzgórzu krzyżowym) oglądnąć i zwiedzić **kaplicę św. Anny**. GPS: 50.2259172N, 17.2247089E. 26 m. wysoka wieża widokowa Zlatý Chlum oferuje piękny widok na pasmo górskie Jeseníków, Rychlebskie Góry, ale również widoki na polskie niziny wraz z jeziorami Nyskim i Otmuchowskim. W drodze powrotnej do miasta, warto odwiedzić tajemniczą skałę widokową **Čertovy kameny**<sup>33</sup> (kamienie diabła). GPS: 50.2454428N, 17.2364100E. Na każdym z tych przystanków, można coś zjeść.

**Czy wiesz, że?** | Skała widokowa Diabelskie kamienie, a także wiele innych miejsc, noszą nazwy według różnych powieści. Powieści te można znaleźć w ciekawej publikacji baśnie i legendy z Jeseníku.




**Muzeum historii w Jeseniku<sup>31</sup> i Sala tortur (Katovna)** | Blisko centrum miasta znajdują się dwa ważne budynki. Pierwszym z nich to **Twierdza wodna**, jeden z najstarszych budynków w mieście, który w 1963 roku stał się siedzibą muzeum. W muzeum znajduje się wiele wystaw, nowością jest interaktywna wystawa o procesach czarownic w Jeseniku, lub tzw. Spirala czasu Ziemi. Muzeum jest czynne od godz. 9 do godz. 17.

Drugi ważny budynek to **Katownia** (miejsce tortur). Kamienica ta pochodząca z końca 18 wieku, jest syntezą kończącego się rokoko i nadchodzącego klasycyzmu. Po gruntownym remoncie w 2015 roku stał się siedzibą miejscowego centrum informacyjnego, mieści się tu również wystawa historyczna poświęcona Księstwu Nyskiemu, przestrzeń ekspozycyjna i letni ogród,<sup>37</sup> gdzie organizowane są imprezy kulturalne.

✉ Muzeum historii w Jeseniku  
Zámecké nám. 1, Jeseník  
GPS: 50.2297600N, 17.2070400E  
[www.muzeum.jesenik.net](http://www.muzeum.jesenik.net)



✉ IC Katovna Jeseník,  
Palackého 176/12  
[www.jesenik.org](http://www.jesenik.org)



### Czy wiesz, że?

W czasie procesów z czarownicami w Jeseniku zginęło ponad 150 osób?

Więcej dowiesz się w Muzeum historii w Jeseniku.

➡ **Nasza propozycja na hotele ze Spa:** Hotel Slunný dvůr, Sanatorium Priessnitz, Wellness & Spa hotel Villa Regenhart.

**Bělá (Biała) w ruchu<sup>35</sup>** | To nowo otwarty ośrodek sportu i rozrywki. Znajduje się on w miejscowości Bělá pod Pradědem, niespełna cztery kilometry od centrum miasta Jeseník. Budynek oferuje atrakcje i zajęcia dla całej rodziny, na parterze znajduje się **Świat sportu** dla dorosłych elektroniczna strzelnica biathlonu, symulator narciarski, kącik fitness, i wiele innych.

Natomiast na pierwszym piętrze jest do dyspozycji **Dziecięcy świat** z elementami do gier i nauki. W budynku znajduje się również centrum informacyjne z biblioteką, gdzie organizowane są ciekawe wykłady. Otwarte od godz. 10 do 18.

✉ Adolfovice 41, Bělá pod Pradědem  
GPS: 50.1986869N, 17.1937442E  
[www.belavpohybu.cz](http://www.belavpohybu.cz)




➡ **Nasza propozycja spokojnego popołudnia:** W Jeseniku znajduje się kilka stylowych kawiarni, które oferują oryginalne produkty z tutejszych okolic, na pewno warto jedną z nich skosztować.



**Náš TIP na sportování:** Cyklistické okruhy **Jescyklo**, kolem města Jeseníku, vhodně i pro méně náročné cyklisty. [www.jescyklo.cz](http://www.jescyklo.cz)



Jeseník je městem v srdci přírody. Proto vám doporučujeme vyrazit do jeho blízkého okolí, za krásnou horskou přírodou. Mezi nejoblíbenější vylety se řadí hřebenová trasa vedoucí přes **Národní přírodní rezervaci Šerák - Keprník**. K unikátní přírodní rezervaci se nejlépe dostanete z osady **Ramzová** (Ramzovské sedlo 760 m n. m.) GPS: 50.1929250N, 17.0658778E, kam se z Jeseníku pohodlně dopravíte vlakem či vozem. Z Ramzové můžete vyrazit k vrcholu hory **Šerák** (1351 m n. m.) GPS: 50.1871417N, 17.1088256E pěšky (po červené TZ cca 5,5 km) nebo se svěřt lanovou dráhou. Poblíž vrcholu můžete navštívit jednu z nejstarších turistických chat v Jeseníkách - **chatu Jiřího na Šeráku**, zasazenou do úpatí hřebene Hrubého Jeseníku. Dále se vydejte prozkoumat skalní útvary **Keprník a Vozka** či pokračujte až na **Červenohorské sedlo** přes **Vřesovou studánku** (délka trasy tam a zpět cca 19 km). Při pěším sestupu z vrcholu Šerák zpět na Ramzovou potkáte oblíbené vyhlídkové místo **Obří skály**<sup>38</sup> (modrá TZ). Na Ramzové můžete vyzkoušet horské minikáry nebo letní bobovou dráhu v nedalekém **Petríkově** či navštívit expozici hudebních nástrojů v obci **Ostružná** GPS: 50.1851681N, 17.0512028E, s více než 600 exponáty z celého světa ([www.expoziceh.cz](http://www.expoziceh.cz)).



**Víte, že?** | Cesta vlakem z Jeseníku na Ramzovou vede přes unikátní „Slezský Semmering“ – náročný úsek trati, který se pyšní nejvyšše položenou rychlíkovou stanicí v ČR (zast. Ramzová 752 m n. m.).

**Víte, že?** | Národní přírodní rezervace Šerák-Keprník je nejstarší rezervací na Moravě. Byla vyhlášena rodem Lichtenštejnů již v roce 1904.

**Rejvíz** je kouzelná horská osada nedaleko Jeseníku. Naleznete zde vesnickou památkovou zónu s dochovanou lidovou architekturou převážně z 19. století, typickou pro Jesenícko – roubený dům se svisle zděným štítem a vyřezávanými, barevnými šambránami kolem oken. Z Rejvízu se můžete vydat na naučnou stezku národní přírodní rezervací, kde v unikátních rašeliništích naleznete **Velké mechové jezero**<sup>39</sup> GPS: 50.2197103N, 17.2867950E. V blízkosti Rejvízu se nachází také zřícenina hradu vřatislavských biskupů ze 13. století - **Koberštein** GPS: 50.2034422N, 17.3260881E. Hrad sloužil k ochraně zlatých dolů v okolí města Zlaté Hory a obchodní stezky v údolí pod hradem, která vedla z Olomouce do polské Nisy ([www.rejviz.info](http://www.rejviz.info)).




## Odpočinek ve Smetanových sadech | GPS: 50.2288669N, 17.2110864E

Areál **městského parku** s velkým množstvím zeleně přímo nabádá k odpočinku a relaxaci. Kromě uklidňující atmosféry nabízí také zajímavé procházky parkem, a to například kolem pramenů k majestátnímu pomníku zakladatele vodoléčebných lázní **Vincenze Priessnitze** či pod korunami stromů podél řeky Bělé - **Alejí nářku**. Aktivnější návštěvníci si mohou projít křížovou cestu až na **Křížový vrch** (modrá TZ cca 2,5 km) či využít tenisové kurty, děti zase dětské hřiště.


**Náš TIP na kulturní vyžití:** Zahájení lázeňské sezony (květen) | Jesenicko se baví v areálu Asturu (srpen) | Letní kino na náměstí (léto) | Lázeňské promenádní koncerty (léto) | Koncerty na zahradě Katovny (jaro až podzim) | Městské trhy na náměstí (jaro až podzim)

nepríznivé počasí 

**Muzeum V. Priessnitze a Muzeum kostek LEGA** | Stálá expozice muzea **Vincenze Priessnitze** se pyšní bohatou sbírkou dokumentů i předmětů představující život a dílo vodoléčitele, který v mnohém překonal svou dobu. V muzeu je umístěna také Priessnitzova figurína v životní velikosti a maketa lázní z 19. století. Muzeum je otevřeno od 14 do 17 hodin. V **muzeu kostek LEGA** můžete obdivovat na tisíc modelů aut, robotů, pohádkových postav a budov. Nedílnou součástí muzea je také herna, kde si děti mohou postavit cokoli podle své fantazie. Ve speciálním LEGO obchůdku, který je rovněž součástí muzea, si můžete udělat radost některou ze sérií LEGO. Otevřeno je od 10 do 18 hodin. S muzeem souvisí také unikátní stavebnicový model Sanatoria Priessnitz, který postavil LEGO fanoušek Eduard Hybler. Nad modelem v měřítku 1:43 strávil 120 hodin a využil na něj více než 63 tisíc stavebnicových kostek. Jedinečný model Sanatoria s částí parčíku, lázeňskými návštěvníky i Vláčkem Lázeňáčkem je umístěn ve **Vídeňské kavárně** u Ripperovy promenády.

 Muzeum V. Priessnitze  
Priessnitzova 175/37, Jeseník  
GPS: 50.2404100N, 17.1875700E



 Muzeum kostek LEGA  
Priessnitzova 907/41, Jeseník  
GPS: 50.2412875N, 17.1883297E




## Náš TIP na koupání, když prší: Kryty bazén v České Vsi.


GPS: 50.2572325N, 17.2278669E, [www.krytybazen.jesenicko.com](http://www.krytybazen.jesenicko.com)



**Faunapark, Auto-moto veterán muzeum** | V obci Lipová-lázně, 6 km od centra města, se nachází **Faunapark** - malá zahrada se soukromým chovem zvířat, přístupná pro návštěvníky všeho věku, převážně pro děti. Naleznete zde nejen běžná zvířata (veverka, srna, liška, atd.), ale také exotická (puma, tygr, mýval, aj.). Kromě zvířat areál nabízí také pivní vláček. Otevřeno je od 12 do 18 hodin. Milovníci historických motocyklů se mohou vydat do **muzea veteránů** v České Vsi, čtyři kilometry od centra města, kde si mohou prohlédnout sbírku historických motocyklů, automobilů, historický nábytek, klubové trofeje, atd. Muzeum je otevřeno od 10 do 17 hodin.

 Faunapark  
Horní Lipová 242, Lipová-lázně  
GPS: 50.2244500N, 17.1122600E



 Auto-moto muzeum  
Jánského 83, Česká Ves  
GPS: 50.2511239N, 17.2220650E



## Náš TIP na poklidný večer: Minipivovar Jeseník Lichtwitz

GPS: 50.2323667N, 17.2011628E, [www.minipivovarjesenik.cz](http://www.minipivovarjesenik.cz)





**Nasza propozycja na sport:** Trasy rowerowe **Jescyklo**, wokół miasta Jeseník, odpowiednie dla mniej wymagających rowerzystów. [www.jescyklo.cz](http://www.jescyklo.cz)



Jeseník to miasto w sercu natury. Dlatego proponujemy, aby wyruszyć w jego najbliższe okolice, w piękno górskiej przyrody. Do najbardziej popularnych wycieczek zalicza się górską trasę wiodącą przez szczyty Narodowego Rezerwatu Przyrody **Serák - Keprník**.

Do niepowtarzalnego rezerwatu przyrody najlepiej dotrzeć z miejscowości **Ramzová** (Ramzovské sedlo 760 m n.p.m.), GPS: 50.1929250N, 17.0658778E gdzie z Jeseníku wygodnie dojechać można pociągiem lub samochodem. Z Ramzovej wyruszyć można na szczyt górski **Serák** (1351 m n.p.m.) GPS: 50.1871417N, 17.1088256E piechotą (po czerwonym szlaku turystycznym około 5,5 km) lub skorzystać z kolejki linowej. W pobliżu szczytu odwiedzić można jedno z najstarszych schronisk turystycznych w Jesionikach **Chata Jerzego na Seráku**,<sup>37</sup> usytuowaną u podnóża pasma górskiego Grubego Jeseníku. Następnie warto obejrzeć formacje skalne **Keprník a Vozka** lub kontynuować wycieczkę na **Červenohorské sedlo** (czerwono-górskie siodło) przez **Vřesovou studánku** (źródło wrzosowe). Długość trasy tam i z powrotem to około 19 km.

Podczas pieszego zejścia ze szczytu Serák z powrotem na Ramzová warto zatrzymać się na ulubionym miejscu widokowym **Obří skály** (duże skały niebieski szlak). Na Ramzovej można wypróbować mini-wózki lub letni tor saneczkowy w niedalekiej miejscowości **Petrík** lub odwiedzić wystawę instrumentów muzycznych w miejscowości **Ostružná** GPS: 50.1851681N, 17.0512028E, z ponad 600 eksponatami z całego świata.

([www.expoziceh.cz](http://www.expoziceh.cz)).



**Czy wiesz, że?** | Jazda pociągiem z Jeseníku na Ramzová prowadzi poprzez unikalny „Semmering Śląski” - trudnym odcinek torów, który szczyci się najwyższą położoną stacją kolejową w Republice Czeskiej (stacji Ramzova 752 m n.p.m.)

**Czy wiesz, że?** | Narodowy Rezerwat Przyrody Serák-Keprník to najstarszy rezerwat na Morawach? Został ogłoszony rodem Lichtensteinów już w 1904 roku.

**Rejvíz** | to urocza górská wioska położona niedaleko Jeseníku. Znaleźć tu można chroniony obszar wiejski z zachowaną architekturą ludową, głównie z 19 wieku, typowym, dla Jesioników - drewniany dom z pionowo murowanym szczytem oraz rzeźbionymi, kolorowymi ozdobami wokół okien. Z Rejvízu można udać się do Szlakiem Dydaktycznym Narodowego Rezerwatu Przyrody, gdzie można znaleźć unikalne wrzosowiska **Velké mechové jezero** (duże jezioro mchowe). W pobliżu Rejvízu znajdują się ruiny zamku biskupów wrocławskich z 13 wieku - **Koberštejn**. Zamek służył do ochrony kopalni złota w pobliżu miasta Zlaté Hory (złote góry) i szlaków handlowych, w dolinie poniżej zamku, prowadząc z Olomuńca do Polskiej Nysy ([www.rejviz.info](http://www.rejviz.info)).



## Odpoczynek w Parku Smetany | GPS: 50.2288669N, 17.2110864E

Przestrzeń Parku miejskiego z dużą ilością zieleni wprost zachęca do odpoczynku i relaksu. Oprócz spokojnej atmosfery, park ten oferuje również ciekawe spacery, na przykład wokół źródeł aż do majestatycznego pomnika założyciela kąpeli hydroterapii **Vincenza Priessnitza** lub pod drzewami wzdłuż rzeki Biała - **Aleji nářků** (aleją placzu). Bardziej aktywni turyści mogą przejść drogę krzyżową aż na **Wzgórze krzyżowe** (niebieski szlak turystyczny około 2,5 km), lub skorzystać z kortów tenisowych, i placu zabaw dla dzieci.

**Nasza propozycja za wydarzeniami kulturalnymi:** Rozpoczęcie sezonu uzdrowskiego (maj) | Jeseník bawi się w ośrodku Astur (sierpień) | Kino letnie na Rynku (lato) | Koncerty na promenadzie w uzdrowsku (lato) | Koncerty w ogrodzie Katowni (od wiosna do jesieni) | Targi miejskie na Rynku (od wiosny do jesieni)

gdy pada deszcz



**Priessnitz Muzeum oraz Muzeum klocków LEGO** | Stała ekspozycja muzeum **Vincenza Priessnitza** oferuje bogaty zbiór dokumentów i przedmiotów reprezentujących życie i dzieło uzdrowiciela wodą, który swym działaniem wyprzedził okres, w którym żył. W muzeum znajduje się również jego rzeźba w naturalnej wielkości oraz makieta uzdrowska z 19 wieku. Muzeum jest czynne od godz. 14 do godz. 17. W **muzeum kostek LEGO** można podziwiać ponad tysiąc modeli samochodów, robotów, postaci z bajek i budynków. Integralną częścią muzeum jest też pokój zabaw, gdzie dzieci mogą budować coś według własnej wyobraźni. W specjalnym sklepie LEGO, który jest również częścią muzeum, możesz zrobić sobie radość którąś z serii LEGO. Otwarte od godz. 10 do 18. W muzeum oczywiście znajduje się unikalny model Sanatorium Priessnitza, który z LEGO kostek zbudował fan Eduard Hybler. Nad modelem w skali 1:43 spędził 120 godzin, korzystając przy tej okazji z ponad 63 tyś kostek. Unikalny model Sanatorium z częścią parku, kuracjuszy i pociągiem uzdrowskim znajduje się w **Kawiarni Wiedeńskiej** przy Promenadzie Rippera.

✉ Muzeum V. Priessnitze  
Priessnitzova 175/37, Jeseník  
GPS: 50.2404100N, 17.1875700E



✉ Muzeum kostek LEGO  
Priessnitzova 907/41, Jeseník  
GPS: 50.2412875N, 17.1883297E



**Nasza propozycja na kąpiel nawet, kiedy pada: Kryty basen w České Vsi.**

GPS: 50.2572325N, 17.2278669E, [www.krytybazen.jesenicko.com](http://www.krytybazen.jesenicko.com)



**Faunapark, Auto-moto weteran muzeum** | W miejscowości Lipová-lázně, sześć kilometrów od centrum miasta, znajduje się **Faunapark** - mały ogród z prywatną hodowlą zwierząt, dostępny dla zwiedzających w każdym wieku, szczególnie dla dzieci. Znaleźć tu można nie tylko zwykłe zwierzęta (wiewiórki, sarny, lisy, itp.), ale także egzotyczne (pumę, tygrysa, szopa, i inne). Ośrodek oprócz zwierząt oferuje również pociąg piwny. Otwarte od godz. 12 do 18. Dla miłośników motocykli zabytkowych czeka **Muzeum weteranów** w České Vsi, cztery kilometry od centrum miasta, gdzie można zobaczyć kolekcję zabytkowych motocykli, samochodów, mebli historycznych, klubowe trofea, itp. Muzeum jest otwarte od godz. 10 do 17.

✉ Faunapark  
Horní Lipová 242, Lipová-lázně  
GPS: 50.2244500N, 17.1122600E



✉ Auto-moto muzeum  
Jánského 83, Česká Ves  
GPS: 50.2511239N, 17.2220650E



**Nasza propozycja: Mini browar Jeseník Lichtwitz.**

GPS: 50.2323667N, 17.2011628E, [www.minipivovarjesenik.cz](http://www.minipivovarjesenik.cz)



### Krnov

<b>Prudnik (PL)</b>	.....	35 km
<b>Jeseník (CZ)</b>	.....	60 km
<b>Město Albrechtice (CZ)</b>	.....	15 km
<b>Třemešná ve Slezsku (CZ)</b>	.....	20 km
<b>Slezské Rudoltice (CZ)</b>	.....	26 km
<b>Holčovice (CZ)</b>	.....	25 km
<b>Zátor (CZ)</b>	.....	13 km
<b>Linhartovy (CZ)</b>	.....	10 km

### Prudnik

<b>Krnov (CZ)</b>	.....	35 km
<b>Jeseník (CZ)</b>	.....	35 km
<b>Sanktuarium św. Józefa (PL)</b>	.....	3 km
<b>Dębowiec (PL)</b>	.....	5,5 km
<b>Wieszczyna (PL)</b>	.....	7,5 km
<b>Moszcanka (PL)</b>	.....	10 km

### Jeseník

<b>Prudnik (PL)</b>	.....	35 km
<b>Krnov (CZ)</b>	.....	60 km
<b>Javorník (CZ)</b>	.....	30 km
<b>Zlaté Hory (CZ)</b>	.....	23 km
<b>Nysa (PL)</b>	.....	40 km
<b>Karlova Studánka (CZ)</b>	.....	26 km
<b>Velké Losiny (CZ)</b>	.....	38 km

Mikroprojekt "Společnou propagací k rozvoji turismu v česko-polském přhraničí" je spolufinancován z Evropského fondu pro regionální rozvoj, prostřednictvím Euroregionu Praděd.

Vydalo © 2017: Město Krnov, Hlavní náměstí 1, 794 01 Krnov  
ve spolupráci s Městem Prudnik a Městem Jeseník.  
[www.krnov.cz](http://www.krnov.cz)

NEPRODEJNĚ



Mikroprojekt „Wspólna promocja rozwoju turystyki na pograniczu czesko-polskim“ dofinansowany jest z Europejskiego Funduszu Rozwoju Regionalnego, za pośrednictwem Euroregionu Pradziad.

Opublikowało © 2017: Miasto Krnow, Hlavní náměstí 1, 794 01 Krnov  
przy współpracy z Miastem Prunik i Miastem Jeseník.  
[www.krnov.cz](http://www.krnov.cz)

NIESPRZEDAJNE





PRÉKRAČUJEME HRANICE  
PRZEKARCZAMY GRANICE  
2014–2020



EVROPSKÁ UNIE / UNIA EUROPEJSKA  
EVROPSKY FOND PRO REGIONÁLNÍ ROZVOJ  
EUROPEJSKI FUNDUSZ ROZWOJU REGIONALNEGO

FOND MIKROPROJEKTŮ



SHOCART

BRUNTÁL



**KRNOV - PRUDNIK - JESENÍK na týden - na tydzień**

Krnov



Prudnik



Jeseník



**KRNOV - PRUDNIK - JESENÍK na týden - na tydzień**

Krnov



Prudnik



Jeseník

