


Schlesisches
Güter-Adressbuch





SL



der führende Wagen
am deutschen Automobil-Markt
für Sport-, Luxus- u. Gebrauchszwecke
Geschäfts- und Lieferungs-wagen
für jedes Gewicht



Lastwagen · Lastzüge
Omnibusse · Motorspritzen
Krankenwagen · Rettungswagen

Sensationelle Neuheit!

1 PS. Opel-Motorfahrrad. Preis z. Zt.

Herrenmaschine 7500 M.

Damenmaschine

8000 M.



General-Vertrieb f. d. Provinz Schlesien

Automobil-Centrale Breslau

G. m. b. H. Direktion PAUL HERRMANN

95 Tauentzienstraße 95

Fernruf Ring 4341 und 4342

Permanente sehr reichhaltige Ausstellung

457
35

500.1921

Dr. Rozanska Rybnik

28.III.35 cena 82T

X-530
500II



Vorwort

Die vorliegende zwölfte Ausgabe des Schlesiſchen Güter-Adreßbuchs verzeichnet wie bisher in Abteilung I die ſelbſtändigen Guts- und Forstbezirke (Rittergüter), einschließlich der zugehörigen Vorwerke, in Abteilung II die größeren Landgüter mit den Namen der Beſitzer, Bevollmächtigten, Pächter und des erſten Beamten. Die übrigen Beamten ſind meiſt nur der Zahl und der Dienſteigenschaft nach verzeichnet. Der Stern bedeutet, daß der betreffende Beamte eigenen Haushalt führt. Ferner ſind angegeben: die Poſt- (P.), Telegraphen- (T.) und Eiſenbahn-Stationen (E.) nebst deren Entfernung vom Gute, die Fernſprechſtelle (F.), der Amtsbezirk (A.), der Standesamtsbezirk (St.), das Amtsgericht (Ag.), das evangeliſche (eK.) und das katholiſche (kK.) Kirchſpiel, die Geſamtfläche und die einzelnen Anbauflächen, der Grundſteuerreinertrag, die gewerblichen Anlagen ſowie beſondere Betriebs- und Zuchttrichtungen.

Jedem Kreiſe iſt eine kurze Beſchreibung vorausgeſchickt, die Auskunft gibt über Lage, Größe, Einwohnerzahl, Viehſtand, Bodenbeſchaffenheit, Gewässer, Höhen uſw., und welche auch die den Kreis durchlaufenden Eiſenbahnen ſowie die größeren, für die Landwirtschaft wichtigen, gewerblichen Anlagen verzeichnet, mit Ausnahme der zahlreichen Brennereien und Ziegeleien, die — ſoweit ſie von den Beſitzern oder Pächtern betrieben werden — bei den betreffenden Gütern aufgeführt ſind. Ferner ſind die Landſchaftsbezirke und die Bildungsanſtalten (außer den Volkſchulen) angegeben. Auch die Verſorgung der Kreiſe mit elektriſcher Energie iſt, ſoweit uns die Feſtſtellung möglich war, mitgeteilt.

Die Angaben des Güter-Adreßbuchs ſtützen ſich zumeiſt auf unmittelbare Mitteilungen der Beſitzer oder ihrer Stellvertreter ſowie auf amtliche Quellen; über die mit \odot bezeichneten Güter waren Angaben ſeitens der Beſitzer trotz wiederholter Bemühungen nicht zu erlangen.

Der Erlangung zuverlässiger und genauer Angaben iſt wiederum die größte Sorgfalt gewidmet worden. Es darf freilich nicht unberückſichtigt bleiben, daß die Bearbeitung der Druckvorlage, Satz, Korrektur, Druck und Einbinden des Buches etwa 8—9 Monate erfordert haben, ein großer Teil der Unterlagen alſo aus dem Februar d. J. ſtammt.

Indessen haben die bis kurze Zeit vor dem Druck des Buches dem Verlage bekanntgewordenen Veränderungen noch Berücksichtigung gefunden.

Den Herren Landwirten wird die kurze Darstellung der Verfassung und Verwaltung der Landwirtschaftskammer mit ihren Kreiscommissionen, Dienststellen, Einrichtungen und Schulen willkommen sein. Für die industriellen und Handelskreise ist von Wichtigkeit, daß die Postanstalten und die zahlreichen Fernsprechanschlüsse stets mit den von der Post verlangten Zusätzen angeführt sind, und daß bei den wiederholt vorkommenden Personennamen auf die anderen Stellen im Buche hingewiesen und namentlich der Wohnsitz mitgeteilt wird. Dadurch können beim Ausschreiben von Adressen viel Arbeit, Porto, Schriftstücke usw. gespart werden. Der Erleichterung des Geldverkehrs dient die Angabe der vielen Postcheckkonten und sonstiger Bankkonten.

Die Kennzeichnung des alten Familienbesitzes begegnet immer größerer Schätzung, und die entsprechenden Angaben werden immer zahlreicher. Auch die Zusammenlegung in einer Hand befindlicher Güter zu Herrschaften hat wieder eine Vermehrung erfahren, wodurch das Buch bei jeder neuen Ausgabe an Übersichtlichkeit gewinnt.

Bei den nach dem Versailler Friedensvertrage abgetretenen Gütern haben wir uns auf die Erwähnung beschränkt, meist mit Angabe des Besitzers. Die Entscheidung des Völkerbundesrates über die Teilung Oberschlesiens ist erst bei Abschluß der Drucklegung bekannt geworden.

Zwei Register, ein Orts- und ein Personenverzeichnis, erleichtern den Gebrauch des Buches.

Ein eindrucksvolles Bild von dem Alter des Korn'schen Schlesiens Güter-Adreßbuchs und seiner Entwicklung bietet die Gegenüberstellung der ersten und der zwölften Ausgabe. Die erste erschien unter dem Titel „Die Rittergüter Schlesiens“ 1870 in einem Umfange von 245 Druckseiten; die zwölfte ist trotz möglichster Raumausnützung auf XII und 726 Seiten, also das Dreifache angewachsen. Die erste Ausgabe war XII und 700 Seiten, die zehnte IV und 676 Seiten stark.

Zu besonderem Danke ist die Verlagsbuchhandlung den schlesischen Landratämtern verpflichtet, die die Druckvorlage trotz außerordentlicher Arbeitsbelastung zum Teil wiederholt durchgesehen haben.

Breslau, im November 1921.

Die Verlagsbuchhandlung.

Inhaltsübersicht

	Seite
Vorwort	III
Inhaltsübersicht	V
Schlesischer Fischereiverein	VI
Die Landwirtschaftskammer für die Provinz Schlesien	VII

Provinz Niederschlesien

Regierungsbezirk Breslau

1. Kreis Breslau	1	13. Kreis Dels	149
2. " Brieg	26	14. " Ohlau	167
3. " Frankenstein	32	15. " Reichenbach	178
4. " Glatz	43	16. " Schweidnitz	188
5. " Guhrau	52	17. " Steinau	206
6. " Habelschwerdt	65	18. " Strehlen	215
7. " Militsch-Trachenberg	72	19. " Striegau	226
8. " Münsterberg	85	20. " Trebnitz	237
9. " Ramslau	96	21. " Waldenburg	255
10. " Neumarkt	105	22. " Groß Wartenberg	261
11. " Neurode	127	23. " Wohlau	270
12. " Nimptsch	133		

Regierungsbezirk Liegnitz

24. Kreis Volkenhain	287	34. Kreis Landeshut	393
25. " Bunzlau	294	35. " Lauban	397
26. " Freystadt	303	36. " Liegnitz	407
27. " Glogau	313	37. " Löwenberg	428
28. " Görlitz	330	38. " Lüben	439
29. " Goldberg-Haynau	343	39. " Rothenburg O.L.	449
30. " Grünberg	360	40. " Sagan	464
31. " Hirschberg	369	41. " Schönau	475
32. " Hoyerwerda	376	42. " Sprottau	482
33. " Jauer	382		

Provinz Oberschlesien

1. Kreis Beuthen	491	11. Kreis Neustadt	571
2. " Cosel	495	12. " Oppeln	580
3. " Falkenberg	505	13. " Pleß	587
4. " Grottkau	515	14. " Ratibor	596
5. " Hindenburg	527	15. " Rosenberg	605
6. " Kattowitz	530	16. " Rybnik	614
7. " Kreuzburg	534	17. " Groß Strehlitz	623
8. " Leobschütz	542	18. " Larnowitz	633
9. " Lublinitz	551	19. " Ost-Gleitwitz	639
10. " Reife	559		

I. Ortsverzeichnis	653
II. Personenverzeichnis	687

Anhang: Geschäftsanzeigen

Schlesischer Fischerei-Verein zu Breslau.

Der Verein bezweckt die Hebung und Förderung der Fischerei auf den Gebieten der Fluß- und Teich- oder Seenwirtschaft innerhalb der Provinzen Nieder- und Oberschlesien, insbesondere auch die Veredelung des Zuchtmaterials und die Verwertung der Erzeugnisse, ferner die Errichtung und Pflege von Fischzuchtanstalten, Fischereigenossenschaften und Fischverkaufsstellen. Alljährlich findet ein Fischereilehrgang statt.

Der Verein vergibt Fisch- und Krebsbesatz für öffentliche Gewässer, weist Bezugsquellen für Besatzfische nach, unternimmt die Untersuchung und Begutachtung von fließenden Gewässern, Teichen und Seen; ferner bearbeitet er Entwürfe und Wirtschaftspläne von Teichanlagen durch seine Geschäftsstelle Breslau 13, Sadowastrafe 37, Fernsprecher Ring 1240.

Schirmherren:

- Se. Majestät der vormalige König Friedrich August von Sachsen, Besitzer der Fideikommißherrschaft Sibyllenort in den Kreisen Dels und Trebnitz und der Herrschaft Guttentag im Kreise Lublinitz.
- Se. Königl. Hoheit der vormalige Großherzog von Sachsen-Weimar, Besitzer der Herrschaft Heinrichau, Kr. Münsterberg.
- Se. Königl. Hoheit Prinz Friedrich Wilhelm von Preußen, Camenz (Schles.).

Vorstand:

- Ehren-Vorsitzender: Graf von der Recke von Wolmerstein, Landschafts-direktor, ehemaliges Mitglied des Herrenhauses und des Provinzial-Land-tages, Majoratsherr auf Krafsnitz, Kreis Militsch.
- Vorsitzender: Lucas von Reichsner, Ökonomierat, Landesältester und Amtsvorsteher auf Bell, Kr. Rybnitz OS.
- Stellvertretender Vorsitzender: Reichsgraf Hans Heinrich XVI. von Hoch-berg-Fürstenstein, Rittmeister d. R. a. D. auf Wirschkowitz.
- Beisitzer: von Ruffer, Major a. D., auf Rudzinitz, Kreis Gleiwitz.
Graf von Ballestrem, Rittmeister d. R. a. D. auf Kochtschütz, Kr. Lublinitz.
Freiherr von Kessel-Beutsch, Major a. D., Majoratsbesitzer auf Raake, Kreis Dels.
- Kaufmann Georg Schirdewan in Breslau 8, Klosterstraße 106.
- Fischermeister Carl Casper, Breslau 10, Wassergasse 20.
- Geschäftsführer: Dr. G. Mehring, Schriftführer und Schatzmeister des Vereins, Breslau 13, Sadowastrafe 37.

— 1 —

Landwirtschaftskammer
für die Provinz Schlesien

Schlesischer Bankverein

Filiale der Deutschen Bank
BRESLAU

Hauptgeschäft: Albrechtstraße 33/36

Zweiggeschäft: Ring 20 (mit Stahlkammer)

Depositenkassen:

- A. Schweidnitzer Stadtgraben 13
- B. C. vereinigt mit Abteilung Ring 20
- D. Sternstraße 2, am Gneisenauplatz
- E. Kaiser-Wilhelm-Str. 74, Ecke Augustastr. (mit Stahlkammer)
- F. Gartenstraße 98, am Hauptbahnhof.

Zentrale

Deutsche Bank

Berlin W. 8, Mauerstraße 39/40

Grundvermögen und Rücklagen 850 Millionen Mark

EIGENE STELLEN

Aachen, Allenstein, Altena i. W., Amsterdam, Arnstadt i. Thür., Augsburg, Bad Homburg v. d. H., Bad Nauheim, Barmen, Beckum i. W., Bergedorf, Berncastel-Cues, Beuthen OS., Biebrich, Bielefeld, Bingen a. Rh., Blankenburg a. H., Bocholt, Bonn, Braunschweig, Bremen, Büttow, Cassel, Celle, Chemnitz, Coblenz, Crefeld, Cronenberg i. Rhld., Danzig, Danzig-Langfuhr, Darmstadt, Deuben, Dresden, Düren i. Rhld., Düsseldorf, Düsseldorf-Obercassel, Eiberfeld, Elbing, Erlurt, Eschweiler, Eyatkühnen, Frankfurt a. M., Gevelsberg, M.-Gladbach, Glatz, Gleiwitz, Glogau, Goch, Godesberg a. Rh., Görlitz, Gotha, Gütersloh, Gumbinnen, Gummersbach, Hagen i. W., Hamburg, Hameln, Hamm i. W., Hanau, Hannover, Hannover-Linden, Harburg, Helmstedt, Hindenburg, Hirschberg i. Schl., Hohenlimburg, Idar, Insterburg, Jauer, Kattowitz OS., K lberg, Köln a. Rh., Köln-Mülheim, Königsberg i. Pr., Langerfeld, Leinetalde, Leipzig, Leobschütz, Liegnitz, Lippstadt, Lötzen, Lüneburg, Magdeburg, Mainz, Meissen, Mittmann, Milspe-Voerde, Mühlhausen i. Thür., München, Neheim, Neisse, Neuß, Nürnberg, Offenbach a. M., Ohligs, Oliva, Olpe i. W., Opladen, Paderborn, Potsdam, Radeberg, Ratibor OS., Reichenbach i. Schl., Remscheid, Rheydt, Ronsdorf, Saarbrücken, Schlebusch, Schlotheim, Schneidemühl, Schweidnitz, Schweim, Soest, Sofia, Solingen, Spandau, Sprottau, Stettin, Stolberg i. Rhld., Tiegenhof, Traben-Trarbach, Trier, Veitert, Verden a. Aller, Vohwinkel, Wald, Waldenburg i. Schl., Walsrode, Warburg, Weimar, Weißer Hirsch, Wiesbaden, Wolfenbüttel, Zoppot.

- Eröffnung von laufenden Rechnungen,**
- An- und Verkauf von Wertpapieren, ausländischen Banknoten und Geldsorten,**
- Annahme von Depositengeldern,**
- Errichtung von Scheckkonten,**
- Ausschreibung von Kreditbriefen,**
- Annahme von Gehaltsüberweisungen öffentlicher und privater Beamten,**
- Einziehung von Wechseln auf das In- und Aus'and,**
- Einlösung von Zins- und Dividendscheinen,**
- Aufbewahrung und Verwaltung von Wertpapieren,**
- Versicherung von Wertpapieren gegen Kursverlust bei Auslösung,**
- Nachlaß- und Vermögensverwaltung.**

Die Deutsche Bank ist mit ihren sämtlichen Niederlassungen **amtliche Annahmestelle** von Zahlungen für Inhaber von Scheckkonten bei dem Postsparkassen-Amt Wien.

Die Landwirtschaftskammer für die Provinz Schlesien.

Die Landwirtschaftskammer für die Provinz Schlesien wurde auf Grund des Gesetzes über die Landwirtschaftskammern vom 30. Juni 1894, nachdem durch Allerhöchste Verordnung vom 3. August 1895 die Errichtung von Landwirtschaftskammern für die Mehrzahl der Provinzen der preussischen Monarchie angeordnet war, eingerichtet. Sie bildete sich am 4. März 1896 und nahm Anfang April desselben Jahres ihre Tätigkeit auf, indem sie in allen Beziehungen an die Stelle des Landwirtschaftlichen Zentralvereins für Schlesien trat, dessen Auflösung zu ihren Gunsten in den Sitzungen des Zentralkollegiums am 2. März bzw. 8. Mai 1896 beschlossen worden war.

Zum Zwecke der korporativen Organisation des landwirtschaftlichen Berufsstandes geschaffen, hat die Landwirtschaftskammer die Bestimmung:

1. Die Gesamtinteressen der Land- und Forstwirtschaft der Provinz Schlesien wahrzunehmen und alle auf die Hebung und Förderung der Lage des ländlichen Grundbesitzes hinzielenden Einrichtungen zu fördern.

2. Die Verwaltungsbehörden bei allen die Land- und Forstwirtschaft betreffenden Fragen durch tatsächliche Mitteilungen und Erstattung von Gutachten zu unterstützen, welche sich nicht nur auf Maßregeln der Gesetzgebung und Verwaltung von allgemein landwirtschaftlichem Interesse, sondern auch vor allem auf Maßnahmen zu erstrecken haben, welche die Organisation des ländlichen Kredits und sonstige gemeinsame Aufgaben betreffen.

3. Den technischen Fortschritt der Landwirtschaft durch zweckentsprechende Einrichtungen zu fördern.

4. Nach Maßgabe der für die Börsen und Märkte zu erlassenden Bestimmungen bei der Verwaltung und den Preisnotierungen der Produktenbörsen sowie der Märkte, insbesondere der Viehmärkte, mitzuwirken.

Die Zahl der in den Wahlbezirken zu wählenden Mitglieder der Landwirtschaftskammer beträgt 124. Wahlbezirke sind die einzelnen Landkreise mit Ausnahme der Kreise Beuthen Land, Hindenburg O.S., Rattowitz und Tarnowitz, welche zu einem Wahlbezirk vereinigt sind. In den Wahlbezirken Leobschütz, Neisse, Ratibor, Breslau, Neumarkt, Schweidnitz, Glogau und Liegnitz werden je drei, in den übrigen Wahlbezirken je zwei Mitglieder gewählt. Zu den in den Wahlbezirken gewählten Kammermitgliedern treten auf je volle zehn Mitglieder ein weiteres Mitglied durch Zuwahl hinzu (§ 14 des Gesetzes zur Änderung des Landwirtschaftskammergesetzes vom 16. Dezember 1920).

Der Vorstand der Landwirtschaftskammer besteht aus dem Vorsitzenden, dessen erstem Stellvertreter, dessen zweitem Stellvertreter und 9 weiteren Mitgliedern; für diese 9 Mitglieder werden ebensoviele Stellvertreter gewählt. Zur Unterstützung des Vorstandes sind Ausschüsse gebildet.

Der Vorstand

setzt sich für die Wahlperiode 1921/23 wie folgt zusammen:

Vorsitzender:

v. Alting - Niederzauche, Rittergutsbesitzer, Geh. Regierungsrat.

1. Stellvertreter des Vorsitzenden:
v. Bernuth - Heinzendorf, Rittergutsbesitzer, Amtsrat.

2. Stellvertreter des Vorsitzenden:
Urbisch - Sandau, Grund- u. Mühlenbesitzer.

Mitglieder:

Schneider - Ober Ludwigsdorf, Gutsbesitzer. — Graf v. Stosch - Poin. Kessel, Landesältester. — Besser - Gotschdorf, Erbscholtsifeibesitzer. — Rosßdeutscher - Schweidnitz, Otonomierat. — Barthel - Bad Salzbrunn, Gutsbesitzer. — v. Grol-

man - Zwornogoschütz, Rittergutsbesitzer, Ministerialrat a. D. — Staroste - Pniow, Landesältester. — Hillebrandt - Pennerisdorf, Landwirt. — Mettenheimer - Urbanowiß, Rittergutsbesitzer, Otonomierat.

Stellvertreter:

Grünig - Kalkreuth, Erbscholtsifeibesitzer. — Meinking - Sdernitz, Rittergutspächter. — Wolf - Borna, Rittergutsbesitzer. — Schindler - Münchwiß, Gutsbesitzer. — Engmann - Lampersdorf, Stellenbesitzer. — v. Websky - Karlsdorf, Rittergutsbesitzer. — Veier - Niemertshöhe, Bauergutsbesitzer. — Dr. Goppein - Kempa, Landwirtschaftsdirektor. — v. Cholitz - Wiese, gräf., Rittergutsbesitzer, Landrat a. D.

Ausschüsse bei der Landwirtschaftskammer:

Ausschuß I für Rechts- und Verwaltungsangelegenheiten mit Sonderausschüssen für Rechtsfragen, Vereinswesen, Genossenschaftswesen, Pachtwesen und Haushalt.

Ausschuß II für Volkswirtschaft und Betriebswesen mit Sonderausschüssen für Volkswirtschaft, Betriebs-, Steuer-, Siedelungs- und Verkehrswesen.

Ausschuß III für Unterrichts-, Bildungs- und Beratungswesen.

Ausschuß IV für Arbeitsverhältnis und die soziale Fürsorge mit Sonderausschüssen für Güterbeamten- und Arbeiterwesen, soziale Fürsorge u. Wohlfahrtsangelegenheiten.

Ausschuß V für Landeskultur mit Sonderausschüssen für Landesmeliorations-, Ent- und Bewässerungsangelegenheiten, Ackerbau- und Düngerangelegenheiten, für Saat- und Sortenversuchswesen, Wiesen- und Weidenbau und Feldgemüsebau.

Ausschuß VI für Erwerbsgärtnerei.

Ausschuß VII für Obst- und Gartenbau.

Ausschuß VIII für Forstwirtschaft.

Ausschuß IX für Tierzucht mit Sonderausschüssen für Pferde- und Rinderzucht, Schweinezucht, Schafzucht.

Ausschuß X für Kleinvieh- und Geflügelzucht mit Sonderausschüssen für Ziegenzucht, Geflügelzucht, Kaninchenzucht, Bienenzucht, Fischzucht, Teichwirtschaft und Wildfischerei.

Ausschuß XI für landwirtschaftliche Nebengewerbe mit Sonderausschüssen für Molkerei, Brennerei, Zuckerindustrie und Trocknerei.

Ausschuß XII für landwirtschaftliches Maschinenwesen.

Eine dauernde Vertretung in den einzelnen Wahlbezirken besitzt die Landwirtschaftskammer in besonderen örtlichen Organen, den

Landwirtschaftlichen Kreis-Kommissionen,

welche sich zusammensetzen:

1. aus den Mitgliedern der Landwirtschaftskammer des betr. Kreises,
2. aus den Abgeordneten der zugehörigen landwirtschaftlichen Vereine und
3. aus zugewählten Personen.

Die Vorsitzenden und stellvertretenden Vorsitzenden der Landwirtschaftlichen Kreis-Kommissionen in den Provinzen Nieder- u. Oberschlesien sind nach dem Stande vom 1. April 1921 die folgenden:

I. Provinz Niederschlesien.

A. Regierungsbezirk Breslau.

Breslau. B: Kracker von Schwarzenfeldt, Rittergutsbesitzer, Groß Sürding, Post Rothfürben. Die Geschäfte führt zurzeit Rittergutspächter Dr. Klauka, Wilsnit, Kr. Breslau. — St: Schindler, Gutsbesitzer, Münchwitz, Post Rothfürben.

Brieg. B: W. Baumgart, Erbscholtseibes. in Bautau, Post Brieg, Bezirk Breslau. — St: zurzeit unbesetzt.

Frankenstein. B: Volkmer, Georg, Gutsbesitzer, Zadel, Post Frankenstein (Schles.). — St: Vogel, Rittergutspächter, Pringl. Amtsrat, Hemmersdorf, Post Camenz (Schles.).

Glaß. B: Reichsgraf Wilhelm v. Magnis, Freigutsbesitzer, Allersdorf, Kr. Glaß. — St: Jäneba, Stadtrat, Glaß.

Guhrau. B: von Vernuth, Rittergutsbes., Amtsrat, Heinzendorf, Post Kraschen, Kr. Guhrau. — St: Mitschke, Rittergutsbes., Ob. Schüttlau, Post Schüttlau.

Habelschwerdt. B: Vertreter: Taube, Rittergutsbesitzer, Neu Waltersdorf, Kr. Habelschwerdt. — St: z. Z. unbesetzt

Wilitzsch-Trachenberg. B: Schrape, Landesältester, Ober Wiesenthal, Post Sontkowitz. — St: Graj zu Stolberg, Rittergutsbesitzer, Brustawe.

Münsterberg. B: Vertreter: Welzel, Gutsbesitzer, Neumen, Post Heinrichau, Bz. Breslau. — St.: zurzeit nicht vorhanden.

Namslau. B: von Loesch, Landesältester, Porzendorf, Post Buchelsdorf, Kreis Namslau. — St: v. Willert, Landesältester, Giesdorf, Post Namslau.

Neumarkt. B: von Roeder, Rittergutsbesitzer, Groß Gohlau, Kreis Neumarkt. — St: Frey, Rittergutspächter, Brandschütz, Post Klein Dreja, Kr. Neumarkt.

Neurode. B: Rauhut, Rittergutsbesitzer, Ebersdorf, Kr. Neurode. — St: Dskar Graf v. Pilati, Landschaftsdirektor, Schlegel.

Nimptsch. B: Köhler, Erbscholtseibesitzer, Kleinig bei Jordansmühl. — St: Gerber, Rittergutsbesitzer, Vogelgesang, Post Nimptsch.

Dels. B: Rohnstock, Rittergutspächter, Oberamtman, Nieder Schmolten, Post Groß Zöllnig, Kreis Dels. — St: zurzeit unbesetzt.

Dhlau. B: v. Eicke und Polwitz, Rittergutsbesitzer, Marschwitz, Post Dhlau. — St: Kresse, Gutsbesitzer, Niefnig bei Dhlau.

Reichenbach. B: z. Z. unbesetzt. — St: Diebich, Gutsbesitzer, Nieder Peilau (Schlüssel), Post Nieder Peilau (Gule).

Schweidnitz. B: Kofzdeutscher, Gutsbesitzer, Ökonomierat, Schweidnitz, Bismarckstr. 2. — St: Graf von Zedlitz-Trützschler auf Frauenhain, Post Domanje, Kreis Schweidnitz.

Steinau. B: Strach, Rittergutsbesitzer, Nährschütz, Post Köben (Ober). — St: Schmidt, Amtsvorsteher, Bronzendorf, Post Kunzendorf, Kr. Steinau a. D.

Strehlen. B: Graf v. Sauerma, Rittergutsbesitzer, Glambach, Post Ruppertsdorf (Schles.). — St: Anlauf, Gutsbesitzer, Gemeindevorsteher, Oberrosen, Kr. Strehlen.

Striegau. B: Dr. Schwarz, Landesältester, Eisendorf, Post Obermois, Bez. Breslau. — St: zurzeit nicht vorhanden.

Trebnitz. B: Mann, Rittergutsbesitzer, Ökonomierat, Kouradswaldau, Post Stroppen, Kr. Trebnitz. — St: zurzeit unbesetzt. — Geschäftsf.: Kreistierzuchtinsp.: Kettner, Wiese, Kr. Trebnitz.

Waldburg. B.: Paul Nothe, Rittergutspächter, Idahof, Post Bad Salzbrunn. — St: Heinrich Barthel, Gutsbes., Ober Salzbrunn, Post Bad Salzbrunn.

Gr. Wartenberg. B: Dr. von Korn, Rittergutsbesitzer, Rudelsdorf, Kr. Groß Wartenberg. — St: von Graeffendorff, Landesältester, Schollendorf.

Wohlau. B: Schallehn, Amtsrat, Domänenpächter, Leubus, Kr. Wohlau. — St: Pavel, Bauergutsbesitzer, Seifersdorf, Post Dshernfurth.

B. Regierungsbezirk Liegnitz.

Volkenhain. B: Frhr. v. Seherr-Thoß, Rittergutsbesitzer, Schollwitz, Post Hohenfriedeberg, Kreis Volkenhain. — St: D. Scholz, Gutsbesitzer, Ober Rohnstock, Post Rohnstock, Kreis Volkenhain.

Bunzlau. B.: von Foerster, Landesältester, Ottendorf, Kr. Bunzlau. — St.: Wied, Vorwerksbesitzer, Bunzlau.

Freystadt. B.: Böhn, Rittergutsbesitzer, Bürben, Post Niebusch. — St.: Stabrey, Erbscholtzeibesitzer, Gemeindevorsteher, Rblitz, Post Alt Tschau.

Glogau. B.: Maager, Rittergutsbesitzer, Denkwitz, Post Milbau. — St.: Schwarze, Landesältester, Trebitz, Post Pollwitz.

Görlitz. B.: zurzeit nicht vorhanden. — St.: D. Schneider, Gutsbesitzer, Ober Ludwigsdorf, Post Ludwigsdorf (D.Lausitz).

Goldberg-Hahnau. B.: Schaefer, Rittergutsbesitzer, Ökonomierat, Hohberg, Post Goldberg (Schles.). — St.: Lohmeyer, Rittergutsbesitzer, Nieder Göllschau, Post Hahnau (Schles.).

Grünberg. B.: Piers, Amtsvorsteher, Prittag, Post Polnisch Kessel, Kreis Grünberg. — St.: Graf von Stosch, Landesältester, Polnisch Kessel, Kr. Grünberg.

Hirschberg. B.: Wolf, Rittergutsächter, Boberröhrsdorf. — St.: zurzeit unbesetzt.

Hoyerswerba. B.: Lüttmann, Rittergutsächter, Grünwald, Post Wiednitz, Ober Lausitz. — St.: zurzeit nicht vorhanden.

Jauer. B.: zurzeit unbesetzt. — St.: zurzeit nicht vorhanden. Die Geschäfte führt zurzeit Rittergutsächter Jungfer-Semmelwitz, Post Jauer.

Landeshut. B.: Wilhelm Kühn, Gutsbesitzer, Ober Zieder, Post Landeshut (Schles.). — St.: Karl Kolbe, Lehngutsbesitzer, Trautliebersdorf, Post Görtelsdorf.

Lauban. B.: Wolf, Rittergutsbesitzer, Berna, Post Bellmannsdorf (Kreis Lauban). — St.: Höpmann, Friedrich, Karl, Gutsächter, Kerzdorf, Post Lauban.

Liegnitz. B.: Dr. Wübbe, Direktor der Landwirtschaftsschule, Liegnitz. — St.: zurzeit nicht vorhanden.

Löwenberg. B.: Leitlof, Rittergutsächter, Wenig Rackwitz Post Kesselsdorf (Schles.). — St.: H. Scholz, Gutsbesitzer, Nieder Grisisseifen, Post Grisisseifen, Bezirk Liegnitz.

Lüben. B.: Leopold, Gutsbes., Ökonomierat, Lüben (Schles.). — St.: zurzeit nicht vorhanden.

Rothenburg. B.: von Lucke, Landrat a. D. auf Mückenhain, Post Rodersdorf. — St.: Meinking, Rittergutsächter, Lberritz, Post Niesitz (D.Lausitz).

Sagan. B.: Westmann, Landesältester, Ökonomierat, Greifitz, Post Sagan. — St.: Grünig, Scholtzeibesitzer, Kalkreuth, Post Schönbrunn, Kr. Sagan.

Schönan. B.: Vogler, Rittergutsbesitzer, Schönwaldau (Bz. Liegnitz). — St.: Bartsch, Bauergutsbesitzer, Zannowitz (Niesengeb.).

Sprottau. B.: Maetsche, Rittergutsbesitzer, Rückersdorf (Schles.). — St.: zurzeit nicht vorhanden.

II. Provinz Oberschlesien.

Beuthen mit Kattowitz, Tarnowitz, Hindenburg. B.: Sobotta, Amtsvorsteher, Ökonomierat, Broslawitz, Kr. Tarnowitz. — St.: Hocke, Oberinspektor, Hohenlinde, Kr. Beuthen OS.

Cosel. B.: Mettenheimer, Rittergutsbesitzer, Ökonomierat, Urbanowitz, Kr. Cosel. — St.: zurzeit nicht vorhanden.

Falkenberg. B.: Vertreter: Strzodka, Rentmeister, Friedland (Bz. Oppeln). — St.: z. Z. unbesetzt.

Grottkau. B.: Pohl, Landesältester, Ökonomierat, Gührau, Post Giersdorf, Kr. Grottkau. — St.: Hillebrandt, Landwirt, Amtsvorsteher, Hennersdorf, Kr. Grottkau.

Kreuzburg. B.: von Wapdorf, Rittergutsbesitzer, Proschlitz, Post Pilschen, Oberschles. — St.: zurzeit nicht vorhanden.

Leobschütz. B.: v. Eicke, Rittergutsbesitzer, Gläsen, Post Deutsch Rasselwitz (Oberschl.). — St.: Frank, Amtsvorsteher, Kreuzendorf, Post Leobschütz.

Leschnitz. B.: Kuba, Landesältester, Ökonomierat, Nieder Sodow, Post Sodow. — St.: zurzeit nicht vorhanden.

Reiße. B. (Vertreter): Frhr. von Friedenthal-Falkenhausen, Fideikommißbesitzer auf Friedenthal-Giesmannsdorf. — St: zurzeit nicht vorhanden.

Neustadt. B: von Choltitz, Landrat a. D. auf Schloß Wiese gräflich. — St: Demczak, Mühlenbesitzer, Neumühle, Post Dobrua.

Opyeln. B: Graf v. Garnier, Majoratsbesitzer, Turawa. — St: zurzeit unbesetzt.

Plesch. B: Dr. Goppein, Fürstl. Landwirtschaftsdirektor, Kempa, Post Plesch. — St: Leitlof, Rittergutspächter, Ökonomierat, Schädliß, Post Plesch.

Ratibor. B: v. Szymonki, Rittergutspächter, Gzermenzütz, Post Schönowitz. — St: Urbisch, Mühlenbesitzer, Sandau, Kr. Ratibor.

Rosenberg. B: Dr. von Deines, Landrat, Rosenberg OS. — St: Koelbechen, Landesältester, Wienskowiz, Post Landsberg (Oberschles.).

Rybnik. B: Seydel, Oberamtmann, Vielizhof, Post Loslau. — St: Lucas von Reichsner, Ökonomierat, Beik, Post Gzermionka (Kr. Rybnik).

Groß Strehliß. B: Wittner, Gzypriester, Klein Bluschniz, Post Tost (Oberschles.). — St: Dieterici, Ökonomierat, Schloß Groß Strehliß.

Tost-Gleiwitz. B: Staroste, Landesältester, Pniow, Post Groß Patzschin. — St: von Kaczek, Rittergutbesitzer, Schakanau (Kr. Gleiwitz).

Die Hauptverwaltung

der Landwirtschaftskammer befindet sich in Breslau 10, Matthiasplatz 6/7 (Fernspr. Ring 4823—4827, 8449 u. 7023). Amtsstunden: bei der Hauptverwaltung und sämtlichen Instituten im Sommer von 7 Uhr vorm. bis 2 Uhr nachm., im Winter von 8 Uhr vorm. bis 3 Uhr nachm., Sonnabends stets bis 1 Uhr mittags.

Beamte.

Hauptgeschäftsführer:

Dr. Reimann, Ökon.-Rat, Generalsekretär.
(Sprechstunden 11—1 Uhr).

Abteilungs-Vorsteher:

Abt. I (Volkswirtschaft.): Syndikus Dr. Klawki, zugl. Vertreter d. Hauptgeschäftsführers.

Abt. II (Rechtssangel.): Syndikus Rainkif.

Abt. III (Ackerbau, Saatucht): Dr. Dir.

Abt. IV (Tierzucht): Dr. Richter, Tierzuchtdirektor.

Abt. V (Vereinswesen): Dr. Scheffler,

Abt. VI (Arbeiterwesen): Dr. Schick.

Abt. VII (Kulturtechn. u. Wiesenb.): Scheibe.

Abt. U (Schulwesen): Ferrentrop.

Bauberatungsstelle:

Scheelhaase, Bauinspektor.

Instruktor für Milchwirtschaft:

Dr. Klose.

Tierzuchtinspektoren an der Hauptverwaltung:

Meyer, stellv. Tierzuchtdirektor, Instruktor für Pferdezug

Dr. Stanjek, Zuchtdirektor, Geschäftsführer der Rindviehzüchter-Vereinigungen.

Stabe, Tierzuchtinspektor.

Braun, Tierzuchtinspektor, Geschäftsführer der Schweine- u. Schafzüchter-Verbände.

Saatzuchtinspektoren an der Hauptverwaltung:

Leipziger, Dr. Oberstein.

Obstbauinspektor: Klein.

Landw. Haushaltungslehrerin:
Lau, Geschäftsführerin des Verbandes
landw. Hausfrauenvereine.

Hauptbüro: Knoff, L.-K. Obersekretär.

Hauptkasse: Lachmann, Rendant.

Agrikultur-chemische Versuchs- und Kontrollstation der Landwirtschafts- kammer für die Provinz Schlesien.

Matthiasplatz 6 (Fernspr. Ring 2854).

Direktor: Dr. Meyer.

Agrikultur-botanische Versuchs- und Samen-Kontrollstation der Landwirt- schaftskammer f. d. Provinz Schi. sien.

Matthiasplatz 1, I. (Fernspr. Ohle 1401).

Direktor: Dr. Groffer.

Zeitschrift der Landwirtschaftskammer für die Provinz Schlesien.

Matthiasplatz 1, III. (Fernspr. Ring 5864).

Hauptchriftleiter: Stelle 33. unbesetzt.

Vorsteher der Anzeigengeschäfts-
stelle: Lachmann I.

Tierseuchenamt der Landwirtschafts- kammer für die Provinz Schlesien.

Matthiasstr. 68L. (Fernspr. Ring 4823—4827).

Leiter: Dr. Casper, Univers.-Professor.

Landwirtschaftliches Institut d. Landwirtschaftskammer f. d. Prov. Schlesien.
Matthiaspl. 7 (Fernspr. Ring 4823—27).
Direktor: Dr. Köhler.

Forststelle der Landwirtschaftskammer für die Provinz Schlesien.
Matthiaspl. 4 III. (Fernspr. Ring 4823—4827).
Leiter: Herz, Forstrat d. Landwirtschaftsk.

Buchführungsstelle der Landwirtschaftskammer für die Prov. Schlesien.
Bismarckstraße 2 (Fernspr. Ring 1557).
Direktor: Dethlefs.

Stellenvermittlungsammt für sachl. Vertriebsbeamte u. Lehrstellenvermittlg.
Matthiaspl. 7 I. (Fernspr. Ring 4823—27).
Leiter: Dr. Sajda, Abteilungsvorsteher.

Arbeitsnachweis der Landwirtschaftskammer für die Provinz Schlesien.
Bahnhofstraße 19.

Abtlg. f. Ausländer (Fernspr. Ohle 1116).
Abtlg. f. Inländer (Fernspr. Ring 9592).
Vorsteher: Madetzki.

Der Landwirtschaftsk. ist angegliedert:
Dienststelle Breslau des öffentlichen Wetterbienstes.

Sadowastr. 37 (Fernspr. Ring 1240).
Leiter: Dr. Mehring.

Im Verwaltungsgebäude der Landwirtschaftskammer ist untergebracht:

Geschäftsstelle des Landwirtschaftlichen Vereines zu Breslau.
(Fernspr. Ring 4823—27. Postcheckkonto Breslau 2970.)

Vorsitzender: Landesältest. von Websky,
Karlsdorf bei Trebnitz, Kr. Nimpfisch. —
Geschäftsführer: Ökonomierat
Dr. Reimann, Breslau.

Schulen und Institute der Landwirtschaftskammer außerhalb Breslaus.

1. Höhere Lehranstalt für praktische Landwirte (Seminar für Landwirte) zu Schweidnitz.
Direktor (kommissar.): Engelmann.
2. Landwirtschaftsschule Brieg.
Leiter: Direktor Grüpner, Brieg.
(Fernspr. Brieg (Wj. Breslau) 226.)
3. Landwirtschaftsschule Piegwitz.
Leiter: Direktor Dr. Wübbe, Piegwitz.
(Fernspr. Piegwitz 2066.)


Landwirtschaftliche Schulen (Winterschulen).

4. Bunzlau. Leiter: Direktor Kessel.
5. Glog. Leiter: Direktor Dr. Berktius.
6. Gnadenfeld. Leiter: Direktor Tiede.
7. Goldberg. Leiter: Direktor Scholz.
(Fernspr. Goldberg, Schles., 23.)
8. Görlich. Leiter: Direkt. Dr. Dehmichen.
9. Grünberg. Leiter: Direktor Schwollmann.
10. Guhrau. Leiter: Direktor Böhme.
11. Herischdorf. Leiter: Direktor Moscherosch.
12. Landeshut. Leiter: Direktor Reuter.
13. Leobschütz. Leiter: Direktor Gottwald.
(Fernspr. Leobschütz 124.)
14. Namslau. Leiter: z. unbesetzt.
15. Neisse. Leiter: Direktor Gottschalg.
(Fernspr. Neisse 644.)
16. Neichenbach. Leiter: Direkt. Schneider.
17. Rosenberg. Leiter: z. unbesetzt.
(Fernspr. Rosenberg, Oberschl., 31.)
18. Sprottau. Leiter: Direktor Klocke,
Ökonomierat.
19. Strehlen. Leiter: Dir. Schoennenbeck.
20. Striegau. Leiter: Dr. Richter.
21. Tarnowitz. Leiter: z. unbesetzt.
22. Trebnitz. Leiter: Direktor Thèrèmin.
(Fernspr. Trebnitz, Schles., 141.)
23. Wohlau. Leiter: Direktor Knoch.
24. Ackerbauschule Baumgarten b. Dhlau.
Leiter: Direktor Meisel.
(Fernspr. Dhlau 68.)

Landw. Haushaltungsschulen.

25. Bernstadt. Vorsteherin: Frä. Benende.
26. Volkenhain. Vorsteh.: Frau Lange.
27. Grottkau. Vorsteherin: Frä. Maslusz.
(Fernspr. Grottkau 81.)
28. Neustädtel, Bez. Piegwitz. Vorsteherin:
Fräulein Springer.
29. Obstbauinstitut Brieg. Leiter:
Wauer.
30. Obstbauinstitut Piegwitz. Leiter:
Müller, Gartenbaudirektor.
31. Schles. Forstschule Neichenstein (Schles.). Leiter: Forstmeister
Nieger.
32. Geflügelzuchtanstalt Heidehof bei Rothwasser (D. Lausitz). Leiter:
Buchmann.

Regierungsbezirk Breslau



Gegründet
1862

Gegründet
1862

W. Kelling, Breslau

Färberei und Reinigung

für alle Damen-, Herren- und Kinder-Kleidungsstücke (Ball-, Theater- u. Gesellschafts-Toiletten), Spitzen, Federn, Handschuhe, Kravatten, Uniformen, Hüte, Strümpfe, Pelze; ferner für alle Innendekorationen, Möbel, Möbelstoffe, Wandbespannungen, Gobelins, Teppiche, Läufer, Zimmerbeläge, Felle, Tischdecken, Leinendecken und Läufer, Kissen, Portieren; Sonderabteilung für Gardinen und Stores jeder Art (auf Wunsch fachgemäße und sorgfältige Ausbesserung auf neuesten Maschinen), Vorhänge, Bettdecken und Dekorationen

Fabrik: Breslau-Klein Tschansch

Bahnstation Brockau

50 Geschäftsstellen, über 100 Annahmestellen in Schlesien
Post- und Bahnversand an jede gewünschte Adresse

Telegrammadresse: Kelling Breslau

Fernsprecher: Breslau Ring 6470/6471

Postscheckkonto: Breslau 3923

Bankhaus: Commerz- und Privatbank A.-G., Filiale Breslau

Provinz Niederschlesien.

Regierungsbezirk Breslau.

1. Land- (und Stadt-) kreis Breslau.

Stadtkreis. Größe: 49,7 qkm. — Einwohner: 527 300.

Landkreis. Größe: 732,948 qkm. — Einwohner: 95 757. — Landgemeinden: 167. — Gutsbezirke: 117. — Amtsbezirke: 45. — Viehstand: 7 374 Pferde, 30 308 Stück Rindvieh, 23 742 Schweine, 3 216 Schafe. — Lage: fast in der Mitte des gleichnamigen Regierungsbezirks an der Oder gelegen, welche den Kreis dergestalt teilt, daß etwa $\frac{1}{10}$ der Fläche auf dem rechten Ufer liegt.

Die Güter gehören sämtlich zur Breslau-Brieger Fürstentums-Landschaft. — Bodenbeschaffenheit: linksseitig der Oder durchschnittlich gut, rechtsseitig im ganzen geringer. Der durchschnittliche Grundsteuer-Reinertrag beträgt pro Hektar Acker: 27,81 *M.*, Wiesen: 29,77 *M.*, Wald: 12,14 *M.* Von der Gesamtfläche sind: 568,60 qkm Acker, 68,76 qkm Wiesen, 46,42 qkm Holzungen. — Gewässer: der Oderstrom; die Flüsse Ohle, Lohe, Weide und Weistritz. — Eisenbahnen mit den Bahnhöfen: die Oberschlesische mit Brodau, Kattern u. Sambowitz; Breslau—Mittelwalde mit Schönborn, Rothfürben und Wangern; Breslau—Jobten mit Woischwitz, Haltestelle Hartlieb, Klettendorf, Bettlern, Domschau, Koberwitz, Wirrwitz, Buschkowa, Albrechtzdorf; Breslau—Schweidnitz—Freiburg mit Groß Mochbern, Schmolz und Sadowitz; Niederschl.-Märkische mit Klein Mochbern, Mariahöfchen und Neufirch; Breslau—Stettin mit Schmiedefeld und Herrnpotisch; Breslau—Posen mit Pöpelwitz, Dsowitz u. Weidenhof; Rechte-Oder-Ufer mit Haltestelle Schottwitz und Zweigbahn bis Trebnitz; Breslau—Carlsmarkt—Oppeln mit Brodau, Tschednitz, Kottwitz, Tschirne und Meleschowitz; die Nebenbahn Laszkowitz-Bekern—Meleschowitz—Wüstendorf mit den Stationen Meleschowitz, Clarenbranst, Groß Nädlig und Wüstendorf (Wüstendorf—Schottwitz ist im Bau); die Nebenbahn Koberwitz—Heidersdorf mit den Stationen Koberwitz, Schönbankwitz und Buchwitz; die Nebenbahn Breslau—Trebnitz mit Carlowitz, Rosenthal, Lilienthal u. Prottsch-Weide.

Fabriken landwirtschaftl. Maschinen, Ölfabriken, Dampfsägemühlen u. Mühlenbauanstalten in Breslau; Fabriken chemischer Düngemittel zc. in Breslau, Cosel, Goldschmieden, Dsowitz und Woischwitz;

chem. Fabrik für Teerprodukte in Klein Mochbern; Mehlmühlen in Breslau, Arnoldsühle, Clarenkrant, Hartlieb, Jäschkowitz, Krichen, Lohe, Groß Nädliß, Pilsniß, Prottsch, Romberg, Rosenthal, Sadewitz, Schalkau, Schillermühle, Schottwitz, Stabelwitz, Tinz, Tschelnitz, Wangern, Weidenhof, Wirrwitz; Rüben-Zuckerfabriken in Klettendorf, Peterwitz, Buschkowa, Rosenthal, Schmolz, Schottwitz, Tschauhelwitz; Rübindarren in Kentschlau, Klein Mochbern und Schwoitsch; Stärkesabriken in Breslau; Brauereien in Breslau, Gnichwitz, Grüneiche; Mälzereien in Breslau, Domschau; Molkereien in Breslau, Mellowitz, Rniegnitz, Reppline, Rothfürben, Schlang und Wilttschau; Zichorienfabriken in Breslau, Klein Mochbern und Oltaschin; Flachsaufbereitung Genossenschaft in Tschirne; Kammgarnspinnereien in Breslau u. Stabelwitz; Rübenblätter- und Kartoffel-trocknung in Guhrwitz, Lorankwitz, Paschwitz und Wessig; das Elektrizitätswerk Schlesien A.-G. in Breslau 13 mit den Kraftwerken in Tschelnitz Kr. Breslau und Mölke Kr. Neurode liefert elektrische Energie für den Landkreis.

Bildungsanstalten in Breslau: Staatl. Universität; Staatl. techn. Hochschule; Staatl. Friedrichsgymnasium mit Reformschule (ref.), St. Matthiasgymnasium (f.), König-Wilhelm-Gymnasium (sim.), Elisabethgymnasium (ev.), Magdalengymnasium (ev.), Johannesgymnasium (sim.), Gymnasium u. Realgymn. zum heiligen Geist mit Reformanstalt (ev.); Realgymnasium am Zwinger (sim.); Oberrealschule; 2 ev., 1 f., 1 parität. Realschule; 3 städt. höhere Mädchenschulen a) Viktoriafschule: Lyceum u. realgymnasiale Studienanstalt, b) Augusta-fschule: Frauenschule u. realgymnasiale Studienanstalt; c) Cecilienfschule: Oberlyceum u. Seminarübungsfchule; Städtische Frauenberufsfchule; 13 priv. höhere Mädchenschulen; 2 ev., 2 kath. Knaben-, 4 ev., 1 kath., 1 parität., 1 sim. Mädchenmittelschulen; 1 staatl. Lehrer-, 1 staatl. Lehrerinnenseminar (f.); Oberlyceen von Frl. Wartensleben fr. Ault (ev.), Frl. Höhnen (f.); Lyceen von Frl. Gontschi, Frl. Ulming, Frl. Joachimsthal, Frl. Klug, Fr. Lange, Frl. Pawel, Frl. v. Zawadzky, der Ursulinen; 3 Lehrer-Präparandenanstalten, darunter 1 ev.; Vorbereitungsanstalten für höhere Schulen von Dr. Gudenatz, Goettgens, Jock; Real- und Gymnasial-Vorbereitungsfchule von Dr. Mittelhaus; 1 staatl. Akademie für Kunst und Kunstgewerbe mit Seminar für Zeichenlehrer und -Lehrerinnen; 1 pädagogisches Seminar für höhere Schulen; 1 staatl. Baugewerkschule; 1 staatl. höhere Maschinenbaufchule; 1 Taubstumm- und 1 Blinden-Unterrichtsanstalt; städt. gewerbl. u. kaufm. Fortbildungsfchule; Handwerker- und Kunstgewerbeschule; Handelsfachschule des kaufm. Vereins; Drogistenfachschule. — Im Landkreise: Höhere Mädchenschule der Ursulinerinnen in Carlowitz; Privat-Mittelschule für Knaben und Mädchen in Brockau (Leiterin Frau Rektor Emilie Schmit geb. von Gjug); ländl. Fort-

bildungsschulen in Klettendorf, Groß Mochbern, Neukirch, Rosenthal, Rothfürben, Kl. Tschansch und Gr. Tschansch; gewerbliche Fortbildungsschule in Brockau.

Kreisstadt Breslau.

Landgericht: Breslau. Amtsgerichte: Breslau und Canth.

Landrat [F Ring 12032 bis 12035]: Dr. Herrmann.

Kreis Syndikus: Strachler.

Kreissekretäre: Garboß, Rechnungsrat; Dornblüth.

Kreisamtssekretäre: Zölsel u. Jäschke.

Kreisversicherungsoberssekretär: Brzosa.

Kreisasse: Stahn, Rechnungsrat; Harms, Rentmeister.

Kreisaußschuß: Bürodirektor Rudolph; Obersekretäre Fajta und Sroczynski; Sekretär Franzke; Kassendirektor Bertermann.

Kreis kommunalkasse: Rendant Blache; Gegenbuchführer Sandek, Kassensoberssek.

Kreisparlasse: Feuerstein, Rendant; Mitsche, Gegenbuchführer.

Kreisversicherungs kommissar: Baumgarten.

Kreisärzte: Landfr. Dr. Münzberg [F Ring 7358]. — Stadfr. Dr. Wolffberg [F Ring 7358]. — Stadfr. Dr. Wolfberg, Geh. Med.-R. [F Dhle 914], Dr. Hauschild, Geh. Med.-R. [F Ring 10533].

Regier.- u. Veterinär rat [F Ring 1984]: Ruff.

Kreistierärzte: Landfr. Rindler [F Ring 738]. Stadfr. (Schlachthof) Sporleder, Veterinär rat [F Ring 1582]; (Westbez.) Becker, Veterinär rat; (Ostbezirk) unbesetzt.

Kulturbauamt [F Dhle 1818]: Jacob, Reg.- u. Baurat.

Katasteramt: Landfr.: Sypli, Katasterkontrollleur; Paschke, Katasterkontrollleur; Rössner, Katastersek. — Stadfr.: Feige, Steuerinspektor.

Stadtschulräte: Dr. Lauterbach u. Zillmer.

Kreis schulräte: Landfr. Dr. Mugel; Stadfr. ev. West: Kionka, Ost: unbesetzt; kath. Dr. Hemmerle.

Wasserbauamt [F Ring 6940]: Roy, Baurat.

Hochbauamt: I (Stadfr.) Markgraf, Reg.- u. Baurat; II (Univer.) Buchwald, Baurat; III (Kreis Breslau Land, Brieg, Neumarkt, Dhlau, Strehlen) Herrmann, Reg.- u. Baurat; IV (Kreis Guhrau, Militisch, Trachenbg., Steinau, Trebnitz, Wohlau) May, Baurat.

Kreisbauamt: Thilo, Kreisbaumeister; Obersekretär: Wiehle; Sekretär Postulla.

Gewerbeaufsichtsamt: Breslau Ost: Kaufmann, Gewerberat [F Ring 6066]; Breslau West: Kawka, Gewerberat [F Ring 8156]; Breslau Land (Kreis Breslau Land, Guhrau, Neumarkt, Steinau, Wohlau) Böhm, Gewerberat [F Ring 9966].

Finanzamt [F Ring 5317]: Dr. Thal, Ob.-Reg.-Rat.

Kulturamt f. d. Kr. Breslau Stadt u. Land, Militisch, Neumarkt, Trebnitz, Wohlau [F Ring 2307]: Ziaja, Reg.- u. Kulturrat.

I. Selbständige Gutsbezirke.

1. Albrechtzdorf, Ritterg. m. Rustikalbesitz. P. T. Buschkowa 4 km; F6 Rankau (Kr. Nimptsch); E. Albrechtzdorf (Perf.) u. Buschkowa (Fracht); A. St. Albrechtzdorf; Ag. Canth; eK. Rankau; kK. Wirrowitz. Bes.: Ernst-Albert von Mutius, Major a. D., 33. Groß Sägewerh b. Buschkowa, F 14 Rankau. Familienbesitz f. 1817. (Siehe auch Nr. 1228, 1235, 1261).

Inspektor*: Wilde. — 1 Misset. Fläche 371 ha: 319 Acker, 23 Wiesen, 10 Holz, 6 Park, Gärt., 13 Hof, Teiche, Anland u. — Grdst.-N.-E. 11032 A. Rote Ostriesen. Merinosfleischschafe. Rübenbau.

2. Althofnaß, Ritterg. P. T. Althofnaß; E. Breslau Spthbf. 8 km, f. Fracht Brockau 5 km; A. St. Ottwitz; Ag. F Dhle 150. Breslau; eK.

- Breslau (Königin Luise Gedächtniskirche); kK. Tschansch.
 Besitzer: Kurt Wagner.
 Postcheckkonto Breslau Nr. 40 081.
 Fläche 46,7 ha: 6 Acker, 18 Wiesen, 11 Wasser, 8 Holz, 1,5 Gärten, 2,2 Hof zc. — Grdst.-N.-G. 882 *M.*
 Obst- u. Beerenpflanzungen.
- 3. Arnolds-mühle**, Ritterg. m. Müh-
 lengrdbst. P. T. A. St. eK. Herrmanns-
 dorf (Wz. Breslau) 2 km; F 51 (Gut
 u. 270 (Mühle). E. Deutsch Lissa
 3,5 km; kK. Neufirch; Ag. Breslau.
 Bes.: Georg von Roeder, Oberstlt. a. D.
 Nutzpflanzber. in (oersüggäber.): Wm. Frau
 Major Martha von Roeder, geb. von
 Münchhausen.
 Insp.: Ernst Wolf in Rathen (Nr. 784).
 Fl. 61,61 ha: 25,46 Acker, 29,15 Wiesen,
 2,25 Gräferrei, 0,35 Wasser, 1 Holz,
 2,75 Garten, 0,15 Hof zc.
 Grdst.-N.-G. 1575 *M.* — Wassermühle.
- 4. Baara**, Ritterg. (m. Stellen 1, 2,
 3, 4). P. T. F 26. E. eK. Schmolz
 3 km; A. St. Peterwitz; Ag. Bres-
 lau; kK. Zäschgüttel.
 Besitzer: Eugen von Tempky.
 Familienbesitz seit 1858.
 Postcheckkonto Breslau 20490.
 Insp.: Cornel Rmet.
 Fläche (einschl. ob. Stellen) 91,5 ha:
 87,5 Acker, 2 Wiesen, 2 Park, Hof zc. —
 Grdst.-N.-G. 2571 u. 114 *M.*
 Stellen 1, 2, 3, 4: Bes. Frau Maria von
 Tempky.
 Beteil. an Zuckerrabrik Peterwitz. — Milch-
 wirtschaft: schwarzw. ostpr. Rindvieh.
 Schweinezucht. — Weizen- u. Rübenbau.
- 5. Barthelu**, Ritterg. P 16. F. T.
 Ag. kK. (Dom) Breslau 5 km;
 E. Breslau Hptbhf., f. Fracht Bres-
 lau Ost; Dampferstat. Wilhelmshä-
 pfen; A. St. eK. Schwoitsch.
 Besitzer: Der preuß. Staat (vertreten
 durch den Oberpräsidenten der Pro-
 vinz Niederschlesien).
 Oberinsp.*: Althaus in Schwoitsch.
 Fläche 214 ha: 98 Acker, 61 Wiesen,
 41 Holz, 7 Wasser, 7 Hof zc.
 18 ha an die Stadt Breslau verpachtet.
 Grundst.-N.-G. 4203 *M.*
 In Aufteilung begriffen.
- 6. Benkwitz**, Ritterg. m. Rustikalbes.
 in Radwanitz, Brockau u. Tschansch.
- P. T. E. Brockau 1,5 km; F 20.
 kK. Rattern (Kr. Breslau); A.
 St. Kl. Sägewitz; eK. (St. Christoph.)
 Ag. Breslau.
 Bes.: Konsul S. Schottländer'sche Erben.
 Pächter (56 ha): Viktor Schottländer,
 Kl. Sägewitz (Nr. 166).
 Fläche 162 ha: 85 Acker, 57 Wiesen,
 2,5 Weideland, 1 Wasser, 7,5 Park u.
 Garten, 9 Hof zc.
 Grdst.-N.-G. 5400 *M.*
- 7. Bischofswalde**, Dominialg. P 16.
 T. Breslau 3 km; F Breslau
 Ring 10906 (Huth) u. 11982
 (Paul L.). E. Ag. Breslau 3¹/₂ km;
 A. St. Schwoitsch; eK. (Luther),
 kK. (Kreuzf.) Breslau.
 Bes.: Maria Huth, geb. Langner (etwa 20
 ha) u. die Gustav Langner'schen Erben.
 Verfügungsberechtigt: Paul Lang-
 ner, Amtsvorsteher.
 Fläche 130 ha: 70 Acker, 18 Wiesen,
 2 Weide, 3 Wasser, 10 Holz, 1,5 Garten,
 25 Landhausgelände, 0,5 Hof zc.
 Grundst.-N.-G. 3225 *M.* Holl. Vieh.
 Gastwirtschaft Schaffgotschgarten.
 2 Ringof.-Dampfziegeleien (bis 10 Mill.)
 Inh.: Major a. D. Georg Huth.
- 8. Bogenau**, Ritterg. m. Rustikalbes.
 P. T. E. kK. Wangern 3 km; F 36
 (Bes.) u. 17 (Pächter) Rothsfürben;
 A. St. eK. Wittschau; Ag. Breslau.
 Bes.: Dorotheus Kracker von Schwarzen-
 feldt, Gesandter u. bevollm. Minister,
 33. in Bogota i. Columbien.
 Bevollm.: Elisabeth Kracker von
 Schwarzenfeldt, geb. v. Koschembahr.
 Pächter: August Brauner in Groß
 Willtau, Kr. Nimptsch (i. a. Nr. 2112).
 Bevollm.*: Karl Brauner. — 1 Assst.
 Postcheckkonto Bresl. 38784.
 Fläche 331,5 ha: 280 Acker, 14,5 Wiesen,
 16 Holz, 21 Park, Gärten, Hof zc.
 Grdst.-N.-G. 7562 *M.*
 Anteil an der Brieger Zuckerriederei.
 Starker Zuckerrübenbau.
- 9. Brockau**, Ritterg. m. 1 Wortw. P.
 T. A. St. E. eK. kK. Brockau; Ag.
 F Ring 3890 Breslau.
 Bes.: Franz Walter, Nittmsfr. d. N. a. D.
 Familienbesitz seit 1834.
 Insp.*: Schubert. — 1 Assst.
 Fläche 264 ha: 236 Acker, 14 Wiesen,
 8 Park und Garten, 6 Hof zc.
 Grdst.-N.-G. 9108 *M.* — Rübenbau.

10. Friedewalde-Cawallen, Ritterg. P 16. T. Breslau 5 km; F Ring 6963 Breslau; E. Schottwitz 0,5 km; A. St. eK. Schwoitsch; kK. Hundsfeld; Ag. Breslau.

Bes.: **Der preuß. Staat** (vertret. durch den Oberpräsident. d. Prov. Niederschlesien).
Gutsverwalter: Inspektor* Wilh. Schubert in Friedewalde.

Wkto: Schles. landsch. Bank, Breslau.
Fläche 208 ha: 110 Acker, 90 Wiesen, 1 Wasser, 2 Gärten, 5 Hof zc.

Grundst.-N.-G. 3947 M.

11. Gallowitz, Ritterg. m. Freistellen. P. F 4 (Schloß) u. 25 (Wirtschaftsamt). kK. Rothfürben 4 km; T. A. St. Gallowitz; Ag. Breslau; eK. Wiltschau; E. Rothfürben u. Domschau je 4 km.

Besitzer: **Emil von Lieres und Wilkau**, Rittmeister a. D.

Familienbesitz seit 1840.

Inspr.*: Haude. — 1 Sekret., 1 Assist.
Fläche 308 ha: 258,9 Acker, 19,8 Wiesen, 7,7 Holz, 5,7 Park, Gärten, 3,7 Weide, 12,2 Hof zc. — Grdst.-N.-G. 8727 M.

Abmelfwirtschaft. — Stammzucht des deutsch. Edelschweins. — Rübenbau. — Beteil. a. d. Gen.-Brennerei Wiltschau. u. a. d. Gen.-Zuckersb. Tschauhelwitz.

12. Gnichwitz, Fideikommiß-Ritterg. mit den Vorwerken **Althof, Annahof** u. mehreren Allodialstellen. P. T. F 2 (Dom.). A. St. eK. kK. Gnichwitz (Kr. Breslau); E. Puschkowa 4 km; Ag. Canth.

Besitzer: **Johann-Ernst Graf von Saurma-Zeltisch**, Fideikommißbes. auf Zeltisch (Nr. 1106).

Pächter: **C. B. von Raehrich** auf Puschkowa (Nr. 85 u. ff.).

Direktor: **B. Kaestner** in Guhrwitz, Amtsvorst. (Amt Gnichwitz).

Inspektor*: **Heinr. Kawatschek**.
1 Assistent; 1 Förster.*

Fläche 790 ha: 666 Acker, 36 Wiesen, 7 Weideland, 56 Holz, 25 Hof zc.

Grundst.-N.-G. 24 900 M.

Brauerei (verpachtet). — Starker Rübenbau. — Verbindung m. d. Zuckersabrik Puschkowa durch eigene Kleinbahn.

13. Goldschmieden, Ritterg. P. T. F 4. E. (Vorwärtsverkehr) kK. Deutsch Dissa 1 km; A. St. eK. Hermannsdorf; Ag. Breslau.

Bes.: **Schles. Landgesellschaft m. b. H.** in Breslau 2, Grünstraße 46.

Gutsverw.*: **Reichelt**. — 2 Assist.

Fläche 191,1 ha: 139,5 Acker, 25,8 Wiesen, 2,8 Weide, 5,3 Wasser, 3,1 Holz, 4,6 Park, 2,2 Garten, 8 Hof zc.

Grdst.-N.-G. 2714 M. — Dstriesen. Saatgutwirtschaft. — Kleinsiedlung.

14. Brunau, Rittg. m. Rustikalbes. in Brunau, Rattern u. Radwanitz. P. T. F 9. Rattern (Kr. Breslau) 3 km; E. Rattern 3, Schönborn 2,5 km; A. St. eK. Sillmenau; Ag. Breslau; kK. Rothfürben.

Besitzer: **Gottfried von Lieres und Wilkau**, Oberlt. a. D.

Inspektor*: **Gust. Preiß**. — 1 Assist., 1 Förster.

Fläche 254,4 ha: 226,4 Acker, 8 Wiesen, 6,5 Holz, 2,5 Park u. Garten, 11 Wege, Unland, Gräben, Hof zc.

Grundst.-N.-G. 7400 M. — Rübenbau. Belgische Pferdezucht. Oldenb. Rüche.

Milchverkauf nach Breslau.

15. Haidänichen, Ritterg. m. Rustikalbesitz. P. T. F 14. E. Koberwitz (Kr. Breslau) 4 km; E. eK. Domschau 3 1/2 km; A. St. kK. Tinz; Ag. Breslau.

Besitzerin: **Frau Elisabeth von Bemberg-Flamersheim**, vw. v. Schaaffhausen, geb. v. Wülfing. — Familienbes. j. 1830.

Inspektor*: **Georg Müde**.

Fläche 142,5 ha: 114 Acker, 5 Wiesen, 7,3 Holz, 3,7 Weide, 2,5 Park, 3 Garten, 7 Hof zc. — Grdst.-N.-G. 4362 M.

Bered. Lbschwein (Herbb.). — Rübenbau.

16. Herrnpotfch, Ritterg. m. Vorm. **Johaunisberg**. P. T. E. eK. Herrnpotfch (Kr. Bresl.); A. St. Stabelwitz; Ag. Breslau; F 42. kK. Deutsch Dissa.

Besitzer: **Krankenhospital Allerheiligen** in Breslau (seit 1552).

Pächter d. Ag. Herrnpotfch: **Richard Baumert**, d. Wks. **Johaunisberg**: Viehhändler **Fritz Thon** in Deutsch Dissa. F 151.

Holzung mit Forst Peiskerwitz, Kr. Neumarkt, wirtschaftlich verbunden.

Fläche 708,5 ha: 435,8 Acker, 51,8 Wiesen, 16,9 Weide, 12,9 Wasser (Weistrieb), 101,3 Holz, 1 Garten, 51 Pflegehausgrundst., 7,3 Rieselfeld, 30,5 Hof zc.

Grundst.-N.-G. 14 610 M.

Städt. Pflegehaus (Oberinsp.* Dpolska).

- Rindviehzucht: Ostpreußen u. Bayern.
Rübenbau. Gründüngung. Hackkultur.
- 17. Jackschönau**, Ritterg. P. T. F 28.
Roberwitz (Kr. Breslau) 5 km; A.
St. kK. Jackschönau; eK. Wiltschau;
Ag. Breslau; E. Schönbankwitz 3 km.
Besitzer: Wilhelm von Stegmann und
Stein, Rittmstr. a. D., Landesältester.
Stsverw.: Postcheckkonto Bresl. 2079.
Inspektor: Meyer.
Fläche 369,8 ha: 326,4 Acker, 21,7 Wie-
sen, 13 Holz, 0,3 Wasser, 2,3 Park,
Garten, 6,1 Hof zc.
Grundst.-N.-G. 10 926 M.
Schwarzw. Niederungsvieh. Engl. ×
Landschwein. Belg. Fohlen zu eigen.
Bedarf. — Hackfruchtbau. — Beteiligt
an der Genossenschaftsbrennerei Wilt-
schau und der Zuckerraffinerie Tschaukel-
witz G. m. b. H.
- 18. Jäschkowitz u. Tschirne**, Rittergüter
m. Borm. **Karlshof** u. Freigut Nr. 1
Tschirne (105 ha). P. E. Tschirne
(Kr. Breslau) 2,5 km; T. F 2.
eK. Großnädliß 3 km; Ag. Breslau
18 km; A. St. Jäschkowitz; kK.
Meleschowitz.
Besitzer: Krause'sche Erben.
Generalbev. u. Pächter: Herbert v.
Delfsen, Optm. d. N. a. D. (s. auch
Nr. 756). Inspektor*: May. 2 Assst.
Rentmeister*: Mahler. Förster*:
Moese. Brennereierwalter*: Grett.
Fläche 482 ha: 300 Acker, 60 Wiesen,
29 Holz, 3 Wasser, 18 Korbweiden,
41 Gräben u. Gewässer, 16 Straßen,
Wege, 9 Park u. Garten, 6 Hof zc.
Grdfst.-N.-G. 9509,25 M. — Brennerrei.
Mahlmühle. — Rote Ostfriesen und
schwarzbuntes Niederungsvieh. Dtsch.
Edelschwein, Stammzucht.
Dampfsflug. Gründüngung.
- 19. Rattern I** (geistlich), Ritterg. P. T.
F 1. E. kK. Rattern (Kr. Breslau);
A. St. Tschetschnitz; Ag. Breslau; eK.
Sillmenau.
Besitzer: Johannes Graf v. Saurma-
Zeltsh'sche Erben.
Bevollm.: Hubertus Graf v. Saurma-
Zeltsh auf Sudau (Nr. 2131).
Familienbesitz seit 1842.
Pächterin: Ww. Frau Bertha Koller,
geb. Silberbauer.
Postcheckkonto Breslau 1299.
Insp.*: Willy Bormann. — 1 Assst.
- Fläche 172 ha: 135 Acker, 22 Wiesen,
1 Holz, 3 Korbweiden, 5 Spargelanl.,
6 Rhabarberanlagen.
Grundst.-N.-G. 4575 M. Ostfriesen,
Ammerländer Schweine, Karakul-
schafe. — Weizen- und Rübenbau.
- 20. Rattern II** weltlichen Anteils,
Ritterg. P. T. F 2. E. kK. Rattern
(Kr. Breslau); A. St. Tschetschnitz;
Ag. Breslau; eK. Sillmenau.
Besitzerin: Ww. Frau Polizeipräsident
Alice Lewald, geb. v. Staudy.
Generalbevollm.: Reg.-Assessor a. D.
Georg Lewald in Rattern.
Familienbesitz seit 1871.
Inspektor*: Luber.
Fläche 257 ha: 215 Acker, 34 Wiesen,
6 Park und Gärten, 2 Hof zc.
Grundst.-N.-G. 7 911 M.
- 21. Rottwitz**, Rest der ehem. Staats-
domäne. P. T. A. St. Rottwitz (Kr.
Breslau); F 2 Märzdorf (Kr.
Dhlau); E. Rottwitz (Pers.) und
Sambowitz (Fracht) 6,4 km; Ag.
Bresl.; eK. Zedlitz; kK. Margareth.
Besitzer: Carl Gibis.
Postcheckkonto Breslau 24378.
Fläche 35 ha: 22 Acker, 10 Wiesen,
1 Park, 1 Gärten, Hof zc.
Grundst.-N.-G. etwa 700 M.
Ostpreussisches Milchvieh.
- 22. Rottwitz**, Staatl. Oberförsterei
mit 9 Förstereien: **Rottwitz
I u. II, Tschetschnitz, Margareth
Strachate u. Clarenkrantz** (Kr.
Breslau), **Daupe, Zedlitz u. Walke**
(Kr. Dhlau), u. **Mehltheimer** (Kr.
Strehlen). P. T. F. St. Rottwitz (Kr.
Breslau); E. Rottwitz (Pers.), Sam-
bowitz (Fracht) 6 km; Ag. Breslau,
Dhlau u. Strehlen; eK. Zedlitz; kK.
Margareth; A. Rottwitz, März-
dorf, Rudau, Tschirne, Rattern u.
Niegersdorf.
Besitzer: Preuß. Forstfiskus.
Revierverm.: Forstmeist. Jaenisch,
Amtsvorst. in Rottwitz. 16 Förster (8*).
Fläche 3822 ha: 352 Acker u. Wiesen,
3356 Holz, 114 Unland, Hof zc.
Grundst.-N.-G. 48 550 M.
- 23. Rrichen**, Ritterg. P. T. F. E. A.
St. eK. Großnädliß 1½ km; Ag.
Breslau; kK. Margareth.

- Bes.: Dr. jur. **Erich Bleul** in GroßMädliß.
 Inspektor*: Munder.
 1 Berwalter*, 1 Wffist.
 Fläche 225 ha: 167 Acker, 35 Wiesen, 15 Holz, 1 Wasser, 3 Park, 2 Gärt., 2 Hof zc. — Grundst.-N.-G. 3825 *M.*
 Zugochsenhaltg. — Rüben- u. Kartoffelb.
- 24. Krieblowitz**, Fideikommißherrschaft m. Scholtisei **Woignitz**. P. T. F 25 (Rentamt) u. 49 (Schloß). E. Ag. eK. Canth (Kr. Neumarkt) 3,5, Vhf. 5 km; A. St. Schosniz; kK. Polznitz.
- Bes.: Gebhard Fürst **Blücher v. Wahlstatt**.
 Generalbev.: Geh. Justizrat Feige in Breslau, Tauentzienstr. 28 F Ring 1598.
 Rentmstr.*: Konst. Kraus. — 2 Först.*
 Inspektor*: M. v. Blach. — 2 Wffist.
 Fläche 756 ha: 431 ha Acker, 116 ha Wiesen, 177 ha Holz, 1 ha Weideld., 23 ha Wege u. Wasser, 8 ha Hof zc.
 Grundst.-N.-G. 21 784 *M.*
- 25. Lanisch**, Ritterg. ist aufgeteilt.
- 26. Leipe**, Ritterg. P 12. Ag. Breslau; T. E. Dsowitz (Kr. Bresl.) 2,5, Vhf. 1 km; F 10. eK. Hünern (Kr. Trebnitz); A. St. kK. Weidenhof.
- Bes.: Frau Gutsbes. Auguste **Kalms** in Leutmannsdorf u. Frä. Pauline **Günzel** in Breslau 1, Graben 69/71.
 Bevollm.: Robert **Günzel** in Breslau 2, Hubenstr. 5b.
 Inspektor: Albert **Kalms**.
 Fl.: 50 ha: 43 Acker, 6 Wiesen, 1 Hof zc.
 Grundst.-N.-G. rd. 800 *M.*
- 27. Magnitz**, Fideikommiß mit Vorw. **Ober Wiltzschau** (u. Gut Nr. 18 in **Domschau** [j. Nr. 143]). P. T. F 9 (Schloß) u. 31 (Gntskanzlei). E. A. St. Roberwitz (Kr. Breslau) 2,5 km; E. eK. Domschau 2,5 km; Ag. Breslau; kK. Bettlern.
- Bes.: Berw. Fran Maria vom **Rath-Magnitz**. — Familienbesitz seit 1877.
 Pächter: vom **Rath**, Schoeller & Stene, G. m. b. H. in Klettendorf.
 Oberinspektor*: Beninde. 1 Wffist.
 Fläche 337 ha: 312 Acker, 2 Holz, 1 Wiese, 22 Hof zc.
 Grundst.-N.-G. rd. 10 400 *M.* — Rübenbau. Mastviehhaltung u. Milchwirtschaft.
- 28. Malkwitz**, Ritterg. m. Rnstikalbes. P. T. A. St. kK. Malkwitz (Wz. Breslau); F 20. eK. Schmolz; E. Sadewitz 2 km; Ag. Breslau.
- Besitzer: Otto **Steuer**, Lt. d. Ldw. a. D. Familienbesitz seit 1839.
 Postcheckkonto Breslau 2542.
 Insp.*: Heinr. **Richberger**. — Rechnungsführer, 1 Förster.
- Fläche 409,2 ha: 290,7 Acker, 43,4 Wiesen, 37,3 Holz, 14,1 Weide, 11,1 Hof zc.
 Grundst.-N.-G. 12 686 *M.*
- Distries. Stammherde der Herdbuchgef. für schwarzb. Niederungsvieh, Zuchtbullenverk., Weideaufzucht. — Mitgl. d. Weidegenoss. Ob. Wiefenthal. Der Landwirtsch.-Kammer angeschlossene Saatgutwirtschaft.
- 29. Mariahöfchen**, Ritterg. (u. Nr. 59), P. T. Schmiedefeld (Kr. Breslau) 1,5 km; A. St. Kl. Gandau; E. (Pers.) Mariahöfchen, Schmiedefeld 1,5 km u. Klein Mochbern 1,5 km, (Fracht) Mochbern u. Schmiedefeld; F Ring 9503. Ag. eK. (St. Paulus) kK. (St. Nikolai) Breslau.
- Bes.: 1) Frau **Fanny von Wallenberg**, geb. v. Wenzky u. Peterzshende in Breslau 18, Scharnhofstr. 19, 2) **Erich von Wallenberg**, Rittmstr. a. D. in Mariahöfchen (Bevollmächtigter), 3) **Paul von Wallenberg**, Korvettenkapitän a. D. in Burkersdorf b. Oberweistritz (Kr. Schweidnitz), 4) **Anna Hertha Baum**, geb. von Wallenberg, in Marienberg 41, Post Rothkreuz (Bez. Rempfen), 5) **Siegfried von Wallenberg**, Rittmstr. a. D. in Schön Elguth, Post Kapzd. (Kr. Trebnitz), 6) **Günther von Wallenberg**, Lt. a. D. u. Bankbeamter in Breslau 13, Kaiser-Wilhelm-Str. 84.
 Inspektor*: Rich. Müller.
 1 Rechnungsf., 1 Wffist.
 Fläche 178 ha: 151 Acker, 18 Wiesen, 2 Holz, 7 Hof zc.
 Grundst.-N.-G. 4854 *M.*
 Zuckerrüben-, Rübensamen-, Flachs- und Gemüsebau.
- 30. Maffelwitz (Groß u. Klein)**, Rittergut m. Rnstikalbes. P. T. F. Pilsnitz (Kr. Breslau) 1 km; E. eK. Herrnpotisch 4 km; Ag. kK. (St. Nikolai) Breslau; A. St. Stabelwitz.
- Besitzer: Kammerherr zc. **Günther von Woyrsch** auf Schwanowitz (Kr. 195).
 Oberinspektor*: Bredow.
 1 Wffist., 1 Brennereiverw., 1 Forstthüter.

- Fläche 505 ha: 260 Acker, 60 Wiesen, 27 Weide, 95 Holz, 8 Park, Gärten, 36 Wasser, 19 Hof zc.
 Grundst.-N.-G. 8757 *M.* — Brennerei.
 Dstpr. Rindv. — Kartoffel- u. Roggenb.
- 31. Meleschowitz, Rittergut, P. E. A. St.**
 kK. Meleschowitz (Kr. Breslau); T. F 26. eK. Laschowitz (Bz. Breslau) 2 km; Ag. Breslau.
 Besitzer: Franz Stephan.
 Inspektor: Konrad. — 1 Assistent.
 Fl. 165 ha: 110 Acker, 15 Wiesen, 30 Weide, 2 Wasser, 2 Holz, 4 Park, Garten, Hof zc.
 Grundst.-N.-G. rd. 2000 *M.* Dauerweiden.
 Schwarzb. Herde, Verkauf von Milchkuhen, Jungvieh und Zugochsen.
 Schwere Kohlen.
- 32. Nädliß (Groß), Ritterg. m. Borw. Schüßliß. P. T. F 21. A. St. eK.**
 Groß Nädliß; E. Groß Nädliß $\frac{1}{2}$ km; Ag. Breslau; kK. Clarenkrant.
 Besitzer: Dr. Erich Wien.
 Postcheckkonto Breslau 28299.
 Inspektor*: Böhm.
 Rechnungsf.: Schneider.
 1 Brennereiw.*; 1 Hofverm.*
 Pächter von Bw. Schüßliß: Fischer Gerlach.
 Fläche 450 ha: 350 Acker, 60 Wiesen, 18 Holz, 3 Wasser, 7 Park, 12 Hof zc.
 Grundst.-N.-G. 6500 *M.*
 Dampf-Brennerei (92 000 l). Elektr. Betrieb u. Beleuchtg. — Ostfriesenkreuzg., Zugochsen und starke Jungviehhaltung.
 Milch von 70 Kühen nach Breslau. — Rüben- und Kartoffelbau.
- 33. Neukirch, Ritterg. P. T. E. A. St.**
 kK. Neukirch (Bz. Breslau); F 128 Deutsch Bissa; Ag. Breslau; eK. Herrmannsdorf.
 Bes.: Bw. Frau Dr. Marie Herda, geb. Schreyer, Frä. Johanna Schreyer und Major a. D. Walter Herda, letzter verfügungsberecht. Familienbesitz seit 1864.
 Postcheckkonto Breslau 34055.
 Saatzuchtletter: Reinhold Heinrich in Neukirch Villa Erna.
 Inspekt.: Martin Boed. — 1 Assistent.
 Fläche 137,5 ha: 120 Acker, 11 Wiesen, 0,1 Wasser, 1,5 Gärten, 4,9 Hof zc.
 Grundst.-N.-G. 2790 *M.* Beteil. an d. Zuckersf. Maltzsch. — Milchwirtschaft.
 Der Ldw.-Kammer angechl. Saatzuchtwirtschaft.
- 34. Olbern (Klein), Fideikommiß. P. T. E. A. St. Schönborn (Bz. Breslau) 1 km; F 25. kK. Rattern (Kr. Breslau); Ag. eK. (St. Salvator) Breslau.**
 Besitzer: Karl von Gossow-Reinhart auf Schönborn, Rittmeister a. D.
 Familienbesitz seit 1770.
 Oberinsp.: Standke in Schönborn.
 Fläche 176 ha: 162 Acker, 6 Wiesen, 5 Holz, 3 Hof zc.
 Grundst.-N.-G. 5356 *M.* — Zucht- u. Betriebsrichtung wie in Schönborn.
- 35. Oswitz, Ritterg. m. Gutsanteil Leipe u. Schäfersdorferwerk. P. T. A. St. kK. E. Oswitz (Kr. Breslau), Bhf. 4 km; Ag. eK. (Erlöserf.). F Ring 4883 Breslau.**
 Bes.: Stadtgemeinde Breslau (f. 1878).
 Generalpächter: August Schulz.
 Der Waldpark in Bw. d. Stadt, Beamter: Parkinspektor* Stolle.
 Fläche: 636,3 ha: 28,7 Acker, 10,6 Wiesen, 28,5 Weide, 0,5 Wasser, 399,3 Rieselland, 123,9 Waldpark, 9,7 Hauptzu- u. Ableiter, 1 Gärten, 24,1 Unland, Hof, Wege zc.
 Grundst.-N.-G.: 11798 *M.*
 Weidenzählerei, Fahrreihen- und Korbfabrikation. — Zucht belgischer Pferde u. reinbl. schwarzb. ostfries. Rinder.
 Pferdepension, Verk. von Stalldünger.
 Rieselfeldb., Verk. v. Weidenstäcklingen u. Rieselfoder.
- 36. Ottwitz, Ritterg. P. Breslau 8; F Ring 4133. T. Ag. eK. (Kön. Luise Gedächtniß.) kK. (St. Mauritius) Bresl.; E. Bresl. (Hptbh.), f. Güter Bresl. Ost je 8,5 km; A. St. Ottwitz.**
 Bes.: Wlth. Adameß, Major a. D. in Breslau 18, Lindenallee 12.
 Bevollm.: Oberinsp.* Walt. Cochon.
 Fläche 242 ha: 126 Acker, 88 Wiesen, 15 Weideland, 3 Holz, 5 Wasser, 1 Gärten, 4 Hof zc.
 Grundst.-N.-G. 6040 *M.*
- 37. Pasterwitz, Ritterg. mit Rustikal-ländereien in Jackshönuau, Bogenau u. Pasterwitz. P. T. A. St. eK.**
 Wiltzschau 2 km; E. Waugru 4 km; Ag. Breslau; kK. Priffelswitz; F 16 Nothsürben.
 Besitzer: Dr. jur. Kurt von Dieres u. Wilkau, vorm. Rgl. Kammerherr u. Ober-Regierungsrat a. D.
 Familienbesitz seit 1841.
 Inspektor*: Paul Jung.

- Fläche 210 ha: 170 Acker, 17 Wiesen, 2,8 Wasser, 12,7 Holz, Park, 1,7 Gärten, 4,2 Hof zc. — Grundst.-N.-G. 7292 *M.*
Wasserkraft (auß. Betr.) — Rübenbau.
- 38. Peltshütz**, Ritterg. m. Rustikalbes. in Peltshütz u. Wiltschau. P. T. F 33. E. A. St. Roberwitz (Kr. Breslau) 2 km; Ag. Breslau; eK. kK. Wiltschau;
Besitzer: **Georg Hehler**, Rittmeister d. Landw. a. D.
Inspektor*: **Ad. Dühring**. — 1 Assist.
Fläche 244,25 ha: 220,39 Acker, 11,26 Wiesen, 4,12 Wald, 1,89 Wasser, 4 Park u. Gärten, 2,59 Hof, zc.
Grundst.-N.-G. 6757 *M.* Feldbahnbetr. — Starker Rübenbau. Saatgutwirtschaft unter Kontrolle der Landwirtschaftskammer.
- 39. Pilsnitz**, Ritterg. m. Rustikalbes. in Cosel (20 ha). P. T. Pilsnitz (Kr. Breslau) 1 km; E. Schmiedefeld 4 km; A. St. Stabelwitz; F Ring 10149. Ag. eK. (St. Paulus) kK. (St. Georg) Breslau.
Bes.: **Generalfeldmarschall Renuß von Woyrsch'sche Erben**, verfügungsbe-rechtigt: Landschaftsdir. Günther von Woyrsch auf Schwanowitz (Kr. 195). Familienbesitz seit 1778. — 1 Förster*.
Pächter: **Dr. phil. Siegbert Klaus**. 1 Beamter.
Fläche 374 ha: 205 Acker, 58 Wiesen, 3 Weideland, 1 Wasser, 2 Kunstwiesen, 1 Spargelanlage, 1 Weidenwerber, 93 Holz, 5 Park, 2 Gärten, 3 Hof zc.
Grundst.-N.-G. 6176 *M.*
Schwarzb. Niederungsvieh (Herdbuch), Zuchtbullenverkauf, Weideaufzucht, Milchwirtschaft. — Zuckerrüben- und Flachsbau.
- 40. Pirscham**, Ritterg. m. d. Rustikalstellen Ottwitz Nr. 17 u. Pirscham Nr. 1 u. 3. P. F Ring 7001. T. Breslau 1,4 km; E. Breslau Hptbhf. 5 km; A. St. Ottwitz; Ag. eK. (Rgn. = Luise-Gedächtn.) Breslau; kK. Kl. Eschanseh.
Besitzerin: **Stadtgemeinde Breslau**.
Gutsvorst.: **Ratsf. Nr. 1. Fröhlich**.
Amtslokal: Breslau 1, Dhlauiser 21.
Sprechst. in Pirscham Mittw. 4–5 Uhr.
Fl. 103,91 ha. — Grundst.-N.-G. 2812,65 *M.*
Die Gesamtfläche in Parz. verpachtet.
- 41. Pöpelwitz**, Ritterg. (im Stadtbez. Breslau) ist vollständig aufgeteilt.
- 42. Pollogwitz**, Ritterg. m. Rustikalbes. P. E. kK. Wangern 3 km; F 33. T. Nothfürben 7 km; A. St. Alt-Schliesa; Ag. Bresl.; eK. Wiltschau.
Besitzer: **Botho Pomme**, Rittmstr. a. D. Familienbesitz seit 1859.
Inspektor: **Adolf Becker**.
Fläche 238 ha: 224 Acker, 5 Holz, Park, Garten, 1 Weideland, 8 Hof zc.
Grundst.-N.-G. 7288 *M.*
Schles. Niederungsvieh, Stammherde. Rüben- und Weizenbau.
- 43. Priffelwitz**, Ritterg. m. Freig. Nr. 1. P. T. E. A. St. Wangern 6 km; F 52 Wäldchen (Kr. Strehlen); Ag. Breslau; eK. Markt Bohran; kK. Priffelwitz; E. Schönbankwitz (Fracht) 4 km.
Besitzer: **Georg Hicketier**, Optm. d. L. a. D. auf Priffelwitz, **Georg Hehler**, Rittmstr. d. L. a. D. u. Frau Margherita, geb. Hicketier, auf Peltshütz (Kr. 38.) Familienpachtung f. 1856. Bes. f. 1919.
Pächter: **Hauptm. a. D. G. Hicketier**.
Inspektor*: **Ernst Jäger**. — 1 Assist., 1 Brenneiverwalter.
Fläche: 385 ha: 337,5 Acker, 25 Wiesen u. Weide, 1 Wasser, 5 Holz, 2,5 Park, Garten, 14 Hof zc.
Grundst.-N.-G. 9439 *M.*
Dampfbrennerei mit Mühle f. d. Gutsbetr.
- 44. Prottsch**, Ritterg. P. T. eK. Günern (Kr. Trebnitz) 1 km; E. Döwitz 2½ km; Klnb. Prottsch-Weide ½ km, für Fracht Rosenthal 5 km; F Dhle 7422. Ag. Breslau 8 km; A. Weidenhof; kK. Prottsch; St. Rosenthal.
Bes.: **Ernst Hirschel**. — 1 Assistent.
Fläche 46,8 ha: 31 Acker, 4,5 Wiesen, 3 Wasser, 1,3 Gärten, 2 Park, 5 Hof zc.
Grundst.-N.-G. rund 700 *M.*
- 45. Rausern**, Ritterg. m. Schäferei- u. Waldborwerk. P. T. E. A. Döwitz (Kr. Bresl.) 3,5 km; F 13 Günern (Kr. Trebnitz); kK. Weidenhof; Ag. eK. (Erlöser) Breslau; St. Rosenthal.
Bes.: **Stadtgemeinde Breslau** (seit 1507).
Generalpächter: **August Schulz** in Döwitz.
Verwalter*: **Max König**. — 1 Assist.

- Forst in Verwaltung der Stadt. Förster*: Urban in Kaufern.
 Rieselmeisterei: Rieselbauwart* Rujch.
 Fläche: 861,3 ha: 177,9 Acker, 51,9 Wiesen, 8,9 Weideld., 1,8 Wasser, 298,3 Holz, 3,4 Garten, 2,1 Korbwd., 278,6 Rieselfelder, 12,4 Hauptzu- u. -ableiter, 27,2 Hof zc.
 Grdst.-R.-G. 17 880 *M.* — Schwarzb. ostfries. Stammherde. Jungviehzucht. — Starker Rübenbau, Rieselwiesen.
- 46. Reibnitz**, Ritterg. P.T.F 15. E.eK.
 Schmolz 3 km; A. St. Peterwitz; Ag. Breslau; kK. Jäschgüttel.
 Bes.: Berthold Hiescher, Hauptm. a. D. Familienbesitz seit 1863.
 Postcheckkonto Breslau 20925.
 Verm.*: Wilh. Lehmann.
 Fläche 146 ha: 133,6 Acker, 2,8 Wiesen, 1,8 Weide, 2,6 Holz u. Park, 1,2 Garten, 4 Hof zc. — Grdst.-R.-G. 4500 *M.*
 Schwarzbuntes Niederungsvieh.
 Genossenschaft bei der Zuckersfabrik Peterwitz, b. Bresl. Molkerei und der Kartoffelflockensfabrik Canth.
- 47. Reppline**, Ritterg. mit Rustikalbes. in Reppline und Tschauhelwitz.
 P.St.Reppline; T.F 5. eK. kK. Rothfürben; E. Rothfürben 4, Domschau 5 km; A. Gallowitz; Ag. Breslau.
 Bes.: Wilhelm von Lieres und Wilkau, Landrat a. D. u. Rittmeister b. R. a. D. Familienbesitz seit 1847.
 Inspekt.*: E. Rlose. — 1 Rechnungsf.*
 1 Förster* in Tschauhelwitz.
 Fläche 424,3 ha: 376,5 Acker, 21,3 Wiesen, 3 Weide, 11,1 Holz, 5,7 Park u. Garten, 6,7 Hof, Wasser, Uml. zc.
 Grundst.-R.-G. 13 114 *M.*
 Beteil. an d. Tschauhelwitzer Zuckersfabrik. — Ostpreuß. schwarzb. Milchviehherde. Zucht kaltbl. belg. Pferde.
- 48. Romberg**, Ritterg. mit Rustikalbes.
 P. T. F 28. E. Schmolz 5,5 km; A. St. Malchwitz; Ag. Breslau; eK. Herrmannsdorf; kK. Neutirch.
 Bes.: Hans Jesdinski, Lt. d. R. a. D. im ehem. Hus.-Reg. 4.
 1 Inspekt.*, 1 Rentmstr. in Schalkau.
 Fläche 229,2 ha: 145,8 Acker, 34 Wiesen, 2 Weidenkult., 10 Wasser, 23 Holz, 3 Korbw., 3,4 Park u. Garten, 8 Hof zc.
 Grdst.-R.-G. 5267 *M.* — Stammherde des schwarzb. Niederungsviehs., Bullenverkauf. — Rübenb. Grünbündung. Beteiligung an Zuckersfabrik Peterwitz u. Flockensfabrik Canth.
- 49. Rosenthal**. P. Breslau 12; T. A. St. Klnb. (f. Fracht) Rosenthal (Rr. Breslau); F Ring 4876. E. eK. (11000 Jungfr.). kK. (St. Bonifatius). Ag. Breslau 2¹/₂ km.
 a) Rittergut. Besitzer: Paul Viertel. Inspektor*: Züttner.
 Fläche 198 ha: 163,5 Acker, 10 Wiesen, 8,5 Holz, 2 Wasser, 14 Gärten, Hof zc.
 Grdst.-R.-G. 4506 *M.*
 b) Landw. Versuchsfeld der Universität. F Ring 9878. Breslau.
 Bes.: Der Staat (Ministerium f. Wissenschaft, Kunst und Volksbildung).
 Direktor: Prof. Dr. Fritz Berkner, Breslau 16, Kaiserstr. 82.
 Administrt.: Dr. phil. D. Bormanu, Leiter der Versuchswirtschaft.
 Gärtner: Wilh. Falz, Leiter des landw. botanischen Gartens zc.
 Saatzüchtleiter: Rob. Leidner.
 Fläche: 32,8 ha: 29 Acker, 2,6 Wiesen, 1 Wasser, Hof zc.
 Grundst.-R.-G. 579 *M.* — Versuchswirtschaft. f. d. ldw. Pflanzenbau.
- 50. Rothfürben**, Ritterg. m. d. Borw. Sattkau u. Sorge. P. T. F 10. E. A. St. eK. kK. Rothfürben; Ag. Breslau.
 Besitzer: vorm. Kgl. Hausfideikommiß. Pächter: Amtsrat Dr. Neugebauer. Oberinspektor*: L. Högemann.
 Fläche 615,3 ha: 530 Acker, 41 Wiesen, 0,5 Weide, 10 Holz, 3,5 Wasser, 6,3 Park u. Gärten, 24 Hof zc.
 Grundst.-R.-G. 18 873 *M.*
 Schwarzb. Ostfriesen.
- 51. Sachowitz**, Ritterg. P. T. F 5. kK. Rattern (Rr. Breslau) 3 km; E. Rattern u. Brockau je 3 km; A. St. Klein Sägewitz; Ag. eK. (Königin Luise Ged.) Breslau.
 Besitzer: Frau Geheimrat Boesfel in Berlin-Dahlem u. Rittmeister a. D. G. Scheffler zu Wolfsdorf (Rr. 2337). 1 Inspektor.
 Fläche 205,5 ha: 186,5 Acker, 11 Wiesen, 5 Park, 1,5 Garten, 1,5 Hof zc.
 Grundst.-R.-G. 6250 *M.*
- 52. Sägewitz (Groß)**, Ritterg. m. Feldvorwerk u. Rustikalbes. P. T. E. Buschkowa 1 km; A. St. Albrechtsdorf; Ag. Canth; F 14. eK. Rankau (Rr. Nimptsch); kK. Wirrwitz.

- Besitzer: Günther Reichsgraf von **Harrach** zu Klein Krichen (Kr. Lüben). Familienbesitz seit 1850.
 Vormund: (Vater) Manfred Reichsgraf von **Harrach** auf Klein Krichen (Nr. 2852).
 Administrator*: Adolf Saul.
 Fläche 369 ha: 320 Acker, 17 Wiesen, 13 Holz, 3 Park, 4 Garten, 2 Wasser, 10 Hof, Wege, Inland u.
 Grdst.-R.-E. 11501 *M.* — Rindviehzucht: Schles. Rotvieh × rote Ostfries. Rambouillet-Stammzuchtfäherei.
- 53. Sägewitz (Klein),** Ritterg. P. T. F 36. kK. Rattern (Kr. Breslau) 1,5 km; E. Rattern 1,5, Tscheschnitz u. Brodau je 2 km; A. St. Kl. Sägewitz; Ag. eK. (Königin Luise Gedächtnis) Breslau 7 km.
 Besitzer: **M. Siefert**, Vieh- u. Saathochzuchtwirtschaft Klein Sägewitz (Inh. **Max Siefert**). Telegrammadr.: Saattgut Sattern. Postscheckkonto Breslau 47655.
 1 Zuchtbeamt., 2 Assist., 1 Buchhalterin.
 Fläche 130,5 ha: 94 Acker, 13,5 Wiesen, 12 Weideland, 2 Zuchtgärten, 2 Park, 2 Gärten, 3 Wasser, 2 Hof u.
 Grdst.-R.-E. rd. 3200 *M.*
 Stammherde f. schwarzb. Niederungsvieh, Bullenverkauf. Zucht b. deutsch. Edelschweines, Eberverkauf. Rassegeflügelzucht. — Zucht lbw. Kulturpflanzen. Neuzeitl. Saatenreinigungsanlage mit elektr. Antrieb.
- 54. Schalkau,** Ritterg. mit Borw. Neurode u. 2 Rüst.-Stellen. P. T. A. St. kK. Malkwitz (Bz. Bresl.) 2,5 km; F 13. E. eK. Schmolz 5,5 km; Ag. Breslau.
 Bes.: Amtsrat **Gisefeldt-Herrmann** sche Stiftung i. Breslau (Regierungsgeb.). Stftgsförst.*: Schulz in Schalkau. Pächter (258 ha): Hans Jessdinskzi, Lt. a. D. auf Romberg (Nr. 48).
 1 Inspektor, 1 Rentmeister.
 Fläche 363,5 ha: 209,5 Acker, 26 Wiesen, 4 Weidenkut., 8,8 Weide, 93,9 Holz, 2 Garten, 10,5 Wasser, 8,8 Hof u.
 Grundst.-R.-E. 9711 *M.*
 Fohlenzucht: Belgier. Jungviehzucht: schwarzb. Niederungsvieh. — Rübenaubau. Grünbindung. Gärtnerei (verp.). Pächter beteil. an Zuckerfabr. Peterwitz, Gen.-Molkerei Breslau u. Kartoffelflockenfabrik Canth.
- 55. Schillermühle,** Ritterg. P. T. A. St. eK. Herrmannsdorf (Bz. Breslau) 2 km; E. F. Deutsch Bissa 6 km; kK. Neukirch; Ag. Breslau.
 Bes.: **Marx von Roeder**, Reg.-Assessor a. D. u. Major d. R. a. D. auf Gr. Gohlau (Nr. 710).
 Inspektor*: Hübner in Gr. Gohlau. Parzellenverpachtung.
 Fläche 21 ha: 9 Acker, 7 Wiesen, 3 Holz, 2 Wasser. — Grdst.-R.-E. 294 *M.*
- 56. Schlauz,** Ritterg. m. d. Rittergüt. **Haberstroh** u. **Kreiselwitz** u. **Freig. Klein Sürding** (von Tschirschky-Reichell'sches Familien-Eidekommiß). P. A. St. Schlauz; T. E. F 8 (Wirtschaftsamt) u. 43 (Schloß) Roberwitz (Kr. Breslau) 4,5 km; Ag. Breslau; eK. kK. Gnichwitz.
 Bes.: **Euphémie Gräfin zu Gulenburg-Tschirschky-Reichell**, Erzellenz. Güterdirekt.*: **Ernst v. Kretschmann**, Oberstlt. a. D.
 Oberinspektor*: **Erich Masedy**.
 Rentamt: Postscheckf. Breslau 12214.
 1 Rentmeister, 2 Assist., 1 Brennerei-Verwalter*, 1 Förster*.
 Fläche 1090 ha: 830 Acker, 53 Wiesen, 135 Holz, 11 Weide, 1 Wasser, 60 Park, Hof u. — Grdst.-R.-E. 30 941 *M.*
 Dampfzrenerei. — Milch- u. Mastwirtschaft. — Weizen-, Zuckerrüben- u. Kartoffelbau, Dampfpflugkultur.
- 57. Schliesa (Neu),** Ritterg. m. Rüstikalbesitz in Alt u. Neu Schliesa u. Kl. Rasselwitz (Kr. Bresl.) u. Schwoitka (Kr. Ohlau). P. T. kK. E. Wangern 6 km; F 6 Würben (Kr. Ohlau); A. St. Alt Schliesa; Ag. Breslau; eK. Groß Peiskerau.
 Besitzer: **Franz Schütze**.
 Inspektor: **Kolarczyk**. — 1 Assistent.
 Fläche 192,6 ha: 177,5 Acker, 1,5 Wiesen, 3,1 Holz, 2,7 Park, 3,5 Gärten, 4,3 Hof u.
 Grundst.-R.-E. 4700 *M.* — Schwarzb. Niederungsvieh, Jungviehaufzucht u. Milchwirtschaft. — Stark. Zuckerrübenbau. — Feldbahnbetrieb. Elektr. Strom vom Elektrizitätswerk Schlesien.
- 58. Schmarzsch,** Ritterg. P. T. F 6. kK. Rattern (Kr. Breslau) 3 km; E. Schönborn 1 km; A. St. Tscheschnitz; Ag. Breslau; eK. Sillmenau.

- Besitzer: **Stahlschmidt'sche Erben.**
 Familienbesitz seit 1850.
 Generalbevollmächt.: Dr. Kurt
 Sadzofsky, Staatsanwalt in Kassel.
 Bevollm. Gutsverw.: W. Thomas.
 Postcheckkonto Breslau 34402.
 Inspektor: Hoffmann.
 Fläche 196 ha: 147,5 Acker, 21 Wiesen,
 2 Weide, 0,5 Wasser, 4 Holz, 0,5 Park,
 Garten, 0,8 Korbweiden, 7,2 Hof u.
 12,5 ha der Gemeinde verpachtet.
 Grundst.-N.-G. 6833 M. — Beteilig.
 an Zuckersb. Maltzsch u. Elektrizitäts-
 werkschlesien. — Mitglied d. Hei-
 buchgesellschaft f. Schles. Schwarzbunt.
 Niederungsvieh. Gr.weiß, Edelschwein.
 Rüben- u. Weizenbau. — Milch nach Bresl.
- 59. Schmiedefeld, Rittergut.** P. E.
 Schmiedefeld (Kr. Breslau) 1 km;
 T. Neufirch (Bz. Breslau) 3 km;
 A. St. Kl. Gandau; F. Ag. eK.
 (Paulus). kK. (St. Nikolai) Breslau.
 Besitzerin: Frau Fanny von **Wallen-**
berg u. Miterben auf **Mariahöfchen.**
 Bevollm. u. Beamte f. **Mariahöfchen.**
 Fläche 166 ha: 128 Acker, 27 Wiesen,
 2 Holz, 1 Wasser, 8 Hof u.
 Grundst.-N.-G. 3360 M.
 Zuckerrüben, Rübensamen, Flachs u.
 Gemüsebau.
- 60. Schmolz, Ritterg.** P. T. F 24. E.
 A. St. eK. Schmolz; Ag. Breslau;
 kK. Jäschgüttel.
 Bes.: **Carl von Wallenberg-Bachaly.**
 Insp.*: **Wuttke.** — 2 Assistenten.
 Rentmstr.*: **Hanke** u. **Feyschmann.**
 Rechnungsf.*: **Pohlitz** in **Criptau.**
 Fläche 520 ha: 418 Acker, 35 Wiesen,
 67 Holz, Garten, Hof, Unland u.
 Grundst.-N.-G. 14 654 M. — Zuckersfabrik
 [F 10]. — Feldgemüsebau.
- 61. Schönbankwitz, Fideikommiß.** P.
 T. F 12 (Schloß) und 35 (Guts-
 kanzlei) **Koberwitz** (Kr. Breslau)
 5 km; E. Schönbankwitz 1 km;
 A. St. kK. **Sachschnau**; Ag. Bres-
 lau; eK. **Wilschau.**
 Besitzer: **von Götter** (minderj.).
 Familienbesitz seit 1789.
 Pächter: vom **Rath**, **Schoeller** &
Skene, G. m. b. H. in **Klettendorf.**
 Oberinsp.*: **Paul Schindler.** — 2 Assst.
 Fläche 466 ha: 411 Acker, 9 Wiesen,
 25 Holz, 21 Hof u.
 Grundst.-N.-G. 12 261 M. — Rübenbau.
 Mastviehhaltung. Milchwirtschaft.
- 62. Schönborn, Fideikommißritterg.** m.
 Rustikalbes. in **Mandelau** (33 ha).
 P. T. E. A. St. Schönborn (Kr.
 Breslau); F 25 **Kattern** (Kr. Bres-
 lau); Ag. eK. (St. **Salvator**) Bres-
 lau; kK. **Oltschin.**
 Besitzer: **Karl von Goffow-Reinhart,**
 Rittmeister d. Landw.-Kav. a. D.
 Familienbesitz seit 1770.
 Oberinspektor*: **Bruno Staudke.**
 Fläche 363 ha: 328 Acker, 8 Wiesen,
 10 Holz, 17 Hof u.
 Grundst.-N.-G. 12 040 M. — Beteil.
 an Zuckersfabrik **Brieg.** — Aufzucht
 v. Vollblutpferden. Milch- u. Mast-
 wirtschaft. — Rüben- u. Weizenbau.
- 63. Schosnitz, Ritterg.** m. Rustikalbes.
 P. T. F 116 (Wirtschaftsamt) u. 83
 (Schloß). Ag. eK. **Canth** (Kr. Neu-
 markt) 0,5 km; A. St. kK. **Schosnitz**;
 E. **Canth** 2,5, **Sadewitz** 4 km.
 Besitzer: **Dr. Wichelshaus,** Landrat a. D.
 u. Frau **Frieda,** geb. **Schoeller.**
 Insp.*: **Bruno Büchner.**
 1 Förster*, 1 Ziegelmeister*.
 Fläche 286,6 ha: 170,6 Acker, 48,9 Wiesen,
 3,1 Holz, 5,9 Weide, 5,5 Park, Gärten,
 3,8 Wasser, 18,8 Hof u.
 Grundst.-N.-G. 7363 M.
 Dampfziegelei. — Rübenbau.
- 64. Schottgau (Groß und Klein),**
 Ritterg. P. T. E. A. St. **Sadewitz** (Kr.
 Breslau) 1 km; F 19. Ag. eK. **Canth**
 (Kr. **Neumarkt**); kK. **Jäschgüttel.**
 Bes.: **Abalbert von Rothkirch u. Panthen,**
 Generalleutnant a. D., **Etzellenz.**
 Familienbesitz seit 1714.
 Pächter: **G. v. Johnston,** Major
 a. D. auf **Sadewitz** (Nr. 108/117).
 Insp.*: **Kaube.** — 1 Assst., 1 Förster*.
 Fläche 676 ha: 586,8 Acker, 20,4 Wiesen,
 7,6 Gräferei, 0,7 Wasser, 32,8 Holz,
 8,5 Gärten, 20,2 Hof u.
 Grundst.-N.-G. 20 970 M.
 Mühle m. Dampftr. — Zuckerrüben-
 bau. — Milch- u. Mastwirtschaft.
- 65. Schottwitz, Ritterg.** P 12. F Ring
 1534. Ag. Breslau 4 km; E. T.
Schottwitz, Bzf. 1/2 km; A. St. **Carlo-**
witz; eK. kK. **Hundsfield.**
 Besitzer: **Hans Fromberg.**
 Familienbesitz seit 1860.
 Postcheckkonto Breslau 7063.
 Oberinspektor*: **Rohrbach.**

Rentmstr.*: Helm.

Fläche 336 ha: 230 Acker, 66 Wiesen, 20 Holz, 20 Wass., Park, Gart., Hof etc. Grundst.-N.-G. 7689 *M.*
Große Dampfziegelei (2 Ringöfen).
Antauf von ostpr. Röhren.

- 66. Schwoitsch**, Ritterg. P. T. A. St. eK. Schwoitsch (Nr. Breslau); F Ring 5129. Ag. Breslau 5 km; kK. Hundsfeld; E. Schottwitz 4, Breslau Hptbhf. 7 km.

Besitzer: Der preuß. Staat (vertreten durch den Oberpräsidenten der Prov. Niederschlesien).

Direktor: Althaus.

1 Rentmstr.*; 1 Assst., 1 Hofverm.
Fläche 512 ha: 352 Acker, 53 Wiesen, 20 Weide, 45 Holz, 12 Wasser, 30 Hof etc. Grundst.-N.-G. 9756 *M.* — Fläche verändert sich durch Umleg. u. Abverkauf. Teile sind zu Kleinsiedeln. bestimmt. Schwarzb. Niederungsvieh.

- 67. Siebischau**, Rittg. P. T. E. eK. Schmolz 4 km; A. St. Zweibrod; F Ring 2820. Ag. Breslau; kK. Jäschgüttel.
Besitzer: Friedr. von Wallenberg-Pachaly, Rittmstr. a. D. — 1 Assst.
Fläche 124,25 ha: 113,02 Acker, 1,23 Wiesen, 0,13 Wasser, 1,61 Park, 2,18 Gärten, 6,08 Wege, Unland, Hof etc.
Grundst.-N.-G. 3094 *M.* — Rübenbau. Der Zuckersb. Peterwitz angeschlossen. Jungviehaufzucht.

- 68. Sillmenau**, Ritterg. P. T. F 8. kK. E. Rattern (Nr. Breslau) 2 km; A. St. eK. Sillmenau; Ag. Breslau 18 km.
Bes.: Ant. Lewald'sche Erben (seit 1855).
Generalsbevollm.: Rittergutsbesitzer Georg Lewald.
Postcheckkonto Breslau 4039.
Inspektor: Reuter.
Fläche 259 ha: 222 Acker, 28 Wiesen, 9 Park, Gärten, Hof etc.
Anliegerverpachtung: 15 ha.
Grundst.-N.-G. 8460 *M.* — Rübenbau.

- 69. Stabelwitz**, Ritterg. P. T. F 259. E. Deutsch Wissa 1,5 km; A. St. kK. Stabelwitz; Ag. Breslau; E. eK. Herrnpotsch 2 km.
Besitzer: Hulbreich Buchholz.
Inspektor: Hensel.
Fläche 148,5 ha: 93,25 Acker, 20 Wiesen, 4 Holz, 6,5 Wasser, 16,75 Park, 8 Gärten, Hof etc. — Grundst.-N.-G. 1737 *M.*

Beteil. an Zuckersfabrik Maltisch, Milchvieh. — Rübenbau. Gründung.

- 70. Steine und Wüstendorf**, Rittergüter. P. E. Wüstendorf 3 km; F 4 Grobnäditz; Ag. Breslau 14 km; T. A. St. Steine; eK. Schwoitsch; kK. Margareth.

Bes.: Stadtgemeinde Breslau (s. 1908).
Pächter: Jos. Grzimek, Oberamtm. Inspektor*: Schmidt in Wüstendorf.
Fläche 784,6 ha: 396,8 Acker, 294,2 Wiesen, 24,4 Weide, 0,9 Wasser, 4,2 Holz, 4,1 Gärten, 5 Kleinsiedlungen, 55 Unland, Hof etc.

Grundst.-N.-G. 9950 *M.* — Dampfziegelei. 75 ha Oberboden (Besitzer: Preuß. Domänenfiskus, Pächter: Grzimek).

- 71. Strachwitz**, Ritterg. mit Rustikalbes. in Herrmannsdorf. P. T. E. kK. Neukirch (Bz. Breslau) 2 km; F 33. Deutsch Wissa; A. St. eK. Herrmannsdorf; Ag. Breslau.

Besitzer: Georg Schoeller in Strachwitz.
Insp.*: R. Steiner. — 1 Assistent, 1 Rechnungsführer.

Fläche 527 ha: 462 Acker, 30 Wiesen, 6 Holz, 3 Gärten, 9 Weideland, 17 Hof etc. — Grundst.-N.-G. 12 903 *M.*

- 72. Sürding (Groß)**, Rittergut P. T. F 2. E. kK. Rothjürben 4,4 km; A. St. eK. Wiltzschau; Ag. Breslau.
Bes.: Eduard Kracker von Schwarzenfeldt, Major a. D. Familienbes. s. 1836.
Inspektor*: Jul. Jen. — 2 Assst.

Fläche 475 ha: 414 Acker, 22,5 Wiesen, 1,2 Wasser, 7,8 Holz, 1,5 Korbweiden, 9 Park, 1,5 Gärten, 17,5 Hof etc. (22,1 ha parzellenweise verpachtet).

Grundst.-N.-G. 14 076 *M.*

Beteil. an Brennerei Wiltzschau, Zuckersfabr. Tschauhelwitz u. Flachsaufbereit. genoss. Tschirne. — Aufz. v. kaltbl. Pferd.

- 73. Tinz**, Ritterg. P. T. F 7 (Rentamt) und 9 (Schloß). E. eK. Domschau (Nr. Breslau) 4 km; A. St. kK. Tinz; Ag. Breslau.

Besitzerin: Frau Gabriela von Ruffer, geb. Grfn. Hensel von Donnerstmarkt.
Bevollmächt.*: Güterdirektor Carl Henter. — 1 Rentmeister*, 1 Förster*, 1 Gärtner*, 1 Assistent.

Fläche 555 ha: 462 Acker, 13 Wiesen, 36 Holz, 13 Weide, 2 Wasser, 13 Park 3 Gärten, 13 Hof etc.

Grundst.-N.-G. 14 045 *M.*

- 74. Tschelnitz**, Staatsdomäne (mit **Grebelwitz** u. **Märzdorf** Kr. Dhlau, s. d.). P. T. F 7. kK. Rattern (Kr. Breslau) 3 km; E. A. St. Tschelnitz; Ag. Breslau; eK. Sillmenau.
Besitzer: **Breuf. Domänenfiskus**.
Pächter: Frau **Amtsrat Janny Klein** u. od. Pachtung s. 1797 in der Familie.
Postcheckkonto Breslau 36773.
Generalbevollm.: **Wilh. Bohl**, Major d. R. a. D. in **Grebelwitz** (Nr. 1099).
Inspektor*: **R. Schaepe**.
Brennerei- u. Mühlenw.*: **Schüb. Fl. 487** ha: 325 Acker, 128 Wiesen, 2 Weide, 2 Wasser, 1 Holz, 1 Park, 1 Gart., 23 Unl., 4 Hof zc.
Grundst.-R.-G. 13975 *M*.
Dampfbrenn., Dampfmühle f. eig. Bed.
Gemischte Milchviehherde.
- 75. Wangern**, Ritterg. P. T. E. A. St. kK. Wangern; F 23. Wäldchen (Kr. Strehlen); Ag. Breslau; eK. Markt Bohran.
Besitzer: **Carl Sidetier**, Rittm. a. D.
Inspektor*: **Fritz Kühnert**. — 1 Assistent.
Fläche 327,5 ha: 282,7 Acker, 21,5 Wiesen, 1,2 Weide, 4 Wasser, 3,5 Holz, 1,7 Park, 0,7 Gärten, 12,2 Wege, Hof zc.
Grdst.-R.-G. 8480 *M*.
Schwarzb. Dstfriesen. — Rübenbau.
- 76. Wasserjentsch**, Ritterg. P. T. Reppelne 1,5 km; F 42 Rothfürben; E. eK. Domschau 3,5 km; A. St. Galowitz; Ag. Breslau; kK. Oltaschin.
Besitzer: **Caspar von Schönberg**, Reg.-Rat a. D. — Familienbesitz seit 1854.
Inspektor*: **Burrmann**. — 1 Assistent.
Fläche 233 ha: 192 Acker, 22 Wiesen, 6 Holz, 3 Weideland, 2 Wasser, 1 Park, 1 Garten, 6 Hof zc.
6 ha an Anlieger verpachtet.
Grdst.-R.-G. 7032 *M*. — Schles. schwarzb. Niederungsvieh, Verkauf v. Zuchttieren.
- 77. Weide**, Rittergut. P. T. F. eK. Hünern (Kr. Trebnitz) 0,5 km; Klnb. Brotsch-Weide; Ag. E. Breslau 8 km; A. kK. Weidenhof; St. Rosenthal.
Bes.: **Gebr. Schoeller & Co.**, G. m. b. H. in Rosenthal b. Breslau.
Inspr.*: **Meißner**, Renthal (Nr. 153).
Fläche 135,4 ha: 84 Acker, 36 Wiesen, 7 Holz, 3,5 Wasser, 4,9 Wege, Hof zc.
Grdst.-R.-G. 2600 *M*.
- 78. Weidenhof**, Ritterg. m. **Schäferei-vorwerk** u. Freistellen Nr. 7, 46, 47, 49. P. T. A. St. kK. Weidenhof (Kr. Breslau); E. (Pers.) Weidenhof, (Fracht) Schebitz u. Döwitz je 3 km; F Ring 1330. Ag. Breslau; eK. Hünern (Bifariat Weidenhof).
Bes.: **Stadtgemeinde Breslau** (seit 1895).
Generalpächter: **Max Wiepen**, Oberamtmann.
Inspektor*: **Gustav Schneider**.
Waldpark in Bew. der Stadt; Parkinspektor: **Stolle** in Döwitz. — Holzung mit Forst Ransern verbunden.
Fläche 757,7 ha: 191,1 Acker, 94,2 Wiesen, 12,5 Weide, 331,9 Kiefelfelder, 4,6 Hauptzu- u. Ableit., 28,4 Holz, 45,6 Park, 1,6 Garten, 10,3 Wasser, 37,5 Wege, Unland, Hof zc. — Grdst.-R.-G. 15068 *M*.
Gutsgasthaus, verp. an **Ernst Sähnel**.
Schwarzb. Dstfriesen-Stammherde.
Kiefelwiesen. Verkauf von Heu, Stroh u. Kiefelmoder. Korbweidenkulturen.
- 79. Wilhelmruh**, Freigut. Durch eine Siedelungsgenossenschaft aufgeteilt.
- 80. Wiltshau**, Ritterg. P. T. A. St. eK. kK. Wiltshau; E. Roberwitz 5, Rothfürben 6 km; F 13 Rothfürben; Ag. Breslau.
Bes.: **Georg Hochstätter**, Hauptm. a. D.
Inspektor*: **Kaczmarek**.
Fläche 303 ha: 255 Acker (40 verpachtet), 35 Wiesen, 3 Holz, 1 Wasser, 3 Park, 2 Gärten, 4 Hof zc.
Grdst.-R.-G. 7236 *M*.
Mitgl. d. Tschauhelwitzer Zuckerfabrik u. d. Wiltshauer Genoss.-Brennerei.
- 81. Zanngarten**, Ritterg. P. T. F 36. E. Roberwitz (Kr. Breslau) 2,5 km; eK. E. Domschau (Kr. Bresl.) 2,8 km; A. St. kK. Tinz; Ag. Breslau.
Bes.: **Frau Elisabeth von Bemberg-Flamersheim** auf Haidänichen. Familienbesitz seit 1830.
Inspektor*: **Georg Mücke** in Haidänichen. — 1 Assistent.
Fläche 203,9 ha: 172,7 Acker, 13,9 Wiesen, 10,3 Holz, 3 Hof u. Garten, 4 Unl., Wege zc. — Grundst.-R.-G. 5562 *M*.
Milchwirtschaft. Rübenbau.
- 82. Zedlitz**, Freigut. P. Breslau 8; T. F Ring 11964. E. Ag. eK. (St. Christoph.). kK. (St. Maurit.) Breslau 3,5 km; A. St. Althofnaß.

Bes.: Bruno Hollender, Hauptm. a. D.

Insp.*: Glaske.

Fl. 69 ha: 10 Acker, 45 Wiesen, 10 Wasser,
4 Hof zc. — Grdst.-N.-G. 1593 *M.*
Wiesen- u. Weidewirtschaft.

83. Zimpel, Ritterg. m. Alt-Scheinig
Nr. 80 u. Schwoitsch Nr. 64. P.
Breslau 16; T. A. St. eK. Schwoitsch
2 km; E. Ag. kK (Kreuzf.) Breslau
4—7 km.

Besitzer: Der preuß. Staat (vertreten
durch den Oberpräsidenten der Prov.
Niederschlesien).

Oberinsp.*: Althaus in Schwoitsch.
Fläche 127 ha: 96 Acker, 20 Wiesen,
1 Holz, 1 Weide, 9 Hof zc.

Grdst.-N.-G. 2714 *M.* — Ziegeleien m.
elektr. Betrieb in Zimpel u. Altscheinig
(4 Millionen Steine)

Die Ackerflächen gehen durch Umliegung
in den Besitz der Stadt Breslau über.
Im Gutshöf ist eine Anstalt für
schwachsinnige Knaben eingerichtet
(Kurator: Oberpräsidialrat Proßke).

84. Zindel, Rittergut (Bestandteil der
Herrschaft Zeltsch). P. E. Tschirne (Kr.
Breslau) 2,5 km; T. F. 7. eK. Groß
Nädliß 3 km; Ag. Breslau 15 km;
A. St. Zätschkowitz; kK. Meleschwitz.

Bes.: Johann-Ernst Graf von Saurma-

Zeltsch auf Zeltsch (Nr. 1106).
Familienbesitz (Fideik.) seit 1569.

Bäckerin: Verw. Frau Berta Koller
in Rattern.

Insp.*: Joh. Schewior. 1 Assistent.
Fläche 370 ha: 330 Acker, 15 Wiesen,
5 Weide, 14 Holz, 6 Hof zc.

Grdst.-N.-G. 5400 *M.* — Ostpreußen.

Herrschaft Buschkowa und Zubehör,

bestehend aus den Gütern Nr. 85—95 (u. Nr. 810 Kr. Neumarkt, 866, 903, 940,
962 Kr. Nimptsch u. 1476 Kr. Striegau).

Besitzer: C. B. von Nachrich, Fabrikbesitzer, Rittmeister a. D. auf Buschkowa.
F4 Koberwitz (Kr. Breslau).

Generalbevollmächtigter: Direktor P. Kaestner in Guhrwitz. F5 Koberwitz.
Rentamt in Buschkowa, F39 Koberwitz (Kr. Breslau), Rentmeister: Fischer u. Thiem.
Gesamtfläche 2962 ha. — Gesamt-Grdst.-Reinertrag 94454 *M.*

85. Dudwitz, Freig. Nr. 15 mit den
Gütern Nr. 1 und 17. P. T. eK.
Raukau (Kr. Nimptsch) 2,5 km; E.
Buchwitz 3 km; A. St. Seschwitz;
Ag. Breslau; kK. Wirrwitz.

Fl. 176 ha: 170,5 Acker, 2,5 Wiesen, 1,5
Holz, 1,5 Hof. — Grdst.-N.-G. 5094 *M.*
Verbindung mit der Zuckerfabrik Busch-
kowa durch eigene Kleinbahn.

86. Guhrwitz, Ritterg. P. T. E. Busch-
kowa 2,4 km; A. St. eK. kK.
Gnichwitz; Ag. Canth; F 5. Kober-
witz (Kr. Breslau).

Insp.*: Görlich in Buschkowa. —

1 Brenn.-Verw.* 1 Förster.*

Fläche 173 ha: 147 Acker, 13 Wiesen,
1 Weideld., 7 Holz, 1 Wasser, 4 Hof zc.

Grundst.-N.-G. 5757 *M.*

Kartoffelbrennerei. Rübenblätter- und
Kartoffeltrocknung (System Büttner-
Ardingen). — Kleinbahn n. Buschkowa.

87. Lorankwitz, Erbscholtzei Nr. 1.
P. Wirrwitz (Kr. Breslau); T. F. 6.
Koberwitz (Kr. Breslau) 5,5 km; E.
Buchwitz 2,5 km; A. St. Seschwitz; Ag.

Breslau; eK. Raukau; kK. Gr. Tinz.
Inspektor: Müller.

1 Assistent, 1 Brenn.-Verw.*

Fläche 197,5 ha: 192 Acker, 2 Wiesen,
2 Holz, 1,5 Hof zc.

Grundst.-N.-G. 4661 *M.*

Kartoffelbrennerei. Rübenblätter- und
Kartoffeltrocknung (System Petry &
Hecking). — Berebelungsfelder ein-
heim. Getreidesorten. — Kleinbahn
nach Zuckerfabrik Buschkowa.

88. Malsen, Erbscholt. Nr. 1. P. T. A.
St. Schlang 2 km; E. Domschau 6,3 km;
Ag. Breslau; eK. kK. Gnichwitz.

Inspektor*: Stanossek in Paschkowitz.

Fläche 62,5 ha. — Grdst.-N.-G. 1919 *M.*

Eigene Kleinbahn nach Buschkowa.

89. Paschkwitz, Freig. u. 2 Bauerg.
P. T. F 145. eK. kK. E. Canth (Kr.
Neumarkt) 7 km; A. St. Peterwitz;
Ag. Breslau.

Inspektor*: Stanossek. — 1 Assistent.

Fl. 400 ha. — Grdst.-N.-G. 10393 *M.*

Kartoffelbrennerei. Rübenblättertrockn.
(System Petry & Hecking).
Eigene Kleinbahn nach Buschkowa.

- 90. Buschkowa**, Rittergut. P. T. E. Buschkowa; A. St. Albrechtsdorf; Ag. Canth; eK. kK. Wirrwitz; F 4. Roberwitz (Kr. Breslau).
 Insp.*: W. Görlitz. — 1 Assistent.
 Fl. 167,5 ha. — Grdst.-N.-G. 5827 *M.*
 Zuckerfabrik F 3. Roberwitz (Kr. Bresl.)
- 91. Rosenvorwerk**, Gut. P. T. E. Ag. eK. Canth (Kr. Neumarkt) 4 km; A. St. kK. Schosniz.
 Insp.*: Stanossel, Paschwitz. - 1 Berv.
 Fl. 208 ha. — Grdst.-N.-G. 6384 *M.*
- 92. Schauerwitz**, Bauergüter Nr. 1-4. P. T. E. Buschkowa 2 km; A. St. eK. kK. Gnichwitz; Ag. Canth.
 Inspektor*: Görlitz in Buschkowa.
 Fl. 173,5 ha. — Grdst.-N.-G. 5991 *M.*
- 93. Schiedlagwitz**, Erbscholtisei Nr. 1. P. T. Wörschelwitz 2 km; E. Buschkowa 6 km; F 4. A. St. eK. Gnichwitz (Kr. Bresl.); Ag. Canth; kK. Sachwitz.
 Inspektor*: W. Freytag.
 Fläche 195 ha: 171 Acker, 8 Wiesen, 13,5 Holz, 2,5 Hof.
 Grdst.-N.-G. 6568 *M.* — Veredelungsfelder einheim. Wintergetreidesort. — Junges Mastvieh, Zug- u. Masttiere.
- 94. Seschwitz**, Ritterg. P. eK. kK. Wirrwitz (Kr. Breslau); F 49. T. E. Roberwitz (Kr. Breslau) 5 km; A. St. Seschwitz; Ag. Breslau.
 Insp.: Böhm. — 1 Verwalter*.
 Fläche 262 ha: 245 Acker, 4 Wiesen, 3 Holz, 1 Wasser, 9 Hof zc.
 Grundst.-N.-G. 7032 *M.*
 Eigene Kleinbahn nach Buschkowa.
- 95. Woischwitz**, Erbscholtisei. P. T. F. E. A. St. Woischwitz; Ag. eK. (St. Salvator) Breslau; kK. Dtaschin.
 Inspektor*: Haselhoff.
 Fl. 127 ha. — Grdst.-N.-G. 5073 *M.*
 Eigene Weidenanlage.

Herrschaft Hartlieb einschließlich des Julius Schottländerschen Familienfideikommisses **Alt Schliesa**, bestehend aus den Gütern Nr. 96—107.

Besitzer: Dr. Paul Schottländer auf Schloß Hartlieb.

Postcheckkonto Breslau 4320. F Ring 5713 Breslau.

Zentralverwaltung: Breslau 5, Tauenzienplatz 2. F Ring 16 u. 3567 Breslau.

Güterdirektor*: Paul v. Kondratowicz in Weßfig. F Ring 1873 Breslau.

Rentmeister*: Carl Urbach in Breslau.

Gesamtfläche 2004,98 ha. — Gesamt-Grundst.-Reinertrag 56 500 *M.*

- 96. Hartlieb**, Ritterg. P. T. Klettendorf-Hartlieb; F Ring 5799 Bresl.; E. Hartlieb 1 km, Klettendorf 1 km; A. St. eK. Klettendorf; Ag. Breslau; kK. Dtaschin. Familienbes. seit 1866.
 Inspektor*: Willy Tornow.
 Fläche 201,71 ha: 175,69 Acker, 7,24 Wiesen, 2,40 Holz, 9,48 Gärten, 6,96 Hof zc.
 Grundst.-N.-G. 6556,56 *M.*
- 97. Kleinburg**, ehemalige Bauergüter in Stadtkreise Breslau.
 Fl. 33,80 ha. — Grdst.-N.-G. 1754,82 *M.*
- 98. Krietern**, Gut. P. T. Klettendorf-Hartlieb 0,5 km; E. A. Klettendorf 1 km; St. eK. (St. Salvator). Ag. Breslau; kK. Dtaschin.
 Fl. 13,09 ha. — Grdst.-N.-G. 471,51 *M.*
- 99. Rundschiß**, Freig. Nr. 1. P. T. Klettendorf-Hartlieb 2 km; E. Hartlieb 2 km; A. eK. Klettendorf; St. Ag. Breslau; kK. Dtaschin.
 Fläche 149,69 ha: 133,58 Acker, 16,73 Wiesen, 1,15 Holz, 3,84 Gärten, 1,39 Hof.
 Grundst.-N.-G. 6083,13 *M.*
- 100. Dtaschin**, Erbscholtisei u. 5 Güter. P. T. A. Woischwitz 1,5 km; E. Hartlieb 1,5 km; St. eK. (St. Salvator); Ag. Breslau; kK. Dtaschin.
 Fl. 100,69 ha. — Grdst.-N.-G. 3479,13 *M.*
- 101. Schliesa (Alt)**, Ritterg. mit d. Ruffstallstellen Nr. 1, 35, 36, Pollogwitz 26, Kl. Rasselwitz 43 u. Wangern 175. P. T. kK. E. Wangern 2,5 km; F 24. Rothfürben; A. St. Alt Schliesa; Ag. Breslau; eK. Groß Peiskerau.
 Inspektor*: Gustav Schöffler.
 Fläche 411,75 ha: 380 Acker, 1,5 Wiesen, 0,5 Holz, 1 Wasser, 2,5 Park, 0,5 Garten, 14,5 Hof zc. — Grdst.-N.-G. 10023,51 *M.*

- Schmiede, Kretscham. — Schwarzb. Orig.-Ostfriesenherde.
- 102. Wessig**, Ritterg. P.T. Klettendorf-Hartlieb 3 km; Ag. eK. (St. Salvator). F Ring 1873. Bresl.; E. Hartlieb 2,5 km; A. St. Woischwid; kK. Dltaschin. Inspektor*: Eberhard Merian. Tierzuchtinsp.*: Wilh. Schmidt. Fl. 144,33 ha: 139 Acker, 2,5 Garten, 2,83 Hof zc. — Grdst.-N.-E. 4691,40 M. Schwarzbunte Original-Ostfriesenherde. Schmiede. Dampfflug.
- 103. Grünhübel**, Ritterg. P.T. Klettendorf-Hartlieb 2,5 km; E. Bettlern 1,5 km; A. St. eK. Domschau; Ag. Breslau; kK. Dltaschin. Inspektor*: Bruno Heinrich. Fläche 141,16 ha: 115,01 Acker, 6,76 Wiesen, 2,42 Gärten, 16,97 Hof, Wege, Unland zc. — Grdst.-N.-E. 4721,97 M.
- 104. Pleischwitz = Treschen**, Ritterg. P. T. Althofnaß 1,5 km; E. Tschewitz 4 km; A. St. Dttwitz; F Ring 3567. Ag. eK (St. Christophori). kK (St. Maurit.) Breslau. Inspektor*: Johannes Grosse. Fläche 413,76 ha: 63 Acker, 150 Wiesen, rd. 200 gefoppeltes Weideland. Grdst.-N.-E. rd. 6500 M.
- Weidewirtschaft. — Aufzucht schwarzb. Ostfriesen u. kaltbl. Pferde.
- 105. Carowahne**. P. Reppline 3 km; T. E. eK. Domschau 3,5 km; A. St. Galowitz; Ag. Breslau; kK. Dltaschin. Förster*: Ernst Gerber.
- a) Bauerg. Nr. 7. Fläche 50,02 ha: 46,92 Acker, 2,15 Wiesen, 0,10 Garten, 0,55 Hof. Grdst.-N.-E. 1609,65 M.
- b) Bauerg. Nr. 6. Fläche 66,23 ha: 60,92 Acker, 3,94 Wiesen, 1,10 Gärten, 0,27 Hof. Grdst.-N.-E. 2183,82 M.
- 106. Althofdürr**, Ritterg. P.T.E.A.St. Schönborn (Kr. Bresl.) 3 km; F. Ag. Bresl.; eK. Domschau; kK. Dltaschin. Inspektor*: Eugen Stanjek. Fläche 117,83 ha: 108 Acker, 2 Wiesen, 1 Holz, 6,83 Gärten, Wege, Hof zc. Grdst.-N.-E. 3734,43 M. — Schwarzbunte Orig.-Ostfriesenherde.
- 107. Gärersdorf**, Freigut Nr. 1. P. F. T. E. A. Schönborn (Bz. Breslau) 1,5 km; St. eK. (St. Salvator). Ag. Breslau; kK. Dltaschin. Fläche 160,80 ha: 154,56 Acker, 0,97 Holz, 3,43 Gärten, 1,84 Hof. Grdst.-N.-E. 4727,88 M. Schwarzbunte Orig.-Ostfriesenherde.

Herrschaft Zweibrod,

bestehend aus den Gütern Nr. 108—117.

Besitzer: Gustav von Johnston, Rgl. Kammerherr, Major d. N. a. D., Landesältester auf Sadewitz (Kr. Breslau). — F 50 Canth (Kr. Neumarkt) u. Ring 3637 Breslau. — Postsparkonto Breslau 1375.

Rentmeister: Diebel in Sadewitz.

Gesamtfläche 2562,7 ha. — Gesamtgrundst.-N.-E. 79318 M.

Milch- und Mastwirtschaft sowie Rübenbau auf allen Gütern.

- 108. Wischowitz am Berge**, Freigüt. Nr. 2 u. 3. P. T. F 31. E. eK. Schmolz 6 km; A. St. Peterwitz; kK. Jäschgüttel; Ag. Breslau. Pächter: Alexander von Johnston, Oberstleutnant a. D. Inspektor*: Georg Stoklossa. Fl. 270,2 ha: 209,6 Acker, 19 Wiese, 25 Weide, 2,4 Gräferei, 0,4 Wasser, 5,9 Holz, 1,5 Park, Garten, 6,2 Hof, Unland zc. Grundst.-N.-E. 9106 M. Herdbuchherde d. schwarzb. Niederungsviehs. Stammzucht des dtisch. Edelschweines. Merinosfleischschafherde. Zuckerrübenbau. Klee- u. Gräserbau. Staudenauslese v. Orig.-Kartoffelsort.
- 109. Blankenau**, Ritterg. P.T.F.E.eK. Schmolz 4 km; A. St. Zweibrod; Ag. Breslau; kK. Jäschgüttel. Insp.*: Döbers i. Niederhof. Fläche 146,4 ha: 134 Acker, 1,1 Wiesen, 1,8 Holz, 0,5 Wasser, 8,9 Hof zc. Grdst.-N.-E. 4161 M.
- 110. Gandau (Alt)**, Ritterg. m. Ant. Jäschgüttel. P. T. F 19. E. Schmolz 3,5 km; A. St. Zweibrod; Ag. Breslau; eK. Domschau; kK. Jäschgüttel. Inspektor*: Gössing. — 1 Förster. Fläche 219,9 ha: 191,2 Acker, 3,4 Wiesen, 0,3 Wasser, 3,9 Holz, 3,9 Gräferei, 2,1 Garten, 15,2 Unland, Hof zc. Grdst.-N.-E. 6113 M.

- 111. Neudorf**, Freigut u. Bauergüter. P.T.F22.E. Schmolz 4,6 km; A.St. Zweibrod; eK. Domschau; kK. Zäschgüttel; Ag. Breslau.
Inspektor: Nibel.
Fl. 258,2 ha: 241,4 Acker, 6,4 Wiesen, 1,9 Gräberei, 0,2 Wasser, 1,1 Holz, 1 Garten, 6,2 Hof zc. — Grdst.-R.-G. 7809 M.
- 112. Niederhof**, Erbscholtseier u. Freigut. P.T.E. Schmolz 4,5 km; F.Ring 2129. Ag. Breslau; A.St. Zweibrod; eK. Klettendorf; kK. Zäschgüttel.
Inspektor*: Döbers. — 1 Assistent.
Fl. 174,1 ha. — Grdst.-R.-G. 5936 M.
- 113. Opperau**. Güter Nr. 5, 7, 8, 9, 10, 11 u. Klettendorf Nr. 5. P 24. T. Ohle F 210. Ag. Breslau 3 km; E. Breslau Hptbf. 6, Klettendorf (Fracht) 3, Gr. Mochnern (Pers.) 2 km; A. St. kK. Groß Mochnern; eK. Klettendorf.
Inspektor*: Kirstein.
Fl. 260 ha. — Grdst.-R.-G. 8154 M.
- 114. Peterwitz**, Erbscholtseier. P.T.F11. E. eK. Schmolz 2 km; A. St. Peterwitz; kK. Zäschgüttel; Ag. Breslau.
1 Inspektor, 1 Assistent.
Fl. 265 ha: 234,8 Acker, 7,7 Wiesen, 1,7 Gräberei, 0,1 Wasser, 8 Holz, 3,2 Garten, 9,5 Hof zc.
Grundst.-R.-G. 8506 M.
- 115. Pleische**, Ritterg. P. T. E. Schmolz 4 km; F. Pleische; A. St. Peterwitz; eK. Domschau; kK. Zäschgüttel; Ag. Breslau. — 1 Assistent.
Fläche 150 ha: 135,5 Acker, 4,5 Wiesen, 0,8 Gräberei, 0,3 Wasser, 1,6 Holz, 4,3 Hof zc. — Grdst.-R.-G. 3963 M.
- 116. Sadewitz**, Ritterg. m. Rustikalbes. in Malkwitz (38 ha). P. T. A. St. E. Sadewitz (Kr. Breslau), Bhj. 2,5 km; Ag. F 17 (Rentamt) u. 50 (Schloß). eK. Canth (Kr. Neumarkt); kK. Schosniz.
Inspektor*: Scholz. — 1 Assistent.
Rentmeister*: Diebel. — 1 Förster*.
Fläche 517,6 ha: 363,3 Acker, 49 Wiesen, 4,7 Gräberei, 10,1 Wasser, 68,9 Holz, 4,1 Gärten, 12,9 Wege, 4,6 Hof zc.
Grundst.-R.-G. 15 012 M. — Wassermühle. Elektr. Kraftanl. — Simmenthaler Stammherde. Pferde: Belgier u. deren Kreuzg. Geflügel- u. Fischzucht. — Kiefernweiden.
- 117. Zweibrod**, Ritterg. m. Rustikalbesitz (21 ha). P. T. Klettendorf-Hartlieb; E. eK. Klettendorf 3 km; A. St. Zweibrod; Ag. F.Ring 2046. Breslau; kK. Zäschgüttel.
Inspektor*: Rud. Kemmler.
Fläche 309,3 ha: 284,3 Acker, 7 Wiesen, 10 Park u. Gärten, 4 Holz, 1 Wasser, 3 Hof zc. — Grdst.-R.-G. 10 559 M.
Elektr. Kraftanlage.

Fideikommiss herrschaft Wirrwitz,

bestehend aus den Gütern Nr. 118—120.

Besitzer: Hans Christoph v. Wietersheim, Lt. a. D. auf Schloß Muhlrau (R. 1501). Bevollm. Verwalter: Major a. D. Herbert v. Neumann-Cosel in Wirrwitz. F 48 Koberwitz (Kr. Breslau).

Güterdirektor*: Theodor Kunze in Wirrwitz. — F 21 Koberwitz (Kr. Breslau). Rechnungsführer: Müller in Wirrwitz. — Postcheckkonto Breslau 6782. Gesamtfläche 1011,3 ha. — Gesamt-Grdst.-Reinertrag 26 219 M. Dampfpflugkultur (Großer Kemnatscher Dampfpflug).

- 118. Krollwitz**, Ritterg. P. T. F 34. E. Koberwitz (Kr. Breslau) 2 km; A. St. eK. kK. Wirrwitz; Ag. Breslau.
Inspektor*: B. Sohn.
Förster*: Fiedler.
Fläche 326,8 ha: 254,4 Acker, 23,3 Wiesen, 3,7 Weide, 9,9 Wasser, 19,3 Holz, 11,9 Garten, 13,3 Hof zc.
Grdst.-R.-G. 7314 M.
Stammherde f. schwarzb. offrieis. Niederungszieh (Herdbuch) seit 1906, Aufzucht von Zuchtbullen.
Elektr. Licht- u. Kraftanlage.
- 119. Neuen**, Ritterg. P. T. E. Koberwitz (Kr. Breslau) 3 km; A. St. eK. Wirrwitz; kK. Tinz; Ag. Breslau.
Fläche 148,8 ha: 130,4 Acker, 9,7 Wiesen, 2,3 Weide, 0,4 Wasser, 0,5 Holz, 1,1 Gärten, 4,4 Hof zc.
Grdst.-R.-G. 3860 M. — Dtsch. Edelshw.

120. Wirwitz, Ritterg. mit Rustikalbes.
u. Borw. P. T. E. A. St. e. K. k. K. Wir-
witz (Kr. Breslau); Ag. Breslau.
Inspr.: E. Kühnel. — 1 Rechnungsf.
Fläche 535,7 ha: 471,3 Acker, 19,3 Wiesen,
4,3 Weide, 0,3 Wasser, 9,9 Holz, 8,7

Gärten, 21,9 Hof z.
Grundst.-R.-G. 15 045 *M.*
Rotb.-Distriesen, Aufzucht von Zugochsen.
Merinosfleischschaf. — Flachsbaum.
Elektr. Licht- u. Kraftanlage. Mühle
u. Büttnerische Trocknungsanlage.

Herrschaft Boguslawitz,

bestehend aus den Gütern Nr. 121—125 und Nr. 1162 im Kreise Ohlau.
Besitzer: Prätorius Frhr. von Nichtsosen, St. d. R. a. D. auf Boguslawitz.

Oberinspektor*: Jungnitz in Oderwitz.

Rentmeister*: Lasse. — Postsparkonto Breslau Nr. 45718.

Gesamtfläche: 913,95 ha. — Gesamt-Grdft.-R.-G. 23864 *M.*

121. Boguslawitz, P. T. F 17. E. Kattern
(Kr. Bresl.) 5 km; A. St. e. K. Sill-
menau; k. K. Thauer; Ag. Breslau.
Freigut m. Ant. (89 ha) in Oderwitz.

1 Inspektor*.

Fläche 207 ha. — Grdft.-R.-G. 4458 *M.*
(Ausschl. Oderwitzer Ant.) Rübenbau.

122. Barottwitz, Ritterg. P. T. F 18.
Kattern (Kr. Breslau) 6 km; A. St. E.
Münchwitz; Ag. Breslau; e. K. Sill-
menau; k. K. Rothfürben.

1 Verwalter.

Fläche 139 ha: 132 Acker, 7 Hof z.
Grdft.-R.-G. 3705 *M.* — Rübenbau.

123. Dürrentsch, Ritterg. m. Parzellen
von Oltaschin u. Schönborn. P. E.
A. St. Schönborn (Bz. Breslau) 1,5
km; Ag. T. F Ring 2818. e. K. (St.
Salvat.) Bresl. 8 km; k. K. Oltaschin.
Familienbesitz seit 1750.

Inspr.*: Schaaf. — 1 Brennereibew.*
Fläche 247,5 ha: 239 Acker, 2,5 Wiesen,
1,5 Holz, 0,5 Wasser, 3 Park, 1 Garten.
Grundst.-R.-G. 6500 *M.* — Brennerei.
Rübenbau.

124. Oderwitz, P. T. F 1. E. Rothfürben
3 km; A. St. e. K. Sillmenau; Ag. Bres-
lau; k. K. Thauer.

Freigut u. Gut Nr. 12. — 1 Berw.
Fl. 120,7 ha, dav. 114 Acker.

Grdft.-R.-G. 3844 *M.*

Ergib. Kiezlager. — Pferdeez.: Bel-
gier f. eig Bedarf. Schweinez. Schafz.
Starker Rüben- u. Weizenbau.

125. Zweihof (Gem.-Bez., Barottwitz)
Freig. Nr. 1. P. T. F. E. Kattern (Kr.
Breslau) 6 km; E. k. K. Rothfürben
6 km; A. St. Münchwitz; Ag. Breslau;
e. K. Sillmenau. — 1 Wirtschaftser.
Fl. 88,75 ha. — Grdft.-R.-G. 2568 *M.*
Rübenbau.

Industrie- und Güterverwaltung der Firma vom Rath, Schoeller & Stene

Gesellschaft mit beschränkter Haftung in Klettendorf

Hauptverwaltung in Klettendorf Post Klettendorf-Hartlieb.

F Ring 6650, 6651, 6652, 6653, 6654 Breslau. — Postsparkonto Breslau 265.

1. Eigener Grundbesitz der Firma bestehend aus den Gütern Nr. 126—135
(und Nr. 1100, 1115, 1124 im Kreise Ohlau u. Nr. 1453 im Kreise Strehlen).

2. Pachtgüter Nr. 27, 61 u. 143 Kr. Breslau.

3. In Mitverwaltung Nr. 730 und 774 Kr. Neumarkt, Nr. 1820 Kr. Wohlau.

Gesamtfläche der eigenen Güter 4811 ha. — Grdft.-R.-G. 142 143 *M.*

Gesamtfläche der fremden Güter 2119 ha. — Grdft.-R.-G. 56 841 *M.*

Dampfpflugkultur (4 eigene Dampfpflüge Zweimaschinensystem). — Verbindung der

Güter Nr. 133, 1100, 1115, 1124 durch eigene Kleinbahn mit Station Rothfürben.

Spaldingfelsenbahn auf den Gütern Nr. 126—129, 133—135, 1115, 1820.

Milchwirtschaft. — Rübenbau, Flachsbaum.

126. Klettendorf, Bauerg. Nr. 9 u. Zu-
behör. P. T. Klettendorf-Hartlieb; E.
A. St. e. K. Klettendorf; k. K. Oltaschin;
F Ring 6650/54. Ag. Breslau.

Inspektor*: Erner.

1 Assistent, 1 Rechnungsführer.

Fl. 496 ha: 434 Acker, 33 Wiesen, 3 Holz,
26 Hof, Wege z.

Grdft.-R.-G. 16809 *M.*

- 127. Lohé, Ritterg. m. Rustikalgut** Nr. 47. P. T. Klettendorf-Hartlieb 4 km; E. Bettlern 1 km; A. St. eK. Domschau; F Ring 6650/54. Ag. Breslau; kK. Oltaschin. Insp.*: Marp. — 1 Assst., 1 Nahrungsförster*: Stühr. Fläche 304 ha: 241 Acker, 28 Wiesen, 13 Holz, 22 Hof zc. Grundst.-N.-E. 9696 M. Zahme Fasanerie.
- 128. Bettlern, Ritterg. P. T. Klettendorf-Hartlieb** 3 km; E. kK. Bettlern; A. St. eK. Domschau; F Ring 6650/54. Ag. Breslau. Inspektor*: Herkner. 1 Assistent, 1 Rechnungsführer. Fläche 589 ha: 523 Acker, 25 Wiesen, 17 Holz, 24 Hof zc. Grundst.-N.-E. 16 128 M.
- 129. Domschau, Erbscholtisei** Nr. 1, Bauerg. Nr. 2, 8, 9, 10, 22 u. Rittg. Warusche im Gem.=Bez. Domschau. P. T. F5. E. A. St. eK. Domschau (Kr. Bresl.); kK. Oltaschin; Ag. Breslau. Oberinsp.*: Ehederan. — 1 Assst. Fläche 424 ha: 305 Acker, 10 Wiesen, 7 Holz, 22 Hof zc. Grundst.-N.-E. 13 353 M.
- 130. Koberwitz, Ritterg. m. Rustikalgsf.** P. T. F2 (Ston.) 42 u. 24 (Schloß). E. A. St. Koberwitz (Kr. Breslau); Ag. Bresl.; eK. Domschau; kK. Wirrowitz. Inspektor*: Zaehne. 1 Assistent, 1 Nahrungsf., 1 Förster*. Fläche 490 ha: 378 Acker, 43 Wiesen, 25 Holz, 39 Hof, Unland zc. Grundst.-N.-E. 14028 M.
- 131. Guckelwitz, Ritterg. P. T. F30.** E. A. St. Koberwitz (Kr. Breslau) 3 km; Ag. Breslau; eK. Wiltschau; kK. Priffelwitz. Insp.*: Wünschirz. — 1 Assst. Fläche 327 ha: 289 Acker, 15 Wiesen, 8 Holz, 15 Hof zc. Grundst.-N.-E. 10908 M.
- 132. Oibern (Groß), Erbscholt. Nr. 1** u. Gut Nr. 5. P. T. E. A. Schönborn (Kr. Breslau) 3 km; F 14. kK. Rattern (Kr. Breslau); St. eK. (St. Salvator). Ag. Breslau. Fläche 136 ha: 125 Acker, 8 Wiesen, Inspektor*: Wasner. 3 Hof zc. — Grundst.-N.-E. 4674 M.
- 133. Kreika, Ritterg. m. Ritterg. Weigwitz und Rustikalbesitz in Weigwitz, Münchwitz u. Mellowitz.** P. T. F28. E. A. St. eK. kK. Rothfürben 3 km; Ag. Breslau. Oberinspektor*: Boite. — 1 Assistent. Fläche 477 ha: 446 Acker, 5 Holz, 26 Hof zc. — Grundst.-N.-E. 12774 M.
- Zerschwocke, Gut** Nr. 2 u. 3. Siehe Dom. Gutschwitz (Nr. 1100).
- 134. Bogschütz, Ritterg. P. eK. kK.** Markt Bohrau 3 km; T. E. A. St. Wangern 5 km; Ag. Bresl.; F 27 Wäldchen (Kr. Strehlen). Oberinsp.*: Pietrusky in Liebethal. Inspektor*: Pauer. Fl. 219 ha: 182 Acker, 22 Wiesen, 4 Holz, 11 Hof zc. — Grundst.-N.-E. 6180 M. Milchwirtschaft. — Rübenbau. Spaldingfeldbahn nach Stat. Wangern.
- 135. Liebethal, Ritterg. m. d. Vorwerken Marienthal u. Merzdorf.** P. T. E. A. St. Wangern 3,5 km; F 11 Wäldchen (Kr. Strehlen); Ag. Breslau; eK. kK. Markt Bohrau. Oberinspektor*: Pietrusky. 1 Rechnungsführer, 2 Assistenten. Fläche 509 ha: 444 Acker, 39 Wiesen, 11 Holz, 15 Wege, Hof zc. — Grundst.-N.-E. 14670 M. Milchwirtsch. Rübenb.

II. Güter innerhalb der Gemeinde- und Gutsbezirke.

- 136. Altenhahn, Freigut (i Gutsbez. Stabelwitz).** P. T. F 140. kK. Deutsch Bissa 2 km; E. Neukirch (Kr. Breslau) 1 km; A. St. Stabelwitz; eK. Herrnpotzsch; Ag. Breslau 10 km. Besitzer: Albrecht Fuhrmann. 1 Beamter*. Fläche 125 ha: 100 Acker, 9 Wiesen, 9 Holz, 1 Park, 2 Gärten, 4 Hof zc. Grundst.-N.-E. 1542 M. Schwarzb. Ditsriesen. Intenstiver Hackfruchtbau.
- 137. Bishwitz a. Berge.** P. T. F5. eK. Schmolz; E. Schmolz 6, Domschau 7 km; A. St. Peterwitz; kK. Zäschgüttel; Ag. Breslau.

- Erbsholtisei m. Gasthaus u. Schmiede.**
Bes.: Georg Hirschel. — 1 Insp.
Fl. 230 ha: 200 Acker, 19 Wiesen, 11
Park, Garten, Hof zc.
Grdst.-N.-G. 8830 *M.*
Pferdez.: Belgier; eigene Hengste.
Rindviehzucht: schwarzw. Ostfriesen.
Starter Rüben- u. Gerstenbau.
- 138. Buchwitz.** P. T. F. Stein (Kr.
Nimptsch) 4 km; E. Buchwitz; A.
St. Gschwitz; eK. Rankau; kK.
Prisselwitz; Ag. Breslau.
- Freigut F 22 Koberwitz (Kr. Bresl.).**
Besitzer: Georg Seidler, Rittmstr. d. L.
a. D. auf Peltzhüh (Nr. 38).
Familienbesitz seit 1862.
Insp.*: Georg Dehmiagen. — 1 Assst.
Fläche 184,7 ha: 177,8 Acker, 0,9 Wiesen,
0,1 Holz, 2,1 Park, Garten, 3,8 Hof zc.
Grdst.-N.-G. 6074 *M.* — Feldbahnbetr.
Zuckerrübenwirtschaft. Saatgutwirtschaft
unter Kontrolle der Dv.-Kammer.
- Erbsholtisei.** Bes.: Emil Zirpel. — 1 Assst.
Familienbes. s. 1874.
F 25 Koberwitz (Kr. Breslau).
Fl. 136 ha. — Grdst.-N.-G. 4202 *M.*
Milch- u. Mastvieh. Milch nach Molkerei
Jordansmühl
Beteiligt an d. Zuckerfabrik Maltzsch a. D.
- 139. Cammelwitz,** Freig. Nr. 13 mit
Herrmannsdorf Nr. 62 (2,4 ha).
P. F. 2. T. E. eK. Schmolz 3 km;
A. St. kK. Maltzsch; Ag. Breslau.
Besitzerin: Frau Camilla Jesdinszki.
Familienbesitz seit 1849.
1 Inspektor, 1 Rentmstr. in Schalkau.
Fläche 254,3 ha: 232,1 Acker, 8,6 Wiesen,
0,2 Wasser, 5 Holz, 2 Park, 6,4 Hof zc.
Grundst.-N.-G. 7661,67 *M.* — Beteil.
an Zuckerfabrik Peterwitz, Genoss.-
Molkerei Breslau u. Flockenfabrik
Gantsh. — Rindviehzucht: schwarzb.
Ostfriesen. Schafe: Merinoprécoce
(Stammherde). Pferdezucht: Belgier.
Rübenbau. Gründung. Flachsbau.
- 140. Carowahne.** P. T. Krepplene 2 km; E.
Bettlern 3 km; A. St. Gallowitz; eK.
Domslau; kK. Dltaschin; Ag. Breslau.
Erbsholt. m. Schmiede. F 38 Rothsfürben.
Bes.: Kurt Kappler.
Postcheckkonto Breslau 19151.
Fl. 87,5 ha. — Grdst.-N.-G. 3066 *M.*
Gut Nr. 11. Bes.: Reinhold Lindner.
Fl. 45 ha. — Grdst.-N.-G. 1566 *M.*
Ostfriesen. Pferdezucht.
- 141. Criptau.** P. T. F 48. E. A. St. eK.
Schmolz 2,5 km; Ag. Breslau;
kK. Neunkirch.
Erbsholtisei. Bes.: Carl von Wallenberg-
Pachaly auf Schmolz (Nr. 60).
Inspektor*: Genifer. — 1 Assst.
Fl. 291,5 ha. — Grdst.-N.-G. 7984 *M.*
- 142. Damsdorf.** P. T. F. eK. Rankau
(Kr. Nimptsch) 1,5 km; E. Stein 3,
Buschkowa 5 km; A. St. Gschwitz;
kK. Wirrwitz; Ag. Breslau.
- Gut Nr. 1 u. 2 mit Schmiede u. Gasthaus**
Bes.: Oskar Rothher. — Familienbesitz seit
1755. — F 15 Rankau (Kr. Nimptsch).
Fl. 83 ha. — Grdst.-N.-G. 2903 *M.*
- Gut Nr. 6.** Bes.: Georg Vogel.
F 7 Rankau (Kr. Nimptsch).
Fl. 71,6 ha. — Grdst.-N.-G. 2637 *M.*
Angeschl. an Molkerei Jordansmühl,
Zuckerf. Buschkau, Elektr.-Wert Schlesf.
- Gut Nr. 3.** Bes.: Alfred Langner.
Fl. 39,5 ha. — Grdst.-N.-G. 1619 *M.*
- Gut Nr. 5.** Bes.: Ernst Arthur Eichholz.
Fl. 40,25 ha. — Grdst.-N.-G. 1538 *M.*
- 143. Domslau.** P. T. F. E. A. St. eK.
Domslau (Kr. Breslau); kK.
Dltaschin; Ag. Breslau.
- Gut Nr. 18** (gehört zum Fideikommiß
Magwitz [Nr. 27]). Pächter: vom
Rath, Schoeller & Ekene G. m.
b. S. in Klettendorf (Nr. 126/35).
Fl. 74 ha. — Grdst.-N.-G. 2601 *M.*
- Gut Nr. 21.** Besitzer: Emil Hüler.
Familienbesitz seit 1858.
Fl. 62 ha. — Grdst. N.-G. 2356 *M.*
Schwarzb. Nierbergsw. — Getr.- u. Rübenb.
- Gut Nr. 19.** Bes.: Bw. Hulda Anders
u. Miterben.
Fl. 52 ha. — Grdst.-N.-G. 1956 *M.*
- 144. Dürrgoy** (Stadtkreis Breslau).
P. Breslau-Dürrgoy; F Ring 533 I.
T. Breslau I; E. Breslau Hptbthl.
2 km; A. (15. Kommiss.). Ag. St. eK.
(St. Salvator). kK. (St. Heinrich)
Breslau 3 km. — Erbsholtisei.
Besitzer: Gottlob Scholz'sche Erben.
Bevollm.: Major a. D. R. Scholz-
Babisch auf Rohrau (Nr. 1119).
Inspektor*: E. Ratterwe.
Fl. 67,4 ha. — Grdst.-N.-G. 3000 *M.*
Ziegelei mit Ringofenbetrieb.
Viehschwache Wirtschaft m. Düngerkauf.

- 145. Gandau (Klein).** P 17. T. F 156.
eK (Paulus). kK (Georg). Ag.
Breslau 6 km; E. (m. Anschlußgleis)
Schmiedefeld; A. St. Kl. Gandau.
Freig. Besitzerin: **Dampfsiegelei Kl.
Gandau Pfeffer, Pringsheim & Co.**
Fl. 148,5 ha. — Grundst.-N.-G. etwa
4000 M. Ziegel, Kiesbagg. Zementfabr.
- 146. Gnichwitz.** P. T. F. A. St. eK.
kK. Gnichwitz (Kr. Breslau); E.
Puschkowa (Fracht) 4 u. Canth 7½
km; Ag. Canth.
Gut Nr. 4. Bes.: **Lh. Grundmann.**
Fl. 51,5 ha. — Grundst.-N.-G. 2118 M.
Gut Nr. 22. Bes.: **Gust. Kaschke**, Ge-
meindenvorsteher. F 5.
Fl. 53 ha. — Grundst.-N.-G. 2032 M.
Gut Nr. 5. Bes.: **Paul Ripke's Erben.**
Fl. 46 ha. — Grundst.-N.-G. 1743 M.
Gut Nr. 56. Bes.: **Alfred Wahsner.**
Fl. 42 ha. — Grundst.-N.-G. 1536 M.
Gut Nr. 21. Bes.: **Oswald Klippel.**
Postschekkonto Breslau 31941.
Fl. 35 ha. — Grundst.-N.-G. 1491 M.
- 147. Gräbchen (Stadtfr. Breslau).**
P 24. T. F. E. (B&F). eK. (St.
Trinitatis). kK. (St. Elisabeth).
St IV. Ag. Breslau 3—4 km.
Ritterg.: Bes.: **Terrain-Aktiengesellsch.
Gräbchen** in Breslau (Dir. Justizrat
Dr. C. Hande).
Pächter: **Elektrische Straßenbahn**
Breslau. N.-G. — Fläche 48 ha.
Bauergut Nr. 23 u. 25. Bes.: **Dr. phil.
Zimmerwahr'sche Erben**, Breslau.
Bevollm.: Stadtrat Dr. Milch in
Breslau 18, Landsbergstraße 4.
Pächter: **E. Enders**. F Ring 5970.
Fläche 44 ha: 32 Acker, 6 Wief., 6 Gart.,
Hof zc. — Grundst.-N.-G. 2000 M.
Zuckerrübenbau.
Gut Nr. 17. Bes.: **Frau Luise Niediger**,
geb. Kirchner.
Fl. 47 ha. — Grundst.-N.-G. 2013 M.
- 148. Herrmannsdorf.** P. T. A. St.
eK. Herrmannsdorf (Bz. Breslau);
kK. E. Neufirch 3,5 km; Ag. Breslau.
Gut Nr. 9 u. 11. Bes.: **Heinr. Unverzagt.**
Fam.-Bes. f. 1764. F 135 Dt. Lissa.
Fl. 107 ha. — Grundst.-N.-G. etwa 3000 M.
- 149. Irrschnocke.** P. T. F 41. E. (Pers.).
kK. Rothsfürben 6 km; E. (Fracht)
- Rattern 7 km; A. St. Münchwitz; eK.
Gr. Peiskerau; Ag. Breslau.
Erbsholtzwei Nr. 1 mit Gut Nr. 2.
Besitzer: **Ernst König**, Amtsvorsteher.
1 Assistent. — Familienbes. seit 1793.
Fl. 90 ha. — Grundst.-N.-G. 2567 M.
Schwarzb. Ostfriesen. — Rübenbau.
Beteil. an Molkerei Mellowitz.
- 150. Kentschau.** P. T. F. E. Schmolz
3 km; E. A. kK. Großmochbern 2,
Bhf. 3,5 km; St. Opperau; eK.
(St. Paulus). Ag. Breslau.
Freig. Nr. 1. Bes.: **Dr. Konrad Fried-
länder**. Familienbesitz seit 1883.
F 49 Schmolz, Postschekf. Brsl. 18299.
Fl. 142,5: 133,5 Acker, 4 Wiesen, 5 Weide,
Garten, Hof zc.
Grundst.-N.-G. 4254 M.
Starker Hackfruchtbau.
Freigut Nr. 2. Besitzer: **Carl von Wal-
tenberg-Bachatz** auf Schmolz (Nr. 60).
F 7 Schmolz.
Inspektor*: **Geniser** in Criptau.
Fl. 94 ha. — Grundst.-N.-G. 2664 M.
Feldgemüsebau.
- 151. Kniegnitz.** P. E. eK. Domschau (Kr.
Breslau) 2—3 km; A. St. Gallowitz;
T. Koberwitz 6 km; F Kniegnitz
(Kr. Breslau); Ag. Breslau; kK.
Bettlern; E. auch Rothsfürben 6 km.
Erbsholtzwei Nr. 1 u. Freistelle Nr. 14.
Bes.: **Josef Thamm** u. Frau Elfriede,
geb. Weidlich. — 1 Assistent.
Familienbes. f. 1835. F 12 Domschau.
Fl. 113,5 ha. — Grundst.-N.-G. 3966 M.
Gasthof, Stellmach. m. elektr. Betrieb u.
Schmiede. — Ostfriesen, Pferdezuucht:
Belgier. — Rübenbau. Beteiligt ander
Zuckerfabrik Tschauhelwitz (1,5 km).
Gut Nr. 5 u. 13. Bes.: **Gust. Staroste.**
Fl. 63,8 ha. — Grundst.-N.-G. 2530 M.
Elektr. Kraft- u. Lichtanl. Beteil. a. d.
Zuckerfabrik Tschauhelwitz.
Gut Nr. 4. Bes.: **Adolf Müller.**
Familienbesitz f. 1864. F 13 Domschau.
Fl. 38,5 ha. — Grundst.-N.-G. 1623 M.
Elektr. Dreschbetr. Beteil. a. d. Zucker-
fabrik Tschauhelwitz. — Ostfriesen.
Gut. Bes.: **Reinh. Gölner.**
Fl. 36 ha. — Grundst.-N.-G. 1437 M.
- 152. Lamsfeld.** P. T. E. (Pers.) Woiß-
witz 3 km; eK. (Salvator). Ag. Bresl.
7 km; E. (Fracht). A. St. Schönhorn
2,5 km; kK. Dltaschin; F. Lamsfeld.

Gut Nr. 4. Besitzer: Kurt Scholz.
Familienbes. s. Anf. des 19. Jahrhunderts.
Fl. 55,3 ha. — Grdst.-N.-E. 2428 *M.*
Schwarzb. Distrief. × Holld. — Rübenb.

153. **Lilienthal**, Ritterg. m. Musikalbes.
in **Rosenthal** u. **Pohlanowitz** u.
Ant. d. Gutsbez. **Dswitz**. P. E. Rosen-
thal (Kr. Bresl.) 1 km; Klnb. a. D.;
Ag. T. F. Ring 12 u. 1859 Bresl.; A.
Schottwitz; St. Carlowitz; eK.
Hünern; kK. Prottsch.

Bes.: **Gebr. Schoeller & Co.**, Ges. m.
b. G. in Rosenthal.

Inspr.*: Meixner. — 1 Rechnungsf.
Fläche 242 ha: 189 Acker, 30 Wiesen,
3 Wasser, 20 Anland, Hof u., 10,5
Fabrikterrain.

Grdst.-N.-E. 5255 *M.* — Zuckersabrik.
Flächsaufbereitungsanstalt. 2 Dampf-
ziegeleien in Rosenthal.

154. **Malsen**. P. T. A. St. Schlang 2 km;
F. Malsen; E. Domschau 7 km; eK.
Gnichwitz; kK. Canth; Ag. Breslau.

Erbscholtisei Nr. 1 s. Nr. 88.

Gut Nr. 12. Bes.: Ernst Grundmann's
Erben. Familienbesitz über 100 Jahre.
Fl. 54,4 ha. — Grdst.-N.-E. 1746 *M.*

Gut Nr. 7. Besitzer: Gustav Kluge.
Fl. 38 ha. — Grdst.-N.-E. 1500 *M.*

Gut Nr. 11. **Dskar Ripke**.
Fl. 33 ha — Grdst.-N.-E. 1134 *M.*

155. **Mellowitz**. P. T. E. kK. Roth-
fürben 5 km; A. St. Alt Schliesa;
eK. Gr. Peiskerau; Ag. Breslau;
F (Darlehnskasse) 19. Rothfürben.

Bauerg. Nr. 7, 8, 9. Bes.: **Walt Adolph**,
Amtsvorst. — Familienbesitz seit 1862.
F 74 Rothfürben.

Fl. 87 ha. — Grdst.-N.-E. 2644 *M.*
Pferbez.: Belgier, Künberg.; Schwarzb.
Niederungsvieh, Schweinezucht und
-Mast. — Rüben- u. Weizenbau.

Angeschl. an die Genossenschaftsmol-
tereien in Mellowitz. Elektr. Anlage.

Bauerg. Nr. 12 u. 47 (mit Wiesen in
Althofnaß). Bes.: **Reinhold Gutschke**.
Familienbesitz seit 1862.

Fl. 49,6 ha. — Grdst.-N.-E. 1843 *M.*
Beteil. an d. Gen.-Molkerei Mellowitz u.
Zuckersb. Tschauhelwitz. — Belg. Pfrdz.

156. **Mochbern (Groß)**. P. T. E. A. kK.
Großmochbern; St. eK. (Paulus).
Ag. Breslau.

Erbscholtisei Nr. 1, Bauergüter Nr. 3,
20 u. 24 m. **Niederhof** Nr. 4 (18
ha) u. **Neufisch** Nr. 101 (50 ha)
Bes.: **Schoeller & Co.**, G. m. b. G. in Gr.
Mochbern. F Ring 2613 Breslau.
Inspektor: Hirsch.

1 Rechnungsführer, 1 Assistent.
Fl. 270 ha. — Grdst.-N.-E. 7150 *M.*
37 ha Pachtland. Rieselfelder. Korb-
weiden. — Ziegelei. (3 Mill. Steine).

Gut Nr. 23. Bes. **Wilh. Scholz**.
F 32 Schmolz.

Fl. 98 ha. — Grdst.-N.-E. 2450 *M.*

Gut Nr. 7. Besitzer: **Ludwig Hampel**.
F 33 Schmolz.

Fl. 55 ha. — Grdst.-N.-E. 1800 *M.*
Rübenbau. Angeschlossen an Zucker-
fabrik Peterwitz.

Gut Nr. 9. Besitzer: **Herrmann Scholz**.
Fl. 55 ha. — Grdst.-N.-E. 1800 *M.*
Rübenbau.

157. **Mochbern (Klein)**. P. T. Breslau
17; E. Kl. Mochbern; A. St. Kl. Gan-
dau; eK. (St. Paulus). Ag. Breslau
2 km; kK. Groß Mochbern.

Erbscholtisei. Bes.: Frau Augustarzt
Paula Mühsam, geb. Guttentag, in
Berlin-Schöneberg u. Frau Kaufm.
Pill **Bernhard**, geb. Guttentag, in Char-
lottenburg in unget. Erbgemeinschaft.

Pächterin: Elektrische Straßenbahn
Breslau A.-G.

Berw.*: Paul Binder in Breslau 24,
Gräbschener Str. 182. F Ring 3232.

Fl. 95 ha. — Grdst.-N.-E. 4131 *M.*
Schwarzb. Distriefen.

Gut Nr. 1. Besitzer: **Wilh. Zimmer**,
Familienbes. s. 120 S. F Ring 6965 Bsl.
Fl. 27,5 ha. — Grdst.-N.-E. 1150 *M.*
28 ha Pachtacker.

158. **Müschwitz**. P. T. F. E. kK.
Rothfürben 3 km; A. St. Müschwitz;
eK. Sillmenau; Ag. Breslau.

Gut Nr. 5. Besitzer: **Nich. Schindler**,
gerichtl. und landschaftl. Kreisstaror.
Familienbesitz seit 1746 väterlicher-
seits, 1661 mütterlicherseits.

F 21 Rothfürben.
Postcheckkonto Breslau 23200.

Fl. 70,5 ha. — Grdst.-N.-E. 2173,50 *M.*
Beteil. an Zuckersabrik Schottwitz.
Schwarzb. Distriefen. Pferde- Kaltblut-
zucht. Vered. dtsh. Landschwein.
Sackfruchtbau.

- Gut Nr. 9. Bes.: **Wilh. Sauer**. F 55 Rotf. ürb. Fl. 46 ha. — Grdst.-R.-G. 1909 M.
- Gut Nr. 6. Bes.: **Karl Hoffig**. F 64 Rotf. ürb. Fl. 50 ha. — Grdst.-R.-G. 1800 M.
- 159. Neufirch**. P. T. E. A. St. k. K. Neufirch (Bz. Breslau); F 12 Deutsch Lissa; eK. Herrmannsdorf; Ag. Breslau. — Freigut Nr. 27.
Bes.: **Schles. Landgesellschaft m. b. H.** in Breslau 2, Grünstr. 46.
Gutsverw.*: Kürzel. — 2 Assist.
Fl. 143,2 ha. — Grdst.-R.-G. 2259 M.
Milch- u. Mastwirtschaft. — Rübenbau.
- 160. Oberhof**. P. T. E. A. St. eK. Schmolz 4 km; F Ring 2820. Ag. Breslau; kK. Jäschgüttel.
Erbscholtisei. Bes.: **Friedr. v. Wallenberg-Pachaln**, Rittmeister a. D. auf Siebischau (Nr. 67).
Pächter: **M. Mayer**, Rittmstr. a. D. (auf Tscheschkow Nr. 383) in Oberhof. Inspektor: **Hoheisel**. — 1 Assistent.
Fläche 235,78 ha: 217,01 Acker, 3,29 Wiesen, 0,75 Weideland, 0,15 Wasser, 1,44 Holz, 7,17 Gärten, 5,97 Unt., Hof etc.
Grdst.-R.-G. 6170 M. — Angechl. der Zuckerf. Peterwitz. — Stammherde schwarzb. Dstfriesen. Vered. Landschwein. — Rübenbau.
- 161. Oldern (Groß)**. P. T. E. A. Schönborn (Kr. Breslau) 3 km; F. kK. Rattern; St. eK. (Salv.). Ag. Bresl.
Erbscholtisei s. Nr. 132.
Gut. Bes.: **Nich. Wandel**.
Fl. 67 ha. — Grdst.-R.-G. 2400 M.
- 162. Opperau**. P 24. T. F. Ag. Breslau 3 km; E. Breslau Hptbs. 6, Rletten- dorf (Fracht) 3, Gr. Mochbern (Pers.) 1,5—3 km; A. St. kK. Groß Moch- bern; eK. Rlettendorf; Endstat. der elektrischen Straßenbahn Gräbtschen 1—2 km. Aufstreb. Villenkolonie.
Güter Nr. 5, 7, 8, 9, 10, 11 s. Nr. 113.
Erbscholt. Frau **Elfriede Blaurock**, geb. Otto. Fl. 70 ha (alles Bauland).
Grundst.-R.-G. 2400 M.
- Ont Nr. 4. Bes.: **Frau Louise Kromeier**. Familienbesitz seit Ende des 17. Jahrh. Pächter: **Elektrische Straßenbahn Breslau-Gräbtschen**. (Dir. Rolle). Postschekfonto Breslau 13391.
Fl. 56,68 ha. — Grdst.-R.-G. 1848,75 M.
- 163. Peterwitz**. P. T. F. E. eK. Schmolz 2 km; A. St. Peterwitz; kK. Jäsch- güttel; Ag. Breslau.
Erbscholtisei Nr. 1 s. Nr. 114.
Freigut. Bes.: **Gottfr. Gimmler**, von 1922 ab **Mar. Gimmler**, Lt. d. R. a. D. Familienbes. seit etwa 90 J. — 1 Assist. F 17 Schmolz.
Fl. 143 ha. — Grdst.-R.-G. za. 4700 M.
Schwarzb. Holländer × Dstfriesen. Beteil. an Zuckerfabr. Peterwitz.
Gut. Bes.: **Nich. Hecker**. F 38 Schmolz. Fl. 45 ha. — Grdst.-R.-G. 1476 M.
- 164. Pöpel**, Gut (Gem.-Bz. **Cawallen- Friedewalde**). P 16. F Ring 609. Ag. Breslau; E. Schottwitz 4 km; Elektr. Bahn Breslau 2,5 km; A. St. eK. Schwoitsch; kK. Hundsfeld. Befizer: **Friedrich Biertel** und Frau. Verwalter: **Johann Bunk**.
Fl. 104,25 ha. — Grdst.-R.-G. 2109 M.
Eiswerke, Dampfzägelei.
- 165. Pohlenowitz**. P. T. E. (Fracht) No- fenthal (Kr. Brsl.) 3 km; F Ring 4137. Ag. E. eK. (11000 Jungfr.) Breslau 5 km; A. St. Carlowitz; kK. Prottsch.
Erbscholtisei Nr. 1 (nebst Parzellen in Pohlenowitz und **Schottwitz**).
Bes.: **Conrad Fromberg**.
Inspr.*: **H. Heymann**. — 1 Assist., 1 Jäg.*
Fl. 229,3 ha: 173,5 Acker, 45,7 Wiesen, 0,2 Weide, 1,9 Wasser, 3,9 Holz, 2,7 Garten, 1,4 Hof etc.
Grundst.-R.-G. E. 5666 M.
- 166. Sägewitz (Mein)**. P. T. F 27. E. kK. Rattern (Kr. Breslau) 2 km; A. St. Kl. Sägewitz; eK. Ag. Breslau.
Erbscholtisei m. Gut Nr. 2 u. **Radwanitz** Nr. 1, 8, 10 u. 72.
Bes.: **Viktor Schottlaender**, Lt. d. R. a. D. — 1 Assistent.
Postschekfonto Breslau 24805.
Fläche 187,5 ha: 120 Acker, 60 Wiesen. Pferdeez.: Oldenbrg. Kreuzg. Schwarzb. Niederungsvieh. Merinofleischschaf. Vered. Landschwein. — Rübenbau.
- 167. Schiedlagwitz**. P. T. Mörtschelwitz 2 km; E. s. Gut u. Pers. Rogau-Rose- nau 4,5 km, s. Pers. auch Albrechtsdorf 3,5 km; A. St. eK. Gnichwitz; kK. Sachwitz; F 15. Ag. Canth (Kr. Neumarkt).

Erbscholtisei s. Nr. 93.

Burglehnsgut (gehört als besetzter Familienbesitz z. Ritterg. Dnerkwitz).

Besitzer: a) Johann Ernst Sybell, Rittergutsbesitzer u. Rittmeister a. D. b) mit $\frac{1}{10}$ Kadett Johann-Wolfgang Sybell. — Familienbesitz seit 1824.

Inspektor: Ernst Plazmann.

Fläche 134,5 ha: 10 $\frac{1}{2}$ Acker, 12,5 Wiesen, 2,5 Weide, 9 Wald, 2 Park, Gärten, 1 Hofrc. Grundst.-N.-E. 4 898,57 M.

Gasthof u. Schmiede (verpachtet).

Beteil. a. Zuckersb. Schottwitz u. Kartoffelstockensb. Canth. Elektr. angeschlossenen.

Eintr. Schleifische Rotviehstammherde (Landwirtschaftskammer), Bullenverkauf. Milchverkauf nach Breslau.

168. Thauer, Erbscholtisei Nr. 1. P. T. F. E. eK. kK. Rothfürben 2,5 km; A. St. Sillmenau; Ag. Breslau.

Besitzer: Ernst Meyer'sche Erben.

Pächter: Mich. Schindler in Münchwitz.

Fl. 87 ha. — Grundst.-N.-E. 2360 M.

Gasthof und Schmiede. Beteil. an d.

Zuckerfabrik Maltisch. — Pferdezücht.

Belgier. Milchwirthsch. — Rübenbau.

169. Linz, P. T. F 16. E. eK. Domschau (Kr. Breslau) 3 km; A. St. kK. Linz; Ag. Breslau 13,5 km.

Gut Nr. 14. Bes.: Friedrich Scholz.

Fl. 57,9 ha. — Grundst.-N.-E. 1855 M.

Elektr. Licht u. Kraftanlage.

Anteil an der Linzer Dampfziegelei

Niediger & Scholz G. m. b. H. (Verw.

Winkel). Milchverkauf nach Breslau.

Rübenbau. — Pferde: Belgier. Rinder:

Ditfriesen u. Krzg. Edelschweine.

170. Schansch (Klein). P. F. Kleinschansch (Kr. Breslau); T. St. eK. (St. Christoph.). kK (St. Maur.). Ag. Breslau 3 km; A. E. Brockau 2 km.

Freigut. Bes.: Neue Breslauer Terraingesellschaft. G. G. m. b. H., Hohenzollernstraße 52. F Ring 2224 Breslau. Postcheckkonto 15331.

Fl. 30 ha. — Grundst.-N.-E. rd. 800 M.

171. Tschauhelwitz. P. T. Heppline 1,5 km; E. F 71. eK. kK. Rothfürben 4 km; A. Gallowitz; St. Kniegnitz; Ag. Breslau.

Freig. Bes.: Friß Staroste, Hauptm. a. D. u. Landesälzt. auf Pniow (Nr. 4245). Pächter: Georg Scheuermann, Optm. a. D. — 1 Beamter.

Fl. 101 ha. — Grundst.-N.-E. 2997 M. Beteil. an Zuckersb. Tschauhelwitz. Schwarzb. Ditfriesen. Zucht des dtisch. Edelschweines. — Rübenbau.

172. Wangeren. P. T. F. E. A. St. kK. Wangeren; eK. Markt Bohrau; Ag. Breslau.

Gut Nr. 13. Bes.: Josef Müller.

Familienbes. s. 100 S.

Fl. 31,3 ha. — Grundst.-N.-E. 893 M

Gut Nr. 1. Bes.: Josef Senwitz.

F 46 Wäldchen (Kr. Strehlen).

Familienbes. s. 40 S.

Fl. 58 ha. — Grundst.-N.-E. 1630 M

Rübenbau.

173. Wilkowitz. P. T. E. Wangeren 5 km; A. St. Alt Schliesa; eK. Gr. Peiskerau; F. kK. Rothfürben; Ag. Breslau.

Erbscholtisei. F 21 Rothfürben.

Bes.: Ferd. v. Siddeffen, Rittmstr. a. D.

Fl. 48,7 ha. — Grundst.-N.-E. 1564 M.

Getreide- u. Rübenbau.

Gut Nr. 2 u. 5. F 69 Rothfürben.

Bes.: Paul Klee.

Fl. 85,5 ha. — Grundst.-N.-E. 2703 M.

174. Wiltschau. P. T. A. St. eK. kK.

Wiltschau; E. Rothfürben 5—6,

Roßerwitz 3—5 km; Ag. Breslau.

Gut Nr. 7, 18 u. 28.

Bes.: Eduard Bürckner. — 1 Insp.*

Postcheckkonto Breslau 6733.

F 40 Rothfürben.

Fl. 82,3 ha. — Grundst.-N.-E. 2340 M.

Beteil. an Zuckerfabrik Tschauhelwitz

und Gen.-Brennerei Wiltschau. Mitgl.

d. Verb. schles. Schweinezüchter.

Stammzücht d. deutsch. weiß. Edelschw.

(Yorkshiretyp). — Saatzüchtwirtschaft.

Gut Nr. 13, 14 u. Dogenau Nr. 3 (verp.)

Bes.: Gust. Ad. Weigelt, Lt. a. D.

Fl. 85,4 ha. — Grundst.-N.-E. 2809 M.

Beteil. an Zuckerfabrik Tschauhelwitz u.

Brennerei Wiltschau. Mitglied des

Verb. schles. Schweinezüchter.

Gr weiß. Edelschwein, Verk. v. Zuchtieren.

175. Woischwitz. P. T. F. A. Woischwitz;

E. Woischwitz (Perf.) u. Hartlieb

(Fracht) 2 km; Ag. eK. (St. Salz-

vator) Breslau; St. kK. Oltaschin.

Erbscholtisei s. Herrsch. Buschkowa.

Gut Nr. 11 u. 13. Bes.: Gust. Sternagel.

Familienbes. Nr. 11 s. 1848, Nr. 13 s. 1889.

Fl. 66,8 ha. — Grundst.-N.-E. 2634 M.

Weizen- u. Rübenbau.

2. Land- (und Stadt-) kreis Brieg.

Größe: 597,044 qkm ohne die Kreisstadt, welche mit 11,67 qkm und 26 416 Einwohnern einen besonderen Stadtkreis bildet. — Einwohner: 38111. Landgemeinden: 61. — Gutsbezirke: 29. — Amtsbezirke: 20. — Stadt: Löwen mit 3309 Einw. — Viehstand: 5524 Pferde, 27 656 Rindvieh, 2210 Schafe, 20768 Schweine, 5668 Ziegen. — Obstbäume: 105 672. — Lage: auf der Südostseite des Regierungsbezirks an der Oder, welche den Kreis in zwei Hälften teilt. — Die Güter gehören sämtlich zur Breslau-Brieger Fürstentums-Landschaft mit Ausnahme von Fröbeln, welches zur Oberschl. F.=L. gehört. — Bodenbeschaffenheit: auf dem linken Oderufer vorzüglich, auf dem rechten Oderufer wenig fruchtbar und meist Wald; der durchschnittliche Grundsteuer-Reinertrag beträgt pro Hektar Acker: 23,⁸⁹ M, Wiese: 24,²⁸ M, Wald: 7,⁰⁵ M. Von der Gesamtfläche sind: 379,⁰⁰ qkm Acker, 53,⁹⁹ qkm Wiese, 136,¹⁶ qkm Wald. — Gewässer: der Oberstrom, die Gläßer Neiße, die Steine, die Stober, die Smortawe und der Ulmenbach. — Eisenbahnen mit den Bahnhöfen: die Oberschlesische mit Linden, Brieg, Loffen, Löwen; Breslau—Oppeln mit Karlsmarkt, Mangschütz, Rogelwitz; die Zweigbahn Brieg—Neiße mit Brieg, Alzenau, Böhmischdorf; Brieg—Wansen mit Mollwitz, Laugwitz.

Ralkbrennerei, Leder-, Draht-, Geschäftsbücher-, Hut-, Mühlsteinsfabrikation u. in Brieg; Maschinenfabriken in Brieg, Löwen; Dampfsägemühlen in GroßLeubusch, Loffen, Michelwitz, Karlsmarkt, Rathau, Tarnowitz, Stoberau, Tschöplowitz; Mehlmühlen in Alzenau, Bankau, Brieg, Cantersdorf, Löwen, Gr. Döbern, Alt Köln, Konradswaldau, Laugwitz, Loffen, Michelau, Paulau und Schreibendorf; Zuckersiedereien in Brieg und Fröbeln; Molkereien in Alzenau, Bankau, Brieg, Konradswaldau, Laugwitz, Löwen, Loffen und Schönau; Brauereien in Brieg; Malzfabriken in Brieg; Kartoffelflockenfabrik in Alzenau; Tonwerke in Löwen und Loffen. — Mit elektrischer Energie versorgt den Kreis das Elektrizitätswerk Schlefien U.=G. in Breslau 13.

Bildungsanstalten in Brieg: Gymnasium (ev.); Seminar (ev.); Landwirtschaftsschule; 2 höhere Mädchenschulen; 1 Knaben- u. 1 Mädchen-Mittelschule (ev.); kanfm. Fortbildungsschule. — In Löwen: 1 höhere Privat-Knaben- u. Mädchenschule, 1 gewerbl. Fortbildungsschule.

Kreisstadt Brieg (Bz. Breslau).

Landgericht: Brieg. Amtsgerichte: Brieg und Löwen.

Landrat [F 54 u. 96]: Dr. Janekli.

Kreissekretär: Siemianowsky, Rechn.-Rat.

Kreiskasse: Scholz, Rentmstr.

Kreisausschuß: Kramer, Obersekretär.

Kreis Komm. u. Kreissparkasse: Ruge, Mend.

Kreisarzt [F 282]: Dr. Kusky.

Kreistierarzt [F 222]: **Rückner**, Vet.-Nat.
 Katasterkontrollleur: **Schneider**, Steuerinsp.
 Kreis Schulrat: **Saf**.
 Wasserbauamt [F 160]: **Hartmann**, Baurat.
 Hochbauamt in Breslau.

Kreisbaumeister: **Hagn**.
 Gewerbeaufsichtsamt [F 145]: **Wasmuth**,
 Gewerberat.
 Finanzamt [F 465]: **Schmidt**, Reg.-Nat.
 Kulturannt in Ohlau.

I. Selbständige Gutsbezirke.

176. Mzenau, Ritterg. m. Rustikalbes. in
 Pogarell u. Giersdorf. P. T. E. A. St.
 Mzenau (Bz. Breslau); F 7 Böhmisch-
 dorf; eK. Pogarell; kK. Lossen;
 Ag. Brieg (Bz. Breslau).

Besitzerin: **Stadtgemeinde Brieg**.
 Pächter (63 ha): **Karl Metz**, dem die
 Gebäude m. Hof u. Garten u. 13 ha
 zu eigen gehören. Das übrige ist in
 Parz. verpachtet.

Fläche 322 ha: 280 Acker, 22 Wiesen,
 20 Korbweiden.

Grdst.-R.-G. 9552 M.

177. Briesen (Neu), Rittergüter mit
 Scholtisei Briesen u. 165 ha im Über-
 laufpoldergebiet geleg. fiskal. Rusti-
 kalgrdstücken u. **Rothhaus**, Ritterg.
 P. T. F 401. E. kK. Ag. Brieg (Bz.
 Breslau) 4 km; A. St. Rothhaus-
 Briesen; eK. Linden.

Besitzer: **Der Preuß. Staat** (Land-
 wirtschaftsverwaltung, vertr. durch den
 Oberpräsidenten d. Provinz Nieder-
 schlesien in Breslau).

Bankkonto der Gutsverw.: **Schlesische**
 Landschaftliche Bank in Breslau.

Oberinspektor*: **Franz Theuer**,
 Deichhauptmann.

Fläche 550 ha: 104,5 Acker, 137 Wiesen,
 219 Weideland, 73,5 Korbweiden,
 3 Wasser, 2 Holz, 1,5 Park, 0,5 Garten,
 9 Hof zc.

Grundst.-R.-G. 7410 M.

Rotb. Ostfriesen, Original-Zuchtvieh
 (Herdb.), Bullenverkauf. Belgische
 Fohlenzucht. Schweinezucht u. Mast-
 Weidewirtsch. — Zuckerrüben-, Getr.-,
 Lein- u. Kartoffelbau.

178. Cantersdorf u. Klein Neudorf,
 Rittergüter. P. T. F 11. E. St. Ag. eK.
 kK. Löwen (Schles.) 2 km; A.
 Taschenberg-Michelau.

Besitzerin: **Stadtgemeinde Brieg**.

Pächter (324 ha): **Frau E.-Kat Menzel**
 auf Taschenberg. (Pest in Parz. verp.)

Oberinspektor*: **Eistert**. — 1 Assst.
 Fläche 524 ha: 363 Acker, 52 Wiesen,
 56 Korbweiden (35 an H. Stühe Söhne
 u. 21 an Wilh. Strauß in Brieg verp.),
 9 Holz, 5 Wasser, 15 Gärten, 24 Hof zc.
 Grundst.-R.-G. 13500 u. 3285 M.
 Oldenbg. Kuhherde u. Mastviehwirtsch.
 Rein engl. Schaf- u. Schweinezucht.

179. Fröbeln, Ritterg. m. Vorw. **Klau-
 senberg**. P. T. F 51, 52, 53. St. Ag.
 eK. kK. E. Löwen (Schles.) 0,3.
 Bhf. 1 km; A. Fröbeln.

Bes.: **Zuckerfabrik Fröbeln A.-G.**

Direktor*: **Herm. Ehler**.

1 Inspektor*, 1 Rentmeister*.

Fläche 359 ha: 280,75 Acker, 4,5 Wiesen,
 43,25 Korbweiden, 10 Wasser, 1 Holz,
 1,5 Park, 1 Gärten, 17 Fabrikterrain,
 Hof zc. — Grundst.-R.-G. 8463 M.
 Zuckersabrik. — Rübenbau.

180. Frohnau, Rittergut P. E. St. Ag.
 Löwen (Schles.) 7 km; eK. kK.
 Schurgast 4 km; A. Fröbeln; T.
 F. Frohnau (Schles.).

Bes.: **Emanuel v. Schalscha**, Hptm. a. D.
 Familienbesitz seit 1867.

Inspr.*: **Herm. Drescher**. — 1 Förster*.

Fläche 396 ha: 191 Acker, 92 Wiesen,
 25 Korbweiden, 53 Holz, 30 Wasser,
 5 Hof zc. — Grundst.-R.-G. 6528 M.
 Beteil. an Gen.-Molkerei Schurgast.

Rotb. Ostfriesenherde (Herdb.), Bullen
 u. Kalben z. Verkauf. Milchkontroll-
 verein Brieg I.

181. Garbendorf, Ritterg. P. T. F 28.
 E. kK. Ag. Brieg (Bz. Breslau)
 4 km; A. St. Michelwitz; eK.
 Scheidelwitz-Michelwitz.

Besitzer: **Oskar von Löffbeck**, Rittm.
 a. D. Familienbesitz seit 1883.

Inspektor*: **Herm. Becker**. — 2 Assst.

Fläche 365 ha: 265 Acker, 44 Wiesen,
 3 Wasser, 4 Holz, 4 Park u. Gärten,
 41 Korbweidenanlagen, 4 Hof zc.

Grdst.-R.-G. 6198 M.

Beteil. an der Brieger Zuckersiederei.

- 182. Zentwitz (Groß),** Ritterg. (gehört zum Curt von Ohlen'schen Familienfideikommiß). P. T. F. 1. E. Wöhmischdorf 1,5 km; A. St. e. K. Gr. Zentwitz; k. K. Herzogswalde; Ag. Löwen. Bes.: Hans Frhr. von dem Knebeck-Milendonck auf Osseg (Nr. 3403). Inspektor*: Eichner. — 2 Assist. Fläche 453 ha: 431 Acker, 16 Wiesen, 6 Park, Garten, Hof zc. Grundst.-N.-G. 12474 M. Beteil. an Molkereigenoss. Grottkau.
- 183. Johnsdorf,** Ritterg. P. T. F. 5. k. K. Lossen (Kr. Brieg); A. St. Mzenau (Bz. Breslau); Ag. Brieg; e. K. Bogarell; E. Lossen 2,2, Mzenau 3,5 km. Besitzer: Otto Moll, Landesältester. Postcheckkonto Breslau 12095. Rentmeister*: Gust. Nirdorf. Inspektor*: Hugo Günther. 1 Obergärtner*; 2 Gartengehilfen. Fläche 162 ha: 142 Acker, 12 Wiesen, 2 Park, 1 Gärten, 5 Wege, Hof zc. Grundst.-N.-G. 4509 M. Windmotor. Schwarzb. Ostfriesen. — Rübenbau.
- 184. Karlsmarkt,** Chem. Domäne. P. T. E. F. 3. A. St. e. K. k. K. Karlsmarkt (Kr. Brieg); Ag. Brieg 20 km. Bes.: Schles. Landgesellschaft m. b. H. in Breslau 2, Grünstraße 46. Gutsverwalter*: Warten. 1 Assistent, 1 Brennereiverwalter*. Fläche 304,8 ha: 177,9 Acker, 102,9 Wiesen, 11,9 Weide, 1,7 Wass., 1,3 Holz, 1,5 Gärten, 8,2 Hof zc. — Grundst.-N.-G. 3427 M. Das Gut wird in Rentengüter aufgeteilt. — Brennerei.
- 185. Kauern,** Domänenborm. P. T. F. 1. E. A. St. e. K. Karlsmarkt (Kr. Brieg) 3 km; Ag. Brieg 18 km; e. K. Kauern. Bes.: Schles. Landgesellschaft m. b. H. in Breslau 2, Grünstr. 46. Gutsverw.: Friedr. Beck. — 1 Assist. Fläche 347,2 ha: 305,3 Acker, 37 Wiesen, 1,2 Gärten, 2,2 Holz, 1,5 Hof zc. In Aufteilung begriffen. Grundst.-N.-G. 4713 M.
- 186. Kreisewitz,** Fideikommiß m. Borm. Suldahof. P. T. E. (Fracht). A. St. Mzenau (Bz. Breslau) 2 km; E. (Pers.). Ag. F. 55. k. K. Brieg (Bz. Breslau) 5,5 km; e. K. Kreisewitz. Besitzer: Günther Graf von Pfeil und Klein-Ellguth, Landesälter., Lt. a. D., Amtsvorst. — Familienbes. seit 1860. Inspektor*: Karl Lesche. 1 Brenn.-Berm.* — 1 Jäger*. Fläche 405 ha: 346 Acker, 23 Wiesen, 11 Weideland, 19 Holz, 6 Park, Garten, Hof zc. — Grundst.-N.-G. 10 641 M. Schwarzb. Riederungszuchtherde, mit Bullenverkauf. — Vered. dtsh. Landschwein. — Brennerei u. Mühle. — Beteil. an Flockenb. Mzenau u. Molkerei Brieg. — Weizen- und Kartoffelbau.
- 187. Leubusch,** Ritterg. P. T. F. k. K. Groß Leubusch; A. St. Leubusch; e. K. Kl. Leubusch; E. Ag. Brieg (Bz. Breslau) 8,9 km. Besitzerin: Stadtgemeinde Brieg. Stadtförster*: Hagen. 1 Waldwärter*. Acker in Parz. verp. Fläche 1011 ha: 103 Acker, 132 Wiesen, 4 Weideland, 770 Holz, 2 Wasser. Grundst.-N.-G. 7123 M. — 2 Sägewerke.
- 188. Liedwitz,** Ritterg. P. T. Großdübern (Bz. Breslau) 3 km; F. 195. E. Ag. Brieg (Bz. Breslau) 9 km; A. St. e. K. Scheidewitz; k. K. Gr. Leubusch. Bes.: Alfred Retter. Postcheckkonto Breslau 13756. Inspektor: Willy Reuerleber. Fläche 181,7 ha: 124,2 Acker, 19,4 Wiesen, 10,1 Weide, 5,5 Holz, 1 Garten, 3 Wasser, 2,8 Korbweiden, 11 Hof zc. 4,7 ha zur Siedelung verpachtet. Grundst.-N.-G. 3500 M. — Ostfriesenstammherde. Schweinezucht. — Zuckerrüben- u. Weizenbau.
- 189. Lossen,** Herrschaft mit den Rittergütern a) Lossen u. Lichten m. d. Borm. Rosenthal. P. T. F. 8 u. 13 (Lossen) u. 10 (Lichten). E. A. St. e. K. k. K. Lossen (Kr. Brieg); Ag. Löwen. Bes.: Silbius Moll. Familienbes. f. 1886. — Postcheckkonto Breslau 9899. — 2 Inspektoren*, 1 Förster*, 1 Assist., 1 Rentmeister. Fläche 677,8 ha: 412,3 Acker, 107,2 Wiesen, 9,9 Weide, 78,1 Holz, 16,2 Wass., 6,5 Park, 1,6 Gärten, 24 Korbweiden, 22 Hof zc. Grundst.-N.-G. 17 412 M. — Molkerei (verp.). — Rindviehzucht: rotb. Ostfries. Schweinez. — Rübenbau, Gründung.
- b) **Waldvorwerk,** Ritterg. (im Gutsbez. Lossen). P. T. F. 9. A. St. e. K. k. K. Lossen (Kr. Brieg) 4 km; E. Ag. Löwen 2½ km. Besitzer: Erhard Moll in Lossen.

- Inspektor*: Anton Profsch.
Fläche 368,5 ha: 299 Acker, 23 Wiesen, 27,5 Holz, 1 Topinambur, 0,5 Garten, 5 Wege, 6 Gräben, 6,5 Hof zc.
Grundst.-N.-G. 4316 M.
Schwarzb. Ostfriesen-Rüben- u. Weizenbau.
- 190. Mangschütz**, Herrschaft m. d. Rittergut **Neu Sorge** u. d. Vorm. **Marienhof** u. **Zelline**. P. T. F 2 (Schloß u. Rentamt), 20 (Marienhof) u. 27 (Zelline). E. A. St. eK. Mangschütz (Kr. Brieg); kK. Banßwitz; Ag. Brieg.
Besitzer: Rittmstr. d. Edm.-Rav. a. D., Bankier und Assessor a. D. Kurt **Landsberg** in Berlin W 56 (Generalbevollmächt.), Frä. Margarete und Helene **Landsberg** in Mangschütz.
Familienbesitz seit 1866.
Banktto.: S. Dreyfus & Co. in Berlin W 56.
Rentmeister*: Richard **Hanisch**.
Inspektor: Schubert. — 1 Vorwerkseinsp.*, 2 Assistenten, 1 Brennmeister*, 1 Förster*, 1 Hofverw.*, 1 Gärtner*.
Fläche 972,9 ha: 783,6 Acker, 82,4 Wiesen, 72,8 Wald, 2,6 Teich, 3 Garten, 28,5 Wege, Hof zc.,
Grundst.-N.-G. 12101 M.
Brennerei. — Schwarzb. Niederungsvieh.
- 191. Neudorf (Groß)**, Ritterg. P. A. St. eK. Groß Neudorf (Kr. Brieg); T. F 27. E. Ag. kK. Brieg (Bz. Breslau) 6,5 km.
Bes.: Friedrich **von Lötbecke**, Rittmstr. d. R. a. D. — Familienbesitz seit 1863.
Inspektor*: Paul **Müller**.
1 Assistent, 1 Forstverwalter.
Fläche 356 ha: 195 Acker, 55 Wiesen, 30 Korbweidenanl., 52 Holz, 11 Wasser, 1 Park, 2 Gärten, 10 Hof zc.
Grdst.-N.-G. 4600 M.
Beteil. an d. Zuckerfabrik u. d. Brieger Molkerei. — Schwarzb. Ostfriesen.
Starker Rüben- u. Flachsbau.
- 192. Riebzig**, Ritterg. P. T. eK. Stoberau (Kr. Brieg) 6 km; F 1. E. Poppelau (Kr. Oppeln) 4 $\frac{1}{2}$ km; A. St. Riebzig; kK. Karlsmarkt; Ag. Brieg.
Bes.: Der **Preuß. Staat**, Landwirtschaftsverwaltung, vertreten durch den Oberpräsidenten der Prov. Niederschles.
Inspektor: **Thomas**.
Fl. 179 ha: 10 Acker, 10 Wiesen, 159 Weide.
Grdst.-N.-G. 2799 M.
Grasnutzungen werden alljährlich in Losen verpachtet. — Weidebetrieb.

193. Rogelwitz, Staatl. Oberförsterei. P. T. eK. St. Mangschütz (Kr. Brieg) 3 km; E. F. A. Rogelwitz 1 km; kK. Gr. Leubusch; Ag. Brieg.

Besitzer: **Preuß. Forstfiskus**.

Oberförster: **Rauhut**, Forstmeister.
6 Förster*, 1 Forstsekretär*, 2 Förster* (o. R.), 3 Forstgehilfen.
(1*), 2 Forstaussicher*.

Fl. 4403 ha: 111,4 Acker, 102,7 Wiesen, 8,7 Wasser, 4139,1 Holz, 3,1 Gärten, 38 Uml., Hof zc. — Grdst.-N.-G. 27575 M.

194. Schönfeld, Ritterg. P. E. Mzenau (Bz. Bresl.) 5 km; T. A. eK. St. Schönfeld; F 6. Konradswaldau (Kr. Brieg); kK. Vossen; Ag. Brieg 10 km.

Bes.: **Hans-Herbert von Müller**, Rittmeister a. D.

Familienbesitz seit 1824.

Postcheckkonto Breslau 42146.

Inspektor*: **Heinke**. — Brenner: **Grzyb**.
Fläche 273 ha: 244 Acker, 23 Wiesen, 2 Holz, 1 Park, 3 Gärten, Hof zc.

Grundst.-N.-G. 7515 M. — Brennerei.
Stammherde: Schwarzb. Niederungsv., Bullenverkauf. Stammherde: Engl. Fleischaufzucht (Hampshiredown).

195. Schwanowitz u. **Franzen**, Ritterg. P. E. kK. F 4. Vossen (Kr. Brieg) 4,5 km; A. St. Koppen; Ag. Brieg; eK. T. Schwanowitz.

Besitzer: **Günther von Woyrsch**, Kgl. Kammerherr, Landschaftsdirekt., Kreisdep., Mitgl. d. Prov.-Landtag., Rittmstr. a. D.
Familienbesitz seit 1882.

Inspektor*: **Förster**. — 1 Rentmstr., 1 Förster*.

Fläche 689 ha: 380 Acker, 138 Wiesen, 69 Korbweiden, 3 Weide, 67 Holz, 7 Wasser, 6 Garten, 13 Hof zc.

Grdst.-N.-G. 12461 M. — Rübenbau.
Weiß-rote Ostfriesen (Gerbb.).

196. Stoberau, Staatl. Oberförst. P. T. F. A. St. eK. Stoberau (Kr. Brieg); E. kK. Karlsmarkt 7 km; Ag. Brieg.

Besitzer: **Preuß. Forstfiskus**.

Oberförster: **Braubach**, **Preuß. Forstmeister**. 1 Revierförster, 7 Förster, 1 Förster u. Sekr., 2 Förster (ohne Rev.), 3 Hilfsförster, 7 Forstgehilfen.

Fläche 4842,8 ha: 117 Acker, 192,8 Wiesen, 17,7 Weide, 4444,3 Holz, 23,3 Wasser, 2,7 Gärten, 45 Wege, Hof zc.
Grundst.-N.-G. 30803 M.

197. Tzschenberg, Ritterg. P. T. F 18
(Schloß) u. 24 (Gut). Ag. E. Löwen
(Schlej.) 6 km; eK. kK. Michelau;
A. St. Tzschenberg-Michelau.
Bes.: Berw. Frau Ökonomierat Emma
Wenzel, geb. Rodestock.
Bevollm.: Curt Wenzel, Rittmstr.
d. R. a. D. Postschekkonto Breslau 5353.

Inspektor*: Mägel.
1 Rechnungsführer.
Fläche 310 ha: 240 Acker, 20 Wiesen,
15 Weideland, 1 Wasser, 30 Eichenwald,
0,5 Garten, 3 Park, 0,5 Hof zc.
Grundst.-N.-E. 5800 M.
Ostfriesenherde. Englische Fleischschafe.
Mast- und Zuchtschweine.
Weizen-, Rüben- und Flachsbaum.

II. Güter innerhalb der Gemeinde- und Gutsbezirke.

198. Bärzdorf, Erbscholtisei. P. T. E.
Laugwitz (Kr. Brieg) 1,5 km; F. eK.
Bärzdorf (Kr. Brieg); A. St. Moll-
witz; Ag. Brieg 11 km; kK. Jauer.
Besitzer: Traugott Schröter.
Fläche 56,3 ha. — Grdst.-N.-E. 1802 M.
Schwarzb. Ostfriesen.

199. Bankau. P. T. E. Mechwitz (Kr.
Dhlan) 4—5 km; A. St. Zindel; Ag.
Brieg; F. eK. Bankau; kK. Köchendorf.

Freigut. Besitzer: Max Reichert.
Fl. 96 ha. — Grdst.-N.-E. 2300 M.
Rindviehz.: Oldenburger.

Erbscholtisei. Bes.: Frau Emma Reichert.
F 3 Marienau (Schlej.).
Postschekkonto beantragt.

Bevollm.: Erich Speer. — 1 Assist.
Fl. 143 ha. — Grdst.-N.-E. 3200 M.
Oldenburger × Ostfries. Dt. Edelschw.

Gut. Bes.: Otto Andt.
Fl. 87 ha. — Grdst.-N.-E. 1750 M.
Oldenburger.

Sämtlich beteiligt an Molkerei Bankau.

200. Böhmischesdorf. P. T. F. E. eK.
Böhmischesdorf; A. St. Gr. Jenkwitz.
Ag. Löwen 11 km; kK. Michelau.

Erbscholtisei. Bes.: Oäv. Haunschild.
Fl. 47 ha. — Grdst.-N.-E. 1763 M.

201. Brieg, Stadtkreis. P. T. F. E. eK.
kK. A. St. Ag. Brieg (Bz. Breslau).

Erbscholtisei. Bes.: Eugen Peuder, Lt. d.
L. a. D. Familienbes. j. 1830. — F 103.
Fl. 80 ha. — Grdst.-N.-E. 5770 M.

Gut, Briegisdorfer Str. 10.

Bes.: **Provinzialverband von Schlesien**.
Bevollm.: Sanitätsrat Dr. Dinter,
Direktor der Prov.-Heil- u. Pflege-
anstalt in Brieg. — F 4.
Postschekkonto Breslau 6693.

Überinspektor*: Rothe. F 229.
1 Wirtschaftser.

Fl. 167,1 ha. — Grdst.-N.-E. 4969,59 M.
Schwarzb. Ostfriesen. Weiß. Edelschwein.

202. Grüningen. P. T. F. E. Ag. kK.
Brieg (Bz. Breslau) 4,5 km; E. A. St.
Mollwitz 3 km; eK. Grüningen.

Erbscholtisei. Bes.: Georg Drischel.
F 40 Brieg (Bz. Breslau).

Fl. 55,15 ha. — Grdst.-N.-E. 1826 M.
Schwarzb. Ostfriesen, auf Milchleistung gez.

Gut. Bes.: Rich. Goebel.
Fl. 57 ha. — Grdst.-N.-E. 1551 M.

203. Hermsdorf. P. T. F 234. E. Ag. eK.
kK. Brieg (Bz. Breslau) 2 km;
A. St. Schüsselendorf.

Erbscholtisei. Bes.: Max Knorrek, Amts-
vorsteher. — 1 Assist.

Fl. 78,8 ha. — Grdst.-N.-E. 2450 M.
Angeschl. an die Brieger Molkerei u. die
Flockensb. Alzenau. — Note Ostfriesen.

Gut. Bes.: Ernst v. Zawadzky.
F 261 Brieg (Bz. Breslau).

Fl. 42 ha. — Grdst.-N.-E. 1519 M.

204. Jägerndorf. P. T. E. A. St. kK.
Loffen (Kr. Brieg) 1—2 km; Ag.
Löwen; T. F. eK. Jägerndorf.

Erbscholtisei. Bes.: Alfred Ueberscher.
F 11 Loffen (Kr. Brieg).

Fl. 109,5 ha. — Grdst.-N.-E. 3584 M.
Schwarzbunte Ostfriesen.

Gut Nr. 5/6. Bes.: Oskar Schönsfelder.
F 18 Loffen (Kr. Brieg).

Fl. 67,5 ha. — Grdst.-N.-E. 2325 M.

Gut Nr. 26. Bes.: Georg Spaeth.
F 14 Loffen (Kr. Brieg)

Fl. 75 ha. — Grdst.-N.-E. 2790 M.
Schwarzb. Oldenb. × Ostfriesen. — Rü-
benbau. Hackkultur. — Angeschl. an
Molkerei Brieg, Flockensb. Alzenau u.
Elektr.-Gen. Jägerndorf.

Gut Nr. 18. Bes.: Reinhold Müller I.
Familienbesitz seit 200 Jahren.

F 26 Loffen (Kr. Brieg).

Fl. 54 ha. — Grdst.-N.-E. 1770 M.

Gut Nr. 58/59. Bes.: Wwe. Baumgart.
Fl. 50 ha. — Grdst.-N.-E. 1716 M.

- Gut Nr. 25. Bes.: Gerhard Gaebel.
Fl. 43 ha. — Grdst.-R.-G. 1497 *M.*
- Gut. Bes.: Max Hante.
Fl. 45,7 ha. — Grdst.-R.-G. 1431 *M.*
- Gut Nr. 24. Bes.: Witwe Brieger.
Fl. 37,3 ha. — Grdst.-R.-G. 1419 *M.*
- Gut. Bes.: Adolf Schult.
Fl. 34,8 ha. — Grdst.-R.-G. 1320 *M.*
- 205. Konradswaldau.** P. T. F. eK.
Konradswaldau (Kr. Brieg); Ag.
Brieg 10 km; E. Laugwitz 6, Böh-
mischdorf 6,5 km; A. St. Schön-
feld; kK. Herzogswalde.
- Erbfch. Nr. 119. Bes.: Otto Warden.
F 3 Konradswaldau (Kr. Brieg).
Fl. 66 ha. — Grdst.-R.-G. 1591 *M.*
- Gut Nr. 118. Bes.: Otto Giersberg.
F 9 Konradswaldau (Kr. Brieg).
Fl. 69 ha. — Grdst.-R.-G. 1637 *M.*
- 206. Laugwitz.** P. T. F. eK. E. Laug-
witz (Kr. Brieg); Ag. Brieg 10 km;
A. St. Mollwitz; kK. Hünern.
- Erbfcholt. Nr. 1 u. Freigut Nr. 12. F 13.
Bes.: Wilh. Schöps, Oberlt. d. R. a. D.
Familienbes. (Freig.) J. 1843. — 1 Wirtsch.
Fl. 114,8 ha. — Grdst.-R.-G. 3666 *M.*
Rindviehzucht: Ostfriesen.
- Gut. Bes.: Emma Kleinmichel.
Fl. 56 ha. — Grdst.-R.-G. 1455 *M.*
- Gut. Bes.: Günther v. Marquardt. S. Rchr.
Fl. 65 ha. — Grdst.-R.-G. 1605 *M.*
- Gut Nr. 8 u. 9. Bes.: Waldemar Pantke. F 4.
Fl. 88 ha. — Grdst.-R.-G. 2307 *M.*
- 207. Michelau.** P. T. F. eK. kK. Miche-
lau (Bz. Breslau); E. Böhmischdorf
4,5 km; A. St. Taschenberg-Miche-
lau; Ag. Löweu 8 km.
- ⊙ Gut Nr. 7. Bes.: Wilh. Vänsich.
Fl. 38 ha. — Grdst.-R.-G. 1536 *M.*
- ⊙ Gut Nr. 91. Bes.: Friedr. Hoffmann.
Fl. 42 ha. — Grdst.-R.-G. 1673 *M.*
- 208. Mollwitz.** P. Laugwitz (Kr. Brieg)
2 km; F 224. Ag. Brieg (Bz. Bresl.)
7 km; T. E. A. St. eK. Mollwitz;
kK. Hünern. — Erbscholtisei.
Bes.: Hermann Arndt, Oberlt. d. R. a. D.
1 Brenn.-Berm.*
Fläche 205 ha: 190,3 Acker, 12 Wiesen,
2,7 Hof zc. — Grdst.-R.-G. 7135 *M.*
Dampfbrennerei. Elektrische Anlage.
Wasserversorgung durch Windmotor.
Rotb. Ostfriesen. Merino-Fleischschafe.
- 209. Pampitz.** P. T. E. Ag. kK. Brieg
(Bz. Breslau) 4,5—6 km; A. St.
Schönfeld; F. eK. Pampitz.
- Erbfcholtisei. Bes.: Josef Thomaneck.
Fl. 74 ha. — Grdst.-R.-G. 2319 *M.*
Milchwirtschaft. Schweinemast. Rübenb.
- Gut. Bes.: Otto Pantke.
F 10 Konradswaldau (Kr. Brieg).
Fl. 74 ha. — Grdst.-R.-G. 2600 *M.*
Schwarzb. Ostfriesen.
- Gut. Bes.: Oswald Körnig.
Fl. 54 ha. — Grdst.-R.-G. 1800 *M.*
- Gut. Bes.: Max Drischel.
Fl. 48 ha. — Grdst.-R.-G. 1600 *M.*
- 209a. Paulau.** P. T. F. 235. E. eK.
kK. Ag. Brieg (Bz. Breslau) 3 km;
A. St. Schüsselndorf.
- Erbfcholtisei. Bes.: Wilh. Danmgart.
Fl. 67,5 ha. — Grdst.-R.-G. 2163 *M.*
Schwarzb. Dölsburger.
- Gut Nr. 9. Bes.: Martin Raschle.
Fl. 52 ha. — Grdst.-R.-G. 1717 *M.*
- Gut Nr. 13. Bes.: Wilh. Kuniß.
Fl. 67 ha. — Grdst.-R.-G. 1575 *M.*
- 210. Pogarell.** P. T. F. E. A. St. Mzenau
(Bz. Breslau) 1 km; eK. Pogarell;
kK. Loffen.
- Gut Nr. 46. Bes.: Richard Gierth.
Fl. 60 ha. — Grdst.-R.-G. 2110 *M.*
Schwarzbunte Ostfriesen × Dölsb.,
Zuchtbullenverk. — Intensiver Getreide-
u. Hackfruchtbau.
- Gut. Bes.: Ernst Goldt.
Fl. 38,8 ha. — Grdst.-R.-G. 1925 *M.*
- Gut. Bes.: Arthur Krause.
Fl. 35,8 ha. — Grdst.-R.-G. 1877 *M.*
- Gut. Bes.: Paul Goy.
Fl. 42,5 ha. — Grdst.-R.-G. 1864 *M.*
- Gut. Bes.: Wilhelm Giersberg.
Fl. 47,5 ha. — Grdst.-R.-G. 1850 *M.*
- Gut.. Bes.: Ernst Bloßke.
Fl. 37,3 ha. — Grdst.-R.-G. 1850 *M.*
- Gut. Bes.: Friedrich Priebus.
Fl. 38,3 ha. — Grdst.-R.-G. 1697 *M.*
- Gut. Bes.: Reinhard Gutsche.
Familienbes. seit 150 Jahren.
Fl. 41 ha. — Grdst.-R.-G. 1655 *M.*
Rotb. Ostfriesen.
- Gut. Bes.: Rudolf Mücke.
Fl. 37,8 ha. — Grdst.-R.-G. 1625 *M.*
- Gut. Bes.: Reinhard Franke.
Fl. 42 ha. — Grdst.-R.-G. 1610 *M.*

Gut Nr. 49. Bes.: **Nich. Geppert**.
Fl. 42 ha. — Grdst. R.-E. 1605 *M.*

Gut Nr. 50. Bes.: **Jul. Wenzke**.
Fl. 39 ha. — Grdst. R.-E. 1500 *M.*

211. Schönau. P. T. E. kK. Vossen (Kr. Brieg) 4 km; F Schönau (Kr. Brieg); A. St. Koppen; eK. Jägerndorf; Ag. E. Brieg (Bz. Breslau) 5 km.

⊙ Freig. Bes.: **Adolf Zimmermann**, stellv. Amtsvorsteher. Familienbesitz s. 1791. 1 Assistent.

Fl. 107 ha. — Grdst. R.-E. 1550 *M.* Ostfriesen. — Getr.- u. Zuckerrübenbau.

212. Schönfeld, Erbscholtisei Nr. 1. P. Alzenau (Bz. Bresl.) 3 km; T. F4. Konradswaldau (Kr. Brieg) 2 km; E. Alzenau u. Böhmischdorf je 3 km; A. St. eK. Schönfeld; kK. Herzogswalde; Ag. Brieg.

Besitzerin: Frau Luise **Madewski**, geb. Schwenzner.

Inspektor: **Paul Jocksch**.

Fläche 130,5 ha: 114 Acker, 13 Wiesen, 3,5 Garten, Hof zc. (u. 36 ha Pachtacker vom Ag. Alzenau).

Grdst. R.-E. 4267 *M.* — Beteil. a. Gen.-Molkerei Brieg, Zuckersiederei Brieg u. Kartoffelflockenfabr. Alzenau.

213. Schreibendorf. P. T. E. Ag. eK. kK. Brieg (Bz. Breslau) 2 km; F Schreibendorf (Kr. Brieg); A. St. Michelswitz.

Erbscholtisei Nr. 12.

Bes.: **Friedr. von Lübbeke**, Rittmstr. a. D. auf Groß Neudorf (Nr. 191) u. **Oskar von Lübbeke** auf Garbendorf (Nr. 181). — Familienbesitz seit 1854.

Pächter: **Walter von Salzmann**, Hauptm. a. D.

Fläche 71,7 ha. — Grdst. R.-E. 1932 *M.* Beteil. an der Brieger Zuckersiederei.

214. Schüffelndorf, Erbscholt. m. Gut 34 P. T. F417. E. Ag. eK. kK. Brieg (Bz. Breslau) 2 km; A. St. Schüffelndorf.

Besitzer: **Georg Pzillas**, Fabrikbes.

Inspektor*: **Otto Müller**.

Ziegelmstr.: **Eckener**.

Fläche 208 ha: 169 Acker, 13 Wiesen, 23 Weide, 1 Holz, 2 Park, Garten, Hof zc.

Grundst.-R.-E. 5968 *M.*

Dampfsiegelei m. elektr. Betr. (vorzügl. Material) 5 Millionen jährlich.

Rübenbau. — Oldenb. Rindvieh.

215. Zindel. P. Konradswaldau (Kr. Brieg) 5 km; F. A. St. eK. Zindel;

T. E. Laugwitz 7, Grottkau 9 km; kK. Lichtenberg; Ag. Brieg.

Erbscholtisei u. Gut Nr. 58.

Bes.: **Herbert Martiske**, Oberlt. d. R. a. D. und Frau **Elfriede**, geb. Gimmeler.

F 1 Konradswaldau (Kr. Brieg).
Fl. 113 ha. — Grdst. R.-E. 2607 *M.*

Ungechl. a. d. Brieg. Zuckersiederei u. die Gen.-Molkerei Grottkau. — Schwarzb.

Niederungsvieh (Herdb.). Deutsches Edelschwein (Zuchttierverkauf). Zucht eines mittl. Gebrauchspferdes. — Vermehrungsstation von Originalsaatgut.

Sackkultur. Rübenbau.

Gut mit Anteil Lichtenberg Kr. Grottkau.
Bes.: **Selma Rother**, vw. Kreisshambef.

Fl. 56,25 ha. — Grdst. R.-E. 1302 *M.*

Gut. Besitzer: **Oswald Müller**.
Fl. 50 ha. — Grdst. R.-E. 1347 *M.*

Gut. Besitzer: **Max Ueberschär**.
Fl. 49,15 ha. — Grdst. R.-E. 1267 *M.*

3. Kreis Frankenstein.

Größe: 482,729 Quadrat-Kilometer. — Einwohner: 46706. — Landgemeinden: 65. — Gutsbezirke: 33. — Amtsbezirke: 24. — Städte: Frankenstein mit 9278 Einw., Reichenstein mit 2510 Einw., Silberberg mit 1001 Einw., Wartha mit 1518 Einw. — Viehstand: 4244 Pferde, 21 810 Stück Rindvieh, 3116 Schafe, 13 147 Schweine, 6766 Ziegen. — Lage im südlichen Teile des Regierungsbezirks, an die Tschecho-Slowakei grenzend. An der westlichen und südwestlichen Seite von dem Culengebirge und dem Reichensteiner Gebirge umschlossen. Bemerkenswerte Berge: der Zauersberg bei Reichenstein (872 m), der Donjon bei

Silberberg (686 m), der Spitzberg bei Silberberg (652 m), die Hahnenkoppe (785 m), der Kapellenberg bei Wartha (598 m).

Die Güter gehören zur Münsterberg-Gläzer Fürstentums-Landschaft mit Ausschluß des zur Reiße-Grottkauer Fürstentums-Landschaft gehörigen Gutes Gallenau und des zur Breslau-Brieger gehörigen Gutes Kobelau.

Bodenbeschaffenheit: gut; der durchschnittliche Grundsteuer-Neinertrag beträgt pro Hektar Acker: 27,⁴² *M.*, Wiese: 24,²⁸ *M.*, Wald 5,⁸⁷ *M.* Von der Gesamtfläche sind: 317,⁷³ qkm Acker, 30,⁵⁰ qkm Wiese, 94,⁴⁴ qkm Wald. Auf den Feldern bei Baumgarten wird der zur Selterwasserfabrikation verwendbare Magnesitstein gefunden. — Gewässer: die Gläzer Reiße, der Mannsbach, der Pausebach oder Zadelbach, der Hemmersdorfer Bach, der Gistbach. — Eisenbahnen: Biegnitz—Camenz mit den Stationen Frankenstein und Camenz; Camenz—Randrzin mit der Station Camenz; Breslau—Mittelwalde mit den Stationen Alt Altmannsdorf, Camenz, Dürchartha und Wartha; Camenz—Reichenstein mit den Stationen Camenz, Baißen, Wolmsdorf, Dörndorf, Reichenstein; Reichenbach—Mittelsteine mit den Stationen Lamperzdorf, Raschdorf, Silberberg Stadt und Silberberg Festung; Frankenstein—Münsterberg—Kimpfisch (Kreisbahn) mit den Stationen Silberberg, Schönwalde, Peterwitz, Frankenstein, Prophan, Gläsendorf-Zülzendorf, Tonwitz und Kobelau; Förderbahn Camenz—Heinrichswalde.

Fabriken landw. Maschinen u. in Baumgarten, Camenz, Frankenstein, Haunold, Kunzendorf, Riegersdorf; Superphosphatfabrik in Frankenstein; Kalkbrennerei, Steinbrüche und Zündwarenfabrik in Reichenstein; Mahlmühlen in Baißen, Camenz, Frankenberg, Frankenstein, Follmersdorf, Giersdorf, Grunau, Maisritzdorf, Peterwitz, Schönheide, Stolz, Wartha, Zadel; Dampfsägewerke in Frankenstein, Lamperzdorf, Schönheide; Wassersägemühlen in Giersdorf, Lamperzdorf, Maisritzdorf, Raschdorf; Zuckerfabrik in Zadel; Stärkefabrik in Maisritzdorf; Kartoffelflockenfabrik in Löwenstein; Brennerei in Elbersdorf; Brauereien in Camenz, Frankenstein, Peterwitz, Raudnitz, Wartha; Zellulosefabriken in Camenz, Frankenberg; Pulverfabriken in Heinrichswalde und Maisritzdorf; Berg- und Hüttenwerke sowie Goldextraktionsanlage in Reichenstein; Nickelwerke in Gläsendorf bei Frankenstein; Magnesitgruben in Baumgarten, Grochau; Molkereien in Camenz, Dittmannsdorf, Frankenstein, Kleutsch, Schönheide, Schräbsdorf, Stolz, Tarnau; Dachfalzziegelfabrik in Baumgarten. — Elektrizitätswerk in Camenz. — Mit elektrischer Energie versorgt den Kreis das Elektrizitätswerk Schlefien A.-G. in Breslau 13.

Bildungsanstalten in Frankenstein: Gymnasium und Lyzeum; Seminar (f.); kaufm. und gewerbl. Fortbisch. — In Wartha, Reichenstein

und Silberberg: gewerbl. Fortbildungsschulen. — Landpflegschnle in Rogau b. Camenz. — In 13 Orten ländliche Fortbildungsschulen.

Kreisstadt Frankenstein (Schles.).

Landgericht: Olaz. Amtsgerichte: Frankenstein und Reichenstein.

Landrat [F 207]: Frhr. von Thielmann.

Kreissekretär [F 19]: Granpe.

Kreisausschuß [F 93]: Obersekretär Krause.

Kreisamtssekretär: Janke.

Kreiskasse: Rechnungsrat Sontag, Rentmstr.

Kreiskommunalkasse [F 68]: Kirchner, Kassen-
direktor.

Kreisarzt: Dr. Willimsky.

Kreistierarzt [F 40]: Schmidtke.

Katasterkontrollleur: Hartleb, Steuerinsp.

Kreis Schulräte I: Wingenfeld, II: Seminar-
direktor Voigt.

Hochbauamt in Olaz. *

Kreisbaumeister [F 207]: Puze.

Gewerbeaufsichtsamt in Reichenbach.

Finanzamt (Sitzstelle von Münsterberg)

[F 2]: Mattern, Steuerinspektor.

Kulturamt in Ohlan.

I. Selbständige Gutsbezirke.

216. Kobelau, Rittg. P. T. F 2 (Wirt-
schaftsamt) u. 7 (Schloß). eK. Tepli-
woda 3,5 km; Klnb. Kobelau; A. St.
Domnit; Ag. E. Frankenstein 10½,
Whf. 9½ km; kK. Raubitz.

Bes.: Frau Johanna von Tschirschky
und Boegendorff, geb. Gräfin zu Lim-
burg-Stirum.

Altes Familiengut (1822 wiedererworb.).
Bevollm.: Frig Münther v. Tschirschky
und Boegendorff.

Inspektor*: Dito Wieger.

Fläche 272 ha: 199 Acker, 19 Wiesen,
34 Holz, 20 Park, Gärten, Hof zc.

Grdst.-N.-G. 9312 M. — Stammherde
d. Herdbuchges. f. schles. schwarzb. Nie-
derungsvieh, Zuchtviehverkauf.

217. Lamperzdorf, Ritterg. m. Vorm.
Niederhof u. 4 Bauergütern. P. T. F.
E. A. St. eK. Lamperzdorf (Kr. Fran-
kenstein, Schles.); kK. Weigelsdorf;
Ag. Frankenstein.

Besitzerin: Maria Fr. von Gaudy,
geb. von Brittwitz und Gaffron.
Familienbesitz seit 1750.

Bevollm.: Dr. jur. Friedrich Frhr. von
Gaudy, Regierungsrat a. D.

Inspr.*: Hans Materne. — 1 Assistent.

Oberförster*: Reinhold Brauner,
2 Förster.

Fläche 1379 ha: 230 Acker, 55 Wiesen,
1040 Holz, 4 Wasser, 2 Park, 8 Garten,
40 Hofz. — Grundst.-N.-G. 15381 M.

Schneidemühle m. Dampf- u. Wasserbetr.
(Pächter: Emil Werber in Langen-

bielau) Ziegelei m. Dampfbetrieb.
Schwarzb. Ostriesen.

218. Löwenstein, Ritterg. m. Zubehör.

P. Schönheide (Bz. Breslau) 2 km;

T. Löwenstein (Bz. Breslau); E. F 8.

Ag. Frankenstein (Schles.) 7 km; A.

St. kK. Peterwitz; eK. Dittmannsdorf.

Besitzer: Albert Schüte.

Postcheckkonto Breslau 51701.

Inspektor*: Tschesche. — 1 Assst.

Fläche 256 ha: 230 Acker, 13 Wiesen,

2 Holz, 5 Park, 1 Gart., 1 Wass., 4 Hofz.

Grundst.-N.-G. 7417 M.

Kartoffelstockfabrik. — Rindvieh- u.
Schweinemast. — Braugerste, Zucker-
rübenjamenanbau, Saatkartoffeln.

219. Quickendorf, Ritterg. mit Kolonie

Scherrsgrund (zu Majorat Wei-

gelsdorf, Kr. Reichenbach geh.). P.

T. kK. Peterwitz (Bz. Breslau) 2

km; F 12 Silberberg (Bz. Breslau);

E. Ag. Frankenstein 6,5 bezw. 8 km;

A. St. eK. Quickendorf.

Bes.: Heinrich Leopold Graf v. Scherr-
Thof, Lt. d. N. a. D. auf Weigelsdorf.

Bevollmäch.: Rentmstr. Nicolai in
Weigelsdorf (Nr. 1402).

Inspektor*: Kurt Thoma s. — 1 Assst.

Förster*: Grubesch.

Fläche 336 ha: 224 Acker, 14 Wiesen,

67 Holz, 22 Weide, 3 Teiche, 6 Unland,

Wege, Hofz. — Grundst.-N.-G. 8634 M.

Schwarzb. Ostriesen.

Rüben- und Weizenbau.

220. Raudnitz-Raschdorf, Rittergüter.

P. T. F. A. St. kK. Raudnitz (Bz. Breslau); F 7 (Schloß), 9 (Forstamt) u. 15 (Wirtschaftsamt) Silberberg (Bz. Breslau); E. Frankenstein 10, Raschdorf u. Lamperzdorf (Eulengebirgsbahn) je 3 km; eK. Lamperzdorf; Ag. Frankenstein.

Besitzer: Anton Graf von **Strachwitz**, Rittmstr. a. D. und Landesältester.

Oberinspekt.*: Langwig. — 1 Assst. Förster*: Schaschke, Fthsh. Raschdorf.

Fläche 700 ha: 376 Acker, 72 Wiesen, 25 Weideld., 200 Holz, 5 Wasser, 10 Garten, Park, 12 Hof zc.

Grundst.-N.-E. 10 258 M.

221. Rosenbad, Rittergut, P. T.

A. St. Schönheide (Bz. Breslau) 2 km; F 6. kK. Weigelsdorf (Kr. Reichenbach, Schles.); E. Gnadenfrei 9, Lamperzdorf 3 km; Ag. Frankenstein; eK. Rosenbach.

Besitzer: Kurt Johannes **Weyer**.

Postcheckkonto Breslau 23018.

Inspektor: Nadeloff.

Fläche 152,1 ha: 130,9 Acker, 8,4 Wiesen, 3,2 Weide, 5,6 Forst, 0,5 Wasser, 1,4 Park, 0,6 Garten, 1,5 Hof zc.

Grdfst.-N.-E. 3452 M.

Schwarzb. Ostfriesen (Herdbuchherde). Saat- u. Schwirtdwirtschaft und anerf. Saatgutwirtschaft der Landwirtschaftskammer. Vermehrungsstat. für Cimbalförmsdorf, Janekti-Waltdorf und Heil-Gelchsheim.

222. Schönheide A, Ritterg. m. Schäf.

P. A. St. Schönheide (Bz. Breslau); F 52. T. Gnadenfrei 6 km; E. Ag. Frankenstein 9 km; eK. Rosenbach; kK. Schönheide (Filialk. v. Peterwitz).

Bes.: Ely Freifr. von **Schirnding**, geb. Feld. Familienbesitz seit 1833. Leiter der Fortschule in Reichenstein.

Revierrichter*: Lietgen.

Pächter (260 ha): Wolfg. Schmalz, Spim. a. D.

Inspektor: Rösner. — 1 Assst.

Fläche 546 ha: 348 Acker, 30 Wiesen 163 Holz, 1 Wasser, 3 Garten, Hof zc.

Grundst.-N.-E. 9331 M. Note Ostfries. Dtsch. Schwarzköpfig. Fleischschaf.

Getreidebau. Futtermittelnamen.

223. Schönheide B, Ritterg. m. Borw.

Neuhof nebst Freigut 121 u. Bauerntgut 26. P. T. A. St. kK. Schönheide (Bz. Breslau); F 30. E. Gnadenfrei 4,5 km; Ag. Frankenstein 9 km; eK. Rosenbach.

Besitzer: Rudolf **Hanke**, Amtsvorst.

Inspr.*: A. Englisch. — 1 Assistent.

Fläche 247,25 ha: 210 Acker, 18 Wiesen, 2 Weideld., 12,25 Holz, 2 Park, 1 Wasser 2 Hof zc.

Grdfst.-N.-E. 4727 M. Schles. Rotvieh.

224. Schräbsdorf, Majoratsherrsch.

mit den Gütern Klein Belmsdorf, Gläsendorf, Raubitz, Rodsdorf u.

Schodelwitz. P. T. A. St. Schräbsdorf

(Kr. Frankenstein); F 77. E. Ag. eK. Frankenstein (Schles.) 4 km;

kK. Raubitz.

Besitzer: Dr. jur. Friedrich Graf von **Strachwitz**, Landesältester.

Postcheckkonto Breslau 5061.

Oberinsp.*: Conrad. 1 Rentmstr.*, 2 Verw.*, 2 Assst., 1 Oberjäger.

Fläche 1050 ha: 745 Acker, 22 Wiesen, 9 Weide, 265 Holz, 2 Wasser, 7 Hof.

Grdfst.-N.-E. 30 000 M. — Molkerei. Steinbruch.

225. Seitendorf, Rittg. m. Musikalstel-

len. P. T. F 5. Frömsdorf 3,5 km; E. Ag. Frankenstein 7 km; A. St. kK.

Seitendorf; eK. Stolz.

Besitzer: Dr. med. Alfred **Schnabel** u. Frau Walburga, geb. Dittrich.

Inspr.*: Frig. Adam. — 2 Assistenten, 1 Rechnungs-, 1 Förster*, 1 Gärtner*.

Fl. 419,6 ha: 261,1 Acker, 15,6 Wiesen, 123,7 Holz, 4,5 Weideld., 8 Wege,

Gräben, Teich, 4,5 Park, Garten, 2,2 Hof zc. — Grdfst.-N.-E. 11 854 M.

Eingetr. Stammherde des schles. schwarzb. Niederungsviehs, Bullenz. Stammherde: Merino u. Orig.-Rambouillet.

Schles. Landschwein.

226. Stolz (Ober u. Nieder), Ritterg.

mit Borw. Reifezagel. P. T. A. St. eK. kK. Stolz (Bz. Breslau); E.

Gamenz u. Frankenstein je 6 km; F 38. Ag. Frankenstein (Schl.).

Besitzer: Felix Graf von **Harbwal-Chamaré**, Oberleutn. d. N. a. D.

(Majoratsherr von Neuhaus, Kr. Münsterberg).

Bevollm.: Rentmstr.* Kuschel, Amtsb.
1 Förster*, 1 Hilfsförster.

Insp.*: Bchalek in Ober Stolz und
Schumann in Nieder Stolz.

Fläche 755 ha: 498 Acker, 50 Wiesen,
180,5 Holz, 0,5 Wasser, 8 Park,
18 Gärten, Unland, Hof zc.

Grdst.-N.-G. 18000 *M.*—Dpf.-Molkerei,
Gasth., Windmühle, Schmiede.
Schlesisches Rotvieh.

227. Tadelwitz, Ritterg. m. Rustikal=
bes. P. T. Dirsdorf (Kr. Nimptsch)
4 km; E. Kobelau 1, Neudorf=
Dirsdorf 4 km; A. St. Tomnitz;
Ag. Frankenstein; eK. Tepliwoda;
F 16. kK. Nimptsch.

Besitzer: Franz Wenzig, Lt. d. Ldw.=
Jäger a. D. — 1 Assist.

Fläche 195,5 ha: 167,25 Acker, 12 Wiesen,
13 Holz, 0,5 Wasser, 1,5 Park, Garten,
1,25 Hof zc. — Grdst.-N.-G. 6575 *M.*
Rüben- und Weizenbau.

228. Tomnitz, Ritterg. P. T. Dirsdorf
(Kr. Nimptsch) 4 km; F 12
Nimptsch; E. Neudorf = Dirsdorf
4 km; Klnb. A. St. Tomnitz; Ag.
Frankenstein 9 km; eK. Zülzen=
dorf; kK. Progan.

Bes.: Frau Marie Anna von Köckritz,
geb. Vietor.

Generalbevollm.: Major a. D. Otto
von Köckritz, Landesältester.

Inspektor*: Lämmchen.

Fläche 208 ha: 175 Acker, 14 Wiesen,
7 Holz, 12 Park, Garten, Hof zc.

Grundst.-N.-G. 9273 *M.*

Rüben-, Raps- u. Getreidebau.

Herrschaft Camenz mit Zubehör,

bestehend aus den Gütern Nr. 229—236.

Rassau-Dranien-Niederländisches Familien-Fideikommiß.

Besitzer: Se. Kgl. Hoheit Prinz Friedrich Heinrich von Preußen.

Bevollmächtigter: Königl. Prinzl. Generaldirektor Borchert, Reg.-Rat a. D.
in Camenz. — 3 Verwaltungs-, 2 Kassen-, 2 Baubeamte, 2 Bauaufseher,
1 Maschinenmstr. usw. — Postcheckkonto Breslau 17400.

Königl. Prinzl. Generaldirektion F1 Camenz (Schles.). Kgl. Pr. Bauamt F36,
Haupt-Ment-Forstkasse F 1, Sekretariat der Generaldirektion F 1, Elektri-
zitätswerk Camenz F 37, Schloß F 8, Wirtschaftsammt F 12, Hofgarten-
verwaltung F 35, Ldw. Mädchenheim F 46, Landpflegeschule Rogau F 55.

Gesamtfläche m. Rustikalbes.: 7120 ha mit 89135 *M.* Grundsteuer-Reinertrag.

I. Landwirtschaft:

a) in eigener Verwaltung:

229. Camenz, Dominium mit Eich-
vorwerk. P. T. F 12. A. St. eK. kK.
Camenz (Schles.); E. Camenz 2,2 km;
Ag. Frankenstein.

230. Wolmsdorf, Erbscholtisei m. Bw.
Rogau u. Wolfgut. P. T. F 9. E. A.
St. eK. kK. Camenz (Schles.) Ort 2,5,
Bhf. 5 km; Klnb. Wolmsdorf;
Ag. Reichenstein.

Oberinspektor*: Clemens Klöpper,
Oberamtmann. — 3 Assistenten.

Fläche 649 ha: 436,2 Acker, 76,3 Wie-
sen, 68,6 Gräselei u. Viehweiden,
40,9 Gärten, Unland, Hof zc. —
Grdst.-N.-G. 13 588 *M.*

Molkerei i. Eichvorwerk F3 Camenz Schl.
(Pächter: Reinh. Langer i. Strehlen,
Postcheckkonto Breslau 362).

Dom. Camenz: schwarz, Niederungsvieh.
Eichvorwerk: rote Ostfriesen; Stamm-
herde d. dtsh. Edelschweins.

Park- u. Hofgartenverwaltung (121 ha)
Ginzel, Hofgärtner; 1 Obergärtner,
5 Gehilfen.

b) verpachtete Vorwerke:

231. Altmanndorf (Alt), Ritterg.
Anteil u. Erbscholtisei. P. T. F 7. E.
Bhf. Camenz (Schles.) 4½ km; A. St.
kK. E-Haltestelle Altaltmanndorf.
eK. Camenz; Ag. Frankenstein.

Pächter: Ernst Ulrich von Schuck-

mann, Major a. D. — 1 Inspektor.
Fläche 228,2 ha: 211,9 Acker, 4,4 Wiesen,
11,9 Gärten, Weideland, Hof zc.
Grdst.-N.-G. 6174 *M.*

Zucht von schles. Rotvieh × Ostfriesen.
Getreide- und Rübenbau, Samenrüben.

232. Banau, selbst. Gutsbez. P. Sand-

Frankenberg 1,5 km; A. St. Banau; T. F 12. Wartha (Bz. Breslau) 4 km; E. Wartha-Frankenberg 3 km; eK. Camenz; kK. Frankenberg; Ag. Frankenstein 11 km.

Pächter: Walter Zirpel. — 1 Aflflstent.
Fläche 146,7 ha: 107 Acker, 25,6 Wiesen, 7,7 Weide, 6,4 Gärten, Hof zc.
Grdst.-N.-G. 4984,50 M.

Rindviehzucht: Schles. Rotvieh.

233. Heinrichswalde. P. T. F. A. St. kK. Heinrichswalde (Bz. Breslau); E. Camenz a) 10,3 u. b) 12,6 km; Ag. eK. E. Reichenstein 7,5 km.

a) Erbschaltfisei (Niederhof.)

Pächter: Josef Resaneck, St. d. N. a. D.
Fläche 80,4 ha: 66 Acker, 6,5 Wiesen, 2,7 Hutung, 5,2 Gärten, Hof zc.

Grdst.-N.-G. 1365 M.

Schleßisches Rotvieh.

b) Bügnervorwerk (Oberhof)

Pächter: Joh. Resaneck, St. d. N. a. D.
Fläche 81,2 ha: 64,8 Acker, 10,6 Wiese, 3,7 Hutung, 2,1 Gärten, Hof zc.
Grdst.-N.-G. 1291 M.

234. Semmersdorf mit Abrechtshof.
P. T. F 6. eK. Camenz (Schles.)

c) in kleineren Wirtschaften und einzelnen Parzellen verpachtet:
1485,9 ha Acker und Wiesen.

II. Forstwirtschaft.

d) Oberförsterei Camenz [F 29]: 3895,9 ha zumeist in Hochwaldbetrieb.

Revierverswalter: Kgl. Prinzl. Forstmeister Nichtsteig.

1 Rentant*, 1 Forstsekretär*, 1 Revierverswalter*, 6 Förster*, 1 Hilfsförster* und 3 Waldwärter*.

III. Gewerbliche Anlagen.

a) verpachtet:

Mahl- u. Schneidemühle in Baizen (Pächter: Carl Schmidt, F 14 Camenz). — Hofbrauerei in Camenz (Pächter: Friedr. Reinsch). — Gasthof zum Schwarzen Adler in Camenz (Pächter: Rich. Exner, F 18 Camenz).

b) in eigener Verwaltung:

Holzpapierstoffabrik (F 36 Camenz, Leitung: Bauamt Camenz). — Glanztritzitatzwerk Camenz (Betriebsleiter: Maschinenmeister Hofrichter F 37 Camenz).

Außerdem in Camenz Gutsbezirk:

Landwirtschaftliche Hauptgenossenschaft e. G. m. b. H. Breslau, Zweigstelle Camenz (Schles.): F 58 Camenz (Schles.), T.-Adr.: Landgenossen, Post-scheckkonto Breslau 1410, Bankkonto: Schles. Handelsbank Filiale Frankenstein.

Majorats Herrschaft Peterwitz,

bestehend aus den Gütern Nr. 237—241 (u. Nr. 2938 Nr. Rothenburg).

Besitzer: Ludwig Graf von Stradowitz, Landschaftsdirektor.

Rentamt: Rentmeister* Carl Nowack in Peterwitz.

F 213 Frankenstein (Schles.) Rentamt, 213a Schloß. Post-scheckkonto Brsl. 38522.

Gesamtfläche 3206,5 ha. — Gesamt-Grdst.-Reinertrag 19405 M.

5 km; E. Camenz 7,2 km; A. St. Heinrichswalde; Ag. Reichenstein 7 km; kK. Semmersdorf.

Pächter: Amtsrat Arthur Vogel, Amtsvorsteher. — 1 Inspektor.

Fläche 235,6 ha: 195,7 Acker, 27,1 Wiesen 2,6 Gräberei, 10,2 Gärten, Hof zc.

Grdst.-N.-G. 4575 M.

235. Plottwitz (Nieder), Ritterg., P. T.
F 18. Ag. eK. E. Reichenstein (Schles.) 5 km; E. Hertwigswalde 5 km; Klnb. Dörndorf 3 km; A. St. Reichenau; kK. Kamitz.

Pächter: Josef Fuhrmann, Hauptm. d. N. a. D. in N. Plottwitz. — 1 Aflflst.

Fläche 149,8 ha: 102,1 Acker, 29 Wiesen, 10,9 Weide, 7,8 Park, Gärten, Hof zc.

Grdst.-N.-G. 1843 M.

Schwarzb. Ostfriesen, Jungviehaufzucht und Weidewang. — Getreidebau.

236. Plottwitz (Ober), Pachtthof. P. T. F. Ag. eK. E. Reichenstein 6 km; E. Hertwigswalde 5,5 km; A. St. Reichenau; kK. Kamitz.

Pächter: Paul Tammer.

Fläche 46,2 ha: 30,2 Acker, 14,5 Wiesen, 1,5 Gärten, Hof zc. — Grdst.-N.-G. 559 M.

- 237. Peterwitz u. Klein Neudorf, Rittergüter.** P.T.E.A.St.kK. Peterwitz (Kr. Frankenstein), Bhf. 1 km; F 213. E. Ag. Frankenstein (Schles.) 3,5 km; eK. Quickendorf.
Inspektor*: Eduard Müller.
Förster*: Oswald Haunschild.
Fläche 285,2 ha: 197,6 Acker, 15,3 Wiesen, 42,7 Holz, 3 Wasser, 3 Park, 1 Gärten, 22,6 Hof ic. — Grdft.-R.-G. 8374 M. Kiesgruben. — Anbau u. Verkauf von Saatweizen.
- 238. Niklasdorf, Ritterg. m. Zichtnerwald in Briesnitz u. a. Rustfalsbes.** P.T.Schönwalde (Bz. Bresl.) 3,5 km; F 28. E. eK. Silberberg (Bz. Bresl.) 2 km; A. St. kK. Briesnitz; Ag. Frankenstein.
Forstverw.: Oberjäger* Fabian; 1 Forstheger* in Briesnitz.
Inspr.*: Rentmstr. Nowack, Peterwitz.
Fläche 342,7 ha: 64,5 Acker, 12,7 Wiesen, 254 Holz, 0,3 Gärten, 10,7 Hof ic.
Grdft.-R.-G. 3337 M. — Gabbrosteinbr. Anbau u. Verkauf von Forstpflanzen.
- 239. Schönwalde, Rittg. m. Hartenforst.** P.T.F.A.St. kK. Schönwalde (Bz. Breslau); E. eK. Silberberg 2,5 km; Ag. Frankenstein 10 km.
Pächter: Robert Graf v. Sradchitz, Lt.a.D., Schloß Schönwalde. — Beamnt. 1 Jagdaufsicher* in Silberberg.
Fläche 198 ha: 103 Acker, 14 Wiesen, 1 Teiche, 77 Holz, 1 Korbweiden, 2 Hof ic. — Grdft.-R.-G. 2786 M. Anbau u. Verkauf von Saatweizen.
- 240. Grünharthe, Giebelsgut.** P.T.F. kK.A.St. Schönwalde (Bz. Breslau) 2 km; E. Ag. Frankenstein 10 km.
Förster*: Robert Haunschild.
Fläche 88 ha: 29 Acker, 5,8 Wiesen, 2 Weide, 49,2 Holz, 2 Hof ic.
Grdft.-R.-G. 286 M. — Gabbrosteinbruch.
- 241. Mannsgrund.** P. T. F. A. St. kK. Schönwalde (Bz. Breslau); E. eK. Silberberg 2 km; Ag. Frankenstein 11 km.
Forstaufsicher: Ed. Matteredne in Schönwalde.
Fläche 32 ha: 17,5 Forst, 2 Wiese, 4 Acker, 8,5 Weide. — Grdft.-R.-G. 222 M.

Freie Minderstandesherrschaft Münsterberg-Frankenstein,

bestehend aus den Gütern und Forstrevieren Nr. 242—246 im Kreise Frankenstein (und Nr. 609/612 im Kreise Münsterberg).
Besitzer: Dr. Franz Graf Deym von Stritz, Rittmeister a. D. auf Neuschloß bei Arnau in Böhmen.

Güterdirektion in Tarnau [F 206 Frankenstein]: Güterdirektor Oskar Malcher.

Forstdirektion u. Rentei [F 22 Wartha (Bz. Breslau)] in Giersdorf bei Wartha (Postcheckkonto Breslau 2419): Forstmeister* Gust. Nieger, Hauptm. a. D.; Rentmeister* Franz Wisniowski; Forstsekretär Hubert Tize; Rentamtsassistent Hugo Peterle; Schloßgärtner* Franz Fischer.

Gesamtfläche 2488 ha. — Gesamt-Grdft.-Neinertrag 34 322 M.

242. Restgut Kühnheide.

a) Briesnitz, selbst. Gutsbez. mit Vorw. Kühnheide. P. T. F. Wartha (Bz. Bresl.) 4 km; E. Wartha-Frankenberg; A. St. kK. Briesnitz; Ag. Frankenstein; eK. Silberberg.

Fläche 65 ha: 39 Acker, 26 Wiesen.
Grdft.-R.-G. 987 M. — Parzellenw. verp.

b) Vorw. Siebersdorf u. Bleischwitz in Giersdorf.

Fläche 32 ha: 22 Acker, 10 Wiesen; parzellenweise verpachtet.
Grundft.-R.-G. 1005 M.

2 Defen z. Brennen d. Rohmagnesits u. Magnesitnöhle mit elektr. Betrieb.

243. Tarnau, Ritterg. mit Vorwerk Banke u. Schloßruine in Frankenstein. P. T. F 206. E. Ag. eK. Frankenstein (Schles.) 2½, Bhf. 3½ km; A. St. Zabel; kK. Tarnau.

1 Inspektor, 1 Assistent.

Fläche 290,9 ha: 224,6 Acker, 50,9 Wief. u. Garten, 7,6 Wege u. Gewässer, 5,8 Sdland, 2 Haus u. Hof ic.

Grundft.-R.-G. 10 872 M.

Rindvieh: schwarzb. Niederungsvieh.
Stärkster Rübenbau. Beteil. an Zuckersabrik Heidersdorf.

- 244. Forstrevier Briesnitz.**
F 33 Wartha (Bz. Breslau).
Wildmeister*: Rudolf Schloms.
Fl. 360,56 ha. — Grdst.-N.-G. 1661 *M.*
- 245. Forstrevier Giersdorf.**
Förster* Georg Welzel in Giersdorf.

- Fl. 250,39 ha. — Grdst.-N.-G. 1902 *M.*
- 246. Forstrevier Tarnau.**
F 15 Wartha (Bz. Breslau).
Revierförster*: Alex. Weidlich in
Forsthaus Tarnau.
Fl. 224,09 ha. — Grdst.-N.-G. 1038 *M.*

Herrschaft Giersdorf,

bestehend aus den Gütern und Forstrevieren Nr. 247—252.

- Besitzer: Konstantin Graf Schlabrendorff'sche Erben: Dr. Franz Graf Deym von Stritz auf Neuschloß bei Arnau in Böhmen (Nr. 242 ff.), Konstantin Graf Deym von Stritz auf Schloß Giersdorf (s. u.), Bianca Gräfin Magnis auf Schloß Ebersdorf (Nr. 850), Isabella Gräfin Sperazzi in Szigliget Kom. Zala (Ungarn) u. Johann Graf Deym auf Lesence-Tomaj Kom. Zala (Ungarn).
Administrator: Konstantin Graf Deym auf Schloß Giersdorf. F 14 Wartha.
Rentmeister*: Emil Hirsemann. F 11 Wartha (Bz. Breslau).
Forstsekretär: Kurt Meier. — Forstbeläuser Tize.
Gesamtfläche: 1345 ha. — Gesamt-Grdst.-N.-G. 11 930 *M.*

- 247. Giersdorf-Wiltsh, Rittergut.**
P. T. F 11. E. kK. Wartha (Bz. Breslau) 2 km; A. St. eK. Giersdorf; Ag. Frankenstein.

Fläche 190 ha: 154 Acker, 21 Wiesen, 5 Weide, 3 Wasser, 2 Park, Garten, Hof zc. (davon 72 ha in eigener Regie, das übrige parzellenweise verpachtet).

Grundst.-N.-G. 2850 *M.*
Schleßisches Rotvieh. — Holzstoffabrik, Brettsäge und Schindelmashine in eigen. Regie. Gasthaus mit Brauerei (Pächter: Paul Schönwiese).

- 248. Grochau, Ritterg.** P. T. F. kK. Baumgarten (Kr. Frankenstein) 3 km; E. Ag. eK. Frankenstein (Schles.) 6 km; A. St. Briesnitz.

Pächter (60 ha): Dsm. Beninde (das übrige parzellenweise verpachtet).
Fläche 230 ha: 185 Acker, 22 Wiesen, 15 Weideld., 8 Park, Garten, Hof zc. Magneßitbruch m. elektr. Betrieb.

- 249. Forstrevier Giersdorf-Brand.**
Hilfsförster: Jäger in Giersdorf.

Fl. 211,3 ha. — Grdst.-N.-G. 1631 *M.*

- 250. Forstrevier Giersdorf-Wiltsh.**
Förster*: Hubert Meiniß in Forsthaus Wiltsh.

Fl. 258,3 ha. — Grdst.-N.-G. 1703 *M.*

- 251. Forstrevier Giersdorf-Schloß.**
Hegemeister*: Wilh. Tize in Giersdorf.

Fl. 340,1 ha. — Grdst.-N.-G. 1313 *M.*

- 252. Schutzbezirk Grochau.**
Waldw.: Burgstein, Schloß Grochau.
Fl. 115,9 ha. — Grdst.-N.-G. 530 *M.*

Majorats Herrschaft Kleutsh,

bestehend aus den Gütern Nr. 253—255 (und Nr. 1189 Nr. Reichenbach).

Besitzer: Dr. jur. Hans Rust, Referendar a. D., Rittmeister d. R. a. D., wohnt in Dittmannsdorf (Niederhof). F 88 Frankenstein (Schles.).

Grundbesitz seit 1837.

Pächterin der ges. Landwirtschaft: Frau Dr. Auguste Rust, geb. Wernicke, in Dittmannsdorf.

Oberleitung: Oberinspektor* Adamy in Kleutsh, Amtsvorsteher.

Gesamtfläche 732,5 ha. — Gesamt-Grdst.-Reinertrag 20 702 *M.*

- 253. Dittmannsdorf, Ritterg.** bestehend aus Niederhof u. Oberhof. P. T. F. kK. Progan 3 km; E. Gnadenfrei u. Frankenstein je 4 km; A. St. Kleutsh; eK. Dittmannsdorf; F 88. Ag. Frankenstein (Schles.).
Fläche 315 ha: 197 Acker, 18 Wiesen,

89 Holz, 4 Weideland, 2 Gärten, 5 Hof zc. — Grdst.-N.-G. 7645 *M.*

- 254. Gannold, Ritterg.** P. T. E. Gnadenfrei Bahnh. 1 km; F 32. Gnadenfrei; A. St. Kleutsh; Ag. Frankenstein; eK. Dittmannsdorf; kK. Mdr. Mittel Peilau.

Förster*: Tiedt.

Inspektor*: Ferdyn.

Fläche 105 ha: 86 Acker, 10 Wiesen,
5 Holz, 1 Weideland, 0,5 Garten,
2,5 Hof zc. — Grdst.-N.-G. 3188 M.

255. **Kleutsch**, Rittergut. P. T. E.
Gnadenfrei Bahnhof 4 km; F 22

(Schloß) u. 17 (Gutsverw.) Gnaden-
frei; A. St. Kleutsch; Ag. Frankenstein;
eK. Dittmannsdorf; kK. Peterwitz.

Inspektor: Schröder.

Fl. 270 ha: 192 Acker, 20 Wiesen, 44 Holz,
5 Weide, 2,5 Park, 2,5 Garten, 4 Hof zc.
Grdst.-N.-G. 8224 M.

II. Güter innerhalb der Gemeinde- und Gutsbezirke.

256. **Altmannsdorf (Alt)**. P. T. E.
Camenz (Schles.) Dshf. 2—5 km;
(Hlft. für Pers.= u. Stückgutverkehr
Altmannsdorf 0,5 km); F. A. St.
kK. Alt Altmannsdorf; Ag. Fran-
kenstein; eK. Camenz.

Erbsholtisei. Besitzer: **Ritz de Maré**,
Rittmstr. a. D. — F 51 Camenz (Schles.).

Inspektor: Josef Röder.

Fläche 110 ha: 96 Acker, 12 Weide-
land, 2 Park, Garten, Hof zc.

Grdst.-N.-G. 3222,72 M. — Schwarzb.
Distrief, Stammherde. Schweinemast.
Gerste, Weizen u. Rübenbau.

Großgrundbes. Bes.: **Leonhard Foerster**.
Familienbesitz seit 1880. F 34 Camenz.

Ajßisten: **Antonius Gloger**.

Fläche 159,6 ha: 145,7 Acker, 8,3 Wiesen,
1,8 Holz, 1,8 Gärten, 2 Hof zc.

7,5 ha an Handw. u. Eisenbahner verp.
Grdst.-N.-G. 4510 M.

Schles. Rotvieh. Dtsch. Edelschwein.
Angeschl. dem Elektrizitätsw. Camenz.

Gut. Besitzer: **Hob. Kleincidam**.

F 53 Camenz (Schles.).

Fl. 62 ha. — Grdst.-N.-G. 1680 M.

Gut. Besitzer: **Franz Regwer**.

Fl. 43 ha. — Grdst.-N.-G. 1473 M.

257. **Baumgarten**. P. T. F. A. St. kK.
Baumgarten (Kr. Frankenstein); E.
Ag. eK. Frankenstein 6 km; E. (Pers.)
Dürrehartha 4, (Fracht) Wartha-
Frankenberg 7 km.

Gut Nr. 128 u. 131.

Besitzer: **Heinrich Förster**, Amtsvorst.,
Kreisrator u. Kreistagsabgeord. —
Familienbesitz über 150 Jahre.

Fl. 86,8 ha. — Grdst.-N.-G. 4226 M.

Erbsholtisei Nr. 1. Bes.: **Ernst Förster**.
Fl. 95 ha. — Grdst.-N.-G. 2994 M.
Magnesitbrennofen.

Rotb. Distriesen. Belg. Pferde.

Gut Nr. 130. Bes.: **Wilh. Steiner**.

Fl. 43,5 ha. — Grdst.-N.-G. 2328 M.

Gut Nr. 128. Bes.: **Paul Förster**.

Fl. 37,3 ha. — Grdst.-N.-G. 2028 M.

Gut Nr. 9. Besitzer: **Adolf Förster**.

Fl. 50,3 ha. — Grdst.-N.-G. 1918 M.

Gut Nr. 145. Bes.: **Josef Förster**.

Fl. 40,3 ha. — Grdst.-N.-G. 1731 M.

Gut Nr. 26. Bes.: **Aug. Seidel**.

Fl. 78 ha. — Grdst.-N.-G. 1650 M.

Magnesitbergwerk, Brennösen.

Gut Nr. 115. Bes.: **Ernst Stark**.

Fl. 43 ha. — Grdst.-N.-G. 1630 M.

Gut Nr. 17. Bes.: **Paul Gabriel**.

Fl. 45,8 ha. — Grdst.-N.-G. 1603 M.

Gut Nr. 21. Bes.: **Paul Seidel**.

Fl. 69,5 ha. — Grdst.-N.-G. 1595 M.

258. **Briesnitz**. P. T. F. Wartha (Bz.
Breslau) 4 km; E. Wartha-Franken-
berg 4 km; A. St. kK. Briesnitz;
Ag. Frankenstein; eK. Silberberg.

Erbsholt. Bes.: **Ed. Urban'sche Erben**:
Frau **Paula Urban** und Frau **Fanny**
Krahl, geb. Urban.

Familienbesitz seit 1835.

Bevollm.: Erbsholtiseibes. **Alfr. Krahl**,
Amtsvorsteher-Stellvertreter.

Fl. 66,5 ha. — Grdst.-N.-G. 1393 M.

Mahl- und Schrotmühle, elektr. bctr.

Elektr. Licht u. Kraft durch d. Über-
landzentrale. — Glatzer Gebirgsvieh.

Belg. Pferde. Vered. Landschwein.

Kleefamen, Braugerste, Weizen.

259. **Gallenau**. P. T. E. Camenz (Schles.)
Dshf. 1,3 km; A. St. kK. Alt Alt-
mannsdorf; Ag. Frankenstein; F 31.

eK. Camenz (Schles.).

Erbsholtisei m. Gut Nr. 36, 49, 112.

Besitzer: **Richard Berndt**.

Familienbesitz seit 1830.

Fl. 130 ha. — Grdst.-N.-G. 3000 M.

Gasthaus und Schmiede.

Zucht d. schwarzb. Niederungsviehes.

260. **Grochwitz**. P. T. F. A. St. kK.
Baumgarten (Kr. Frankenstein)

- 2 km; E. Dürrehartha 3 km; E. Ag. eK. Frankenstein 5 km.
- Gut. Besitzerin: Agnes Steiner.
Familienbesitz seit 1806.
Fläche 45 ha. — Grdst.-R.-E. 2371 M.
- Gut. Bes.: Johanna Seidel.
Fl. 40 ha. — Grdst.-R.-E. 1935 M.
- Erbscholt. Bes.: Josef Kahler.
Fl. 40 ha. — Grdst.-R.-E. 1925 M.
- Gut. Bes.: Gustav Raschel.
Fl. 34 ha. — Grdst.-R.-E. 1587 M.
- Gut. Bes.: Ernst Schramm.
Fl. 27 ha. — Grdst.-R.-E. 1468 M.
- 261. Heinersdorf.** P. T. E. Ag. eK. kK.
Frankenstein (Schles.) 2 km; A. St. Babel; F Heinersdorf (Kr. Frankenstein).
- Erbscholtisei. Bes.: Josef Steiner.
Familienbesitz 200 Jahre.
Fl. 96 ha. — Grdst.-R.-E. 3533 M.
- Gut. Besitzer: Max Wittner.
Fl. 53,5 ha. — Grdst.-R.-E. 2296 M.
- Gut Nr. 5. Bes.: verw. Fr. Anna Vogel.
Bevollm.: Josef Vogel (Sohn).
Fl. 43,4 ha. — Grdst.-R.-E. 1849 M.
- Gut. Bes.: Paul Wittner.
Fl. 37,5 ha. — Grdst.-R.-E. 1645 M.
- Gut. Bes.: Paul Kleincidam.
Fl. 37 ha. — Grdst.-R.-E. 1535 M.
- Gut. Bes.: Herm. Vogel.
Fl. 38 ha. — Grdst.-R.-E. 1477 M.
Elektr. Licht- und Kraftanlage.
- Gut. Bes.: Felix Negwer.
Fl. 32,5 ha. — Grdst.-R.-E. 1327 M.
- Gut. Besitzer: Paul Lachnutt.
Fl. 26 ha. — Grdst.-R.-E. 1060 M.
- 262. Johansbad.** P. T. F. 25. E. Wartha (Bz. Breslau) 5 1/2 km; E. Wartha = Frankenberg 4 km; A. St. Vanau; eK. Giersdorf; kK. Frankenberg; Ag. Frankenstein 12 km.
- Erbscholtisei. Besitzer: Herm. Krause.
Fl. 82 ha. — Grdst.-R.-E. 1485 M.
- 263. Kunzendorf.** P. F 110. Ag. kK. E. Frankenstein (Schl.) 4 km; T. Kunzendorf (Kr. Frankenstein); A. St. eK. Stolz; E. Camenz 4 km.
- Erbscholtisei. Bes.: Franz Böhm, dipl. Landwirt. — 1 Assistent.
Fl. 88,3 ha. — Grdst.-R.-E. 2403 M.
Schwarzb. Ostfriesenstammherde. Vered. Landschwein. — Saatgutwirtschaft.
- 264. Maisritzdorf.** P. T. A. St. kK.
Maisritzdorf (Kr. Frankenstein); E. Camenz 7 km; Klnb. Reichenstein und Dörndorf je 3 km; F 4. eK. Ag. Reichenstein (Schles.).
- Brennereigut mit Weingut und Wetzerei u. Erbscholtisei mit Grosserei.
Bes.: Mittergutsbes. Herm. Gobel i. Maisritzdorf u. Reize II, Kochs-Allee 60.
Inspektor*: Alfred Schneider.
Brennereiverw.*: Skowronnek.
Kunstgärtner*: Fuchse.
Fl. 238,25 ha: 193 Acker, 27,5 Wiesen, 0,25 Weide, 1 Wasser, 10,5 Holz, 6 Gärten, Hof etc. — Grdst.-R.-E. 5065 M.
Spiritusbrennerei, Kornbrennerei (gegr. 1644). Gärtnerei. Gasthaus (Bächter Frenzel).
Rotb. und schwarzb. Niederungsvieh. Pferdehaltung. Schweinezucht. Geflügelzucht.
- 265. Olbersdorf.** P. T. F. E. eK. Ag. Frankenstein (Schles.) 2—3,5 km; A. St. kK. Olbersdorf; Klnb. Peterwitz 2,5 km.
- Gut Nr. 120 u. 57. F 218 Frankenstein.
Besitzer: Benno Fuhrmann.
Familienbesitz seit 1790.
Fl. 98 ha. — Grdst.-R.-E. 4490 M.
Dstpfeußen × Oldenb. (Herdb.). Dtsch. Godelschw. — Rüben- u. Weizenbau.
- Gut Elisenhof. Bes.: Jos. Nawrath.
F 117 Frankenstein (Schles.)
Fl. 53,5 ha. — Grdst.-R.-E. 2395 M.
Zucht u. Mast der vered. Landschweine. Getreide- u. Hackfruchtbau. Gründgg.
- Gut Nr. 31. Besitzer: Alfons Siegert.
Fl. 44 ha. — Grundst.-R.-E. 1677 M.
- Gut Nr. 55. Bes.: Clemens Hübnert.
Fl. 33,5 ha. — Grdst.-R.-E. 1565,50 M.
Elektr. Anschluß. — Schles. Rotvieh.
- Gut Nr. 36. Bes.: Paul Steiner's Ww.
Fl. 36 ha. — Grdst.-R.-E. 1648 M.
- Gut Nr. 16. Bes.: Max Martin.
Fl. 38 ha. — Grdst.-R.-E. 1546 M.
- Gut Nr. 10. Bes.: Otto Weinert.
Fl. 34 ha. — Grdst.-R.-E. 1461 M.
Dampfbrennerei.
- 266. Peterwitz.** P. T. F. Klnb. A. St. kK.
Peterwitz (Kr. Frankenstein); E. Ag. Frankenstein 5 km; eK. Quickendorf.
- Gut Nr. 97. Bes.: Paul Geister, Gemeindevorsteher u. Standesbeamter.
Familienbesitz seit 1824.

Fl. 56 ha. — Grdst.-N.-G. 1930 *M.*
Kiesgrube mit Anschlagleis. Elektr.
Licht- u. Krastanlage. — Schwarzb.
Oldenburger. — Rübenbau.

267. Broßan. P. T. F. Klnb. kK.

Broßan; E. Ag. Frankenstein 4 km;
A. St. Obersdorf; eK. Dittmannsdorf.

Erbscholt. Bes.: Bernhard Krish.

F 45 Frankenstein (Schlef.).

1 Brennereiverwalter.

Fl. 116 ha. — Grdst.-N.-G. 4455 *M.*
Brennerei. Elektr. Betrieb. — Schlef.
Rothvieh. — Gersten- u. Rübenbau.

Gut Nr. 28 (45). Bes.: Carl Pauli.

F 102 Frankenstein (Schlef.).

Fl. 80 ha. — Grdst.-N.-G. 3005 *M.*
Windmotor. Elektr. Anl. — Schlef. Rothvieh.

Gut Nr. 8 (17). Bes.: Paul Schneider.

Fl. 44 ha. — Grdst.-N.-G. 2118 *M.*

Gut Nr. 18 (34). Bes.: Pius Finger.

Fl. 31 ha. — Grdst.-N.-G. 1339 *M.*

Gut Nr. 14 (30). Bes.: Wilh. Gottwald.

Fl. 35,5 ha. — Grdst.-N.-G. 1718 *M.*

Gut Nr. ... (53). Bes. Reinh. Oppit'sche
Erben.

Fl. 31,5 ha. — Grdst.-N.-G. 1277 *M.*

Gut Nr. ... (61a). Bes.: Paul Spittler.

Fl. 34 ha. — Grdst.-N.-G. 1223 *M.*

268. Reichenau. P. F 33. eK. Camenz

(Schlef.) 4½ km; E. Hertwigswalde

2½ km; T. F. A. St. kK. Reichenau

(Kr. Frankenstein); Ag. Frankenstein.

Erbscholtisei mit Nebengut.

Besitzer: Max Fischer, Optm. a. D.,
Amtsvorsteher.

Inspektor*: Straschnitz.

Fläche 141 ha: 105 Acker, 32 Wiesen,
1 Korbweiden, 3 Park, Hof etc.

Grundst.-N.-G. 3180 *M.*

Schwarzb. Niederungswiehe.

Weizen- und Rübenbau.

Elektr. Licht- und Krastanlage.

269. Reichenstein, Forstg. P. T. F 22. E.

A. St. Ag. eK. kK. Reichenstein (Schl.)

Bes.: Stadtgm. Reichenstein.

Postschekkonto Breslau 15005.

Förster: Zoete.

Fläche 505 ha: 425 Holz, 80 Acker.

Grdst.-N.-G. 3143,34 *M.* — Steinbruch.

270. Nieggersdorf. P. T. Wartha (Bz.

Bresl.) 3,5 km; F. Nieggersdorf (Kr.
Frankenstein); E. Wartha-Franken-

berg 3,5 km; A. St. kK. Briesnitz;

Ag. Frankenstein; eK. Giersdorf.

Erbscholtisei mit Gut Nr. 46 u. 38

Bes.: Max Tschacher, Hauptm. a. D.

Familienbesitz über 160 Jahre.

F 10 Wartha (Bz. Breslau).

Postschekkonto Breslau 19545.

Fl. 137 ha: 102 Acker, 12,5 Wiesen,

2 Weide, 16,5 Holz, 1,5 Garten, 2,5 Hof etc.

Grundst.-N.-G. 2168 *M.*

Schmiede(verp.). — Schwarzb. Ostfriesen.

⊙ Freig. Bes.: Paul Berth, Amtsvorst.

Fläche 102 ha: 83 Acker, 3 Wiesen,

Weide, Wasser, 7,5 Wald, 3,5 Garten,

Hof etc. — Grdst.-N.-G. 2466 *M.*

Schweinezucht: Friedrichswerther Masse.

Kleejamen.

271. Schlottendorf. P. T. F 5. E. eK.

Camenz (Schlef.) 4 km; E. Wolms-

dorf 1,5 km; A. St. kK. Reichenau;

Ag. Reichenstein. — Erbscholtisei.

Bes.: Max Elsner, Lt. a. D. — 1 Assist.

Fläche 126 ha: 112 Acker, 11,5 Wiesen,

1 Holz, 1,5 Park u. Gärten, Hof,

Wege etc. — Grdst.-N.-G. 3175 *M.*

Zucht schwarzb. Ostfriesen.

Saatgüterwirtschaft.

272. Schrom. P. T. F 11. eK. Camenz

(Schlef.) 2,5 km; E. (Perj.) Waizen

1 km, (Fracht) Camenz 5 u. Wolms-

dorf 1,5 km; A. St. kK. Reichenau;

Ag. Frankenstein.

⊙ Erbscholtisei. Besitzer: Hans Wike,

Kreistaxator. — Postschk. Brsl. 3453.

Fläche 106,8 ha: 87,8 Acker, 11 Wiesen,

6 Holz, 2 Garten, Hof etc.

Grundst.-N.-G. 2924 *M.*

Rothbunte Ostfriesen. — Weidewirtschaft,

Saatkartoffelbau.

273. Seitendorf. P. Frömsdorf 2,5 km;

F. T. A. St. kK. Seitendorf (Kr.

Frankenstein); eK. Stolz; E. Ag.

Frankenstein 8 km.

Freigut Nr. 1. Besitzer: Paul Lehmann.

Familienbesitz seit 1851.

Fläche 84 ha: 74 Acker, 6 Wiesen, 3 Holz,

1 Hof etc. — Grdst.-N.-G. 3598 *M.*

Privat-Beschäftigung m. eig. Züchtung

des belgischen Schlages. Zucht von

schlef. Rothvieh, Bullenverk. Schweine-

zucht: engl. × Weißener. — Rübenbau.

Anbau von Saatweizen u. Braugerste.

274. Stolz. P. T. F. A. St. eK. Stolz

(Bz. Breslau); E. Frankenstein 4½,

Camenz 5 — 6 km; kK. Seitendorf

Ag. Frankenstein.

- Gut. Bes.: **Gustav Litsche**.
F 262 Frankenstein (Schles.).
Fl. 52 ha. — Grdst.-R.-G. 1807, ⁵⁰ M.
Schwarzb. Ostfriesen. Deutsch. Edel-
schwein. Verkauf von Zuchtvieh.
- Gut Nr. 59. Bes.: **Kurt Jahn**.
Familienbesitz seit 1845.
Fl. 53 ha. — Grdst.-R.-G. 1734 M.
- Gut Lindenhof. Besitzer: **Aug. Sobil**.
Fl. 53 ha. — Grdst.-R.-G. 1600 M.
Schwarzbunte Ostfriesen.
- Gut Berghof. Bes.: **Ernst Volkmer**.
Fl. 48 ha. — Grdst.-R.-G. 1420 M.
Steinbr. — Schles. Rotvieh. Pferdezucht.
- 275. Tarnau**. P. T. E. Ag. eK. Fran-
kenitein (Schl.) 2 km; A. St. Zadel;
kK. Tarnau.
- Erbscholtis. Bes.: **Heinr. Müller's Erben**.
Fl. 139 ha. — Grdst.-R.-G. 4495 M.
Dampfmolkerei.
- Gut Nr. 15. Besitzer: **Alfred Hübner**.
Fl. 51 ha. — Grdst.-R.-G. 2408 M.
- 276. Zadel**. P. E. Ag. eK. kK. Franken-
stein (Schles.) 1 km; A. St. T. F. Zadel.
- Erbscholtisei mit Gut Nr. 46.
Bes.: **Sebald Volkmer**, Oekonomierat.

- Familienbesitz seit über 150 Jahren.
Pächter: **Georg Volkmer** (s. unten).
Fläche 80 ha: 72 Acker, 7 Wiesen,
1 Park, Garten, Hof zc.
Grdst.-R.-G. 3786 M. — Rübenbau.
Schwarzb. Niederungsvieh.
Gasthaus m. Garten zc. (Pächt. Märjch).
- Gut Nr. 10. Bes.: **Georg Volkmer**, Lt. d. L.
Familienbesitz seit über 100 Jahren.
Fl. 60 ha. — Grdst.-R.-G. 2742 M.
Lidenb. Herde. — Rüben- u. Rübensamenb.
- Gut Nr. 7. Bes.: **Alfons Tschöpe**.
Fl. 36 ha. — Grdst.-R.-G. 2000 M.
- Gut Nr. 25. Bes.: **Paul Tschinke**, Kreis-
deputierter u. Amtsvorsteher.
Familienbesitz über 150 Jahre.
Fl. 45 ha. — Grdst.-R.-G. 2007 M.
- Gut Nr. 75. Bes.: **Erdm. Seidel**.
Familienbesitz seit 1847.
Fl. 30 ha. — Grdst.-R.-G. 1652 M.
Schles. Rotvieh.
- Gut Nr. 69. Bes.: **Paul Fuhrmann**.
Fl. 33 ha. — Grdst.-R.-G. 1564 M.
Schwarzb. Ostfriesen, Zuchtbullenver-
tauf. Pferdezucht: Belgier.
- Gut Nr. 68. Bes.: **Herm. Langer**.
Fl. 28 ha. — Grdst.-R.-G. 1530 M.

4. Kreis Glaz.

Größe: 527,211 qkm. — Einwohner: 63733. — Landgemeinden: 82. — Gutsbezirke: 52. — Amtsbezirke: 30. — Städte: Glaz mit 15281 Einw., Keinerz mit 3997 Einw., Lewin mit 1210 Einw. — Viehstand: 3409 Pferde, 22767 Stück Rindvieh, 1833 Schafe, 8000 Schweine, 11686 Ziegen. — Lage: in dem südlichsten Teile des Regierungsbezirks Breslau, der Grafschaft Glaz, gelegen, fast ringsum von hohen Bergen eingeschlossen und in seinem innern Teile bergig, grenzend mit der Tschecho-Slowakei. Bemerkenswerte Höhen: die Hohe Menze (1083 m), der große Vogelberg (801 m), der Ratschenberg, der Spiegelberg. — Die Güter gehören zur Münsterberg-Glazer Fürstentums-Landschaft. — Bodenbeschaffenheit: höchst verschiedenartig, je nach der Höhenlage, in den Tälern und auf den Hochebenen fruchtbarer Acker- und Wiesenboden; der durchschnittliche Grundsteuer-Reinertrag beträgt pro Hektar Acker: 20,76 M., Wiese: 21,15 M., Wald: 3,52 M. Von der Gesamtfläche sind 282,31 qkm Acker, 161,81 qkm Wald, 43,33 qkm Wiesen. — Gewässer: die Glazer Neiße, die Landecker Biele, der Dunebach, die Weisritz, welche auf den Seefeldern entspringt, das Rotwasser, die Steine, die Schnelle, das Hammsdorfer Wasser, der Königs-

hainer Bach. — Eisenbahnen mit den Bahnhöfen: Breslau—Mittelwalde mit Labitsch, Glatz Hptbhf., Glatz Stadt, Ndr. Rengersdorf und Rengersdorf; Glatz—Dittersbach mit Glatz, Birgwitz und Möhlen; Glatz—Schlaney mit Glatz Hptbhf., Glatz Stadt, Glatz Südbhf. (Pfaftenmühle), Nieder Altwilmsdorf, Alt Wilmsdorf, Alttheide, Rükers, Reinerz, Reilendorf, Lewin, Sackisch-Kudowa, Schlaney; Glatz—Seitenberg mit Glatz Hptbhf., Glatz Stadt, Ndr. Rengersdorf, Eisersdorf u. Ullersdorf.

Maschinenfabriken in Glatz; Knochenmehlfabrik in Rükers; Kaldbrennereien in Eisersdorf, Gabersdorf, Mühldorf, Neudeck, Ober Ullersdorf, Reinerz und Schwenz; Mehlmühlen in Eisersdorf, Friedersdorf, Glatz, Ndr. Hannsdorf, Lewin, Bischkowitz, Reinerz, Rengersdorf, Rükers, Ober und Nieder Schwedeldorf, Soritsch, Ullersdorf, Wallisfurth und Alt Wilmsdorf; Dampfsägewerke in Eisersdorf, Glatz, Hartau, Kudowa, Reinerz, Rükers, Ndr. Schwedeldorf, Tcherbeney und Ullersdorf; Flachsgarnspinnerei in Ullersdorf; mechanische Webereien in Gellenau, Reinerz u. Rengersdorf; Brauereien in Glatz, Rükers und Schlaney; Zuckerfabrik in Nieder Schwedeldorf; Glashütten in Friedrichsgrund, Waldstein und Rükers; Glasschleifereien in Alttheide, Goldbach, Reinerz und Waldstein; Steinbrüche in Ober Ullersdorf; Steinmehereien in Hartau, Neuheide, Kudowa, Möhlen, Rükers, Straußenei und Walddorf; Molkereien in Gabersdorf, Glatz, Neuland, Ober Schwedeldorf, Wallisfurth u. Alt Wilmsdorf; Papierfabrik in Mühldorf; Holzstoff- u. Holzstiftfabriken in Alttheide. — Der Kreis liegt im Versorgungsgebiet des Elektrizitätswerks Schlesien N.-O. in Breslau 13.

Bildungsanstalten in Glatz: Gymnasium (k.), kath. Lyzeum, ev. höhere Mädchenschule, kaufm. u. gewerbl. Fortbildungssch., landw. Winterschule; in Reinerz: Familienschule; in Lewin und Reinerz: Webereilehrwerkstatt Stickschule, gewerbl. Fortbildungsschule.

Kreisstadt Glatz.

Landgericht: Glatz. Amtsgerichte: Glatz, Lewin, Reinerz.

Landrat [F 45 u. 81]: Dr. **Peucker**.

Kreissekretär: **Altmoch**.

Kreisausschusssekretär: **Knopp**.

Kreisaffe: **Kubitzky**, Rechnungsrat.

Kreiskommunalkassenrentant: **Marshall**.

Kreisarzt: Dr. **Rebler**, Mediz.-Nat.

Kreisierarzt [F 229]: **Ruppert**.

Katasterkontrolleur: **Wieweger**, St.-Insp.

Kreis Schulrat: **Goerlich**.

Hochbauamt [F 127]: Regier.- u. Baurat **Neumann** in Glatz (s. die Kreise Frankenstein, Glatz, Habelschwerdt, Münsterberg u. Neurode).

Kreisbaumeister: [F 593]: **Wiesner**.

Gewerbeaufsichtsamt [F 266]: **Soedelmann**, Gewerberat.

Finanzamt [F 239]: Reg.-Nat **Wosfeldt**.
Kulturamt in Ohlau.

I. Selbständige Gutsbezirke.

277. Batzdorf (Alt), Ritterg. P. T. A. Alt Wilmsdorf (Kr. Glatz) 3 km; St. kK. Altbatzdorf; F 2. Grafenort; E. Nengersdorf 6 u. Hst. Altwilmsdorf 4 km; Ag. Glatz; eK. Nengersd. Bes.: Schles. Landgesellschaft m. b. S. in Breslau 2, Grünstr. 46.

Geschäftsführ.: Insp. * v. Schalscha. Fläche 166,3 ha: 10 Acker, 9 Wiesen, 114 Weideland, 28 Holz, 5,3 Gärten, Hof zc. — Grdst.-R.-G. rd. 1900 M. Weidebetrieb für 450 Kinder od. Fohlen. Aufnahme von Pensionsvieh.

278. Birgwiß u. Schwenz II, Rittergüter. P. T. F. A. St. kK. Bischofswiß 1 km; E. Birgwiß, f. Güterfracht Möhltten 2,5 km; F 320. Ag. eK. Glatz 5,5 km.

Besitzer: Constantin v. Zastrow, Landgerichtsrat auf Birgwiß (verfügungsberechtigt), Charlotte Frfr. v. Kottwitz, geb. v. Zastrow, Langheinersdorf (Nr. 3126) u. Luise v. Zastrow, Birgwiß. Familienbesitz seit 1823.

Inspektor*: Ernst Schrött. Fläche 229,4 ha: 163,4 Acker, 6 Wiesen, 7,6 Weide, 0,7 Wasser, 45,8 Holz, 2,9 Gärten, 3 Hof zc.

Grdst.-R.-G. 5869 M. — Beteil. an d. Brenn. in Möhltten u. d. Molkerei Glatz. Schles. Rotvieh. — Hackfruchtbau, Hanf- und Flachsbaum, Gründüngung.

279. Camnitz, Ritterg. mit Rustikalb. u. den Rittergütern Ober Schwedel-dorf (Engelhof) u. Reichenau. P. T. kK. Bischofswiß (Kr. Glatz) 2 km; E. Möhltten 4 km; A. St. Reichenau; Ag. eK. Glatz; F 20 Alttheide (Kr. Glatz).

Besitzer: Arthur Frhr. von Seferr-Thoss, Landesältester, Major a. D. Postcheckkonto Breslau 21501.

Bevollm.: Insp. * Herm. Werner. 2 Afsittenten, 1 Rechnungsführer.

Fläche 378,25 ha: 257 Acker, 32 Wiesen, 30 Dauerw., 1 Wasser, 49 Holz, 0,5 Park, 0,25 Korbweiden, 1,25 Gärten, 7,25 Hof zc. — Grdst.-R.-G. 6612 M.

Kindvieh: schwere Austerdamer Rasse, silbergrau. Oldenb. Originalrasse.

Saatgutwirtschaft und Vermehrungsstationen v. berühmten Saatzüchtern.

280. Coritan, Ritterg. m. Rustikalbes. P. Ag. eK. kK. F 66. Glatz: T. Bischofswiß

2 km; E. (Pers.) Glatz Stadt 4,5 km u. Birgwiß 2,5 km, (Fracht) Glatz 7 u. Möhltten 5 km; A. St. Coritan. Bes.: Alfred Theuer, Hauptm. d. R. a. D. Postcheckkonto Breslau 34947.

Inspektor*: Ewald Scholz. Fläche 171,8 ha: 154,8 Acker, 6 Wiesen, 5 Holz, 6 Park, Gärten, Hof zc.

Grdst.-R.-G. 5843 M.

Schwarzb. Ostfriesen × ostpr. Holländer. Dtsch. Edelschwein.

Beteil. an d. Glatzer Gebirgsmolkerei u. der Zuckerfabrik Schwedel-dorf.

281. Eisersdorf (Ober), Ritterg. P. T. F. E. A. St. kK. Eisersdorf (Kr. Glatz); Ag. eK. Glatz.

Bes.: Heinrich Graf Fink v. Finkenstein-Tschiffey (Nr. 386) und Frau Martha von Koeder auf Arnolds-mühle b. Herrmannsdorf, Bz. Breslau (Nr. 3).

Fläche 42,5 ha: 26,5 Acker, 2 Wiesen, 2 Weide, 10 Holz, 2 Hof zc.

Grdst.-R.-G. 755 M.

282. Eisersdorf, Freirichterg. P. T. F. E. A. St. kK. Eisersdorf (Kr. Glatz); Ag. eK. Glatz.

Besitzer: Fritz von Kirn, Optm. a. D. Fläche 86 ha: 60 Acker, 7 Wiesen, 16 Holz, 3 Gärten, Hof zc.

Grundst.-R.-G. 2320 M. Kalkbrüche, Steinbruch, Sandgrube.

283. Friedersdorf, Rittg. m. Rustikalstellen. P. T. F 7. E. St. eK. kK. (m. Filialkirche in Friedersdorf) Ag. Reinerz 2 km; A. Friedersdorf.

Bes.: Paul Neumann, Landrichter a. D., in Schoppinik DS.

Inspektor*: Eduard Alke.

Fläche 169 ha: 93 Acker, 40 Wiesen, 6 Weide, 2 Wasser, 15 Holz, 8 Steinbruch, 2 Park, 1 Gärten, 2 Hof zc.

Grundst.-R.-G. 1419 M.

Sandsteinbruch (Pächter: Hoffsteinmei-ster Schilling in Berlin).

Schwarzb. Ostfriesen.

Milchwirtschaft m. Jungviehaufz.

284. Gellenau, Rittergut m. d. Borw. Rother Borwerk u. Rustikalgütern. P. T. Sackisch (Kr. Glatz) 1 km; Ag. kK. Lewin 3 km; F 6. E. Rudowa-Sackisch 1 km; A. St. Gellenau; eK. Rudowa.

- Besitzer: Maximilian von Mutius,
Generalmajor z. D.
Familienbesitz seit 1788.
Postschekkonto Breslau 24095 (Bes.)
u. 24095 (Wirtschaftsamt).
Inspektor*: Kepp.
Forstverwalter*: Boiþ.
Fläche 821 ha: 257 Acker, 98 Wiesen,
36 Weideland, 422 Holz, 3 Park,
2 Garten, 1 Wasser, 2 Hof ic.
Grundst.-N.-G. 6411 M.
Teile in Parzellen verpachtet.
Zucht v. rotb. Ostfriesen m. Weidebetrieb.
- 285. Hannsdorf (Nieder),** Ritterg. m.
3 Borw. P. F. A. St. kK. Nieder=
hannsdorf (Kr. Glatz); T. F 191. E.
Ag. eK. Glatz 3, Spthbf. 5 km.
Bes.: Maximilian Volkmer. — 1 Insp.
Fläche 239 ha: 170 Acker, 21 Wiesen,
5 Weide, 23 Holz, 4 Park, Garten,
16 Hof ic. 25 ha an Anlieger verpachtet.
Grundst.-N.-G. 7104 M. — Ostfriesen=
kreuzung. Merino-Negrettischafherde.
- 286. Hassitz,** Ritterg. (parzellenweise
verpachtet) m. Vorwerk **Friedrichs=
wartha** (Pächter: J. Salzmann)
P. T. F. E. Ag. eK. kK. Glatz 3 km;
A. St. Hassitz (Labisch).
Bes.: Die Erben des Grafen Archibald
von Harbuval-Chamaré.
Testamentsvollstrecker: Justizrat
Sahn in Glatz [F 103].
Fläche 135,5 ha: 96 Acker, 15 Wiesen,
14 Holz, 2,5 Gärten, 6 Hof ic.
Grundst.-N.-G. 2994 M.
- 287. Königshain,** Ritterg. m. Gut Nr. 71.
P. A. St. kK. Königshain (Kr. Glatz);
T. F. E. Ag. eK. Glatz 5 km.
Bes.: Die Erben des Grafen Archibald
von Harbuval-Chamaré.
Testamentsvollstrecker: Justizrat
Sahn in Glatz.
Förster*: Rmitta.
Fläche 169,4 ha: 19,4 Acker u. Wiesen
(parz. verp.), 150 Holz.
Grundst.-N.-G. 773 M.
- 288. Königshain,** Freirichterg. P. T.
F 237 (Gasthof). E. Ag. eK. Glatz
3½, Spthbf. 4½ km; A. St. kK.
Königshain.
Besitzerin: Stadtgem. Glatz (f. 1889).
Pächter: F. Noje.
Fläche 152,8 ha: 50 Acker, 13 Wiese,
1 Weide, 1 Garten, 2 Hof ic.,
85,8 ha Wald (in Selbstbewirtschaft.).
- Grundst.-N.-G. für die Gesamtfläche
2183 M.; für das Pachtareal 1721 M.
Schwarzb. Ostfriesen. Schweinezucht.
- 289. Labitsch,** Ritterg. P. Labitsch (Kr.
Glatz); T. F 92. Ag. eK. kK. Glatz;
E. Labitsch (Pers.) 1 km, Glatz
(Fracht) 5 km; A. St. Hassitz.
Bes.: Caesar Schveller's Erben in Zürich.
Bevollm.: Inspektor* Otto Gläpner.
1 Ingenieur*, 1 Schlossgärtner.
Fläche 202 ha: 151 Acker, 22 Wiesen,
5 Weide, 3 Wasser, 13 Holz, 2 Park,
2 Garten, 4 Hof ic.
Grundst.-N.-G. 5778 M.
Elektrizitätswert mit Stromabgabe an
das Dominium u. die umliegenden
Ortschaften. — Ostfriesen.
- 290. Mügwitz,** selbst. Gutsbez. P. T.
F 235. Ag. eK. kK. Glatz 4 km;
E. Glatz Stadt (Pers.) 4,5 km,
Niederaltwilmsdorf (Güter) 6 km;
A. St. Coritan.
Bes.: Kath. Bürgerhospital in Glatz.
Pächter: Carl Janeba, Hauptm. a. D.
Postschekf. Breslau 38831. — 1 Assst.
Fläche 118 ha: 94 Acker, 15,5 Wiesen,
2 Holz, 0,5 Wasser, 6 Garten, Hof ic.
Grundst.-N.-G. 4695 M. — Starke
Rübenbau. — Mitgl. d. Weidegenoss.
d. Grassch. Glatz, d. Rübenverwert.-Ges.
Niedererschwedeldorf u. d. Glatz. Gebirgs=
mollerei. — Elektr. Licht u. Kraftanl.
- 291. Nendeck,** Ritterg. m. Borw. P. T.
Niederhannsdorf (Kr. Glatz) 5 km;
F 131. E. eK. kK. Ag. Glatz 6 km;
A. St. Ober Hannsdorf.
Bes.: Justizrat Büchs u. Gotthardt Büchs,
Bes. d. Ritterg. Pabelschöwe (Nr. 1815).
Postschekkonto Breslau 601.
Inspektor*: Rabisch.
Fläche 259 ha: 170 Acker, 15 Wiesen,
50 Weideland, 1 Wasser, 15 Holz, 5 Park
u. Gärten, 1 Wege, 2 Hof ic.
Grundst.-N.-G. 5000 M.
Kalkwert, Dampfbrennerei. Elektr. Anl.
m. Wasserkraft. — Schles. Rotviehherde.
Pferdege. — Weidewirtschaft, Gründung.
- 292. Pischkowitz,** Ritterg. m. Borw.
Böhmisches Winkel, P. T. A. St. kK.
Pischkowitz (Kr. Glatz); E. Mühlten
4, Birgwitz (nur Pers.) 0,5 km;
F 35. Ag. eK. Glatz.
Besitzer: Dr. jur. Wolfg. von Eichborn,
Rittmsir. a. D., Landesältester.

- Inspektor*: Franz Buselmeier.
2 Wst., 1 Förster, 1 Brennereiverw.,
1 Mühlenverw.*, 1 Obermaschinist.*
Fläche 379 ha: 278 Acker, 16 Wiesen,
2 Weideland, 66 Holz, 7 Garten u. Park,
10 Hof zc. — Grdst.-N.-E. 11562 M.
Brennerei. Wassermühle u. elektr. Anlage.
Steinbruch. Dampfflug.
Schwarzb. Ostfriesenherbe.
Rüben-, Weizen- u. Flachsbau.
- 293. Voditau**, Ritterg. m. Borm. **La-**
bitsch. F 101. E (Fracht). Ag. eK.
kK. Glaß 5 km; P. T. E (Perf.).
Lubitsch (Kr. Glaß) 2, Bhsf. 1 km;
A. St. Haffitz.
Bes.: Hilmar Frhr. von Münchhausen,
Major d. R. a. D., Landesälft. u. w.
a. Schloß Ndr. Schwedeldorf. (Nr. 300).
Familienbesitz seit 1861.
Bevölm.: Dir. Pietrusky ebenda.
Inspekt.*: Paul Köppler. — 1 Först.
Fläche 307,5 ha, davon 140 Holz.
Grundst.-N.-E. 5803 M.
Drig. schwarzb. Ostfriesenstammherbe.
Milchwirtschaft. Weidewirtschaft.
- 294. Reinerz**, Staatl. Oberförsterei.
P. T. F 21. E. Ag. eK. kK. Reinerz;
A. St. Grunwald.
Besitzer: **Preuß. Forstinsus.**
Verwalter: Forstassessor Mueller in
Hartau. — 12 Förster* (4 ohne Revier),
4 Hilfsförster, 1 Forstgehilfe.
Fläche 4038 ha: 199 Acker u. Wiesen,
3779 Holz, 60 Unland zc.
Grdst.-N.-E. 11829 M.
Nadelholzhochwald, meist Fichte.
- 295. Rengersdorf** (Pfarrhof), selbst.
Gutsbez. P. T. A. St. kK. Rengers-
dorf (Bz. Breslau); E. Ndr. Ren-
gersdorf; Ag. eK. Glaß.
Bes.: **Kath. Kirche** zu Rengersdorf.
Nutznießer: Wihl. v. Gobe, Pfarrer.
Fläche 57,3 ha. — Grdst.-N.-E. 1575 M.
Parzellenweise verpachtet.
- 296. Rengersdorf** (Mittel), Ritterg.
m. Nutztalbes. (**Pannwitzhof**). P.
T. A. St. kK. Rengersdorf (Bz.
Breslau); E. Nieder Rengersdorf
0,2 km; F 145. Ag. eK. Glaß.
Bes.: verw. Frau Maria Welzel, geb.
Scholz. Familienbesitz seit 1809.
Postsparkonto Breslau 13557.
Fl. 100 ha: 71,2 Acker, 12 Wiesen, 0,6
Wasser, 11,5 Holz, 2,2 Park, Gärten,
2,5 Hof zc. — Grdst.-N.-E. 2682 M.
- Rotbunte Ostfriesen. — Elekt. Beleucht.
Angechl. der Glaßer Gebirgsmolkerei,
der Glaßer Weidengenossenschaft und
der Rübenverwertungsgesellschaft
Niederschwedeldorf.
- 297. Rengersdorf** (Nieder), Unt. „Der
rote Berg“, Ritterg. P. T. A. St. kK.
Rengersdorf (Bz. Breslau) 1,4 km;
E. Ndr. Rengersdorf 1,5 km;
F 128. Ag. eK. Glaß.
Besitzer: Oberverwaltungsgerichtsrat
a. D. **Theodor Friedrich**.
Inspektor*: **Nischke**.
Fläche 172 ha: 77,5 Acker, 16 Wiesen,
17,5 Weideland, 52,5 Holz, 2,8 Park,
2,8 Gärten, 3,4 Hof.
Grundst.-N.-E. 2146 M.
- 298. Rengersdorf** (Ober), Ritterg.
P. T. E. A. St. eK. kK. Rengersdorf
(Bz. Breslau) 1 km; F 16 Grafen-
ort; Ag. Glaß.
Besitzer: Franz Frhr. von **Gumbracht**,
Kgl. säch. Major a. D.
Familienbesitz seit 1829.
Inspektor*: **Arthur Schnabel**.
Fläche: 222,3 ha: 162 Acker, 33 Wiesen,
13,7 Weideland, 3 Wasser, 1,6 Park,
7,7 Holz, 1,3 Hofz. zc.
Grundst.-N.-E. 4746 M.
Molkerei. Gasthaus (verp.) — Milch-
wirtschaft. Rote und rotb. Ostfriesen.
- 299. Schlaney**, Ritterg. P. T. F. E. A. St.
Schlaney (Kr. Glaß); Ag. Lewin;
eK. Rudowa; kK. Tcherbeney.
Besitzer: **Stadt Nachod** in Böhmen.
Gutsvorst.-Stellw.: Oberförster Otto
Müller in Sackisch.
Fläche 171 ha: 68 Acker, 29 Wiesen,
1 Weide, 71 Holz, 2 Hof zc.
Acker u. Wiesen in Teilst. verpachtet.
Grundst.-N.-E. 2842 M.
- 300. Schwedeldorf** (Nieder), Ritterg.
mit Dom. **Comthurhof** u. **Scholz-**
hof im Stadtgebiet Glaß. P. T. A.
St. kK. Niederschwedeldorf.; E. (f. Ndr.
Schwedeldorf) Ndr. Altwilmsdorf
1,6 u. (f. Comthurhof) Glaß 3 km;
Ag. eK. F 13 (Rentamt) u. 271
(Dom. Comthurhof) Glaß.
Bes.: Hilmar Frhr. von Münchhausen,
Majoratsbes., Major d. R. a. D.,
Landesälft. — Familienbesitz seit 1780.
Bew.: Güterdir. Erich Pietrusky.

Rentnstr.*: G. Berndt, Amtsvorst.
u. Standesbeamter. — Postcheckkonto
Breslau 3835.

Insp.*: Simolke f. Schwedeldorf.

Insp.*: Truschina f. Comthurhof.
1 Förster*.

Fläche 690 ha: 580 Acker, 75 Wiesen
u. Weide, 34 Holz und Park, 1 Wasser.
Grundst.-R.-G. 23788 M. — Sägewerk.
Ungeschl. an Zuckersb. Ndr. Schwedeldf.
Schwarzb. Ostfries. Kaltblüt. Pferde.
Starter Zuckerrübenbau.

- ⊙ 301. Schwedeldorf (Ober), Frobel-
hof, Ritterg. m. Rustikalgrundstück.
P. T. F. A. St. kK. Ober Schwedel-
dorf; F 14. E. Alttheide (Kr. Glaß).
4 km; Ag. eK. Glaß.

Besitzer: Rob. Büttner. — 1 Assist.
Familienbesitz seit 1854.

Fläche 185 ha: 113 Acker, 24 Wiesen,
39 Holz, 2 Wasser, 4 Park u. Garten,
3 Hof zc. — Grdst.-R.-G. 4290 M.

Rindviehzucht: silbergraue Holländer.
Schafzucht: Merinos. — Rübenbau.

302. Schwedeldorf (Ober), Ritterg.
(Pfarrwidmut). P. T. F. kK. A. St.
Oberschwedeldorf; E. eK. Alttheide
5 km; Ag. Glaß.

Besitzerin: Katholische Pfarrkirche.

Fl. 50,3 ha: 44 Acker, 5,6 Wiesen, 0,4 Weide,
0,6 Hof zc. — Grdst.-R.-G. 1373 M.

Bis auf 20 ha parzellenweise verpachtet.

303. Schwedeldorf (Ober), Riebisch-
hof, Ritterg. m. Rustikalwaldung.
P. T. A. St. kK. Ober Schwedel-
dorf; F 13. E. Alttheide 4,5 km; Ag.
eK. Glaß.

Besitzer: Paul Hoffmann, Amtsvorst.
Familienbesitz seit 40 Jahren.

Fläche 85 ha: 47 Acker, 11 Wiesen,
25 Wald, 2 Hof zc.

Grundst.-R.-G. 1557 M.

Rotweisse Ostfriesen. — Dienenzucht.

- 304 Stolzenau, (Anteil II), Ritterg.
P. T. A. Wallisjurth 4 km. F. St.
Stolzenau; E. ek Alttheide 6 km;
kK. Reichenau; Ag. Glaß.

Besitzer: Hilmar Fehr. v. Münchhausen
auf Nieder Schwedeldorf (Kr. 300).

Dev.: Güterdir. Pietrusky ebenda.
Beamter: 1 Förster.

Fläche 186,2 ha: 4 Acker, 182 Wald.
Grdst.-R.-G. 927 M.

305. Tscherbeneh, Ritterg. m. Rustikalb.
P. T. A. St. kK. Tscherbeneh (Kr.
Glaß); F 57. E. Rudowa-Sächsisch
2,5 km; Ag. Lewin; eK. Rudowa.
Besitzer: Egmont v. Zielsch'sche Erben
u. Wittbesitzer, vertreten durch Fidei-
kommisbesitzer Herbert von Zielsch
auf Schloß Reußendorf (Kr. 1658).
Familienbesitz seit 1873.

Bevollm.: Oberförster* Müller.

Rendant*: Behold. — 2 Förster*,
1 Waldw.*, 1 Ziegelmstr.*, 1 Brett-
schneider* — Parzellenverpachtung.

Fläche 1324,5 ha: 44 Acker, 15 Wiesen,
4,5 Teiche, 1252 Holz, 3 Gärten, 6 Un-
land, Hof zc. — Grdst.-R.-G. 6015 M.
2 Brettschneidemühlen. Dampfzigelei.
Große Sandsteinbrüche (bester Sand-
stein Deutschlands, verwendet bei dem
neuen Reichstagsgebäude, Rathaus in
Hambg., Bahnhof in Köln, Kurhaus
in Wiesbaden).

306. Ullersdorf (Ober) Ritterg. (z.
Herrsch. Kunzendorf. geh.) unbewohnt.
Besitzer: Georg Müller, Kommerzien-
rat in Leipzig, Jakobstr. 19.

Bevollm.: Administrator Reischel
in Kunzendorf (Kr. 414).

Insp.: Szyngwelski in Kunzendorf.

Fläche 137,3 ha: 73,9 Acker, 7,9 Wiesen,
34,1 Weide, 18,6 Holz, 2,8 Hof zc.

Grdst.-R.-G. 1908 M. — Steinbrüche
(Dolomit). Kalkbrennerei. — Schwarz-
buntes Niederungsvieh. Zucht belg.
Pferde. Vered. dtisch. Landschwein.

307. Waldstein (Burg), Ritterg. mit
Forsth. Walddorf. P. T. F 5. E.
kK. Rückers (Kr. Glaß) 1 km; A.
St. Walddorf; Ag. eK. Reinerz.

Bes.: Walter Strutz, Lt. a. D. — 1 Förster.
Familienbesitz seit 1860.

Fl. 250 ha: 4 Acker, 4 Wiesen, 245 Holz,
1 Park zc. — Grdst.-R.-G. 136 M.

308. Wilmsdorf (Nieder Alt), Fidei-
kommisritterg. mit Unt. Reingers-
dorf. P. T. A. St. kK. Alt Wilmsdorf
(Kr. Glaß) 4 km; F 197. Ag. eK.
Glaß; E. Ndr. Alt Wilmsdorf 0,5 km.
Bes.: Karl Müller, Ehren-Landesältest.
Familienbesitz seit 1800.

Insp.*: Janetschek.

Fläche 114,25 ha: 47 Acker, 57,5 Wiesen,
3,25 Holz, 1,5 Park, 1,5 Gärten, 3,5
Hof zc. — Grdst.-R.-G. 2800 M.
Silbergr. holl. Rindvieh. — Futterbau.

309. Wilmsdorf (Ober Alt), Ritterg.
 P. T. A. St. kK. Altwilmsdorf (Kr. Glaß) 2 km; E. Altheide 2 km;
 F 268. Ag. eK. Glaß.
 Bes.: Reinhard **Büttner**, Oberst. d. R.
 a. D. — Familienbesitz seit 1791.
 Postcheckkonto Breslau 22187.
 Wirtschaftster*: Franz Klose.

Revierförster*: Joseph Birke.
 Schafmeister*: Joseph Pietsch.
 Fläche 294 ha: 97 Acker, 29 Wiesen,
 152 Holz, 6 Weideland, 1 Wasser,
 1,5 Garten, 7,5 Hof zc.
 Grundst.-N.-G. 3544 M. — Schmiede
 (verp.) Angeschl. d. Überlandzentrale.
 Schles. Rotvieh m. Ostfriesenkreuzung.
 Merinoschafherde.

Anteil des Reichsgräflich von Magnis'schen Grundbesitzes,

bestehend aus den Gütern Nr. 310—318.

Besitzer: Anton Reichsgraf von Magnis, Rittmstr. d. R. des 2. Garde-III.-
 Regts, Fideikommißherr auf Eckersdorf (Nr. 848 u. ff.).
 Zentraldir.: von dem Hagen, Regierungsrat a. D. i. Eckersdorf (Nr. 848/60).
 F 15 Glaß u. 2 Eckersdorf (Kr. Neurode).
 Güterdirektor: Stadtrat Alfred Janzba in Glaß, Gartenstr. 12. F 243 Glaß.
 Forstmitr.: Schulz in Wolpersdorf (Nr. 859). F 68 Neurode (Gulengeb.).

**310. Hannsdorf (Ober), Ritterg. mit
 Aster- u. Gahnhof.** P. T. F 1. A.
 St. kK. Oberhannsdorf (Kr. Glaß);
 E. Ag. eK. Glaß 10 km.
 Amtmann: Franz Körner.
 Förster*: Ulrich.
 Fläche 479 ha: 219 Acker, 37 Wiesen,
 12 Weideland, 210 Holz, 1 Wasser.
 Grundst.-N.-G. 5926 M.
 Rotbunte Ostfriesen. — Flachsbau.

P. T. F 9. Eckersdorf (Kr. Neurode) 2
 km; E. Mühlen 2 km; A. kK. Pisch-
 kowitz; St. Schwenz; Ag. eK. Glaß.
 Pächter: Faulhaber's Erb. i. Mühlen.
 Fläche 140 ha: 62 Acker, 8 Wiesen, 8 Vieh-
 weide, 61 Holz, 1 Hof zc.
 Grundst.-N.-G. 2070 M.
 Schwenger Kalkwerke.

**311. Märzdorf (Nieder u. Ober),
 Ritterg. mit Gößhof in Glaß u.
 Freibauerg. in Nieder Hannsdorf.**
 P. T. E. A. St. kK. Eisersdorf (Kr.
 Glaß) 2 km; F 217 (Gößhof) u.
 224 (Märzdorf). Ag. eK. Glaß.
 Amtmann*: Frz. Kroworsch i. Glaß.
 1 Inspektor*.
 Fläche 366 ha: 267 Acker, 31 Wiesen,
 6 Weide, 60 Holz, 2 Hof zc.
 Grundst.-N.-G. 10 377 M. — Der Zuf-
 kerfabr. Ndr. Schwedeldorf angeschl.

**314. Ullersdorf (Schloßhof u. Nieder-
 hof), Fideikommißritterg.** P. T. F 12
 (D. Försterei), 28 (Schloßhof) u. 26
 (Niederhof). A. St. kK. eK. Ullers-
 dorf (Kr. Glaß); E. Ullersdorf
 (Wiele); Ag. Glaß.

Oberförster: Discher. — 1 Inspektor.
 Fläche 466 ha: 237 Acker, 35 Wiesen,
 23 Weideland, 164 Holz, 1 Wasser,
 5 Park u. Gärten, 1 Hof zc.
 Grundst.-N.-G. 7123 M.
 Dpfmolkerei. Schwarzb. Niederungsvieh.

315. Rustikalbesitz in Stolzenau.
 Fläche 14 ha. — Grundst.-N.-G. 42 M.

Herrschaft Gabersdorf.

312. Mühlen, Fideikommiß-Ritterg.
 P. T. F 9. Eckersdorf (Kr. Neurode)
 3,5 km; E. Mühlen; A. kK. Pischko-
 witz; St. Schwenz; Ag. eK. Glaß.
 Pächter: Oekonomierat Herm. Faul-
 haber's Erben. — 1 Inspektor.
 Fläche 142 ha: 126 Acker, 4 Wiesen, 2
 Teiche u. Gräserei, 3 Buschld., 4 Wege
 u. Unland, 3 Hof zc.
 Grundst.-N.-G. 4843 M. — Kies-
 grube. — Ldw. Genossensch. Brennerei.

**316. Gabersdorf, Ritterg. m. d. Bor-
 werken Weinberghof u. Altenhof
 (verp.), Joachimhof u. Reuhof (in
 eig. Bew.).** P. T. F. A. St. kK.
 Gabersdorf (Kr. Glaß); E. (Pers.)
 Birgwitz 6,5 oder Labitsch 5, (Frucht)
 Wartha-Frankenbergr 10,5 od. Mühl-
 ten 10 km; Ag. eK. Glaß.
 Revierförster: Halbscheffel.
 F 7 Eckersdorf (Kr. Neurode).
 Pächter: Carl Beschel, Schloßhof.

**313. Schwenz (Anteil I), Ritterg. m.
 Borw. Gohberg (parz. verpacht.).**

Verm.: Carl Pietsch. — 1 Meier.
 Fläche 889 ha u. zwar in eig. Verm.
 643,2 ha: 195 Acker, 27 Wiesen, 0,3
 Wasser, 409 Holz, 5 Hutung, 3 Garten,
 3,9 Wege, Hof etc.; verpacht. 245,8 ha:
 205,3 Acker, 23 Wiesen, 3,7 Weide,
 0,7 Wasser, 5,9 Gärten, 1,5 Hutung,
 5,7 Hof, Wege etc.

Grundst.-N.-E. 11 978 M (dav. Pachtg.
 5545 M). — Molkerei mit Dampf-
 betrieb (Peschel). — Pferde-
 zucht: Oldenb. × Belgier. Rindviehzucht: Hol-
 länder × Ostfriesen. Schweinezucht:
 Deutsch. Edelschwein. Verkauf von
 Pferden, Bullen u. Ebern. — Obst-,
 Kartoffel-, Flachs-, Hanf- u. Getreidebau.

317. Mühldorf, Ritterg. P. T. A. St.
 kK. Gabersdorf (Kr. Glaß) 4 km;

F 400. E. Ag. eK. Glaß 8 km;
 E. auch Labitsch 2 km.

Pächter: Hildebrandt.
 Fläche 72 ha: 42 Acker, 5 Wiesen, 24
 Holz, 1 Hof etc. — Grundst.-N.-E. 1597 M.
 Schwarzb. Ostfriesen.

318. Wiefau, Ritterg. P. T. A. St. kK.
 Gabersdorf (Kr. Glaß) 2,5 km; E.
 Birgwitz 4 u. Glaß 9 km; Ag. Glaß;
 F 8 Eckersdorf (Kr. Neurode).
 1 Inspektor.

Fläche 374 ha: 202 Acker, 15 Wiesen,
 1 Weide, 154 Holz, 2 Hof etc.
 Grundst.-N.-E. 6798 M.
 Kalkbrennerei. Der Genossenschafts-
 brennerei Mählten angeschlossen.

Majoratsherrschafft Eifersdorf,

bestehend aus den Gütern Nr. 319—321 im Kreise Glaß
 und Nr. 1209/11 im Kreise Reichenbach.

Besitzer: Siegfried von Lötbeck, kgl. Preuß. Maj. a. D., Landesältester, Amtsvorsteher.
 Bevollmächtigter für den Glaßer Teil der Herrschaft: Güterdirektor* Paul Tiffé
 in Ndr. Eifersdorf.

Gesamtfläche 1583 ha. — Grundst.-N.-E. 28 136 M.

Rund 100 Jahre im Besitz der Familie. — Postcheckkonto Breslau 9269.

Beteiligung an Genossenschafts-Molkerei Glaß und Weidengenoss. Alt Badorf.

319. Eifersdorf (Nieder), Rittergut mit
 den Vorwerken **Rittschkehof**, **Ottohof**
 u. **Schneiderhof**. P. E. A. St. kK.

Eifersdorf (Kr. Glaß) 2,8 km; E.
 Ndr. Rengersdorf 1,8 km; T. F 7
 (Gut) u. 115 (Schloß). Ag. eK. Glaß.
 1 Assistent, 1 Rechnungsf., 1 Revierförster*.

Fläche 416 ha: 195,5 Acker, 20,5 Wiesen,
 9 Weideland, 174 Holz, 1,5 Wasser,
 15,5 Wege, Hof etc.

Grundst.-N.-E. 8180 M.

Kies- u. Sandgruben. — Schwarzb. Orig.-
 Ostfriesen, Zuchtbullenverkf. Schlej.
 Landschwein, Eber- u. Ferkelverkauf.
 Oldenb. Pferde- u. Rindviehzucht.

320. Märzdorf, Freirichterg. P. T. E. A.

St. kK. Eifersdorf (Kr. Glaß) 3 km;
 F 7. Ag. eK. Glaß; E. Nieder Ren-
 gersdorf 3,8 km.

Fläche 53 ha: 48 Acker, 2 Wiesen,
 1 Wasser, 2 Hof etc.

Grundst.-N.-E. 1755 M.

Jungviehzucht (Schwarzb. Ostfriesen).
 Geflügelzucht.

321. Rückers, Ritterg. mit Försterei
Walldorf. P. T. F 14 (Dom.) u.
 18 (Försterei). E. A. St. kK. Rückers
 (Kr. Glaß); Ag. eK. Reinerz.

Inspr.*: Ferd. Urban. — 1 Förster.
 Fläche 492 ha: 152 Acker, 32,5 Wiesen,
 303 Holz, 2,5 Teiche, 1,5 Hof etc.

Grundst.-N.-E. 2712 M.

Herrschafft Wallisfurth,

bestehend aus den Gütern Nr. 322—324.

Bes.: Hugo Sternberg in Breslau 18, Akazienallee 16 [F Ring 2514] u. auf
 Wallisfurth.

Oberinspektor*: Georg Kirstein; 1 Förster, 1 Rechnungsführer, 1 Assistent,
 1 Brennereiverw.*, 1 Kunstgärtner* in Wallisfurth.

1 Inspektor* in Ob. Schwebeldorf (Amtshof). 1 Förster* in Stolzenau.

F 10 (Wirtschaftsamt) und 46 (Forstamt) Altheide (Kr. Glaß). Die Güter sind
 telephonisch miteinander verbunden.

Bedeutende Sandsteinbrüche, bestes Material, in Wallisfurth und Stolzenau.
 Beteil. an Zuckerfabrik Nieder Schwedeldorf.
 Pferdezahl: Belgier aus den Ardennen. Rindviehzucht: schwarzb. Ostfriesen
 Schweinezucht: vered. Landschwein. — Starker Weizenbau. Weidewirtschaft.
 Gesamtfläche 1365 ha. — Gesamt-Grdst.-N.-E. 17 664 *M*.

322. Wallisfurth, Ritterg. mit **Schloß-**
hof, Schäferhof, Werderhof u.
 Vorw. **Zettwitz**. P.T.A. St. Wallis-
 furth; E. Alttheide 5, Glaz 11 km. Ag.
 eK. Glaz; kK. Oberschwedeldorf.
 Fläche 832 ha: 300 Acker, 60 Wiesen,
 462 Holz, 2 Wasser, 8 Hof zc.
 Grundst.-N.-E. 11 705 *M*. — Dampf-
 brennerei. Mahlmühle und Säge-
 werke m. Wasserkraft.

323. Schwedeldorf (Ober), Amts-
hof, Ritterg. mit dem Rustikalgut

Klinkehof und Güttel. P. T. A. St.
 kK. Ober Schwedeldorf; E. Alt-
 heide 4 km; Ag. eK. Glaz.

Fl. 153 ha: 122 Acker, 22 Wiesen, 6 Holz,
 3 Hof zc. — Grdst.-N.-E. 3790 *M*.

324. Stolzenau (Anteil I), Ritterg.
 P. A. St. Wallisfurth 3 km; kK.
 Reichenau; T. F. Stolzenau; E.
 Alttheide 7 km; Ag. eK. Glaz.
 Fläche 388 ha: 30 Acker, 20 Wiesen,
 20 Weiden, 315 Holz, 3 Hof zc.
 Grdst.-N.-E. 2169 *M*. — Brettsäge.

II. Güter innerhalb der Gemeinde- und Gutsbezirke.

325. Alttheide. P. T. F 1, 2 u. 25.
 E. A. St. Alttheide (Kr. Glaz); eK.
 Ag. Glaz; kK. Oberschwedeldorf.
 Großgrundbesitz (23 Arn. u. Parz.)
 Bes.: Badeverwaltung **Alttheide G. m.**
 b. S. (Kurdirektor: H. W. Berlit,
 Villa Idylle). Postcheckkonto Bresl.
 10735. Girokonto Reichsbankstelle Glaz.
 Inspektor*: Alfred Berger.
 Fläche 188 ha: 105 Acker, 32 Wiesen,
 10 Weide, 3 Wasser, 24 Holz u. Park,
 9 Garten, 5 Hof zc.
 Grundst.-N.-E. 3046,54 *M*.
 Schwarzb. Ostfriesen u. schlef. Rotvieh.
 Ziegenzucht. Schweinemast.

326. Glaz. P. T. F. A. St. Ag. eK. kK.
 Glaz; E. (Pers.) Glaz Stadtbhf.
 und Pfaffenmühle, (Fracht) Glaz
 Hptbhf. u. Ndr. Altvilmsdorf.

Städt. Vorw. Nr. 662.
 Bes.: **Kathol. Bürgerhospital** zu Glaz.
 F 550, 551, 552 (Mag.), 126 (Revierf.).
 Fron. parzellenw. verpachtet.

Fläche 174 ha: 63 Acker, 17 Wiesen,
 94 Holz. — Grdst.-N.-E. 3816 *M*

Stadtgut Nr. 579 zc. (Paulshof).
 Bes.: Stadtrat **Franz Baumert** in
 Schweidnitz (i. auch Nr. 2656).

Insp.*: **Georg Baumert**. F 155 Glaz.
 Fläche 185 ha: 147 Acker, 30 Wiesen,
 3,5 Park, 4,5 Gärten, Hof zc.
 Dazu 83 ha Pachtacker.

Grundst.-N.-E. 7209 *M*. — Rübenbau.
 Viehschwache Wirtsch. (Dünger aus der
 Stadt). — Dampf Dreschsaug u. Dampf-
 pflug. Eig. Schmiedeu. Stellmacherci.

Fabrik- u. Stadtgüter Nr. 688, 507, 508
 (Vorst. Hafengraben m. Gut Marly).

Bes.: Kunstziegelei und Verblendstein-
 fabrik **H. Wagner's Erben**-Vorstadt
 Glaz G. m. b. H. — Bevollm.:
 Gutsbes. **Georg Wagner** zu Marly.
 F 34 Glaz. Postcheck. Breslau 19291.
 1 Buchhalt.*, 1 Verw.*, 1 Betriebsl.*

Fläche 139,6 ha: 119 Acker, 9,1 Wiesen,
 6 Weide, 0,5 Wasser, 2,4 Gärten, 2,6
 Hof zc. — Grdst.-N.-E. 6209 *M*

Dampfsiegel.-Verblendsteine, Dachsteine,
 Deckensteine, Hohlblocksteine zu Sied-
 lungszwecken.

Zucht der rothbunten Niederrheinländer.
 Angechl. an d. Glazer Gebirgsmolkeret.

Stadtgut Nr. 477 (Lindenhof).

Bes.: **Bernh. Mandel**. — 1 Wfist, 1 Hilfs-
 forst. F 95 Glaz.

Fl. 98 ha: 85 Acker, 11,5 Wiesen, 1 Wald,
 0,5 Teich. — Grdst.-N.-E. 3160 *M*.

Beteil. an Zuckerfabrik Ndr. Schwedel-
 dorf. Eig. elektr. Anlage.

Eingetragene schwarzb. Ostfriesenherde,
 Zugochsenverk., rotbr. Glazer Gebirgs-
 ochen. Ziegenzuchtstation des Ziegen-
 zuchtvereins Glaz u. Umgeg., Zücht.
 der hornlos. weiß. dtsh. Saanenziege.
 Pferdezahl: Belgier. Schweinemästerei.

Milchuranst. (Kinder- u. Krankennilch)
 unt. Oberkontrolle d. Landw.-Kammer.
 Milchtrinkhallenbetr. in eigen. Milch-
 häuschen am Stadtbahnhof Glaz u.
 Grüne Straße (Pächter: Paul Jung).
 Zuckerrüben-, Weizen-, Gerste- u. Flachs-
 bau: Saatgetreideverf. Vow. Versuchs-

felder d. Pdm. Zentr.-Ein- u. Verkaufsgen. d. Schles. Bauernver. u. d. D. V. G. Reichswirtschaft: Karpfen und Schleien. Vorwerk Nr. 575 (Wallishof).

Bes.: Die Erben des Grafen Archibald von Harbuval-Chamaré.

Testamentsvollstrecker: Justizrat Hahn in Glatz [F 103].

Pächter: Franz Baumert (s. oben).

Insp.: Georg Baumert. F 579.

Fl. 68 ha. — Grdst.-N.-G. 2769 *M.* Starke Rübenbau.

Stadtgut Nr. 584/5, Querstr.

Bes.: Eduard Bosk. F 253 Glatz.

Fläche 67 ha (einschl. 2 ha Pachtacker): 60 Acker, 5,5 Wiesen u. Obstgärten, 1,5 Wege, Hof zc.

Grundst.-N.-G. 2515 *M.*

Dampfdreschschiff mit Strohpresse.

Viehschwache Wirtschaft. — Starke Rübenbau. Gründüngung.

Vorwerk (Herrenhof).

Bes.: Max Mattern. F 193 Glatz.

Fl. 41 ha. — Grdst.-N.-G. 1506 *M.*

Dampfziegelei. Kies- u. Sandgrube.

Abmeltewirtschaft.

327. Hannsdorf (Nieder). P. T. A. St.

kK. Niederhannsd. (Wz. Bresl.) 1-3

km; E. Ag. eK. Glatz 2,5 — 7 km.

Gut Nr. 62, 102 u. 103. F 313 Glatz.

Bes.: Paul Gründel II. — 1 Acker.

Familienbesitz seit 1810.

Postsparkonto Breslau 21204.

Fl. 100 ha. — Grdst.-N.-G. 2700 *M.*

Elektr.-Lichtanlage mit Wasserkraft.

Distrikten. — Intens. Getreidebau.

Gut Nr. 6 u. 2 m. 11 1/2 ha Wald in

Ober Herrnsdorf. Besitzer: Paul

Alnoch, Amtsvorsteher. F 347 Glatz.

Familienbesitz seit 1840.

Fl. 68 ha. — Grdst.-N.-G. 2200 *M.*

328. Hannsdorf (Ober). P. T. F. A. St.

kK. Oberhannsdorf (Kr. Glatz) 1,5

km; E. eK. Ag. Glatz 8, Spthbf.

8,5 km.

Freigut. Bes.: Paul Schneider. F 5.

Fl. 77,5 ha. — Grdst.-N.-G. 1820 *M.*

Glatzer Gebirgsvieh.

Freigut. Bes.: Wilhelm Thicnelt. F 5.

Fl. 76 ha. — Grdst.-N.-G. 1574 *M.*

Gut. Bes.: Otto Kuschel, Amtsvorst. F 3.

Fl. 87 ha. — Grdst.-N.-G. 1463 *M.*

329. Ullersdorf. P. T. F 5 (Schloß) u.

10 (Freig.). E. A. St. kK. Ullersdorf

(Kr. Glatz); Ag. eK. Glatz.

Freigut. Bes.: Wilh. Reichsgraf v. Magnis,

Major a. D., Amtsvorsteher.

Fl. 93 ha: 49,4 Acker, 14,2 Wieje, 23,2 Park,

1,2 Hof zc. — Grdst.-N.-G. 1772 *M.*

Elektr. Drehschl. — Rotb. Distrikten.

5. Kreis Guhrau.

Größe: 679,14 Quadrat-Kilometer. — Einwohner: 33751. — Landgemeinden: 101. — Gutsbezirke: 70. — Amtsbezirke: 25. — Städte: Guhrau mit 4955 Einw., Herrnsstadt mit 2180 Einw., Tschirnau mit 649 Einw. — Viehstand: 4969 Pferde, 25261 Stück Rindvieh, 6275 Schafe, 15363 Schweine, 5645 Ziegen. — Lage: in dem nördlichen Teile des Regierungsbezirks, grenzend mit der Republik Polen. — Die Güter gehören zur Glogan-Saganer Fürstentums-Landschaft mit Ausschluß der zur Liegnitz-Wohslauer Fürstentums-Landschaft gehörigen Güter Ansten, Hoch, Klein und Ober Weltisch, Bienowitz, Bronau, Corangelwitz, Geischen, Gewehrfewitz, Globitschen, Gurkan, Domänenamt Herrnsstadt, Herthahof, Trztingen, Herrn u. Kl. Baueritz, Vinz, Lübschen, Porlewitz v. Tschammer-Anteil, Porlewitz-Anteil (zu Sabornitz), Rabenau, Groß und Klein Raudchen, Rügen, Sabornitz, Sackerau, Sandewalde, Klein Saul, Anteil Schätz, Ober Mittel Ndr. Schlaube, Sophienthal, Tscheschlowitz, Tschisten, Waldvorwerk, Wendstadt, Wikoline, Groß Wiersewitz, Klein Wiersewitz, Züchen. — Boden=

beschaffenheit: vorwiegend leichter, aber guter, ertragsfähiger Boden für alle Getreidearten und Hackfrüchte (einschließlich Zuckerrüben). Der durchschnittliche Grundsteuer-Meinertrag beträgt pro Hektar Acker: 14,⁸⁸ *M.*, Wiese: 19,⁹⁷ *M.*, Wald: 3,⁹² *M.* Von der Gesamtfläche sind: 405,⁸² qkm Acker, 79,⁸⁶ qkm Wiesen, 133,³⁶ qkm Wald. — Gewässer: die Oder, welche zum Teil die südwestliche Grenze des Kreises bildet; die Bartsch, welche den Kreis fast in seiner ganzen Länge durchströmt; die Horle, das Herzogs-Strömel, die faule Lache, der polnische und der schlesische Landgraben. — Eisenbahnen: die Sekundärbahnen: Bojanowo—Guhrau—Glogau mit den Stationen Saborwitz, Heuzebortschen, Kaltebortschen, Guhrau, Schlabit, Gaisbach, Nahrten, Nechlau; Trachenberg—Herrnstadt mit Station Herrnstadt; die Nebenbahn Liegnitz—Kobylin mit Herrnstadt, Tscheschlowitz u. Wehrje; die Kleinbahn Lissa—Steinau mit Heinzendorf-Kraschen, Kleinig, Schlabit, Guhrau, Alt-Guhrau, Neuguth, Groß Osten, Oberbeltisch, Herrnlaueritz, Irrsingen und Lübben.

Dampfmehlmühle (E. G. m. b. H.) in Guhrau; Dampfsägewerke in Guhrau, Rügen, Schwinareu u. Lübben; Stärkefabriken in Ober Ellguth, Kraschen, Nechlau, Oberbeltisch, Kl. Rändchen und Nd. Tschirnau; Flachströsteinanstalt in Nechlau; 2 Dampfbrauereien in Guhrau; Fabrik von Frucht säften, gedörtem Obst und präserv. Kartoffeln (R. Jaeschke) in Guhrau; Kartoffelflockenfabrik in Heinzendorf; Molkereien in Braunau, Guhrau, Lübben, Sophienthal u. Tschirnau; Zuckersfabrik (A.-G.) in Guhrau; Torfwerk in Heinzendorf; 15 Brennereien und 12 große Ziegeleien im Kreise.

Bildungsanstalten in Guhrau u. Herrnstadt: gewerbl. u. kaufm. Fortsbch.

Kreisstadt Guhrau (Bz. Breslau).

Landgericht: Glogau. Amtsgerichte: Guhrau und Herrnstadt.

Landrat [F 48]: Dr. Hoffmann.

Kreissekretär: Herger.

Kreisausschuß [F 3 u. 62]: Kullmann, Bürodirektor.

Kreisaffe: Romeyke, Rentmeister.

Kreiskomm.-u.-Kreispar.: Ziebach, Direkt.

Kreisarzt [F 102]: Dr. von Leliva.

Kreisärzterzt [F 45]: Wittner.

Katasterkontrollleur: Walter, Steuerinsp.

Wasserbauamt in Steinau.

Hochbauamt in Breslau.

Kreiswegebaumeister [F 235]: Daduna.

Kreisshulrat: Kretschmer.

Gewerbeaufsichtsamt in Breslau.

Finanzamt (Hilfsstelle von Steinau): Obersteuersekretär Nchtelig.

Kulturamt in Glogau.

I. Selbständige Gutsbezirke.

330. **Austen**, Ritterg. P. T. F 1. Klnb. eK. Herrnlaueritz 0,5 km; A. St. Austen; E. Ag. Guhrau 11 km; kK. Gr. Osten.

Besitzer: Erich Lorenz, Optm. a. D. Bffio.: Bauverein Guhrau.

Inspektor: Adolf Mersert. — 1 Assst. Fläche 229 ha: 168 Acker, 54 Wiesen, 6 Wasser, 1 Park, Garten, Hof u. Grdft.-R.-E. 3466 *M.* Dstr. x schles. Rotvieh.

331. **Beltsh (Klein)**, Ritterg. m. Mustikalbes. P. T. F 65. Ag. eK. kK. Herrn-

stadt (Kr. Guhrau); E. Herrnsstadt u. Tscheschkowitz-Bienowitz je 3 km (s. Frachten eig. Weiche); A. Gurkau; St. Tscheschkowitz.

Bes.: Friedr. Karl **Maue**, genannt **v. Schmidt**, Major a. D. auf Gurkau.

Inspektor*: Plottnik.

Fläche 411 ha: 278 Acker, 88 Wiesen, 4 Weideld., 31 Holz, 10 Hof zc.

Grdst.-N.-G. 4190 *M.* — Zucht- u. Betriebssricht. wie bei Gurkau (Nr. 343).

332. Bienowitz, Rittg. P. T. F 41. eK.

kK. Ag. Herrnsstadt (Kr. Guhrau)

3,5 km; E. Tscheschkowitz-Bienowitz

0,2 km; A. St. Gurkau.

Besitzer: **Albert Kiene**. — 1 Afsst.

Fläche 150,5 ha: 110 Acker, 11 Wiesen, 23 Holz, 4,5 Gärten u. Park, 2 Hof zc.

Grundst.-N.-G. 1969 *M.*

Rindvieh- u. Schweinezucht.

Rüben- u. Kartoffelbau. Gründüngung.

Beteil. an Molkerei Kadlewe.

333. Birkendorf, Ritterg. P. Schlabitz

(Kr. Guhrau); E. Gaisbach 2½ u.

Schlabitz 4 km; T. Birkendorf;

F 55. Ag. Guhrau (Bz. Breslau) 8

km; A. St. Kahlau; eK. Heinzendorf;

kK. Kraschen.

Bes.: **Rob. Mausom**, Oberleut. a. D., Landesältester. — Fam.-Bes. s. 1877.

Inspe.: **Kurt Mausom** (Sohn d. Bes.).

Fläche 218,8 ha: 190 Acker, 13 Wiesen, 3,3 Weideld., 5,7 Holz, 2,5 Park u. Gart., 4,3 Hof zc. — Grundst.-N.-G. 3669 *M.*

Schwarzweißes Niederungsvieh.

334. Bronau, Rittg. m. Erbsch. Gr. Saul

u. Rüstikalbes. i. Bronau, Gr. Saul

u. Schäß. P. T. Kleinrändchen (Kr.

Guhr.) 2,5 km; E. Wehrse 5, Sabor-

witz 6 km; F. A. St. Bronau; Ag.

Guhr.; kK. Herrnst.; eK. Gr. Saul.

Bes.: **Alexander von Winterfeld**, Rittm.

a. D., Landesältester, Amtsvorst., und

Frau Else, geb. v. Gohler.

Oberinspektor*: **Carl Wottke**.

Förster: **A. Gottwald**.

Fläche 482 ha: 304 Acker, 37 Wiesen, 53 Holz, 0,5 Wasser, 2,5 Park, 2 Gärten, 16 Hof, Wege zc., 67 verpachtet.

Grdst.-N.-G. 6450 *M.* — Brennerei.

Beteil. an Zuckersb. u. Molkerei Guhrau.

335. Conradswaldau, Ritterg. mit

Vorw. u. Rüstikalbes. P. T. Conradswaldau=

waldau=Nahrten; F 23. Ag. Guhrau (Bz. Bresl.) 7,5 km; E. Nahrten 0,5 km; A. St. Conradswaldau; eK. Ndr. Schüttlau; kK. Gr. Osten u. Seitisch.

Besitzer: **Ernst von Unruh**.

Familienbesitz seit 1846.

Inspektor: **Mittelhäuser**.

Brennereiverw.: **Podschuweit**.

Fläche 524,5 ha: 411,6 Acker, 23 Wiesen, 84,35 Holz, 5,65 Unland, Hof zc.

Grdst.-N.-G. 7353 *M.*

Brennerei. Dampfflugbetr. Elektrische

Licht- u. Krastanlage. Beteil. an der

Zuckerfabr. Guhrau, d. Molk. Guhrau, d.

Dampfmühle u. Bäckerei Guhrau u. d.

Stärkefabrik Nechlau. — Schwarzb.

Niederungsv. (Herdb.), Verk. v. Zuch-

tullen. Stammschäf. — Saatkartoff.,

Bermehrungsstation, Versuchsfelder.

336. Ellguth (Ober), Ritterg. m. Vorw.

Poln. Borttschen. P. T. eK. kK.

Tschirnau 2 km; E. Kalteborttschen

1,5 km; A. St. Ellguth; F 58. Ag.

Guhrau (Bz. Breslau).

Bes.: **Elisabeth v. Roeder**, geb. Gräfin

Reventlow. Familienbesitz seit 1867.

Postschekkonto Breslau 51811.

Oberinspektor*: **Paul Küffer** in

Heinzeborttschen (Nr. 344).

Rentmeister*: **Artur Peukert**.

Inspektor: **Elshner**.

1 Förster*, 1 Stärkemeister*.

Fläche 383 ha: 217 Acker, 47 Wiesen,

2 Wasser, 98 Holz, 8 Park, Garten,

Hof zc., 11 an Anlieger verpachtet.

Grdst.-N.-G. 5772 *M.*

Kartoffelstärke- und Flockenfabrik mit

Dampfbetr. — Schles. Rotviehstamm-

herde, Vullenverkauf. — Saatkut-

wirtschaft. Starke Hackfruchtbau.

337. Gabel, Ritterg. an Polen gefallen.

Bes.: **Zwachim v. Loesch**, Rittmstr. a. D.

338. Geischen, Ritterg. m. Gut Nr. 15.

P. T. Sabowitz; E. Heinzeborttschen

(nur Wagenlad.) 1,5, Sabowitz 2

oder Wehrse 8 km; A. St. Bronau;

F 67. Ag. Guhrau (Bz. Breslau);

eK. Geischen; kK. Tschirnau.

Besitzer: **Gust. Engelhard**. — 2 Berw.

Familienbesitz seit 1883.

Fläche 200 ha: 166 Acker, 6 Wiesen,

6 Fettweide, 23 Holz, 3 Garten, 2 Hof zc.

Grundst.-N.-G. 2827 *M.*

Beteil. an Zuckerfabrik, Dampfmühle

u. Molkerei Guhrau.

- Stammherde d. schwarzb. Niederungs-
viehes. Schweinemast.
Saatgutwirtschaft. Intensiver Saat-
kartoffel- und Rübenbau.
- 339. Kleinig, Rittergut.** (Ober- u.
Niederhof) u. 12,5 ha Rust.-Bes. P.
E. Schlabitz (Kr. Guhrau) 1 km;
T. F 160. Ag. St. eK. Guhrau (Bz.
Breslau) 4,5 km; A. Klnb. Kleinig;
kK. Kraschen.
- Bes.: Erna von Sobeltitz, geb. v. Pefow.
Familienbesitz seit 1831.
Inspektor*: Bernhard Biller.
Rentmeister*: von Stein, Hptm. a. D.
Fl. 549 ha: 395 Acker, 83 Wief., 1 Wass.,
53 Holz, 2 Gärten, 1 Park, 14 Hof zc.
Grdst.-N.-G. 7410 M. — Beteil. an der
Guhrauer Zuckerfabrik, Dampfniühle
u. Molkerei, sowie an der Guhrauer
Stärkefabrik zu Nechlau, Torfgenoss.
usw. Elektr. Anlage.
Rotb. Ostfriesen (Herdb.), Bullenverkauf.
Fohlenzucht: Belg. Kaltblut.
Starker Hackfruchtbau.
- 340. Globitschen, Ritterg. m. Schäferei-**
vorw. u. d. Rottwitzer Wiesen.
P. T. F 1. kK. Schabenu 2 km;
E. (Pers.) Nechlau 6, Oderbeltzsch
4,5, (Fracht) Mahrten 8 km; A. St.
Waldborwerk; Ag. Guhrau 17 km;
eK. Wendstadt.
- Besitzer: Gotthard Hoffmann.
Inspektor: Wiesner.
1 Assistent, 1 Gärtner.
Fläche 519 ha: 246 Acker, 203 Wiesen,
7,8 Teiche, 40,6 Holz, 4 Gärten, 17,6
Wege, Hof zc.
Grundst.-N.-G. 6320 M.
Rotb. ostfries. Stammherde. Pferdebez.
Belgier. Schweinezucht. — Großer
Weidebetrieb.
- 341. Graben m. Kaltvorwerk, Ritterg.**
(3. Fideik. Schlichtingsheim gehör.)
P. T. F. E. Ag. Guhran (Bz. Breslau)
6,3 km; A. St. Kloden; eK. Sande-
walde; kK. Tschirnau.
- Besitzer: Rudolf Fehr. von Schlichting,
Major a. D., Majoratsherr auf Gur-
schen b. Schlichtingsheim.
Oberinsp.*: Lehmann in Sallschütz
(Nr. 372).
Fläche 485 ha: 288 Acker, 53 Wiesen,
6 Weide, 118 Holz, 3 Wasser, 17 Hof zc.
Grdst.-N.-G. 5664 M. — Beteil. an d.
Zuckerfabr. u. Dampfniühle Guhrau.
- 342. Guhlau, Ritterg. m. Schäfereivorw.**
u. Rustikalbes. P. F 186. Ag. eK.
Guhrau (Bz. Breslau) 5 km; T.
Jästersheim 2,5 km; E. Mahrten 2,5
km; Klnb. A. St. kK. Gr. Dsten 3 km.
- Besitzerin: Frau Lydia Jacobi von
Wangelin, geb. Arnold.
Familienbesitz seit 1768.
Bes. o. l. m.: Freigutsbes. Günther in
Jästersheim (Nr. 403).
Inspektor*: Franz Blume.
Fläche 192,3 ha: 158,2 Acker, 19 Wiesen,
3,4 Weide, 7,9 Holz, 1 Park, 1 Garten,
1,8 Hof zc. — Grdst.-N.-G. 3528 M.
Beteil. an Molkerei und Dampfniühle
Guhrau u. Zuckerfabrik Görchen.
Schwarzb. Niederungsvieh. Kaltblüt.
Pferde. — Rübenbau.
- 343. Gurkau, Ritterg. m. Rustikalbes.**
P. T. F 9 (Schloß) u. 65 (Wirt-
schaftsamt) eK. kK. Ag. Herrnstadt
(Kr. Guhrau); E. Herrnstadt 3,
Tscheschkowitz-Bienowitz 2 km (für
Frachten eig. Weiche); A. Gurkau;
St. Tscheschkowitz.
- Bes.: Friedr. Karl Manwe, genannt
von Schmidt, Major a. D.
Inspektor*: Plotnik in Kl. Beltsch.
Fläche 86 ha: 77 Acker, 4 Wiesen, 5 Park,
Hof zc. — Grundst.-N.-G. 1671 M.
Rote Ostfriesenstammherde, Bullenverk.
Fohlenaufzucht. — Stark. Rübenbau.
Beteiligt an der Molkerei Kadlewe
und der Guhrauer Dampfniühle.
- 344. Heinzebortschen, Ritterg. P. T.**
F 42. Ag. Guhrau (Bz. Breslau) 7
km; E. Heinzebortschen; A. St. Ell-
guth; eK. Geischen; kK. Tschirnau.
Bes.: Ww. Frau Rittmeister Helene von
Roeder, geb. Gräfin Fink von Finken-
stein in Tuppendorf.
Oberinsp.*: P. Küffer. — 1 Insp.
Fläche 221 ha: 172 Acker, 12 Wiesen,
20 Holz, 1 Wasser, 6 Park, Gärten,
Hof zc., 10 verpachtet.
Grdst.-N.-G. 3940 M.
Schwarzb. Ostfriesen. Dtsch. Edelschw.,
Saatgutwirtschaft. Starker Hackfruchtbau.
- 345. Heinzendorf, Ritterg. P. T. F 1.**
A. St. kK. Kraschen (Kr. Guhrau)
1 km; E. Schlabitz 5,5, Guhran 10,5
km; Klnb. Heinzendorf-Kraschen;
Ag. Guhrau; eK. Heinzendorf.

Bes.: Bernh. v. Bernuth, Rgl. Amtsrat,
Kreisdeputierter. Fam.-Besitz s. 1879.
Postcheckkonto Breslau 7046.

Inspektor*: Bodschuweit.
1 Brenn.-Verw.* 1 Förster.

Fläche 465,6 ha: 286 Acker, 111,9
Wiesen, 33,2 Holz, 2,9 Weideland, 4,4
Wasser, 2 Park, 6,4 Gärten, 3,5 Korb-
weiden, 15,3 Hof zc.

Grdst.-N.-G. 6444 M. — Brennerei
u. Flockenfabrik. Elektrische Anlage.
Beteil. an Zuckersfabr. u. Dampfmühle.
Schles. Rotviehstammherde. Weidegang.

346. Herrnsstadt, Staatsdomäne mit
den Vorwerken **Stadtvorwerk**,
Gahle u. **Schuberssee**. P. T. F 26. E.
St. Ag. eK. kK. Herrnsstadt (Kr.
Guhrau), Bhf. 1,6 km; A. Herrns-
stadt (Stadtvorw.).

Besitzer: Preuß. Domänen-Fiskus.

Pächtl.: Verw. Frau Oberamtmann
Alice Drieschner in Breslau 52,
Schwerinstr. 52.

Verwalter und Bevollmächtigter:
Otto Schröder.

1 Insp., 1 Rechnungsf., 1 Brennereiverw.*
Fläche 797 ha: 545 Acker, 164 Wiesen,
2 Weide, 2 Leiche, 4 Park u. Gärten,
28 Holz, 4 Hof, 6 Gräben u. Gewässer,
42 Wege, Döland zc.

Grundst.-N.-G. 11705 M.

Dampfbrennerei. — Dstpr. Holländer
u. Zucht von kaltbl. Pferden.

347. Hochbelsch, Ritterg. m. e. Vorw.
P. T. Ag. kK. Herrnsstadt (Kr.
Guhrau) 7 km; F. Tschistey; E.
Tscheschlowitz-Bienowitz 2 km; A.
St. Gurfan; eK. Sandwalde.

Besitzer: Heinrich Graf **Zink von**

Zinkenstein, Pdsält. zc. auf Tschistey.

Insp.*: Rud. Marx in Tschistey.

Fläche 375 ha: 247 Acker, 26 Wiesen,
13 Weideld., 75 Holz, 14 Hof zc.

Grdst.-N.-G. 4690 M.

Zucht u. Betriebsrichtg. wie b. Tschistey.

348. Hockenan, Ritterg. m. **Bartsch-**
vorwerk. P. T. A. St. eK. Schüttlau
6 km; F 8 Schlichtingsheim; kK.
Seitsch; E. Nechlan 3 km; Ag. Guh-
rau 14 km.

Besitz.: Alfred **Gilka-Böhrow**, Rittmstr.
d. R. a. D. auf Schwusen (Nr. 2125).

Inspekt*: Rothmann. — 1 Förster*

Fläche 417 ha: 70 Acker, 230 Wiese u.
Weide, 100 Wald. Stärkeriefelder.

Grundst.-N.-G. rd. 6000 M.

Pferdezucht. Rotb. Ostfriesen-Stamm-
herde. — Großer Weidebetrieb.

349. Zrrsingen, Rittergut, bestehend
aus den Gutsbezirken **Zrrsingen** u.
Züchen, m. Vorw. **Alexanderhof**,
bestehend aus den Gutsbezirken
Herrnlauerstz u. **Kleinlauerstz**.
P. T. F 2 (v. Tr.), 6 (Gutsverw.
Alexanderhof) u. 7 (Gutsverw. Zrr-
singen). eK. Herrnlauerstz 2 km;
A. St. Auster; Ag. E. Guhrau 13 km;
kK. Gr. Osten; Klnb. Zrrsingen
(250 m vom Gutsstz).

Besitzer: Se. Erzherz. Maximilian von
Trübschler Frhr. zum **Falkenstein**,
Rgl. sächs. Kammerherr u. Rittmstr.
a. D., Herzogl. sachsen-fob. und goth.
Oberhofjägermeister.

Oberinspektor*: fehlt zc.

Inspektor*: Kühn in Alexanderhof.

Förster*: Knops in Zrrsingen.

Fläche 1072,5 ha: 682,5 Acker, 56 Wiesen,
17,5 Weide, 226,3 Holzung, 8,6 Wasser,
4,5 Garten, 4,5 Hof, 72,5 öffentl. Wege zc.
Etwa 25 ha an Anlieger verpachtet.

Grundst.-N.-G. 12 146 M.

Dampfbrennerei. Elektr. Lichtanlage.
Beteil. an der Zuckersfabrik Zarlau
in Guhrau, an der Flockenabri-
k Rudten u. d. Guhrauer Torfwerken.
Schwarzb. Rindvieh ostpr. Abstammg.
Zuckerrüb.- u. Kartoffelb. Gründung.

350. Zuppendorf, Ritterg. P. T. F 141. eK.
kK. Ag. Guhrau (Wz. Bresl.) 4 km; E.
Kaltborttschen 1,5 km; A. St. Ellguth.
Bes.: Elisabeth v. **Roeder**, geb. Gräfin
Reventlow, auf Ober Ellguth.
Familienbesitz seit 1897.

Oberinsp.*: Paul Ruffer in Heinze-
borttschen. — 1 Verwalter*.

Fläche 206 ha: 206 Acker, 30 Wiesen,
23 Holz, 5 Park, Garten, Hof zc.,
16 an Anlieger verpachtet.

Grundst.-N.-G. 4110 M.

Dtsch. Edelschwein. — Saatgutwirtsch.
Starker Hackfruchtbau.

351. Rahlau, Ritterg. P. T. kK. Kraschen
(Kr. Guhrau) 1 km; E. Schlabit 2,5
km; F 160. Ag. Guhrau (Wz. Bres-
lan) 7 km; Klnb. Gleinig 2 km;
A. Rahlau; eK. St. Heinzendorf.
Bes.: Erna von **Zobelitz** auf Gleinig.
Beamte wie in Gleinig.

- Fläche 179 ha: 160 Acker, 7,5 Wiesen, 1 Wasser, 6 Holz, 1 Park, 1,5 Garten, 2 Hof zc. — Grdst.-N.-G. 2982 *M*.
Zucht- u. Betriebsrichtg. wie in Kleinig.
- 352. Rahrnau**, Ritterg. m. Ddervorwerk.
P. T. F 5. A. kK. Schabenu 3 km; E. Schlichtingsheim 7, Nechlau 5 km; St. eK. Wendstadt; Ag. Guhrau.
Besitzer: Ernst **Urbanczyk**. — 1 Beamter.
Fläche 275 ha: 190 Acker, 40 Wiesen, 20 Weide, 20 Holz, 1 Garten, 4 Hof zc. 15 ha zur Siebelung verpachtet.
Grdst.-N.-G. 3045 *M*.
Stammzucht des Merinofleischschafes.
Beteil. an Zuckerrfabrik Zartau, Molkerei Schlichtingsheim und Stärkfabrik Nechlau.
- 353. Kaltebortschchen**, Ritterg. P. T. F 165. kK. Ag. Guhrau (Bz. Breslau) 3 km; E. Kaltebortschchen; A. St. Ellguth; eK. Geischen.
Besitzer: Generalmajor a. D. Rud. Frhr. von **Stofsch** auf Gr. Wiersewitz (Nr. 390). Familienbesitz seit 1780.
Pächterin: E. von **Roeder**, geb. Gräfin Reventlow, auf Ober Ellguth.
Oberinsp.*: Rüsfer i. Heinzbortschchen.
Insp.*: Tschelke in Kaltebortschchen.
Fläche 261 ha: 224 Acker, 7 Wiesen, 18 Holz, 7 Park, Garten, Hof zc., 5 an Anlieger verpachtet.
Grundst.-N.-G. 5124 *M*.
Schleiwotoich, Stammherde. Schweinemast. — Saatgutwirtsch. Hackfrucht.
- 354. Kloden (Groß)**, Ritterg. P. T. F 14. Ag. eK. kK. Guhrau (Bz. Breslau) 3,5 km; E. Kaltebortschchen 2,5 u. Guhrau 3,5 km; A. St. Kloden.
Besitzer: Walter von **Lutke**, Reg.-Rat u. Kriegs-Landrat a. D.
Familienbesitz seit 1858.
Inspektor*: Ed. Lubowski.
Fläche 312 ha: 228 Acker, 25 Wiesen, 47 Holz, 2 Obstalleen, 4 Park u. Gärten, 2 Weideland, 1 Wasser, 3 Hof, Wege zc.
Grundst.-N.-G. rd. 5000 *M*.
Orig. schwarzb. Ostfriesenherde.
Zuckerrüben- u. Kartoffelbau.
- 355. Kloden (Klein)**, Ritterg. m. Borm. Guglike. P. T. F 10 (Schloß) u. 71 (Berm.). Ag. eK. kK. Guhrau (Bez. Breslau) 4 km; E. Kaltebortschchen 2 km; A. St. Kloden.
Besitzerin: Frau Geh. Regierungsrat Elise von **Gosler**, geb. von Schönitz.
- Pächter: Landrat a. D. Dr. v. **Gosler** auf Schäß (Nr. 374).
Inspektor*: Arthur Härtel.
Fläche 315,4 ha: 216,75 Acker, 18,5 Wiesen, 60,5 Holz, 1,25 Wasser, 8 Park u. Gart., 8 Wege u. Gräben, 2,4 Hof zc.
Grdst.-N.-G. 4454,4 *M*.
Rotb. Ostfriesen (Herdbuchges.)
- 356. Kraschen**, Staatsdomäne. P. T. F 1. A. St. kK. Kraschen (Nr. Guhrau); E. Schlabitz 5,5, Ag. Guhrau; eK. Heinzendorf; Klnb. Heinzendorf-Kraschen 1,5 km.
Besitzer: **Preuß. Domänen-Fiskus**.
Pächter: Bernh. von Bernuth, Rgl. Amtsrat auf Heinzendorf.
Postcheckkonto Breslau 7046.
Inspektor*: fehlt zc. — 1 Stärkemistr.*
Fläche 401 ha: 265 Acker, 106 Wiesen (dav. 25 Rieselwiesen), 1 Holz, 6 Weide, 2 Wasser, 4 Garten, 17 Hof zc.
Grdst.-N.-G. 6705 *M*.
Stärkfabr. Ziegelei. Allestrochner (Synt. Büttner). Beteil. an Zuckerrfb., Molk. u. Dampfmühle in Guhrau. — Schles. Rotviehstammherde, Bullenverkauf.
- 357. Lancken**, Ritterg. (zum Majorat Seppau gehörig) mit Oberhof, Schloßhof u. Scholtisei. P. T. F 2. Conradswaldau-Nahrten 3 km; A. St. kK. Seitisch (Schles.) 0,5 km; E. Nahrten 2,5 km; Ag. Guhrau; eK. Ndr. Schüttlau.
Besitzer: Alfred Graf von **Schlabrendorf und Seppau**, Erb-Ober-Landesbaudirektor auf Seppau (Nr. 2126).
Insp.*: Berth. Michael. — 1 Assst. 1 Revierförster*.
Fläche 738,7 ha: 417,75 Acker, 61 Wiesen, 250 Holz, 5 Weide, 0,66 Wasser, 4,35 Garten, Hof zc.
Grdst.-N.-G. 6958 *M*. — Negrettischafsh. Zuckerrübenanbau.
- 358. Logisden**, Ritterg. P. T. F 6. kK. Kraschen (Nr. Guhrau) 3 km; E. Schlabitz 4 km; Ag. Guhrau 7,5 km; A. St. Nahlau; eK. Heinzendorf.
Besitzer: Conrad **Ulm**, Optm. a. D.
Familienbesitz seit 1842.
Insp.*: Otto Schulz.
Fläche 292,5 ha: 229 Acker, 17,5 Wiesen, 5 Wasser, 11 Holz, 30 Weideland, 10,6 ha Anliegersiebelung.
Grdst.-N.-G. 5035,53 *M*.
Keine Ostfriesenherde, Bullenverkauf.

- 359. Lübchen u. Corangelwitz, Rittg. m.**
 Vorw. **Beschosen.** P. T. F. 1. Klmb.
 A. St. Lübchen (Schles.); E. Ag.
 Guhrau 14 km; eK. Herrnlauerfisch;
 kK. Gr. Ofen.
 Bes.: **Clotilde Gräfin von Francken-**
Sierstorff auf Lübchen und **Hans**
Clemens Graf von Francken-Siers-
torff, Oberleutn. a. D. auf Zyrowa
 (Nr. 4165/9).
 Postschektko. Breslau 8038.
 Insp.ektor*: **Hugo Gräner.**
 Fortwerm.: **Rebier.* M. Fraedrich.**
 1 Brennerei-Verwalter*, 2 Hilfsförst.,
 1 Rechnungsf., 1 Wiffst.
 Fläche 1954,8 ha: 454 Acker, 74,1 Wiesen,
 33,6 Weide, 1329,9 Holz, 7,9 Wasser,
 13,2 Weidenkult., 7,6 Gart. u. Park, 34,5
 Hof zc. — Grundst.-N.-E. 9456 M.
 Brennerei, Meierei, Dampfschneidemühle.
 Oberpedition mit Lagerschuppen.
 Schiffbauplatz (vermietet). — Note
 Distrieten x, schles. Rotvieh. Schweine-
 zucht und -Maß.
- 360. Mechau, Rittg. P. T. F. 8. Conradswaldau-Nahrten** 3,2 km; E. Nahrten 3 km; A. St. eK. Schüttlau 2 km; Ag. Guhrau 9½ km; kK. Gr. Ofen.
 Besitzer: **Dr. jur. Alfred Hengstenberg von Vorstell.** — Familienbes. j. 1885.
 Insp.ektor: v. **Münchow.**
 Fläche 463 ha: 293 Acker, 46 Wiesen, 90 Holz, 11 Weideland, 23 Hof zc.
 Grdst.-N.-E. 5766 M. — Beteil. a. Molkerei, Dampfmühle, Zuckersf. Guhrau u. Kartoffelflockenfabrik Naudten Süd.
- 361. Nahrten, Rittg. m. Vorw. Niederhof.** P. T. Conradswaldau-Nahrten 0,3 km; E. Nahrten 0,3 km; Ag. F 89. Guhrau (Bz. Breslau) 7,5 km; A. St. Conradswaldau; eK. Schüttlau; kK. Seitfch.
 Besitzer: **Paul Rieger** (seit 1888).
 Postschektkonto Breslau 1662.
 1 Insp.ektor, 2 Wiffstentn.
 Fläche 400 ha: 348 Acker, 14 Wiesen, 6 Weideld., 13,5 Holz, 2,5 Wasser, 2 Park, 1,5 Garten, 12,5 Wege, Unland, Hof zc. — Grundst.-N.-E. 7225 M.
 Beteil. an Zuckersfabrik u. Molkerei in Guhrau. — Herdbuchherde schwarzb. Distrieten. Zucht d. dtfch. Edelschweins, Eberverkauf. — Rüdenb. Saatgetreide.
- 362. Nechlau, Rittg. (3. Fideif. Schlichtingsheim** Nr. Frauastadt gehörig).

- P. T. A. St. eK. Schüttlau 2 km; E. Nechlau; Ag. Guhrau 13,3 km; kK. Seitfch; F 5. Schlichtingsheim.
 Bes.: **Rud. Fhr. v. Schlichting**, Majorats-herz auf Gurschen b. Schlichtingsheim.
 Oberinsp.*: **Lehmann** in Salschütz (Nr. 372).
 Insp.*: **Meißner.** — 1 Förster.*
 Fläche 481 ha: 209 Acker, 83 Wiesen, 166 Holz, 6 Wasser, 17 Hof zc.
 Grdst.-N.-E. 4872 M.
 Dsdenb. Rindviehherde eigener Aufzucht.
- 363. Niebe, Rittg. mit Schwarzworwerk.** P. T. F. Niebe; E. Ag. Guhrau 7,5 km; A. St. kK. Ofen; eK. Nützen; Klmb. Groß Ofen 0,5 km.
 Bes.: **Gräfin Freda von Carmer-Ofen**, Erzellenz, zu Nützen.
 Insp.*: **Herm. Glomb** in Gr. Ofen.
 1 Brenn.-Verw.* 1 Först.* 1 Ziegelmftr.
 Fläche 670 ha: 160 Acker, 30 Wiesen, 60 Weideld., 360 Holz, 20 Wasser, 30 Kieselwiesen, 10 Park, Garten, Hof zc. — Grundst.-N.-E. 4566 M.
 Rübenbau. Kieselwiesen. — Brennerei (89000 l Brennrecht) u. Ziegelei mit Dampfbetrieb. — Milchvieh.
- 364. Ofen (Groß), Rittg. P. T. Niebe; F 11.** Herrnlauerfisch; E. Ag. Guhrau 7,5 km; A. St. kK. Ofen; eK. Nützen; Klmb. Groß Ofen.
 Bes.: **Werm. Gräfin Freda von Carmer-Ofen**, geb. von Wittwiz und Gaffron, Erzellenz, zu Nützen.
 Insp.*: **Herm. Glomb.** — 1 Werm.
 Fläche 300 ha: 260 Acker, 1 Wiesen, 1 Weide, 30 Holz, 8 Park, Garten, Hof zc.
 Grdst.-N.-E. 5118 M. — Zuckerrübenb. Abmelkewirtsch. Aufz. v. schles. Zugochsen.
- 365. Borlewitz, Rittg. m. Justkalsbesitz in Geifchen u. Zechen.** P. T. F 8. A. St. Sabornwitz 1, Vhf. 1,5 km; Ag. Guhrau; eK. Geifchen; kK. Tschirnau.
 Besitzer: **Fritz Röttger.** — Verwalter.
 Fläche 154 ha: 130 Acker, 13 Wiesen, 0,5 Weide, 5 Holz, 0,5 Garten, 5 Hof zc.
 Grdst.-N.-E. 2839 M. — Dampfziegelei. — Starke Rübenbau. Saattartoffeln. Saatgetreide.
- 366. Rändchen (Groß), Rittg. P. T. F.** Kleinrändchen (Nr. Guhrau) 1 km; E. Wehrse 3 km; Ag. kK. Herrnstadt; A. St. Bronau; eK. Gr. Saul.

- Besitzer: Alex. von Winterfeld u. Frau auf Bronau (Nr. 334).
 Oberinspektor*: Woffke in Bronau.
 Fläche 242,5 ha: 180 Acker, 30 Wiesen, 2 Weidel., 0,5 Wasser, 23 Holz, 7 Park, Gart., Hof zc. — Grdst.-N.-G. 3467 M.
 Beteil. an Molkerei Guhrau.
- 367. Rüdchen (Klein),** Ritterg. P. T. Kleinrüdchen (Kr. Guhrau); E. Wehrse 3 km; A. St. Bronau; Ag. kK. F 20. Herrstadt (Kr. Guhrau); eK. Gr. Saul.
 Besitzer: Wilhelm Trog.
 Inspektor*: Berger. — 1 Saatzucht-leiter, 1 Buchhalter, 1 Verwalter.
 Fläche 274 ha: 212 Acker, 30 Miesel-wiesen (dav. 25 Obstanlagen), 1 Weide, 1 Wasser, 18 Holz, 5,5 Spargel-kulturen, 3 Park u. Garten, 3,5 Hof zc. 11 ha an die Gem. N. Rüdchen verp.
 Grdst.-N.-G. 4233 M. — Stärkesabrik m. Dpfbetr. — Stammzucht d. großen weiß. Edelschweine. Rindviehmast.
 Spargelbau. Saatgetreide. Originalzucht neuer Kartoff. Versuchsfeld b. Dtsch. Kartoffel-Kulturstation in Berlin.
- 368. Reichen,** Ritterg. P. Schlabitz (Kr. Guhrau) 3 km; F 19. Ag. Guhrau (Bz. Breslau) 7 km; T. Winkendorf 1 km; E. Gaisbach 2 km; A. St. Rahlau; eK. Heinzendorf; kK. Seitfch.
 Bes.: Alexander von Meyer zu Kunow, Rentmstr. d. L.-N. — Familienbes. f. 1868. Postcheckkonto Breslau 18065.
 1 Inspektor, 1 Hofverwalter.
 Fläche 280 ha: 239 Acker, 32 Holz, 9 Hof zc. — Grdst.-N.-G. 3672 M.
 Schwarzb. Niederungsvieh. — Rübenbau.
- 369. Roniken,** Stiftsg. a. Polen gefallen.
 Bes.: von Lestwitz'sches Fräuleinstift zu Tschirna (Nr. 384).
- 370. Nützen,** Majorat, m. Bartsch- u. Heidevornwerk. P. T. Niebe 4 km; F 56 (Gutsverw.) u. 57 (Forstverw.). E. Ag. Guhrau (Bz. Breslau) 8 km; A. St. eK. Nützen; kK. Klnb. Groß Osten 4 km.
 Bes.: Carl Graf von Carmer auf Zieser-witz (Nr. 777). Familienbesitz f. 1744.
 Rentm.*: Wosse in Panzkau (Nr. 1483).
 Inspektor*: Ehlers. — 1 Assistent.
 Forstverw.: Arthur Prengel. — 1 Först.*
 Fläche 1403 ha: 401 Acker, 150 Wiesen, 58 Weideland, 780 Holz, 4 Wasser, 10 Park, Gärten, Hof zc.
- Grdst.-N.-G. 8592 M. — Pferdezücht. Rüben. Gärtnerei m. Ananastreib. — Sägewerk.
- 371. Saborwitz,** Ritterg. m. Vorm. Klein Saul u. Erbscholtzei Zechen. P. T. F 11. E. A. St. Saborwitz; Ag. Guhrau; eK. Geischen; kK. Tschirna.
 Besitzer: Günther Reichsgraf Fink von Finkenstein, Fideikommissherr auf Reitwein (Bez. Frankfurt, Oder).
 Bevollm.: Günther Graf Finken-stein d. J. in Triebusch (Polen).
 Rentmstr.*: Fischer. Insp.*: Knauer. Brenn.- u. Ziegeleinsp.*: Wirth.
 Fläche 974,5 ha: 607 Acker, 42,3 Wiesen, 290,2 Holz, 1 Garten, 34 Hof, Wege, Unland zc.
 Grundt.-N.-G. steht noch nicht fest. Kartoffelbrennerei. Dampfziegelei.
 Früher Fideikommissherrschaft Triebusch-Saborwitz mit 1692,5 ha Fläche und 26430 M. Grdst.-N.-G.; davon ist das Rittergut Triebusch mit etwa 729 ha an Polen gefallen.
- 372. Sallschütz,** Ritterg. (z. Fideik. Schlichtingsheim gehörig). P. T. F 8. E. Ag. eK. Guhrau (Bz. Breslau) 5 km; A. St. Kloden; kK. Tschirna.
 Bes.: Rud. Freih. v. Schlichting, Majorats-herr auf Gurschen b. Schlichtingsheim.
 Oberinspektor*: Lehmann. — 1 In-spektor, 2 Assistenten, 1 Förster.*
 Fl. 165 ha: 105 Acker, 22 Wiesen, 17 Holz, 21 Hof zc. — Grundt.-N.-G. 2700 M.
 Roth. Dstfriesen (Milchkontrollverein). Deutsch. vered. Landschwein, Ferkel-verkauf. Merinosfleischschafzucht.
- 373. Schabenau,** Ritterg. m. Bartsch-vornwerk. P. T. F. kK. Schabenau; Ag. Guhrau 15 km; E. Nechlau 4, Ober-belsch 6 km; A. St. eK. Wendstadt.
 Bes.: Curt Hoffmann, Oberst a. D. in Schabenau (mit Generalvollmacht) u. Georg Hoffmann, Oberstlt. a. D. in Schweidnitz. Familienbesitz seit 1822.
 Inspektor: Franz Pietzsch.
 Fläche 333 ha: 178 Acker, 60 Wiesen, 45 Weideld., 25 Holz, 10 Wasser, 1 Park, 4 Gärten, 10 Hof zc.
 Grdst.-N.-G. 3900 M.
 Schles. Landvieh (Zugviehhausz., Zug-ochsenverd.). Elektoral-Megrettschafzucht.
- 374. Schütz,** Ritterg. m. Brauereigrdst. P. T. F 22. Ag. Guhrau (Bz. Breslau)

5 km; A. St. Schlaube 1 km; E. Kaltebortschen 2,5 km; eK. Sandewalde; kK. Herrnstadt.

Besitzer: Dr. von Gofler, Landrat a. D., Major d. R. a. D.

Insp.*: A. Härtel in Kl. Kloden.

1 Brenn.-Verw.*

Fläche 266,5 ha: 208 Acker, 12 Wiesen, 28 Holz, 5 Park, Gärten, 1 Wasser, 9,5 Wege u. Gräben, 3 Hof zc.

Grdst.-R.-G. 3480 M. — Brennerei.

375. Schlaube (Ober) u. Gewehrsewitz, Rittergüt. u. d. Borw. **Mittel Schlaube.** P. T. A. St. Schlaube (Kr. Guhrau); E. Tscheschkowiz (Perj.) u. Kaltebortschen (Fracht) je 6 km; F 27. Guhrau (Bz. Breslau); Ag. kK. Herrnstadt; eK. Sandewalde.

Besitzer: Carl Krause.

Insp.*: Salbach. — 1 Brenner, 3 Mfist.

Fläche 524,5 ha: 420,5 Acker, 24,5 Wief., 55 Holz, 1,5 Wasser, 2,2 Park u. Gärten, 20,8 Unland, Hof zc.

Grdst.-R.-G. 7102,80 M. — Brennerei.

376. Schlaube (Nieder), Ritterg. P. T. A. St. Schlaube (Kr. Guhrau); F 30. kK. Guhrau (Bz. Breslau) 7,5 km; E. Tscheschkowiz = Vienowitz 4 km; Ag. Herrnstadt; eK. Sandewalde.

Besitzer: Erich Kefler.

1 Inspektor, 1 Saatzuchtleiter.

Fläche 314 ha: 204 Acker, 17 Wiesen, 3 Weide, 3 Wasser, 76 Holz, 11 Wege, Park, Gart., Hof zc.

Grundst.-R.-G. 4225,50 M.

Beteil. an Zuckerfabr. u. Molkerei Guhrau. Saatzuchtwirtschaft.

377. Schüttlau (Nieder), Stiftsgut m. Schäfereivorw. P. T. A. St. eK. Schüttlau 1 km; F 3 Conradswaldau-Nahrten; E. Nechlau 1,5 km; Ag. Guhrau 11,5 km; kK. Seitisch.

Besitzerin: von Frankenberg und Ludwigsdorf'sche Familienstiftung.

Kuratoren: von Bernuth, Rgl. Amtsrat auf Heinzendorf und Dr. v. Ravenstein, Geh.-Rat in Kraschen (Kr. Guhrau).

Administrator: Insp.* Ad. Geppert, Gutsvorst.

Fläche 410 ha: 305,4 Acker, 28 Wiesen, 0,8 Weideld., 0,8 Wasser, 54 Holz, 2 Park, Gärten, 1,1 Weidenwerder, 17,9 Unld., Hof zc. — Grdst.-R.-G. 6130 M.

Beteil. an Zuckerfabrik Guhrau, Stärkefabrik Nechlau u. Molkerei Guhrau. Schwarzb. Viehzucht. — Saatkartoffelanbau.

378. Schüttlau (Ober), Ritterg. m. Borw. **Heidehäuser.** P. T. A. St. Schüttlau; F 1. Conradswaldau-Nahrten; E. Nahrten 1,5 u. Nechlau 2,5 km; Ag. Guhrau 9 km; eK. Ndr. Schüttlau; kK. Seitisch.

Besitzer: Hans Mittschke, Landesältester, Hauptmann a. D. (Seit 1888). — 1 Insp.

Fläche 463 ha: 288 Acker, 63 Wiesen (dav. 10 Nieselwiesen), 33 Weide, 58 Holz, 6 Wasser, 14 Park, Garten, Hof zc.

Grdst.-R.-G. 6141 M.

Schlef. Rotvieh. Schlef. Tuchwollschafe. Rübenbau, Flachsbaum, Nieselwiesen u. Koppelweide f. Jungvieh. — Beteil. an Molkerei, Dampfmühle u. Zuckerfabr. in Guhrau, Stärkefabr. in Nechlau u. Flachsäufereibereitungsanst. in Tschirne.

379. Seitisch-Larpen, Herrschaft, bestehend aus dem Ritterg. **Seitisch,** der Erbscholtisei u. and. Rustikalstellen, der Försterei **Braunau** (u. Nr. 382). P. T. F 1. A. St. kK. Seitisch (Schl.); E. Nahrten 4,5 km; Ag. Guhrau; eK. Schüttlau.

Besitzer: Carl Gilka-Böhms Erben auf Heyersdorf, Kr. Frankstadt.

Borm. u. Bevollm.: Alfred Gilka-Böhms, Fideikommissbesitzer auf Schwusen (Nr. 2125).

Oberinsp.*: Otto Schlenker. — 2 Mfist. Oberförster: Forststrat a. D. Schröder in Seitisch. — 2 Förster

Fläche 2432 ha: 596 Acker, 752,2 Wief., 84,8 Weide, 0,5 Wasser, 937 Holz, 3,7 Gärten, 57,8 Hof, Wege zc.

Grdst.-R.-G. 20736 M.

Beteil. an Molkerei Guhrau u. Guhrauer Stärkefabrik in Nechlau.

Schwarzb. Ostfriesenstammherde. Vered. Landschwein. Merinosfleischschaf. Zuckerrübenbau.

380. Sophienthal (Schlafwitz), Ritterg. m. Borw. **Tscheschchenheide** u. Rustikalbej., P. F 21. eK. Gimmel (Kr. Wohlau) 2,5 km; Klub. Ndr. Gimmel 2,5 km; Ag. Herrnstadt 10 km; A. Lübben; kK. Köben; T. St. Sophienthal (Kr. Guhrau).

Bej.: Dr. Victor Löwenfeld.
Postcheckkonto Berlin 30808.
Administrator*: Lehmann.
1 Assistent, 1 Brennerei-Verwalter*,
1 Förster*, 1 Ziegelmeister*.
Fläche 569 ha: 213 Acker, 38 Wiesen,
300 Holz, 18 Wasser, Wege, Hof zc.
Grdst.-N.-G. 2375 M.
Brennerei mit Kartoffelflockenanlage.
Dampfziegelei. Molkerei.
Schles. Rotvieh. Vered. Landschwein.
Kartoffelbau. Gründung.

381. Stroppen, Rittergut mit Erbscholtisci Seiffersdorf. P. T. F 2. Krasschen (Kr. Guhrau) 4 km; E. Schlabit 8 km; Klnb. Heinzendorf-Krasschen 2,5 km; A. St. Stroppen; Ag. Guhrau; eK. Heinzendorf; kK. Seitsch.

Besizer: Gustav Gutowski.
Inspektor*: Franz Kammerath.
Fläche 313 ha: 189 Acker, 110 Wiesen,
0,5 Wasser, 9 Holz, 4,5 Park, Garten,
Hof zc. — Grundst.-N.-G. 4498 M.
Rindviehz.: Friesen. Schweinezucht:
Landschwein. Pferdez.: Dstpreußen.
70 ha Torflager: Ausbeutung durch die
Guhrauer Torfwerke GmbH.

382. Tarpn, Ritterg. (Bestandteil d. Herrsch. Seitsch-Tarpn s. Nr. 379). P. T. F 2. A. St. kK. Seitsch (Schles.) 2 km; E. Gaisbach 3 u. Nahrten 4½ km; Ag. Guhrau 10 km; eK. Heinzendorf.

Bej.: Carl Gilla-Böhrow'sche Erben auf Heyersdorf, Kr. Frauastadt.
Vorm. u. Bevollm.: Alfred Gilla-Böhrow auf Schwusen (Nr. 2125).
Pächter: Georg Hofmann.
Fläche 275,4 ha: 260,2 Acker, 7,5 Wiesen,
7,7 Gärten, Wege, Hof zc.
Grundst.-N.-G. 5601 M.

383. Tscheschkowitz, Ritterg. m. Rustikalbesiz. P. T. F 10. eK. kK. Ag. Herrnstadt (Kr. Guhrau) 4 km; E. Tscheschkowitz-Bienowitz 0,5 km; A. St. Gurlau.

Bej.: Max Mayer, Mittmstr. d. N. a. D. in Oberhof b. Schmolz (Nr. 160).
Familienbes. seit 1859.
Bevollm.: Insp. W. Braune.
Fläche 177 ha: 125,5 Acker, 13,5 Wiesen,
31,5 Holz, 2 Weide, 0,25 Wasser, 2,25 Park, 2 Hof zc.

Grdst.-N.-G. 2556 M. — Bei Dampf-
molkerei Kadlwe, Zuckersabr. Guhrau,
Zuckeritarkesfabrik Nechlau beteiligt.
Viehauz. z. eig. Bed. Zucht kaltbl. Pferde.

384. Tschirnau (Ober), Stiftsgut m. Sulkau, Neuforge, Neuborwerk u. Nd. Gulguth. P. T. F 6 (Gutsverw.) u. 12 (Rentamt). A. St. eK. kK. Tschirnau; E. Reisen 7, Kaltebortschen 5 km; Ag. Guhrau (Bz. Breslau).

Bej.: von Lestwitz'sches Fräuleinstift.
Kuratoren: Heinrich Graf Finc v. Finkenstein auf Tschitten u. Geh. Reg.-Rat Dr. von Ravenstein, Landrat a. D. in Krasschen.
Verwalter*: Inspektor Illner.
Rentmeister*: Karl Jordan.
1 Brenn.-Verw.* — 1 Först.* i. Neuforge.
Fläche 1348 ha: 871 Acker, 143 Wiesen,
10 Weideld., 248 Holz, 18 Wasser,
58 Hof zc. — Grdst.-N.-G. 17433 M.
Brennerei und Dampfmlühle.

385. Tschirnau (Nieder), Ritterg. (z. Majorat Quaritz, Kr. Glogau, gehörig). P. T. A. St. eK. kK. Tschirnau 1 km; E. Reisen 8 km; F 41. Ag. Guhrau (Bz. Breslau).

Bej.: Majoratsbesizer Siegfried Frhr. von Tschammer u. Quaritz, Major a. D. auf Ndr. Tschirnau (s. Nr. 2104).
Inspektor*: Hubert Martin.
Fläche 525 ha: 300 Acker, 125 Wiesen,
74 Holz, 13 Weide, 2 Wasser, 11 Hof.
Grundst.-N.-G. 6825 M.
Stärkefab. mit Dampftrieb.
Schles. Rotvieh, betamte Zuchtviehherde, Bullenverkauf.

386. Tschitten, Ritterg. m. Schäf.-Hof u. Ndr. Vorm. P. T. F 42. Ag. kK. Herrnstadt (Kr. Guhrau) 7 km; A. St. Gurlau; E. Tscheschkowitz-Bienowitz 4 km; eK. Sandewalde.

Bej.: Heinrich Graf Finc v. Finkenstein, Landesältester, Oberleutn. a. D.
Insp.*: Rudolf Marx. — 1 Förster*.
Fläche 391 ha: 204 Acker, 110 Wiesen,
13 Weideld., 45 Holz, 19 Hof zc.
Grundst.-N.-G. 6456 M.
Note Distr. x Schles. Rotvieh. — Starter
Rübenbau. — Beteil. an d. Zucker-
fabrik Guhrau, der Genossenschafts-
Molkerei i. Guhrau, d. Genossensch.-
Müllerei u. Bäckerei in Wizing u. d.
Stärkefabrik in Nechlau.

- 387. Tschwitzschen**, Fideikommissrittergut. P. T. kK. Schabenuau 3 km; F 21. E. Schlichtingsheim 5 km; Ag. Guhrau; A. St. eK. Wendstadt. Bes.: Alfred **Gilka-Bühlow**, Rittmstr. d. R. a. D. auf Schwusen (Nr. 2125). Oberinsp. *: Göhler in Schwusen. Fläche 325 ha: 110 Acker, 34 Wiesen, 77 Weideland, 77 Holz, 7 Wasser, 20 Hof zc. — Grdst.-R.-G. 5158 *M* Schwarzb. Ostfriesenstammherde. Ostfries. Milchschafe. Ausgebeugt. Weideg.
- 388. Wehrse**, ehem. Domäne m. d. Vorwerken **Nieder u. Ober Backen u. Duchen**. P. T. F1. E. A. St. Wehrse (Bz. Bresl.); Ag. eK. kK. Herrnstadt 7 km. Bes.: **Schles. Landgesellschaft m. b. H.** in Breslau 2, Grünstr. 46. Inspektoren*: Schenkel und Heinlein. — 2 Assistenten. Fläche 790 ha: 649,9 Acker, 80,4 Wiesen, 14,9 Weide, 6,4 Wasser, 1,8 Holz, 2,9 Garten, 33,7 Hof, Unland zc. Grdst.-R.-G. 13351 *M* — Wird aufgeteilt.
- 389. Wendstadt**, Ritterg. P. T. F3. kK. Schabenuau 1,5 km; E. Nechlau 4, Schlichtingsheim u. Oberbeltschje 7,5 km; A. St. eK. Wendstadt; Ag. Guhrau. Bes.: **Walter Rother**, Optm. d. R. a. D. Verwalter: Herrn. Georgl. Fläche 256 ha: 129 Acker, 42 Wiesen, 49 Weideland, 3 Teiche, 13 Holz, 5 Korbweiden, 2 Garten, 13 Wege, Hof zc. 24 ha an Anlieger verpachtet. Grundst.-R.-G. 3430 *M*. Beteil. an Zuckerfabrik Glogau, Molkerei Schlichtingsheim, Stärkfab. Nechlau u. Dampfmühle Schabenuau. — Zucht schwarzb. Ostfriesen und des deutsch. Gelschw. — Intensiver Hackfruchtbau.
- 390. Wiersewitz (Groß)**, Rittergut mit den Vorwerken **Waldvorwerk u. Balkanshof**. P. Ag. kK. Herrnstadt (Kr. Guhrau) 8,5 km; T. F. Großwiersewitz; E. Tscheschowitz-Bienowitz 6 km; A. St. Wiersewitz; eK. Sandewalde. Besitzer: **Rud. Freiherr von Stosch**, Generalmaj. z. D. — Familienbes. f. 1780. Inspektor*: Sac. — 1 Förster. Fläche 600 ha: 280 Acker, 81 Wiesen, 25 Weideld., 173 Holz, 2 Wasser, 39 Park, Garten, Unland, Hofraum zc.
- Grdst.-R.-G. 7077 *M*.
Rote Ostfriesen. Merinosfleischschafe.
- 391. Wiersewitz (Klein)**, Ritterg. m. Born. **Heidedorf**. P. T. Ag. kK. Herrnstadt (Kr. Guhrau); F 2 Schlaube (Kr. Guhrau); E. Tscheschowitz-Bienowitz 3, Herrnstadt 7 km; A. St. Wiersewitz; eK. Sandewalde. Bes.: **Eugen Giese**, Oblt. d. Feldart. a. D. 1 Inspektor. — Förster*: Fieba. Brennereriverw. *: Paed. Fläche 697,7 ha: 308,8 Acker, 64,7 Wiesen, 18 Weide, 256,1 Holz, 9,7 Wasser, 3,5 Park, Garten, 36,9 Hof, Wege zc. Grundst.-R.-G. 4771 *M* — Brennerei (65000 l). — Schwarzb. Ostfriesen.
- 392. Wikoline**, Ritterg. m. Niederhof u. Schäferei. T. F 27. Ag. eK. kK. Herrnstadt (Kr. Guhrau) 5 km; P. E. Wehrse (Bz. Breslau) 2,5 km; A. St. Woidnig. Bes.: **Konrad Wolfgang Frank**, Optm. d. R., deutscher Geschäftsträger in Asuncion (Paraguay). — Fam.-Bes. f. 100 Jahren. Generalbevollm.: Regierungsrat Dr. **Frank** in Hannover. Administrator*: **Walt. Borschdorf**. 1 Brennereriverw. *, 1 Förster*. Fläche 507,4 ha: 255,5 Acker, 33,5 Wief., 5 Weideld., 188,8 Holz, 7,5 Park, 1,5 Garten, 1,4 Wasser, 14,2 Hof zc. Grdst.-R.-G. 6840 *M* — Dampf-Brennerei. Schlesj. Rotvieh, Zuchtbullen. Fohlenzucht. — Stark. Hackfruchtbau.
- 393. Woidnig**, Staatl. Oberförsterei (m. Arbeiterhaus Schubersee). P. E. T. F 85. Ag. eK. kK. Herrnstadt (Kr. Guhrau) 5, Bzf. 7 km; A. St. Woidnig. Besitzer: **Preuß. Forstfiskus**. Oberförster*: **Barchwitz**. Vertreter: Hegemstr. **Fritsch**, Amtsvorsteher. — 8 Förster*, 1 Forstfekt. Fläche 3433 ha: 100 Acker, 370 Wief., 2 Wass., 2907 Holz, 4 Gart., 50 Unland, Hof zc. — Grundst.-R.-G. 22000 *M*. Fläche z. T. an Polen gefallen.
- 394. Zapplau (Ober u. Nieder)**, Rittg. P. Conradswaldau-Nahrten 5 km; T. F 2. Schabenuau; E. Nahrten 5 km; Ag. Guhrau 13 km; A. St. Schüttlau; eK. Ndr. Schüttlau; kK. Gr. Ofen. Besitzer: **Helmuth von Lefow**, Rittmstr. im ehem. 1. Garde-Dr.-Reg. a. D.

Familienbesitz seit 1820.
Postcheckkonto Breslau 23889.
Inspektor: Waller.
Fläche 313 ha: 194 Acker, 20 Wiesen,
30 Weide, 53 Holz, 6 Wasser, 10 Hof zc.
Grundst.-N.-G. 2826 *M.*
Schwarzb. Distrikt (Herdbuch).
395. Zeipern, Ritterg. P. T. F 6. kK.
Schabenu 3 km; E. Schlichting=

heim 8, Nechlau 3 km; A. St. eK.
Wendstadt; Ag. Guhrau.
Besizer: Ernst Suder.
Fläche 240 ha: 100 Acker, 83 Wiesen,
35 Dauerweiden, 2,5 Wasser, 2,5 Korb-
weiden, 10 Holz, 1,5 Park u. Gärten,
5,5 Hof, Wege zc. — Grundst.-N.-G. 4212 *M.*
Korb. Distrikt — Beteil. an Zuckersb.
Guhrau u. Molkerei Schlichtingheim.

Herrschaft Oberbeltzsch,

bestehend aus den Gütern Nr. 396—400.

Besizer: Wilhelm Giska-Börow'sche Erben auf Oberbeltzsch.
Oberinspektor*: Bunzel in Oberbeltzsch, Gutsvorsteher.
Gesamtfläche: 2036 ha. — Grundst.-N.-G. 19 568 *M.*

396. Rittlau, Fideikommiß=Ritterg. m.
Borw. P. T. Niebe 3 km; F 5. Herrnlauer-
sitz; E. Oberbeltzsch 3 km; Ag.
Guhrau 9 km; Oberhasen Züchen
5 km; A. St. Osten; eK. Nützen;
kK. Gr. Osten. — 1 Inspektor*.
Fläche 606 ha: 275 Acker, 60 Wiesen,
11 Weide, 5 Wasser, 245 Holz, 2 Park,
2 Gärten, 6 Hof zc.
Grundst.-N.-G. 3555 *M.*
Zucht u. Mast des dtisch. Edelschweines.

397. Linz, Allodialritterg. P. T. kK.
Schabenu 3 km; E. Oberbeltzsch 4 km;
Ag. Guhrau 12 km; A. St. Wald-
vorwerk; F 9. eK. Herrnlauer-
sitz.
1 Inspektor*.
Fläche 395 ha: 272 Acker, 40 Wiesen,
14 Weideland, 60 Holz, 2 Park, 3 Fisch-
teiche, 4 Gräben, Wege, Hof zc.
Grundst.-N.-G. 4300 *M.*
Schwarzb. Niederungsvieh. Zucht und
Mast des dtisch. Edelschweines.

398. Oberbeltzsch, Fideikommiß=Ritterg.
P. T. F 3. eK. Herrnlauer-
sitz 4 km;
E. Oberbeltzsch; A. St. Waldvor-
werk; Ag. Guhrau; kK. Schabenu.

1 Verwalt., 1 Stärkemstr.*; 1 Gärtner*;
1 Förster*. — Rentamt.
Fläche 448 ha: 287 Acker, 60 Wiesen,
28 Weideld., 50 Holz, 4 Korbweiden,
5 Park u. Gärten, 4 Wasser, 10 Hof zc.
Grundst.-N.-G. 5775 *M.*
Kartoffelmehlfabrik m. Dampftr.
Schwarzb. Niederungsvieh. Zucht von
belg. Pferden u. engl. Fleischschafen.
Rüben- u. Kartoffelbau. Kieselwiesen.

399. Rabenu, Ritterg. m. Grundst. Nr. 1
Nusten. P. T. F 8. eK. E. Herrnlauer-
sitz 1 km; Ag. Guhrau 14 km;
A. St. Nusten; kK. Gr. Osten.
Fläche 222 ha: 125 Acker, 52 Wiesen,
22 Holz, 20 Korbweid., 1 Park, 1 Gärten,
1 Hof zc. — Grundst.-N.-G. 2857 *M.*
Schles. roth. Rindvieh. Dtsch. Edelschwein.

400. Waldvorwerk, Fideikommiß=
Ritterg. P. T. F 4. eK. Herrnlauer-
sitz 2 km; E. Oberbeltzsch 3 km;
Ag. Guhrau 12 km; A. St. Wald-
vorwerk; kK. Gr. Osten.
1 Inspektor*, 1 Förster*.
Fläche 365 ha: 292 Acker, 6 Wiesen,
4 Hutung, 51 Holz, 12 Hof zc.
Grundst.-N.-G. 3081 *M.*

II. Güter innerhalb der Gemeinde- und Gutsbezirke.

401. Guhrau, P. T. F 17 (Stadtg.) und
183 (Bw. Alt G.). E. Ag. St. eK.
kK. Guhrau (Bz. Bresl.), Bzf. 1 km;
A. Nützen.
Stadtgut mit Borw. Alt-Guhrau.
Besizer: Rich. Mindner.
Fl. 170 ha. — Grundst.-N.-G. 5048 *M.*
Intens. Zuckerrübenbau.

402. Herthahof, Bw. (Gtsbz. Züchen).
P. eK. Herrnlauer-
sitz 5 km; T. F.
Züchen 2 km; E. Ag. Guhrau 17 km;
F 2. Klub. Züchen 1,5 km; A. St.
Nusten; kK. Groß Osten.
Besizer: Martinus Boelhorst.
Fl. 116 ha. — Grundst.-N.-G. 1397 *M.*
Schles. Rotvieh. Schweinezucht.

- 403. Jästersheim.** T. F. Jästersheim; P. Ag. eK. kK. Guhrau (Bz. Breslau) 2—4 km; E. Guhrau 4, Gaisbach 3 km; A. St. Conradswaldau.
- Freigut Nr. 24 u. 22.** Bes.: Paul **Hoche**. F 181 Guhrau (Bz. Breslau). Fläche 150,5 ha: 142 Acker, 4 Wiesen, 1,5 Park u. Garten, 3 Wege, Hof zc. Grundst.-N.-G. 3210 *M.* Beteil. an Guhrauer Zuckerfabrik, Molkerei und Dampfmühle. — Milch- u. Mastwirtsch. — Intens. Hackfruchtbau.
- Schloßgut.** Bes.: Max **Sud**, Rittmstr. d. R. F 24 Guhrau (Bz. Breslau). Fläche 151,5 ha: 128,5 Acker, 5 Wiesen, 2,5 Weide und Wege, 1 Wasser und Gräben, 12,5 Holz, 1,5 Garten, Park, 0,5 Hof zc. — Grdst.-N.-G. 2900 *M.* Rübenbau. — Rindviehzucht: Oldenburger × Holländer.
- Freigut Nr. 20 m. Nr. 14.** Besitzer: Karl **Günther**. Familienbesitz seit 1885. F 31 Guhrau. Fläche 166 ha: 139,5 Acker, 7 Wiesen, 17 Holz, 2,5 Garten, Park, Hof zc. Grundst.-N.-G. 2354 *M.* — Eigener Dampfbrechschaf. Beteil. an d. Guhrauer Molkerei, d. Guhrauer Dampfmühle, d. Görchener Zuckerfabrik und d. Guhrauer Stärkefabrik in Nechlau. Schwarzb. Ostfriesen. Pferdeaufzucht. Rübenbau.
- 404. Sallschütz.** P. T. F 127. eK. Ag. Guhrau (Bz. Breslau); E. Guhrau 6, Kaltebortschen 5 km; A. St. Kloden; kK. Tschirna.
- Freigut.** Bes.: Ernst **Rörnich**. Oberinspektor*: Lehmann. Inspektor*: Stephan. Fl. 84,5 ha. — Grdst.-N.-G. 1500 *M.* Zuckerrübenbau.
- 405. Schlabit.** P. T. F. E. Schlabit (Kr. Guhrau); Ag. St. eK. Guhrau 3,5 km; A. Kleinig; kK. Kraschen.
- Lehngut.** Bes.: Albin **Linke**, Amtsvorst. F 184 Guhrau (Bz. Bresl.). — 1 Wfist. Familienbesitz seit 1830. Fl. 201 ha: 185 Acker (durchweg system. drainiert), 10 Wiesen, 2 Holz, 1 Park, 3 Hof zc. — Grdst.-N.-G. 4150 *M.* Beteiligt an Dampfmühle, Molkerei und Zuckerfabrik zu Guhrau u. Stärkefabrik in Nechlau. — Intensiver Hackfruchtbau.
- Gut Nr. 31, 35, 36.** Bes.: Edm. **Rothe**. F 163 Guhrau (Bz. Breslau). Bankto: Kreisparasse Guhrau 213. Fläche 86,5 ha. — Grdst.-N.-G. 1902 *M.* Beteil. an Molkerei, Dampfmühle und Zuckerfabrik Guhrau. Eigener Dampfbrechschaf. Oldenb. × Ostfriesen. — Rübenbau.
- 406. Tscheschkowitz.** P. T. F 33. Ag. eK. kK. Herrstadt (Kr. Guhrau) 4 km; E. Tscheschkowitz-Bienowitz 0,5 km; A. St. Gurkan.
- Freigut.** Bes.: Roman **Fiedler**. Fl. 90,5 ha. — Grdst.-N.-G. 1350 *M.* Schwarzb. Niederungsvieh.
- 407. Wejschkau.** P. T. F 7. kK. Seitsh (Schl.) 3,5 km; A. St. Stroppen; Ag. Guhrau; E. eK. Heinzendorf 4 km.
- Erbscholtisei.** Bes.: Oswald **Grüner**. Postcheckkonto Breslau 25409. Fl. 81,5 ha. — Grdst.-N.-G. 1284 *M.*
- 408. Wiersewitz (Neu), Gut i. Gutsbez.** Klein Wiersewitz. P. T. E. Ag. kK. Herrstadt (Kr. Guhrau) 9 km; A. St. Wiersewitz; eK. Sandenwalde. Bes.: Wolfg. **Guradze**, Rgl. Oberamtmann in Breslau 13, Goethestr. 29. Inspektor: Schön. Fl. 208 ha. — Grdst.-N.-G. 1241 *M.* Schwarzb. Ostfriesen. Schweinezucht.
- 409. Zechen.** P. T. E. A. Saborwitz 2,5, Bhsf. 3,5 km; St. Bronau; eK. Groß Saul; kK. Herrstadt; Ag. Guhrau.
- Erbscholtisei** s. Nr. 371.
- Freigut Nr. 2 mit 4, 7, 12.** Bes.: Wfr. **Kranse**. F 10 Saborwitz. Nr. 2: Familienbesitz seit 1759. Inspektor*: Otto **Hochegger**. Fl. 268,8 ha. — Grdst.-N.-G. 3614 *M.* Schwarzb. Oldenburger. — Rübenbau.
- Gut Nr. 18.** Bes.: Arthur **Maetschke**. F 9 Saborwitz. Fl. 120 ha. — Grdst.-N.-G. 1818 *M.*
- Freigut Nr. 14.** Bes.: Ferd. **Biedermann**, Amtsvorsteher. — F 4 Saborwitz. Familienbesitz seit 120 Jahren. Fl. 134 ha. — Grdst.-N.-G. 2284 *M.* Beteil. an Zuckerfabrik Görchen (Rübenlieferung nach Guhrau) und Molkereigenossenschaft in Guhrau. — Rübenbau.

6. Kreis Habelschwerdt.

Größe: 791,582 Quadrat-Kilometer. — Einwohner: 56 987. — Landgemeinden: 92. — Gutsbezirke: 29. — Amtsbezirke: 22. — Städte: Habelschwerdt mit 5979 Einw., Landeck mit 3573 Einw., Mittelwalde mit 2565 Einw. — Viehstand: 3692 Pferde, 32742 Stück Rindvieh, 3654 Schafe, 5592 Schweine, 12551 Ziegen, — Lage: in dem südlichsten Teile des Regierungsbezirks Breslau und der Grafschaft Glatz, im Osten, Süden und Westen an die Tschecho-Slowakei grenzend, umgeben von hohen Gebirgen. Bemerkenswerte Höhen sind der Große Schneeberg (1412 m), der Kleine Schneeberg (1276 m), die Schwarze Koppe (1212 m), der Heidelberg (979 m), der Dreitanenberg (735 m). — Die Güter gehören zur Münsterberg-Glazer Fürstentums-Landschaft. — Bodenbeschaffenheit: höchst verschiedenartig infolge der gebirgigen Lage. Der durchschnittliche Grundsteuer-Reinertrag beträgt pro ha Acker 11,⁹⁶ M, Wiese: 16,⁴⁵ M, Wald: 4,⁸¹ M. Von der Gesamtfläche sind 377,³³ qkm Acker, 71,⁸² qkm Wiesen, 292,²⁶ qkm Wald. — Gewässer (zum größten Teile in dem Gebirge entspringend): die Glazer Reisse, die Wölfel, die Glazer Viele, die Mohrau, der Kressenbach und die Erlitz, welche letztere die Grenze mit der Tschecho-Slowakei bildet. — Eisenbahnen: Breslau — Mittelwalde mit den Bahnhöfen: Habelschwerdt, Grafenort, Langenau, Ebersdorf, Schönfeld (Haltep.) und Mittelwalde; Glatz — Seitenberg mit den Stationen: Kunzendorf, Kaisersdorf, Landeck, Oibersdorf und Seitenberg.

Fabriken landw. Maschinen in Habelschwerdt, Kunzendorf und Altwaltersdorf; Kalkbrennereien in Altwaltersdorf, Grafenort, Kunzendorf, Mittelwalde, Rosenthal, Seitenberg und Nieder Thalheim; Mehlmühlen in 67 Orten; Leinenoebereien in Mittelwalde, Lauterbach, Schönfeld, Rosenthal, Wölfelsdorf und Thanndorf; Brauereien in Ebersdorf, Habelschwerdt, Rieslingswalde, Kunzendorf, Ober Langenau, Landeck, Mittelwalde, Rosenthal, Schreckendorf, Neu Waltersdorf, Seitenberg und Wölfelsdorf; Flachsroste in Oberlangenau u. Weißbrod; Zündholzindustrie in Habelschwerdt, Nieder Langenau und Langenbrück; Molkereien in Grafenort, Kunzendorf, Mittelwalde, Neu Waltersdorf und Wölfelsdorf; Glasfabriken in Kaiserswalde und Schreckendorf; Schneidemühlen in Grafenort, Rieslingswalde, Kunzendorf, Langenbrück, Schönau b. M.; Holzschleifen in Oibersdorf und Wölfelsdorf; Holzstofffabriken in Habelschwerdt, Landeck, Kaisersdorf und Neu Weistritz; Papierfabrik in Neu Weistritz; Pappen- und Kunstlederfabrik in Oibersdorf; Kohlen säurefabrik in Grafenort; Schachtelfabrik in Ebersdorf u. Habelschwerdt.

Bäder in Landeck, Langenau. Kurort Wölfelsgrund. — Elektrizitätsversorgung durch Elektrizitätswerk Schlesien in Breslau geplant.

Bildungsanstalten in Habelschwerdt: Seminar (f.), höh. Mädchenschule (f.), höhere Knabenschule, Stickschule, kaufm. und gewerblich. Fortbisch.; in Landeck: staatl. Präparandenanstalt (f.), höh. Mädchenschule (f.), Stickschule, gewerbliche Fortbildungssch.; in Mittelwalde: Webereilehrwerkstätte, Stickschule, gewerbliche Fortbildungsschule.

Kreisstadt Habelschwerdt.

Landgericht: Glasz. Amtsgerichte: Habelschwerdt, Landeck und Mittelwalde.

Landrat [F 35]: von Salbern.

Kreissekretär: Neugebauer.

Kreisausschuhobersekretär: Menzel.

Kreiskasse: Rentmeister Hoffmann.

Kreisarzt: Dr. Duda.

Kreistierarzt [F 45]: Dr. Kempa, zugl. Grenz-
tierarzt für den Kreis Habelschwerdt.

Katasterkontrollleur: Schreiber.

Kreisfchulrat: Buchmann.

Hochbauamt in Glasz.

Kreisbaumeister: Otte.

Gewerbeaufsichtsam in Glasz.

Finanzamt [F 13]: Reg.-Aff. Schönfelder.

Kulturamt in Dhlau.

I. Selbständige Gutsbezirke.

410. Erbzinwald, Waldgut mit den Forsthäuseru I) **Ober Brand**, II) **Nieder Brand** und III) **Friedrichsgrund**. P. T. kK. Langenbrück (Bz. Breslau) von I und II 4, von III 2 km; E. Ag. eK. Habelschwerdt von I u. II 14 u. von III 19 km; A. f. I u. II Alt Weistritz, f. III Kaiserswalde; St. für I u. II Neuweistritz, für III Langenbrück; F Brand f. I u. II, Langenbrück f. III. Bes.: **Stadtgem. Habelschwerdt** (f. 1684). Verwalter*: Strauch, Forstverw. in Forstb. Wustung. — 1 Förster, 1 Hilfsförner, 1 Waldbw.*
Fläche 1596,5 ha: 3,4 Acker, 11 Wiesen, 1580,1 Holz, 2 Unland, Hof 2c.
Grundst.-N.-E. 6756 M.

411. Heinzendorf, Ritterg. (Ant. d. Herrsch. Kunzendorf). P. E. A. St. Kunzendorf (Kr. Habelschwerdt) 4 km; T. F 20 Ullersdorf (Kr. Glasz.); Ag. eK. Landeck; kK. Heinzendorf. Besitzer: **Georg Müller**, Kommerzienrat in Leipzig, Jakobstr. 19. Bevollm.: Administrator **Reischel** in Kunzendorf (Nr. 414).

Inspektor*: L. Rothmund.
Revierförster*: W. Lodka.
Fläche 742 ha: 189 Acker, 49 Wiesen, 2 Weideld., 498 Holz, 4 Hof 2c.
Grundst.-N.-E. 9452 M. — Ziegelei.
Notb. Ostfriesen, Schles. Rotvieh, Zugschafenaufzucht. Merinofleischschafe, Vochverkauf.

412. Kaiserswalde, Ritterg. P. T. Kaiserswalde (Kr. Habelschwerdt); F 1. A. St. kK. Langenbrück (Bez. Bresl.) 4 km; E. Reinerz 14 km; Ag. eK. Habelschwerdt 18 km. Besitzerin: Frau Glasfabrik- u. Rittergutsbesitzerin **Elisabeth Pangraz**. Familienbesitz seit 1853. Wirtsch.-Inspektor: **Alfred Prause**, Gutsvorsteher-Stellvertreter.
Fläche 234 ha: 71 Acker, 147 Holz, 16 Wiesen. — Grundst.-N.-E. 461 M. Schles. Gebirgsrotvieh.

413. Konradswalde, Rittergut mit **Wolfsvorwerk** (Waldgut). P. T. St. kK. Konradswalde (Kr. Habelschwerdt); A. Neuwalterzdorf; E. Kaisersdorf (nur f. Pers.) 3,8 und

Kunzendorf a. d. Biele 5,7 km; Ag. F59. eK. Landeck (Schles.).

Besitzer: Manfred Graf v. Matuschla auf Bchau (Nr. 3668).

Inspektor: Urbasik.

Fläche 139,5 ha: 86 Acker, 8 Wiesen, 45,5 Holz, Wasser, Garten, Hof zc. Grdst.-R.-G. 1634 M Saatgutwirtsch. Schles. Rotvieh. Schweinezucht. Milch für die Landecker Bademilchhallen.

414. Kunzendorf, Ritterg. m. Scheibenhof, Oberhof, Kirchvorwerk, Schäfereiwerk und Frobelhof. (Bildet mit den Nr. 306 u. 411 eine Herrschaft.) P. T. E. A. St. kK. Kunzendorf (Kr. Habelschwerdt); F16 (Schloß), 20 u. 21 (Güterverwaltung) Ullersdorf (Kr. Glas); Ag. eK. Landeck.

Bes.: Georg Müller, Rgl. sächs. Kommerzienrat in Leipzig, Jakobstr. 19. Bevollm.: Administrat.* M. Reischel, Scheibenhof.

Stellv. Gntsvorsteher: Sekretärin A. Teschmit.

Inspektoren*: G. Wagnier (Oberhof) und F. Szyngwelski.

Revierförster*: G. Michna.

Schloßobergärtner*: A. Wagner.

Baumeister: A. Steffensen.

Betriebsf. (Elektr.-Werk): W. Koch.

Fläche 1319,24 ha: 569,44 Acker, 89,72 Wiesen, 20,27 Weideld., 625,73 Holz, 0,85 Wasser, 5 Park, 1 Gärten, 7,23 Hof zc. — Grdst.-R.-G. 13845 M.

Wasser-Mahl- und Brettmühle. Dampfmolkerei (Pächter: S. Kaufmann). Kalksteinbrüche (Dolomit), Kalköfen. Rotbunte Ostfriesen. Schles. Rotvieh. Zuchtsenaufzucht. Merinofleischschafe (Schäferleidr. Heyne-Leipzig). Vered. dtsh. Landschwein. Zucht belg. Pferde. Saatgutwirtschaft.

415. Landeck, Stadtrft. P. T. E. F174. A. St. Ag. eK. kK. Landeck (Schles.), Whf. 1 km. (Die Hauptteile: Oberfreiheit, Harte u. Heidelberg liegen im Gem. = Bez. Landeck, die anderen 6 Reviere in d. Landgemeind. Ndr. Thalheim, Oberzdf., Leuthen, Heidelberg, Voigtsdorf, Raiersdorf u. Karpenstein).

Besitzerin: Stadtgemeinde Landeck. Oberförster: Borraß. F 114.

Förster*: Holdt in Landeck und Wagner in Voigtsdorf.

Fläche 1347 ha: dav. etwa 1290 Holz. Grundst.-R.-G. 6353 M.

416. Lomnitz (Alt) Oberhof, Ritterg. P. T. A. St. kK. Alt Lomnitz (Kr. Habelschw.) 1 km; F17 Grafenort; E. Grafenort 5, Altheide 7 km; Ag. eK. Habelschwerdt.

Besitzer: Josef Weit.

Pächter: Dr. Rudolf Weit.

Fläche 82 ha: 39 Acker, 10 Wiesen, 9 Weide, 24 Holz.

Grundst.-R.-G. 900 M — Steinbruch. Ostfriesenkreuzung. — Anerk. Saatgutwirtschaft: Weizen, Roggen, Hafer, Kartoffeln, Gras- und Kleesamen.

Hierzu Freirichtergut **Pohldorf.**

Fl. 88,5 ha. — Grdst.-R.-G. 600 M.

417. Nesselgrund, Staatl. Oberförsterei (z. T. im Kr. Glas gelegen). P. E. Altheide (Kr. Glas) 5 (zu Fuß 2) km; T. F. A. Nesselgrund; St. Pohldorf; Ag. Glas, Habelschwerdt, Reinerz; eK. Habelschwerdt; kK. Altlomnitz.

Besitzer: Preuß. Forstfiskus.

Forstmeister*: Bredde. — 8 Förster*, 1 Forstschreiber*, 2 Forstausseher*.

Fl. 4791 ha, davon 4696 ha Holzungen. Grundst.-R.-G. 20 668,88 M.

418. Raiersdorf, Ritterg. P. T. E. A. St. kK. Raiersdorf (Grfsh. Glas); F73. Ag. eK. Landeck 4 km; E (Fracht) Landeck u. Kunzendorf je 3 km.

Besitzer: Conrad Koepffel, Oberlt. d. L. a. D., fürstl. Thurn- u. Taxis'scher Domänenpächter in Sassenstein (Pos.).

Fl. 62 ha. — Grdst.-R.-G. rd. 1300 M. Moorlager. — Forellensischerei.

419. Schönau bei Landeck, Ritterg. m. Zubeh. r. P. T. F36. Ag. eK. E. Landeck (Schles.) 5, Whf. 6 km; A. St. kK. Raiersdorf.

Bes.: Se. Königl. Hoheit Prinz Friedrich Heinrich von Preußen auf Camenz. Bevollm.: Borchert, Rgl. Prinzl. Generaldirektor, siehe Nr. 229/36.

Fl. 734,1 ha. — Grdst.-R.-G. 3856,41 M. a) verpachtet 72,7 ha.

Pächter: Anders, Amtsborst., 67,4 ha, Postschekfonto Breslau 40221.

Von der Landwirtschaftskammer anerkt. Weidetrieb.

Im Einzelpacht 5,8 ha.

b) Forstfläche 661,4 ha.
Revierverwalter: Kgl. Brinzl. Forstmeister Nichtsteig in Camenz.
Forstaufseher: E. Schöpe in Schönau.

c) Sägemühle (Pächter Krain).

d) Gasthof (Pächter Brokof).

420. Waltersdorf (Nieder Alt), Ritterg. P. T. A. St. kK. Altwaltersdorf 3 km; E. Habelschwerdt Stadt 2½, Hptbhf. 5 km; F 191. Ag. eK. Habelschwerdt.

Besitzer: Hans Legal.

Fläche 86 ha: 66 Acker, 10 Wiesen, 8 Holz, 2 Park, Garten, Hof zc.

Grdst.-R.-E. 1800 M.

Note Distriesen. — Weidewirtschaft.

421. Waltersdorf (Ober Alt), Ritterg. mit Borw. Pannewitz u. m. Rotergut u. Lindengut. P. T. A. St. kK. Altwaltersdorf 2 km; E. Habelschwerdt Stadt (Pers.) 4, Habelschwerdt Hptbhf. (Fracht) 5 km; Ag. F 11. eK. Habelschwerdt.

Eigentüm.: Hans Georg Reichsgraf von Oppersdorff, Majoratsherr auf Oberglogau.

Generalverwaltung s. Nr. 3724 ff.

Inspektor*: Kroner. — 1 Waldw.*

Fläche 387 ha: 284 Acker, 18 Wiesen, 20 Weideld., 61 Holz, 2 Park, 1 Garten,

1 Hof zc. — Grdst.-R.-E. 5732 M.
Steinbruch (Kalk- u. Sandstein u. Dolom.

mit). — Rot. ostfries. Rindvieh. Glatzer Gebirgsvieh. Rambouillettschafe.

Schweinemast. — Ausgedehnt. Weidew.

422. Waltersdorf (Neu), Ritterg. m. Borw. Gottesseggen u. Rustkalfbes. P. T. A. St. kK. Neuwaltersdorf (Kr. Habelschwerdt); F 43. Ag. eK. Habelschwerdt; E. Kunzendorf a. d. Viele 5, Habelschwerdt 7½ km.

Besitzer: Carl Taube, Landesältester, Mitgl. d. Prov.-Landtages, Kreisdep., Pächter von Kieselingswalde (Nr. 431), Postcheckkonto Breslau 14334.

Inspektor*: Jof. Berneis.

1 Waldwärter*, 1 Gärtner*.

Fläche 290 ha: 150 Acker, 21 Wiesen, 92 Holz, 1 Wasser, 3 Park u. Garten,

5 Hof zc. 18 parzellenweise verpacht.

Grundst.-R.-E. 3750 M. — Brauerei, Molkerei, Steinbrüche. — Schwarzb. Distriesen. — Starke Futterbau.

423. Wustung, Gutsbez. m. Forsth.

bei Habelschwerdt und dem Breiten

Busch bei Glasendorf. P. T. F 181.

E. St. Ag. eK. kK. Habelschwerdt

3 km; A. Altweissritz.

Bes.: Stadtgemeinde Habelschwerdt.

Verwalter: Forstverw. Strauch.

1 Hilfsförster*, 1 Hilfsjäger.

Fläche 525,5 ha: 9,5 Acker, 4 Wiesen, 510,2 Holz, 1,8 Hof zc.

Grdst.-R.-E. 3356 M.

Majorats herrschaft Grafenort,

bestehend aus den Gütern Nr. 424—430.

Besitzer: Erzellenz Maximilian Reichsgraf zu Herberstein Frhr. zu Neuberg und Gutenhag, k. u. k. Kammerherr u. Oberleutnant a. D. zc. auf Schloß Eggenberg b. Graz, zeitweise auch auf Schloß Herberstein (Steiermark).

Seit 1659 im Besitz der schles. Linie, seit 1669 Majorat, seit 1728 im Besitz der steierischen Linie der Grafen Herberstein.

Generalbevollmächtigter: Generaldirektor Dr. Schulte-Bäuminghaus in Grafenort. F 7 Grafenort.

Landwirtschaft: 4 landw. Abteilungen mit 4 Inspektoren*, 1 Brennereiverwalter*, 1 Milchkontrollbeamten*, 1 Obergärtner*.

Forstwirtschaft: 4 Forstreviere mit 4 Revierförstern*, 2 Waldwärttern. — Forstamt F 9 Grafenort.

Rechtamt: Rentmeister Woldemar Müller, Amtsvorsteher in Grafenort. F 12 Grafenort; 2 Büroassistenten, 1 Buchhalterin.

Fläche 2239,8 ha: 934,6 Acker, 156 Wiesen, 83 Weideld., 11 Wasser, 1030 Holz, 6 Park, 9 Gärten, 0,29 Baumschule, 10 Unland, Hof zc. (davon etwa 300 parzellenweise verpachtet.) — Grundst.-R.-E. 33652 M.

Gewerbliche Anlagen: Dampfbrennerei (129 000 l Kont.). Dampfmolkerei (Pächter: Reinhold Langer. F 6 Grafenort). Brettschneidemühle (Wasserbetrieb). Kalkbrennerei (Pächter: Franz Heimann). 3 Steinbrüche. Ziegelei. Eigene Schmiede u. Sattlerei.

Zuchtichtung: Schwarzb. Niederungs- und Simmenthaler Rindviehherde.
Merinofleischschafherde. Pferdety: Belgier.
Betriebsrichtung: Milchwirtschaft. Dauerweidenbetrieb. Rieselwiesen.
Die Güter sind durch Fernsprecher miteinander verbunden.

- 424. Grafenort**, Rittergüter mit Zubehör: **Schloßhof, Niederhof, Moschenhof, Wasserhof, Ratshin-
hof u. Neuhof**. P. T. F. E. St. kK. Grafenort; A. Alt Lomnitz; Ag. eK. Habelschwerdt.
- 425. Lomnitz (Alt), Mittelhof**, Rittergut. P. T. F. A. St. kK. Altlomnitz; E. Grafenort 5 km; Ag. eK. Habelschw.
- 426. Lomnitz (Alt), Niedergut**, Ritterg. P. T. F. A. St. kK. Altlomnitz; E. Grafenort 4 km; Ag. eK. Habelschwerdt.
- 427. Herrnsdorf**, Ritterg. P. T. F. kK. Ullersdorf (Kr. Glas) 2 km; E. Eifersdorf 3 km; A. St. Altwal-
tersdorf; Ag. eK. Habelschwerdt.
- 428. Langenau (Nieder)**, Ritterg. m. d. Rustikalgütern Nr. 4 u. 5. P. T. F22. Bad Langenau (Bz. Breslau); E. Bad Langenau 3 km; A. St. Ndr. Langenau; Ag. eK. kK. Habelschw.
- 429. Hohndorf**, Ritterg. P. T. F. Bad Langenau (Bz. Breslau) 5 km; E. Ag. eK. kK. Habelschwerdt 6 km; A. Nieder Langenau; St. Lichtenwalde.
- 430. Brandbusch**, Forstbez. P. T. F. A. St. Rosenthal (Kr. Habelschwerdt); E. Ebersdorf 4 km; Ag. Mittelwalde.

Anteil des Reichsgräfl. Anton von Magnis'schen Grundbesitzes, bestehend aus den Gütern Nr. 431/32.

Besitzer: Anton Reichsgraf von Magnis auf Efersdorf Kr. Neurode.
Verwaltung f. Efersdorf (Nr. 848/60). F15 Glas u. 2 Efersdorf.

- 431. Rieslingswalde**, Ritterg. m. Mittelhof, Niederhof, Freigut. u. den Forstparzellen **Glasgrund, Martinsberg u. Neuwaltersdorf**. P. F. A. St. kK. Rieslingswalde (Kr. Habelschwerdt); T. E. Ag. eK. Habelschwerdt 7 km.
Pächter (296 ha): Carl Taube, Rittergüßbef. auf Neuwaltersdorf.
Insp. *: Hof. Fahnel. — 2 Förster*.
Fläche 1171 ha: 261 Acker, 28 Wiesen, 8 Weide, 871 Holz, 1 Wasser, 2 Hof zc.
- 432. Weißbrod**, Ritterg. P. T. F. 177. E. Ag. eK. kK. Habelschwerdt 2,5, Hptbhf. 0,5 km; A. St. Wölfelsdorf.
Pächter: Willy Franke, Hauptm. d. R. a. D.
Fläche 83 ha: 70 Acker, 12 Wiesen, 1 Weide. — Grdst.-N.-E. 2005 M. Schwarzbunte Ostfriesen. Milchverkauf. Rübenbau.

Majorats herrschaft Mittelwalde,

bestehend aus den Gütern Nr. 433—435.

Besitzer: Michael Karl Reichsgraf von Althann auf Schloß Zwentendorf a. d. Donau (Deutsch-Osterr.), zeitw. auch auf Schloß Leipnitz (Mähren) u. auf Schloß Mittelwalde (Schles.) — Seit 1653 im Besitze der Reichsgräfl. von Althann'schen Linie.

Gutsverwaltung u. Rentamt [F 20 Mittelwalde (Schles.): Rentmeister* Geppert in Mittelwalde. 1 Wirtschaftsassistent, 1 Rentamtsgehilfin.

Forstverwaltung [F 91 Mittelwalde (Schles.): Forstmeister* Prause. 1 Kontrollförst. *, 4 Revierförst. *, 1 Forstassit., 1 Kanzeigehilfin, 10 Heger*.

Gesamtfläche 483 ha (dav. 822 parzellenweise u. 390 an Großpächter verpacht.). Gesamt-Grdst.-Reinertrag 40091 M.

Gewerbliche Anlagen: in Mittelwalde Kalkbrüche, Schmiede u. Stellmacherei, elektr. Licht- u. Kraftanlage, ein großer Dampf Dreschsch, Leinwandmangelbetrieb mit Wasserkraft, Schrotmühle mit Wasserkraft; in

Lauterbach Schindelschneidmühle m. Wasserbetr., in Gläsendorf Drainröhrenerzeugung; in Wölfelsdorf Dampfbrauerei (Pächter: Georg Kretschmer); Kunstgärtnerei (Pächter: Ambr. Pietsch).

Zuchtichtung: Simmenthaler Kreuzung (Dauerweiden). Stammherde des deutschen Edelschweines. Pferdezucht belg. u. Oldenb. Rasse. Brutanstalt f. Forellenzucht. Forellen-, Karpfen- u. Schleienteiche.

Betriebsrichtung: Milchwirtschaft. Rieselfwiesen.

Die Güter und Förstereien sind durch Fernsprecher miteinander verbunden.

433. Mittelwalde, selbst. Gutsbez. (Mittelwalde Schloß u. Forst, Dreihöfe, Gläsendorf Gut, Beuthenwald, Schreibendorf=Kleinholz, Herzogswalde und Schönau b. Mittelwalde). P. T. F 20. E. A. St. Ag. eK. kK. Mittelwalde (Schles.).

Fläche 1654 ha: 453 Acker, 144 Wiesen, 1048 Holz, 9 Hof zc.

Grdst.-R.-G. 12334 M

434. Schönsfeld, selbst. Gutsbz. (Schönsfeld, Gläsendorf=Forst, Thannendorf=Forst, Neundorf=Forst u. Neundorf=Gut). P. T. E. St. kK. Schönsfeld

(Grßsch. Glas); F 44. Ag. eK. Mittelwalde (Schles.); A. Lauterbach.

Fläche 2143 ha: 239 Acker, 83 Wiesen, 1802 Holz, 19 Hof zc.

Grdst.-R.-G. 13043 M

435. Wölfelsdorf, selbst. Gutsbezirk (Wölfelsdorf=Gut [Ober-, Mittel- u. Niederhof], Urniz=Gut u. Urniz=Forst). P. T. F. A. St. kK. Wölfelsdorf; E. Ag. eK. Habelschwerdt 6,5 km.

Pächter: Wilhelm Ulrich.

Fläche 1086 ha: 527 Acker, 133 Wiesen, 416 Holz, 10 Hof zc.

Grundst.-R.-G. 14 714 M

Herrschaft Schnallenstein,

bestehend aus den Gütern Nr. 436—438.

Nassau=Dranien=Niederländisches Familien=Fideikommiß.

Besitzer: Se. Kgl. Hoheit Prinz Friedrich Heinrich von Preußen auf Camenz. Bevollmächtigter: Königl. Prinzl. Generaldir. Borchert in Camenz (Nr. 229). Reviervorwarter: Königl. Prinzl. Oberförster* Hartack in Rosenthal. Forst- u. Rentkass. Rosenthal: Postsparkonto Breslau 11360.

1 Rentmstr. (Rendant)*, 1 Forstfchr., 6 Förster*, 1 Hilfsförster, 7 Waldwärter. Gesamtfläche 4376,8 ha, meist Forst.—Grundsteuer: Reinertrag 16922,40 M.

Forstamt Rosenthal. P. T. A. St. kK. Rosenthal (Kr. Habelschwerdt); E. Ebersdorf 3,9 km; F 33. Ag. eK. Mittelwalde. Umfaßt die Forstgutsbezirke:

436. Lichtenwalde, **437. Rosenthal**,

438. Wölfelsgrund.

Gewerbl. Anlagen: Sägewerk in Langen-

brück (Pächter: Wilhelm Rösner), Brauerei mit Gasthof in Rosenthal (Pächt.: Gust. Meißner), Schweizerei auf dem Großen Schneeberg (Pächter: Arth. Prasse, T. F. Glaser Schneeberg), 2 Gasthöfe in Wölfelsgrund („Zur guten Laune“ u. „Zur Forelle“, Pächt.: Mar Richter, F 18 Wölfelsgr.)

Herrschaft Seitenberg,

bestehend aus den Gütern Nr. 439—442.

Nassau=Dranien=Niederländisches Familienfideikommiß.

Besitzer: Se. Kgl. Hoheit Prinz Friedrich Heinrich von Preußen auf Camenz. Bevollmächtigter: Kgl. Prinzl. Generaldir. Borchert in Camenz (Nr. 229) Rentamt [F 9 Seitenberg (Grßsch. Glas)]: Rentamtsvorwarter Zilmann, Amtsvorsteher u. Standesbeamter; Rendant Nixdorf, 1 Bauaufseher.

Forst- u. Rentkass. Seitenberg: Postsparkonto Breslau 24178.

Gesamtfläche 8906,6 ha mit 21235,50 M. Grundsteuer-Reinertrag.

a) in eigener Verwaltung:

439. Seitenberg, Dominium. P. T. E. A. St. Seitenberg (Graffsch. Glaz); Ag. eK. Vanded; kK. Schreckendorf. Administrator: Gutsverw. Peters. Fläche 142,7 ha: 91,9 Acker, 36,2 Wiesen, 4,9 Gräserei u. Hutung, 2,5 Garten, 7,2 Hof zc. — Rindviehaufzucht.

440. Oberförsterei Seitenberg Ost. F 19 Seitenberg (Grffsch. Glaz). Revierverm.: Kgl. prinzl. Forstmeister Bachmann in Seitenberg (D.-F. Eijenhammer-Schreckendorf); 1 Rentant*, 1 Forstsekr.*, 1 Revierröfster*, 6 Förster*, 2 Hilfsförst., 4 Waldwärt.* Fläche 4789 ha.

441. Oberförsterei Seitenberg West.

F 18. Seitenberg (Grffsch. Glaz). Revierverm.: Kgl. prinzl. Oberförster Btensfeldt in Seitenberg; 1 Rentant*, 1 Sekretär*, 4 Förster*, 3 Hilfsförster, 5 Waldwärt.* Fläche 3913,8 ha.

b) verpachtet:

442. Mohrau (Alt), Borw. P. T. St. Wilhelmsthal (Kr. Habelschwerdt) 2 km; E. A. Seitenberg 3 km; Ag. eK. Vanded; kK. Schreckendorf.

Pächter: August Kapz. Fläche 34,9 ha: 25,7 Acker, 8,6 Wiesen, 0,6 Weide u. Hof zc. Grdst.-R.-E. 450 M.

c) gewerbliche Anlagen: Marmorbruch. Fischzuchtanst. Brauerei (Pächter: Heinr. Welzel F 16 Seitenb.).

II. Güter innerhalb der Gemeinde- und Gutsbezirke.

443. Habelschwerdt. P. T. E. St. kK. eK. Ag. Habelschwerdt.

Stadtgut. Besitzer: Karl Rauch. Familienbesitz seit 150 Jahren. Fl. 61,6 ha. — Grdst.-R.-E. 1950 M Schwarzb. Ostfriesen. — Gräsensaatenbau.

444. Bad Langenau [Gem. Nieder L.]. P. T. F 5. E. Bad Langenau (Bz. Bresl.); E. (Fracht) Ebersd. 3½ km; A. St. Nied. u. Ob. Langenau; eK. Ag. Habelschwerdt; kK. Ob. Langenau. Großgrundbesitz in den Gem. Nieder L., Ober L. u. Verlorenwasser.

Besitzer: Dr. jur. Fr. Hegenscheidt, Landrat a. D. in Bad Langenau. Postcheckkonto Breslau 9521.

Pächter: Proste, Ullersdorf (Kr. Glaz). Inspr.*: Wendtlandt in Ob. Langenau. Fläche 253 ha: 135 Acker, 42 Wiesen, 19,5 Weide, 1 Wasser, 53 Holz, 2,5 Park, Garten, Hof zc. Grdst.-R.-E. 4876 M. — Weidebetrieb. Schwarzb. Ostfriesenherde. Merino- u. Rambouilletzucht. Pferde- u. belg. Kreuzung. Deutsches Edelschwein.

445. Langenau (Ober). P. T. F. St. Oberlangenau (Bz. Breslau); E. Ebersdorf (Kr. Habelschw.) 2 km u. Bad Langenau ½ km; A. kK. Ebersdorf; Ag. eK. Habelschwerdt.

Freig Nr. 1. Bes.: Fr. Stumpf. — 1 Assst. Familienbes. s. etwa 200 Jahren. F 21 Langenau (Bz. Bresl.) Bad. Postcheckkonto Breslau 40154.

Fl. 113 ha. — Grdst.-R.-E. 2200 M. Rotb. Ostfriesen. Weiß. dtsh. Edelschw.

Freigut Nr. 50 (Marienhof). Besitzer: Erich Jacobsen, Fabrikbes. in Koszdin. Postcheckkonto Breslau 22932.

F 6 Langenau (Bz. Bresl.) Bad.

Verwalter: Jos. Del. Fl. 52,5 ha. — Grdst.-R.-E. 1000 M. Glaz. Gebirgsvieh. Dtsch. Edelschwein. Geflügelzucht.

Freig. Bes.: Konrad Rathmann. F 31 Langenau (Bz. Breslau) Bad. Fl. 84 ha. — Grdst.-R.-E. 1550 M. Beteil. an Flachsgenoss. Ebersdorf. Glager Gebirgsvieh, Vullenstation. Getreidebau.

446. Lauterbach. P. T. A. St. Lanterbach (Kr. Habelschwerdt); F. E. Ag. eK. Mittelwalde (Schlef.) 7 bis 8 km; kK. Schönfeld.

Freigut. Bes.: Michael Karl Reichsgraf von Althann (Nr. 433/5).

Fl. 269 ha. — Grdst.-R.-E. 1953 M. 75 ha parzellenweise verpachtet. Schloß an Major Bilke verpachtet.

447. Melling. P. T. St. kK. E. Grafenort 2 km; F Melling; A. Mtlomnitz; Ag. eK. Habelschwerdt 7 km.

Freirichtergut. Bes.: Paul Greiff. Familienbesitz seit 1836.

Postcheckkonto Breslau 51584. Fl. 59,8 ha. — Grdst.-R.-E. 1506 M. Landvieh × Ostfriesen (rotbunt). Zucht des dtsh. Edelschweins.

7. Kreis Militisch-Trachenberg.

Größe: 932,726 Quadrat-Kilometer. — Einwohner: 48 263. — Landgemeinden: 135. — Gutsbezirke: 111. — Amtsbezirke: 25. — Städte: Militisch mit 3225 Einw., Prausnitz mit 1702 Einw., Sulau mit 1197 Einw., Trachenberg mit 3372 Einwohnern. — Viehstand: 6833 Pferde, 30642 Stück Rindvieh, 3643 Schafe, 20925 Schweine, 7614 Ziegen. — Lage: im nördlichen Teile des Regierungsbezirks Breslau, grenzend an Polen. Die Güter gehören zur Oels-Militischer Fürstentums-Landschaft mit Ausschluß der zur Breslau-Brieger Fürstentums-Landschaft gehörigen Güter Altenau, Bartnig, Collande, Dambitsch, Herrschaft Freyhan, Gürkwiß, Körnitz, Kl. Kruttschen, Labshütz, Ladziza, Mislawitz, Neuschloß, Rogosawe, Herrschaft Sulan, Fürstentum Trachenberg, Wangerfinawe, Wildbahn, Wiersebenne, Zwornogoschütz u. Freigut Berghof u. Vorzenzine. — Bodenbeschaffenheit: leicht, aber ertragsfähig. Zahlreiche Teiche, in denen bedeutende Fischzucht getrieben wird, finden sich im ganzen Kreise vor. Der durchschnittliche Grundsteuer-Reinertrag beträgt pro Hektar Acker: 11,³⁶ *M.*, Wiesen: 15,²⁷ *M.*, Wald: 4,⁷⁰ *M.* Von der Gesamtfläche sind: 453,⁹⁶ qkm Acker, 248,⁰⁰ qkm Wald, 103,²⁵ qkm Wiesen. — Gewässer: der Hauptfluß ist die Wartsch, welche den Kreis in seiner ganzen Länge durchfließt, ferner die Brande, die Horle, das Polnische Wasser. — Eisenbahnen durchschneiden den Kreis im westlichen und östlichen Teile, und zwar: die Bahn Breslau—Korsenz—Posen mit den Bahnhöfen Trachenberg und Korsenz; die Oels—Gnesener Bahn mit den Bahnhöfen Krasnitz, Wirschkowitz, Militisch und Freyhan; die Sekundärbahn Trachenberg—Herrnstadt mit den Stationen: Trachenberg, Klein Vargen und den Haltepunkten Wanglewe und Rogosawe; von Osten nach Westen die Kleinbahn Trachenberg—Sulmirschütz mit den Stationen bezw. Haltepunkten Trachenberg, Hermenau, Kanterwitz, Powitzko, Przittkowitz, Schätzke, Groß Ossig, Fürstenaue, Steinerne Säule, Birnbäumel, Sulau, Prottsch, Postel, Karmine, Kasawe, Schloßvorwerk, Militisch, Althammer, Grabosnize, Bratschelhof, Gontkowitz, Tschunkawe, Mdr. Wiesenthal, Goltowe und die Abzweigung in südl. Richtung von Przittkowitz nach Prausnitz mit Dobrtowitz, Ellguth, Peterwitz und Prausnitz; die Kleinbahn Breslau—Trebütz—Prausnitz mit den Stat.: Gürkwiß und Prausnitz.

Fabrik landw. Maschinen in Trachenberg; 1 Zuckersabrik (in der Hand einer Akt.-Ges.) in Trachenberg; Maschinenfabriken in Militisch, Prausnitz und Trachenberg; Molkereien in Freyhan, Militisch, Prausnitz und Trachenberg; Dampfschneidemühlen in Karlstadt, Prausnitz, Schlabitz, Sulau, Trachenberg; Dampfmahlmühle in Bogislawitz; Mehlmühlen in Althammer-Goschütz, Bogislawitz, Collande, Eisenhammer, Hedwigsthal,

Schloß Militſch, Neſigode, Klein Peterwiß, Brausniß, Protſch, Schwiebedawe, Sulau und Trachenberg; Stärkefabriken in Hermenau und Kl. Krutſchen; Brauereien in Klein Peterwiß, Brausniß und Trachenberg; Genoffenſchaftsbrennerei in Militſch; Kartoffelflockenfabriken in Gellendorf und Militſch; Genoffenſchafts-Flachsbörranſtalt in Trachenberg; Waſſerwerke und Gaſanſtalten in Militſch und Trachenberg; Kadaver-Verwertungsanſtalt in Brausniß.

Bildungsanſtalten in Militſch und Trachenberg: Mittelschule zugleich Vorbereitungsanſtalt f. höh. Lehranſtalten, gewerbl. Fortbſch.; in Brausniß: gewerbl. Fortbſch.; in Gr. Barga, Reichau, Donkawe, Heinrichsdorf, Neudorf-Sulau, Dilsche, Podasch, Sulau, Wildbahn: ländl. Fortbildungſchulen.

Kreisstadt Militſch (Bz. Breslau).

Landgericht: Delſ. Amtsgerichte: Militſch, Brausniß, Trachenberg.

Landrat [F1]: **Sperling.**

Kreisſekretär: **Schimkat.**

Kreisauſchußſekretär: **Labiſte.**

Kreiskaſſe: Rentm. **Krauſe**, Rechnungsrat.

Kreisſpar- u. Kreisſommunalkaſſenrendant: **Neuſaft.**

Kreisarzt [F40]: Dr. **Dörſchlag.**

Kreistierarzt [F56]: Dr. **John** in Militſch.

Kataſter-Kontrollleur: **Gulufſche.**

Kreisſchulrat: **Hoffmann.**

Hochbauamt in Breslau.

Kreisbaumeiſter: **Wirtinez.**

KreisHochbauamt: **Biol**, Stadtbaum. a. D.

Gewerbeauſſichtsamt in Delſ.

Finanzamt [F121]: **Knoll**, Oberſteuerinſp.

Kulturamt in Breslau.

I. Selbſtändige Gutsbezirke.

448. Altenau, Ritterg. P. E. Freyhau 6 km; T. F. A. St. Altenau; Ag. eK. kK. E. Militſch 8 km.

Befizer: **Georg Lehmann**, Hauptm. a. D. auf Bogiſlawiß.

Fläche 156 ha: 137 Acker, 9 Wiefen (dao. 3 Kieſelw.), 7 Holz, 2 Park u. Garten, 1 Hof zc.

Grdſt.-N.-G. 1685 M. — Gründung.

449. Althammer-Goſchütz, Ritterg.

(zur Fr. Standesherrſchaft Goſchütz gehörig). P. T. eK. kK. Goſchütz (Kr. Großwarteuberg) 3,5 km; F4 Bruſtawe; E. Frauenwaldau 5 km; A. St. Bruſtawe; Ag. Militſch.

Befizer: **Heinrich Graf von Reichenbach-Goſchütz**, Freier Standesherr auf Goſchütz (Nr. 1744/57).

Pächter: **Rob. Voebner** in Goſchütz-Neudorf (Nr. 1754), teilw. i. Parz. verp.

Fläche 295,3 ha: 217,3 Acker, 35 Wiefen, 6 Weide, 3 Holz, 32 Waſſer, 2 Hof zc. — Grdſt.-N.-G. 2855 M.

450. Bogiſlawiç, Coſchine u. Radels-

dorf, Rittergüter m. Borw. **Com-**

lowe. P.T.F1.E. eK. kK. Freyhau

4 km; A. St. Altenau; Ag. Militſch.

Bef.: **Georg Lehmann**, Hauptm. a. D.

1 Inſp.*; 1 Rentmſtr.*; 2 Rechnungsf.

1 Brenn.-Bw.*; 1 Ziegelmeiſt.*; 1 Müſt.

Fl. 565 ha: 444 Acker, 52 Wiefen, 50 Holz,

5 Waſſer, 5 Park u. Gärten, 9 Hof zc.

Grdſt.-N.-G. 7557 M. — Dampfziegelei.

Dampfwaſchinenmühle. Spiritusbren-

nerlei. Dampfmoſkerei. Kartoffel-

trocknung. — Schweinezucht: Vor-

ſhire. Fiſchzucht (Karpfen).

451. Bruſtawe, Allodialg. m. **Neu-**

vorwerk u. Eiſenhammer. P.T.F1

(Gut) u. 2 (Schloß). A. St. eK. Bru-

ſtawe; E. Frauenwaldau u. Kraſch-

niß je 7 km; Ag. Militſch; kK.

Ob. Frauenwaldau.

Bef.: **Bernhard Graf zu Stolberg-**

Stolberg, Rittmſtr. vorm. a. l. s. der

Armee. — Familienbeſitz ſeit 1865.

- Insp.*: Victor Goldemund. - 1 Assist., 1 Rechnungsf., 1 Först*, 1 Gärtner*.
 Fläche 1647,8 ha: 447,3 Acker, 124 Wiesen, 102 Weide, 621 Holz, 275 Teiche, 7,5 Park u. Garten, 71 Hof, Wege u.
 Grundst.-N.-G. 11374 *M.* - Ziegelei.
 Rindviehz.: rote Ostfriesen (Zuchtbullen und Kalben zum Verkauf). - Fischzucht: Karpfen u. Schlei.
- 452. Dambitsch**, Ritterg. P. T. F 10. Klnb. Ag. eK. kK. Braunsitz (Bz. Breslau) 3 km; E. Gellendorf = Stroppen 6,5 km; A. St. Gürkwitz. Bes.: Willy Zebler, Maj. a. D. - 1 Insp. Fläche 279 ha: 220 Acker, 22 Wiesen, 22 Holz, 10 Weide, 0,4 Wasser, 4,6 Park, Garten, Hof u. 12 ha Siedelungsland verpachtet. Grundst.-N.-G. 3330 *M.* Schwarzb. Niederungsvieh. - Rübenbau.
- 453. Donnerswalde**, Oberförsterei Die Flächen sind an die Oberförstereien **Rath. Hammer** (1553) u. **Kuhbrück** (1563) aufgeteilt.
- 454. Gollkowe**, Ritterg. P. T. F 11. eK. Gontkowitz 7,5 km; Klnb. Nieder Wiesenhal 3 km; A. St. Wiesenhal; Ag. Militisch; kK. Strebitzko. Besitzer: Ernst von Seydebrand und der Ensa, Dr. jur., Landrat a. D. u. auf Kl.-Schunkawe. Gutsverw.: Adler. Fläche 164 ha: 112 Acker, 31 Wiesen, 16 Holz, 1 Park, 4 Hof u. Grundst.-N.-G. 1239 *M.* - Rote Ostfriesen.
- 455. Gürkwitz**, Ritterg. (zum Majorat **Roschndwe** [Nr. 1529] gehörig). P. T. F 20. eK. kK. Ag. Braunsitz (Bz. Breslau) 1 km; E. A. St. Gürkwitz. Besitzerin: Frau Helene Körner, geb. von Salisch, in Weimar. Familienbesitz seit 1871; steht z. Z. unter landschaftl. Sequestration. Kurator: Ministerialrat a. D., Geheimrat von Grolman, Landesältester auf Zwornogoschütz (Nr. 477). Pächter: Victor Schlesinger auf Klein Krutchen. Inspektor*: Scholz. Fläche 199 ha: 178 Acker, 12 Wiesen, 4 Holz, 5 Hof u. Grundst.-N.-G. 2458 *M.* Gründüngung. Kartoffelbau.
- 456. Guhre**, Ritterg. P. T. F 2. E. eK. Freyhan 4 km; A. St. kK. Strebitzko; Ag. Militisch. Besitzer: Josef Janicki. Fläche 363 ha: 272 Acker, 30 Wiesen (dav. 15 Rieseln.), 36 Holz, 1,5 Wasser, 8 Weide, 2 Park, 1,5 Gärten, 12 Gräben, Hof u. 28 ha Siedelungsland verp. Grundst.-N.-G. 3084 *M.* Schwarzb. Niederungsvieh. Große Schweinezucht mit Mast: veredelte Landschweine. Unerkannte Kartoffeljaatgutwirtsch.
- 457. Jawor**, Ritterg. P. T. F 12. E. eK. kK. Freyhan 4 km; A. St. Strebitzko; Ag. Militisch. Besitzer: Paul Kampe. Fläche 112 ha: 93 Acker, 9 Wiesen, 5 Weideland, 0,5 Wasser, 3 Holz, 0,5 Park, 0,5 Gart., 0,5 Hof u. Grundst.-N.-G. 1128 *M.* Oldenburg. Rindvieh. Zucht des vered. Landschweines. Bullen- u. Eberverk. Rebhuhnfarbene Pühner (Staliener). Bienezucht.
- 458. Karmine**, Ritterg. P. T. Klnb. Postel (Bz. Breslau) 1 km; F. Ag. eK. kK. Militisch 7 km; A. Prottsch; St. Melochwitz. Besitzer: Rudolf von Salisch, Königl. Oberförst. a. D. auf Postel (Nr. 465). Verwalter*: Mierzwa. Fläche 134,3 ha: 109,3 Acker, 20 Wiesen, 3 Holz, 1 Weide, 1 Hof. Grundst.-N.-G. 1551 *M.* Rote Ostfriesen, Bullenverkauf.
- 459. Körnitz**, Ritterg. P. T. F 35. Ag. eK. kK. Trachenberg (Schles.) 6 km; E. Kl. Barga 1,5 km; A. Weichau; St. Schmiegröde. Besitzer: Heinrich Zigel, Landesältester. 1 Assist. - Postschekf. Breslau 21031. Fläche 165,5 ha: 131 Acker, 20 Wiesen, 5 Korbweid., 1,5 Park u. Garten, 8 Hof, Gräben, Wege u. Grundst.-N.-G. 3360 *M.* - Schwarzb. Ostfriesenstammherde. Großes deutsches Edelschwein. Zuckerrüben, Weizen- und Flachsbaum, Brauereiste. Gründüngung. Beteil. an Molkerei und Flachsgehoff. Trachenberg, Kartoffelfloekenfabrik Gellendorf und Kadaververwertungsgehoff. Trebnitz-Militisch.
- 460. Kraschnitz**, Fideikommissherrschafft besteh. a. den Ritterg. **Kraschnitz**, **Dammer**, **Hammer** mit **Politz** u. **Rustikalbes.** P. T. E. A. St. Kraschnitz,

- Whj. 2 km; F 39. Ag. kK. Militſch (Bz. Breslau); eK. Wirschlowitz. Bes.: Leopold Graf von der Neffe von Bolmerstein, Rittmstr. a. D., Ehren-Landschaftsdirektor. Familienbeſitz ſeit 1845. Inſp.*: Paul Gerſtman. — 2 Aſſiſt. Gemeiſt.*: Karl Günther; 2 Leichw.* 1 Hilfsjäger, 1 Waldwärter*.
- Fläche 1710 ha: 520 Acker, 139 Wiefen, 400 Holz, 620 Waſſer, 31 Hof 2c. Grdſt.-N.-E. 13 220 M. — Waſſermühle. Pferdezuſt. Rindviehzuſt. Oldenburg. Schweinezuſt. Bedeutende Fiſchzuſt.
- 461. Krutſchen (Klein),** Ritterg. P. T. E. (Fracht). F 3. Ag. eK. kK. Präuſ-nitz (Bz. Breslau) 1 km; E. (Perſ.) Obernig 10 km; A. St. Gürhoiz. Beſizer: Victor Schlefinger. Familienbeſitz ſeit 1869. Poſtſcheckkonto Breslau 1641. Inſpektor*: Beyer. Fläche 185 ha: 156 Acker, 22 Wiefen, 2 Waſſer, 5 Gärten, Hof 2c. Grdſt.-N.-E. 2112 M. — Stärkefabrif. Schwab. Niederungsvieh. — Kartoffelbau.
- 462. Labſchütz,** Ritterg. m. Schäferei u. 2 Ruſtikalſt. (bildet mit Nr. 1600 ein Familienfideikommiß). P. Barga (Schlef.) 5 km; F 14 Stroppen (Kr. Trebnitz, Schl.); E. Gellendorf-Stroppen 6,5 und Klein Barga 2,5 km; A. Weichau; St. eK. kK. Gr. Barga; T. Ag. Trachenberg 7 km. Bes.: Georg von Luſke, Rittmstr. a. D., Landesälte. Familienbeſitz ſeit 1871. Rentmeiſter*: Hermann Vinder. Inſpektor: Hallwig. Förſter wie in Raſchewitz (Nr. 600). Fläche 565 ha: 397 Acker, 33 Wiefen, 103 Holz, 32 Park, Garten, Hof 2c. Grdſt.-N.-E. 6075 M.
- 463. Lindental,** Ritterg. P. E. Freyhan 7 km; T. F 8. eK. Gontkowitz 4 km; Klnb. Tſchunkawe 3 km; A. St. kK. Strebigko; Ag. Militſch. Beſizer: Juſtus. Fläche 68,4 ha: 52,3 Acker, 12,1 Wiefen, 2,5 Holz, 0,5 Park, 0,5 Garten, 0,5 Hof 2c. Grdſt.-N.-E. 779 M. Dſtfrieſen-Edelſchweine. — Kartoffelbau.
- 464. Pinfotſchine,** Ritterg. P. Sulau 8 km; A. St. Steffiſ; T. F. E. eK. kK. Ag. Militſch (Bz. Bresl.) 7,5 km.
- Unter Zwangsverwaltung. Fläche 141 ha: 76 Acker, 20 Wiefen, 1 Weide, 0,5 Waſſer, 27 Wald, 3 Park u. Garten, 12 Wege, 1,5 Hof 2c. Grdſt.-N.-E. 900 M.
- 465. Poſtel,** Ritterg. mit 142 ha Forſt in Protſch. P. T. Klnb. Poſtel (Bz. Breslau); F 86. Ag. eK. kK. Militſch (Bz. Breslau) 8 km; A. Protſch; St. Melochwitz; ev. Privatfirchei. Poſtel. Bes.: Rudolf von Salifch, Kgl. Oberförſter a. D. Förſter*: Wöhlbier. Fläche 1048,7 ha: 155 Acker, 50,6 Wiefen, 809 Holzungen, 1,7 Hof, 32,4 Wege, Gewäſſer 2c. — Grdſt.-N.-E. 6017 M. Baumſchulen.
- 466. Protſch,** Ritterg. P. (ev. Fil.-K.) Poſtel (Bz. Breslau) 2 km; A. Klnb. Protſch; Ag. E. T. F 25. eK. kK. Militſch (Bz. Breslau) 8 km; St. Melochwitz. Beſizer: Anton Reumann. Oberinſp.*: R. Maſke, Oberlt. a. D. 2 Aſſiſt., 1 Ziegelmeiſter*, 1 Brennerei-vern.*, 1 Gärtner*, 1 Förſter. Fläche 803 ha: 280 Acker, 68 Wiefen, 431 Wald, 6 Weideland, 3 Waſſer, 1,5 Park, 2 Gärten, 11,5 Hof 2c. Grdſt.-N.-E. 4476 M. — Kieſelwiefen. Brennerei, Dampf-mühle, Dampfzieg. mit Ringofenbetrieb. Dampfſpinn. Zuſt. des dſch. Edelſchweines.
- 467. Rogoſawe,** Ritterg. P. T. F 3 Barga (Schlef.) 0,1 km; E. Rogoſawe; A. Weichau; Ag. Trachenberg; St. eK. kK. Gr. Barga. Beſizer: Alexander Müller. — 1 Berw. Familienbeſitz ſeit 1872. Fläche 156 ha: 123 Acker, 17 Kieſelwiefen, 5 Holz, 3 Park, Gart., 5 Hof 2c. Grundſt.-N.-E. 2850 M. Oldenb. Stammzuſt. Herde, Schweinezuſt. Zuſt. Viehverkauf.
- 468. Schwiebedawe,** Fideikommiß (ſeit 1832). P. T. eK. Wirschlowitz 2,5 km; E. Kraſchnitz u. Wirschlowitz je 5 km; A. Zwornogojchütz; St. Melochwitz; F 18. Ag. kK. Militſch (Bz. Bresl.). Bes.: Hans-Heinrich Frhr. von Wechmar, Majoratsherr auf Jeditz (Nr. 1381). Pächter: Oſcar Reimann. 1 Inſpektor*. 1 Förſter*.

Fläche 448,6 ha: 200 Acker, 30 Wiesen, 188 Holz, 10,7 Weidenld., 1,5 Wasser, 3,8 Garten, 14,6 Hof zc.

Grundst.-N.-G. 3759 *M.*

Wassermahlmühle (verp.). — Beteil. an Brennerei u. Molkerei in Militsch u. Zuckerfabr. in Bernstadt. — Schwarzb. Dstfriesen, Bullenverkauf. Merinofleisch chafe. Oldenb. u. belg. Pferdez. Schweinezucht. Fischzucht. — Körner- u. Hackfruchtbau. Gründüngung.

469. Strebitzko, Ritterg. m. Vorwerken Nieder Strebitzko u. Semeinow.

P. T. F. 4. eK. E. Freyhau 4 km; A. St. kK. Strebitzko; Ag. Militsch.

Besitzer: verw. Frau Maria Schade, geb. Feintel.

Bevölk.: R. Füttner, Domänenpächter in Wallendorf (Nr. 672).

Administrator: Fritz Schade.

1 Insp.ektor*, 2 Assistent, 1 Förster*.

Fläche 834,8 ha: 505,5 Acker, 63 Wiesen, 234,3 Holz, 19,5 Wasser, 12,5 Park, Hof zc.

Grundst.-N.-G. 6849 *M.*

Elektr. Licht- und Kraftanlage.

Kartoffelstrodng; Dampfziegelei m. Feldofen; Dampfmoikerei (verp. an Schuster in Freyhau). — Rindviehzucht Pferdezucht. Schweinezucht. Fischzucht (Karpfen). — Zuckerrübenbau.

470. Tschunkawe (Groß), Fideikommiß (seit 1832). P.T.F.1. eK. Gontkowitz 2 km; E. Tschunkawe; A. St. Wiesen- thal; Ag. Militsch; kK. Strebitzko.

Bes.: Hans-Heinr. Frhr. von Wechmar, Majoratsherr auf Jeditz (Nr. 1381).

1 Förster*.

Pächter: Otto Viedelt, Oberst. a. D.

Fläche 466,9 ha: 277,5 Acker, 57 Wief., 111 Holz, 4,5 Weideld., 3,7 Garten, 13,2 Hof zc. — Grdst.-N.-G. 4485 *M.*

471. Tschunkawe (Klein), Ritterg. P. T.F.4. eK. Gontkowitz 3,5 km; Klnb. Tschunkawe 2 km; E. Freyhau 8 km; A. St. Wiesen- thal; Ag. Mi- litsch; kK. Strebitzko.

Bes.: Dr. jur. Ernst von Seydebrand u. der Lasa, Landrat a. D.

Insp.: Leuschner in Ndr. Wiesen- thal.

Fläche 262 ha: 198 Acker, 27 Wiesen, 24 Holz, 1 Weide, 10 Park, 2 Hof zc.

Grdst.-N.-G. 2424 *M.* — Rote Dstfriesen.

Tworimirke (Ob.) jetzt Lindental.

472. Wangerfinawe, Ritterg. P.T. Klnb. (Fracht). A. St. eK. kK. Sulau

3 km; F.42. Ag. E (Pers.). Militsch (Bz. Breslau) 9 km.

Bes.: Bernhard von Martih. — 2 Assistent.

Fläche 188 ha: 157,6 Acker, 15,3 Wiesen, 4,4 Weide, 0,6 Wasser, 2,5 Riesel- wiesen, 1,1 Park, 1 Garten, 5,5 Hof zc.

Grdst.-N.-G. 2125 *M.* — Brennerei. Dstfries. Rindvieh. — Getr.-u. Kartoffelb.

473. Wensewitz, Ritterg. P. T. E. eK. kK. Freyhau 4 km; A. St. Stre- bitzko; Ag. Militsch.

Besitzer: Karl Bartenstein.

Fläche 119,4 ha: 55 Acker, 14,4 Wiesen, 5,2 Weide, 38,2 Holz, 1,3 Wasser, 4,4 Hof zc. — Grundst.-N.-G. 825 *M.*

Weide- u. Saatgutwirtschaft.

474. Wiersebenne, Ritterg. (Anteil der Herrsch. Glumbowitz (Nr. Wohlau).

P. T. F. B. Vargen (Schles.) 2 km; E. Tschepline 1 km; A. Weichau; St. eK. kK. Gr. Vargen; Ag. Trachenberg.

Besitzer: Friedr. Graf von Pourtalès, Excellenz auf Glumbowitz (Nr. 1863).

Fläche 30 ha: 12 Acker, 10 Wiesen, 6 Holz, 2 Hof, Wege zc.

Grundst.-N.-G. 608 *M.*

475. Wiesen- thal (Nieder), Ritterg. m. Bw. Steingrund. P.T.F.3. eK. Gont- kowitz 3 km; Klnb. Ndr. Wiesen- thal; E. Freyhau 11 km; A. St. Wiesen- thal; Ag. Militsch; kK. Strebitzko.

Besitzer: Dr. jur. Ernst von Seyde- brand u. der Lasa, Landrat a. D. zc. auf Kl. Tschunkawe.

Insp.ektor: Leuschner.

Fläche 446 ha: 302 Acker, 37 Wiesen, 87 Holz, 1 Wasser, 19 Hof, Wege zc.

Grundst.-N.-G. 4239 *M.* — Spiritus- brennerei. — Rote Dstfriesen.

476. Wiesen- thal (Ober), Ritterg. P.T. F.10. eK. Gontkowitz 5 km; Klnb. Ndr. Wiesen- thal 2 km; E. Freyhau 9 km; A. St. Wiesen- thal; Ag. Militsch; kK. Strebitzko.

Bes.: C. Schrape, Landesältester. Familienbesitz seit 1899.

Fläche 309,7 ha: 242 Acker, 15 Wiesen, 40 Holz, 4 Park, 1,3 Gärten, 7,4 Hof zc.

Grdst.-N.-G. 2310 *M.* Angeschl. der Militscher Kartoffelstrodngsgesellsch. u. d. Militscher Gen.-Molkerei. Eig. elektr. Anlage. — Schwarzw. Dstfriesen.

477. Zwornogoschitz, Ritterg. P. T. E.
eK. Wirschkowiz 1,5, Bf. 3,7 km; A.
Zwornogoschitz; St. Melochwitz; Ag.
F 12. kK. Militsch (Bz. Breslau).
Besitzer: Siegfried von Grolman,
Ministerialrat a. D., Geh. Regierungsrat,
Landesältester.

Bevollm.: Admin.* Herm. Freitag.
Fläche 258,7 ha: 156 Acker, 32 Wiesen,
59 Holz, 2,3 Wasser, 8,8 Park, Garten,
Obstgärten, Hof etc.
Grdst.-R.-G. 2205 M. — Beteiligung an
Zuckerf. Bernstadt. Genoss.-Brennerei
Militsch, Genoss.-Molkerei Militsch u.
Flachsbaugenossenschaft Trachenberg.

Freie Minderstandes- und Fideikommißherrschaft Freyhan,

bestehend aus den Gütern Nr. 478—482.

Besitzerin: vw. Alexandra Gräfin von Pückler und Blankensee, geb. Freiin
von Fircks, in Breslau 18, Arndtstr. 11.

Bevollm.: Friedrich Wilhelm Graf von Pückler Frhr. von Groditz,
Regierungsassessor a. D., in Freyhan. — F 5 Freyhan.

Güterdirektor*: Anton Meyer. — 1 Rentmeister*, 3 Wirtschaftsinpektoren*,
2 Assistenten, 1 Brennereiverw.*, 1 Ziegelmstr.*, 2 Revierförster*, 1 Forst-
aufseher*, 1 Reviergehilfe, 1 Gärtner*.

Gesamtfläche 2794,4 ha: 1127,3 Acker (davon 119 ha in Parz. verpachtet),
241,6 Wiesen, 25,8 Weide, 58,4 Wasser, 1205,2 Holz, 18,1 Park u. Garten
0,8 Baumschulen, 117,2 Hof, Gräben, Wege etc.

Gesamt-Grdst.-Reinertrag 22 525 M.

478. Breschine-Freyhan, Ritterg. P. T.
F 20. E. A. St. eK. kK. Freyhan
6 km; Ag. Militsch.

Inspektor*: Jäckel.

Jungviehzucht. — Leichwirtschaft.

479. Freyhan, Ritterg. m. d. Forsthsrn.
Holgas u. Thiergarten. P. T. F 5
(Schloß u. Dom.) u. 21 (Fhs. Thier-
garten). E. A. St. eK. kK. Frey-
han; Ag. Militsch.

Brennerei. Ziegelei. Molkerei (verp.).
Rote Ostriesenherde, Schweinezucht.

480. Ruschwitz, Ritterg. P. T. F 19. E. A. St.
eK. kK. Freyhan 3 km; Ag. Militsch.

Inspektor*: Tomeczek. — 1 Assst.
Oldenb. Viehherde, engl. Fleischschafe,
Schweinezucht. — Starter Hackfrucht-
und Rotkleebau.

481. Neuworwerk m. Bilawen, Per-
tinenzgut (wird von Breschine aus
als Vorwerk mit bewirtschaftet). P.
T. F. E. A. St. eK. kK. Freyhan 6 km;
Freyhan Ag. Militsch.

482. Njast (Semcinow), Pertinenzgut.
P. T. F 28. E. A. St. eK. kK.
5 km; Ag. Militsch.

Inspektor*: Zobel.
Mästung. Engl. Fleischschafe. — Flachsbaubau.

Freie Standesherrschaft Militsch,

bestehend aus den Gütern Nr. 483/4, 487/8, 490/1, 494, 496/99.

Fideikommiß Militsch älterer Stiftung,

bestehend aus den Gütern Nr. 485/6, 489, 492, 500.

Modialbesitz,

bestehend aus den Gütern Nr. 493 u. 495.

Besitzer: Joachim Carl Graf von Malsan Frhr. zu Wartenberg und Penzlin
auf Militsch, unter Vormundschaft der Mutter Gräfin Elisabeth von
Malsan, geb. Gräfin von der Schulenburg.

Generaldirektor in Militsch (Schloß) von Heemskerck.
Freistandesherrliches Rentamt: F 2 u. 96 Militsch (Bz. Breslau).

Güterdirektor: Cont.

Forstverwaltg.: Oberförster* Reß [F 20], Leichverwalter Galinsky in Militsch
[F 45], je 1 Förster* in Birnbäumel, Gugelwitz, Gontkowitz, Joachims-
hammer, Kasawe, Melochwitz-Wallkawe, Schlabotschine-Grebline, Schwentro-
schine und Steffitz.

Gesamtfläche 11 255,6 ha. — Gesamt-Grdst.-Reinertrag 85 475 M.

- 483. Birnbäumel**, Pertinenzzgut. P. T. Sulau 2 km; E. Birnbäumel; A. St. Ag. eK. kK. Militisch 7 km. Fläche 491 ha: 8 Acker, 478 Holz, 5 Hof zc. — Grdst.-R.-G. 2301 M.
- 484. Bratschelhof**, Ritterg. P. eK. Gontkowitz 4 km; E. Bratschelhof; T. Ag. kK. Militisch 14 km; A. St. Joachimshammer. In Parzellen verpachtet. Fläche 327 ha: 67 Acker u. Wiesen, 224 Teiche, 16 Weidb., 20 Hof zc. Grundst.-R.-G. 3021 M.
- 485. Breslawitz**, Ritterg. P. T. Sulmirschütz 4 km; E. A. St. eK. Gontkowitz 3 km; Ag. Militisch; kK. Strebitzko. Inspektor: Gröndler. Fläche 648 ha: 210 Acker, 78 Wiesen 10 Weidb., 210 Holz, 99 Teiche, 41 Hof, Unland, Wege zc. Grdst.-R.-G. 5433 M. — Kartoffelbau. Gründüngung. Rieselwiesen.
- 486. Gontkowitz**, Ritterg. m. Schäfereivornv. P. T. F 2 (Dom.) u. 6 (Forsterei). Klnb. A. St. eK. Gontkowitz; Ag. Militisch; kK. Strebitzko. 1 Insp., 1 Assst., 1 Brennereivornv.*. Fläche 758 ha: 240 Acker, 99 Wiesen, 12 Weidb., 211 Holz, 165 Wasser, 32 Garten, Hof, Wege, Unland. Grundst.-R.-G. 7444 M. Stegelei. Brennerei. — Stammerde des schwarzw. Niederungsviehes. Merinofleischschafherde. — Kartoffelbau.
- 487. Grabofnitz**, Ritterg. P. T. Kraschnitz 7 km; E. Grabofnitz; A. St. Schlaß; Ag. eK. kK. Militisch. In Parzellen verpachtet. Fläche 957 ha: 121 Acker, 13 Wiesen, 41 Holz, 740 Teiche, 42 Wege, Hof zc. Grundst.-R.-G. 7737 M.
- 488. Grebline**, Ritterg. m. Waldbw. P. T. E. Freyh. 7 km; A. St. Steffitz; F 69. Ag. eK. kK. Militisch (Bz. Breslan). Inspektor: v. Steuben. — 1 Assst. Fläche 558 ha: 199 Acker, 51 Wiesen, 38 Weideland, 176 Holz, 57 Teiche, 36 Hof, Wege zc. Grdst.-R.-G. 5094 M. — Wassermühle.
- 489. Gugelwitz**, Ritterg. P. T. F 30. E. Ag. eK. kK. Militisch (Bz. Breslan) 4 km; A. St. Steffitz. Verwalter: Pietsch. Fläche 910,5 ha: 208 Acker, 56 Wiesen, 14 Weidb., 561 Holz, 24 Wasser, 47,5 Hof, Wege zc. — Grdst.-R.-G. 7176 M. Schlei. Rotviehtammherde. Schweinez.
- 490. Joachimshammer**, Ritterg. P. F 7. eK. E. Gontkowitz 3 km; T. Ag. kK. Militisch 14 km; A. St. Joachimshammer. In Parzellen verpachtet. Fläche 849 ha: 80 Acker, 45 Wiesen, 30 Weidb., 242 Holz, 403 Teiche, 49 Hof, Wege zc. — Grdst.-R.-G. 5116 M.
- 491. Rasawe**, Pertinenzzg. P. T. A. St. eK. kK. Ag. Militisch (Bz. Breslan) 4 km; E. Rasawe. In Parzellen verpachtet. Fläche 653 ha: 36,3 Wiesen, 13,7 Weidenu. Sdland, 532,8 Holz, 28,8 Teiche, 41,4 öffentl. Wege, Gewässer, Hof zc., ferner 17 ha Unland (Acker). Grundst.-R.-G. 3453 M.
- 492. Rintawe**, Ritterg. P. T. A. St. eK. Gontkowitz; Ag. E. Militisch 19 km; Klnb. Ndr. Wiesenhal 2 km; kK. Strebitzko. Inspektor: Kramer. Fläche 433 ha: 154 Acker, 17 Wiesen, 3 Weidb., 219 Holz, 40 Hof zc. Grundst.-R.-G. 2907 M. — Kartoffelbau.
- 493. Melochwitz**, Ritterg. m. Schäferei, vornv. P. T. E. F. eK. kK. Ag. Militisch (Bz. Breslan) 4, Bhf. 5,5 km; Klnb. Schloßvornv. 3 km; A. Zwornogoschütz; St. Melochwitz. Acker teilweise in Parz. verpachtet. Fläche 481 ha: 86 Acker, 40 Wiesen, 11 Weidb., 309 Holz, 24 Hof zc. Grundst.-R.-G. 2766 M.
- 494. Militisch** (Schloßvornvorkl.), Ritterg. mit Vornv. Lubel. P. T. F 65. A. St. eK. kK. Ag. E. Militisch (Bz. Bresl.), Bhf. 3 km. Oberinsp.*: Borchardt. — 1 Assst. Fläche 488 ha: 190 Acker, 79 Wiesen, 21 Weidb., 165 Holz, 6 Teiche, 7 Hof, Wege zc. — Grdst.-R.-G. 4413 M. Molkerei. Motorpflug. Schl. Rotviehtammherde. — Rieselwiesen.
- 495. Miskawitz**, Ritterg. m. Schäferei. P. T. F 10. E. St. eK. kK. Sulau 2 km; A. Ag. Militisch 7 km. Pächter: Herm. Heilborn.

Fläche 316 ha: 176 Acker, 68 Wiesen,
1 Weideld., 46 Holz, 25 Hof zc.
Grundst.-N.-E. 2883 M.

496. Schlabiß m. Althammer, Ritterg.
P. T. F 65. E. Ag. eK. kK. Militisch
(Bz. Breslau) 2 km; A. St. Schlabiß.
Oberinsp.*: Borcherdt in Militisch.
Fläche 473 ha: 166 Acker, 181 Wiesen,
11 Weideld., 34 Holz, 27 Wasser, 54 Hof.
Wege zc. — Grdst.-N.-E. 3966 M.
Dpffägwerk. F 46 Militisch (Bz. Breslau).
Weidewirtschaft. Schweinemast.

497. Schlabotschine, Ritterg. m. Borw.
Antoinettenruh. P. T. E. F 10.
Freyhan 6 km; A. St. Steffiß;
Ag. eK. kK. Militisch.

Insp.: Vollerthun. — 1 Hofverw.
Fläche 1160 ha: 332 Acker, 219 Wiesen,
67 Weideld., 345 Holz, 127 Wasser,
70 Hof, öff. Wege, Gewässer.

Grundst.-N.-E. 9948 M.

498. Schwentroschine, Ritterg. m. Gestüt
Conte. P. T. F 94 (Schwentr.) und
129 (Conte). E. A. St. Ag. eK. kK.

Militisch (Bz. Breslau) 4 km.

1 Assistent. — Gestüt Conte wird von
Steffiß aus bewirtschaft.

Fläche 713 ha: 188 Acker, 75 Wiesen,
12 Weideld., 420 Holz, 3 Teiche, 1 Hof,
14 öff. Wege zc.
Grundst.-N.-E. 3738 M.

499. Steffiß, Ritterg. P. T. F 74. E.
Ag. eK. kK. Militisch (Bz. Breslau)
4 km; A. St. Steffiß.

Insp.: Koska. — 1 Assistent.

Fläche 744 ha: 178 Acker, 53 Wiesen,
6 Weideland, 491 Holz, 20 Teiche,
16 Hof, Wege zc.

Grdst.-N.-E. 6021 M. — Ziegelei.
Schwarzb. Niederungsvieh, Stamm-
herde. — Rieselwiesen. — Dampfflug.

500. Walltawe m. Rabelke, Ritterg.
P. T. F. E. A. St. Ag. eK. kK. Mi-
litsch (Bz. Breslau) 4 km.

Pächter: Feierabend u. Reim.

Fläche 296 ha: 110 Acker, 4 Wiesen,
3 Weideland, 164 Holz, 4 Teiche,
11 Hof zc.

Grundst.-N.-E. 2064 M.

Freie Minderstandes- und Fideikommißherrschaft Neuschloß,

bestehend aus den Gütern Nr. 501—513.

Besitzer: Hans Heinrich XVI. Reichsgraf von Hochberg, Fhr. zu Fürstenstein,
Mittmstr. a. D., Landesätt. auf Schloß Wirschowitz. (S. auch Nr. 1912/17).
Generaldirektion [F 32a Militisch (Bz. Breslau)]: Landrat a. D. Schulte-
Guthaus, Generalbevollmächtigter für die Herrschaften Neuschloß und
Rohnstock in Wirschowitz.

Rentamt [F 32 Militisch (Bz. Breslau) u. 3a Kraschnitz]: Rentmeister*
Nordheimer in Wirschowitz. — 2 Rentamtsassistenten.

Forstamt [F 32c Militisch (Bz. Breslau) u. Kraschnitz 3 b]: Forstmeister*
Schulz in Wirschowitz. — Forstfchr. Lindenzweig, 6 Förster*, 3 Waldw.*

Wirtschaftsamt [F 32d Militisch (Bz. Breslau) u. 3 Kraschnitz]: Oberinspektor
Pittmann in Wirschowitz. 2 Rechnungsf., 1 Oekonomiebeamt., 3 Assistenten,
1 Ziegelmeister.

Teichverwaltung [F 91 Militisch (Bz. Breslau)]: Teichverwalter* Galinskiy
in Adelheidsdorf (Nr. 508). — 4 Teichwärter*.

Gesamtfläche 7025,6 ha. — Gesamt-Grdst.-Reinertrag 47 767 M.

501. Altenau, Wiefengut (Teilstück d.
Gutsbez. Altenau). T. F. E. P. kK.
Ag. Militisch (Bz. Breslau) 8 km; A.
St. Neuschloß; eK. Wirschowitz.
Fl. 39 ha. — Grdst.-N.-E. 586 M.
Weideoppeln.

502. Duchawe, Pertinenzgut mit Ru-
stikalstelle. P. T. F 82. kK. Ag. E.
Militisch (Bz. Bresl.) 3, Bhsf. 2 km;
A. St. eK. Wirschowitz.

Pächter: S. Galinskiy in Tschotshwitz.
1 Inspektor.

Fläche 217 ha: 162 Acker, 20 Wiesen,
5 Weideld., 23 Holz, 7 Hof zc.
Grdst.-N.-E. 1959 M. — Gründüngung.

503. Goidinowe, Pertinenz-Forstgut
m. 2 Rustikalst. P. T. F 17. E. Ag.
eK. kK. Militisch (Bz. Breslau) 7,
Bhsf. 8 km; A. St. Neuschloß.

Förster*: Schulz I.

Fl. 763 ha: 2 Acker, 738 Holz, 8 Wasser,
15 Hof zc. — Grundst.-N.-E. 3510 M.

504. Hedwigsthal, Ritterg. m. 7 Ru-
stikalstell. P. T. A. St. eK. Wirschow=

- wiß 2,5 km; Ag. kK. Militisch (Bz. Breslau); F 4. E. Kraschnitz 4 km. Oberinsp.: Littmann i. Wirschkowiz. Fläche 620 ha: 240 Acker, 64 Wiesen, 5 Weideland, 265 Holz, 17 Wasser, 29 Hof zc. — Grdst.-R.-G. 4954 M. Kohlenkoppel. Schafzucht. Gründüngung. Flachsbau.
- 505. Heinrichsdorf**, Ritterg. mit **Idahof**, Pertinenzzgut. P. T. F 3 (Fürst.). St. Heinrichsdorf (Bez. Breslau); F 10 (Idahof) Kraschnitz; E. A. eK. Wirschkowiz 8,5 km; Ag. kK. Militisch. Gutsverw.*: Kremser in Idahof. 2 Assistenten. Förster*: Schnabel in Heinrichsdorf. Fläche 1244 ha: 719 Acker, 20 Wiesen, 23 Weideld., 442 Holz, 40 Hof zc. Grdst.-R.-G. 6588 M. — Rindvieh-, Pferde- u. Schweinez. — Rieselwiesen. Gründüngung. — Anteil an Genoss.-Molkerei u. Brennerei in Militisch.
- 506. Lilikowe**, Pertinenzzgut. P. T. F. E. Gontkowitz 2 km; A. St. Neuschloß; eK. Wirschkowiz; Ag. kK. Militisch. Gutsverw.*: Kremser in Idahof. Fläche 148 ha: 54 Acker, 69 Wiesen, 21 Weideld., 4 Hof zc. Grdst.-R.-G. 1618 M. — Gründüngung. Dauerweiden.
- 507. Kesselwitz**, Ritterg. mit zwei Rustikalstellen. P. T. Ag. eK. kK. Militisch (Bz. Bresl.) 5 km; F. Kesselwitz; E. A. St. Wirschkowiz 1,5 km. In Parzellen verpachtet. Forst in Selbstbewirtschaftung. Förster*: Schulz II. Fläche 365 ha: 130 Acker, 35 Wiesen, 6 Weideld., 164 Holz, 12 Wasser, 18 Hof zc. — Grdst.-R.-G. 2701 M. Dampfsägewerk.
- 508. Neuschloß** Pertinenzbrw. m. **Adelsheidshof**, Forstschutzbez. **Schmeliske** u. 4 Rustikalst. P. T. F 91. E. Ag. kK. Militisch (Bz. Bresl.) 6 bzw. 10 km; A. St. Neuschloß; eK. Wirschkowiz. Förster*: Topp in Schmeliske. 3 Leichw. Fläche 1323 ha: 116 Acker, 148 Wiesen, 11 Weide, 425 Holz, 583 Wasser, 40 Hof zc. — Grdst.-R.-G. 10380 M. Forst, Wiesen, Leichwirtschaft. Restfläche in Parzellen verpachtet.
- 509. Pomorske**, Pertinenzzgut m. einer Rustikalstelle. P. T. F 17. E. Ag. eK. kK. Militisch (Bz. Breslau) 5, Bhs. 6,5 km; A. St. Altenau. In Parzellen verpachtet. 1 Waldwärter. Fläche 38 ha: 32 Acker, 3 Weideland, 3 Holz. — Grdst.-R.-G. 252 M. Brettschneidemühle m. Wasserbetr.
- 510. Tschotzschwitz**, Pertinenzzg. m. einer Rustikalst. P. T. Ag. kK. Militisch (Bz. Breslau) 8,5 km; F 8 (Fürsterei), 13 (Pächter) Kraschnitz; E. A. St. eK. Wirschkowiz 2,5 km. Wildmstr.*: Schwarz. — 1 Waldw.*, 1 Leichwärter*. Pächter: Hermann Galinsky. Fläche 980 ha: 328 Acker, 90 Wiesen, 10 Weideland, 483 Holz, 25 Wasser, 44 Hof, Wege zc. Grdst.-R.-G. 7240 M. Rindviehzucht. — Gründüngung.
- 511. Zworswirke (Groß)**, Ritterg. mit dem ehem. Forstbez. **Zantkawe**. P. T. E. Freyhan 8 km; F 5. eK. Gontkowitz; A. St. kK. Strebizko; Ag. Militisch. Pächter: Rich. Züttner, Rittmstr. d. L. Administrator: Schade. Fläche 428 ha: 176,5 Acker, 40 Wiesen, 13,5 Weide, 177,5 Holz, 20,5 Hof zc. Grdst.-R.-G. 2773 M. Schweinezucht. — Gründüngung.
- 512. Wembowitz**, Pertinenzzg. P. F 3. Kraschnitz 3 km; T. E. A. St. eK. Wirschkowiz 2 km; Ag. kK. Militisch. Teilweise in Parzellen verpachtet. Fläche 194 ha: 102 Acker, 16 Wiesen, 2 Weide, 63 Holz, 11 Hof zc. Grdst.-R.-G. 1350 M. Gründüngung.
- 513. Wirschkowiz**, Pertinenzzg. m. 21 Rustikalst. P. T. E. A. St. eK. Wirschkowiz; F 32. Ag. kK. Militisch (Bz. Breslau). Oberinsp.*: Littmann. — 1 Assst. Förster*: Haese. — 1 Waldwärter. Fläche 546 ha: 255 Acker, 64 Wiesen, 7 Weideld., 180 Holz, 6 Wasser, 32 Garten, Hof, Park zc. Grdst.-R.-G. 4011 M. — Dampfzegelei. Anteil an Genossensch.-Molkerei u. Brennerei in Militisch. — Schles. Rotviehz., Bullenverkauf. — Baumschulen. Flachsbau. Gründüngung. Rieselwiesen.

Freie Minderſtandesherrſchaft Sulau,

beſtehend aus den Gütern Nr. 514—522.

- Befizer: Friedrich Graf von Schweinitz u. Krain Frhr. von Rauder, Rittmſtr. d. R. a. D., Majoratsherr auf Hausdorf (Nr. 1918).
 Gräfl. Geſamtverwaltung [F 1 Sulau]. — 2 Direktionsſekretäre, 2 Revie-
 förſter*, 1 Förſter*, 1 Jäger, 1 Leichverw.*, 5 Leichwärter*, 2 Hälterwärter*
 1 Schleuſenwärter*, 1 Ziegelmſtr.*, 3 Inſpektoren*, 1 Gärtner*.
 Geſamtfläche 4141 ha. — Geſamt-Grdſt. Reinertrag 30 882 *M.*
 Döbenburger u. Oſtfrieſen, in Peterkaſchütz ſchlef. Rotvieh. — Fiſchzucht.
- 514. Breſchine-Sulau**, Ritterg. P. T. | **519. Peterkaſchütz**, Ritterg. m. Borw
 F. E. A. St. eK. kK. Sulau 5 km; | **Kammerwald**. P. T. A. St. eK. kK
 Ag. Militſch 10 km. | E. Sulau 7 km; F 89. Ag. Militſch
 Pächter d. E. d. W.: W. Großer in Schlenz. | (Wz. Breſlau) 9 km.
 Fläche 316 ha: 159 Acker, 82 Wiefen, | Pächter des Ritterg.: Berth. Jahn.
 56 Holz, 8 Waſſer, 11 Hof zc. | Borw. Kammerwald in Parz. verp.
 Grdſt.-N.-E. 3408 *M.* | Fläche 427 ha: 346 Acker, 60 Wiefen,
 2 Holz, 72 Weide, 19 Hof zc.
515. Graboſte, Ritterg. P. T. F. E. A. St. eK. | Grundſt.-N.-E. 4572 *M.*
 kK. Sulau 6 km; Ag. Militſch 15 km.
 E. d. W. in Parzellen verpachtet.
 Fläche 243 ha: 92 Acker, 57 Wiefen u.
 Hutung, 83 Holz, 11 Hof zc.
 Grundſt.-N.-E. 1668 *M.*
- 516. Hammer-Sulau**, Reichgut. P. | **520. Schlenz**, Ritterg. P. T. F 20. E. A.
 F. T. E. A. St. eK. kK. Sulau 2 km; | St. eK. kK. Sulau 4 km; Ag. Militſch.
 Ag. Militſch 12 km. | Pächter der E. d. W.: Wilhelm Großer.
 Fläche 350 ha: 50 Acker, 41 Wiefen | Fläche 364 ha: 196 Acker, 50 Wiefen,
 u. Hutung, 258 Waſſer, 1 Hof zc. | 8 Weide, 90 Holz, 6 Waſſer, 14 Hof zc.
 Grdſt.-N.-E. 2769 *M.* — Waſſermühle. | Grundſt.-N.-E. 4392 *M.*
- 517. Lunke**, Pertinenzgut. P. T. E. A. | **521. Spreniße-Teich**, Reichgut. P. T.
 St. eK. kK. Sulau 2 km; Ag. Militſch. | F. E. A. St. eK. kK. Sulau 5 km;
 Fläche 137 ha: 53 Acker, 60 Holz, | Ag. Militſch.
 24 Hof zc. — Grdſt.-N.-E. 792 *M.* | Fläche 789 ha: 6 Acker, 13 Wiefen
 und Hutung, 81 Holz, 689 Waſſer.
 Grundſt.-N.-E. 5343 *M.*
- 518. Oſſche**, Pertinenzgut. P. T. E. A. | **522. Sulau**, Ritterg. P. T. F. E. A. St.
 St. eK. kK. Sulau 7 km; Ag. Militſch. | eK. kK. Sulau; Ag. Militſch 9 km.
 Fläche 625 ha: 3 Acker, 618 Holz, | Fläche 890 ha: 224 Acker, 58 Wiefen,
 4 Hof zc. — Grdſt.-N.-E. 1779 *M.* | 580 Holz, 28 Hof zc.
 Grundſt.-N.-E. 6159 *M.*
 Dampfſiegelei. Gaſthaus (verp.).

Fürſtentum Trachenberg,

beſtehend aus den Gütern Nr. 523—551.

- Befizer: Se. Durchlaucht Hermann Herzog zu Trachenberg, Fürſt von Gatzfeldt,
 Oberſtchenk, Oberpräſident a. D., vorm. erbl. Mitglied des Herrenhauſes
 Dr. med. et jur. hon. c., Generalmajor vorm. à la ſuite der Armee, Ehren-
 bürger von Breſlau, auf Schloß Trachenberg.
 Generalbevollmächtigter: Kameraldirektor Friedrich.
 Herzogl. Kameralamt F 1 Trachenberg (Schlef.).
 Forſtverw.: Forſtmeiſter Zimmermann; 1 Forſt- u. Kulturingenieur, 9 Rev.-F.
 Administrator der in Selbſtbewirtſch. befindl. Güter Nr. 528, 530, 533, 538,
 544, 545, 546, 549 u. 550: Oberamtmann Bruno Stein in Schmiegrode.
 Geſamtfläche 18 411,25 ha. — Geſamt-Grdſt. Reinertrag 167 516 *M.*
- 523. Vargen (Klein)**, Ritterg. P. T. Var- | Fläche 457 ha: 65 Wald, 76 in Klein-
 gen (Schlef.) 1 km; E. Kl. Vargen; A. | verpacht., 316 im ganzen verpacht.
 Reichau; St. eK. kK. Groß Vargen; | Geſamtgrdſt.-N.-E. 6241 ha.
 F 28. Ag. Trachenberg (Schlef.). | Pächter (316 ha): Wolfereid. Herm.
 Wende in Trachenberg.

- Inspektor: Bürkner. — 1 Assistent.
 Pachtfl. 316 ha: 230 Acker, 54 Wiesen,
 17 Weide, 2 Wasser, 13 Garten, Wege,
 Hof zc. — Grdft.-R.-G. 4881 *M.*
 Angeschl. an Molkereigenoss. u. Flachs-
 aufbereitungsanstalt in Trachenberg.
- 524. Weichau**, Ritterg. P. T. F 38. E.
 eK. kK. Ag. Trachenberg (Schlesf.)
 4 km; A. Weichau; St. Schmiegrode.
 Pächter: Victor Grzimek. — 1 Insp.
 Fläche 386,5 ha: 298,25 Acker, 13 Wief.,
 1 Weideland, 5 Gärten, 45,75 Holz,
 19,5 Hof, Wege, Gräben zc.
 Grdft.-R.-G. 6461 *M.* — Milchwirtsch.
 m. Jungviehzucht in Oldenburgern.
 Rübenbau.
- 525. Buckolowe**, Ritterg. P. T. kK.
 E. Pomitzko 2 km; A. Groß Ossig;
 St. Buckolowe; F 89. Ag. Trachen-
 berg (Schlesf.)
 Pächter: H. Domke.
 Fläche 811 ha: 187 Acker, 59 Wiesen,
 38 Weideld., 373 Holz, 111 Teiche,
 43 Hof zc. — Grdft.-R.-G. 7097 *M.*
- 526. Godlewe**, Pertinenzzgut. P. T. eK.
 kK. A. St. E. Korfenz 2 km; Ag.
 Trachenberg.
 Revierförster*: Seeliger I.
 Fläche 878 ha: 17 Acker, 152 Wiesen,
 697 Holz, 12 Hof zc.
 Grundft.-R.-G. 5727 *M.*
- 527. Deutsch Damno**, Ritterg. mit
Grenzworwerk. P. T. F 1. E. A. St. eK.
 kK. Korfenz 3 km; Ag. Trachenberg.
 Revierförster*: Zischka.
 Pächter (221 ha): Rob. Krause in
 Grenzworwerk.
 Fläche 1026 ha: 310 Acker, 25 Wiesen,
 79 Weideld., 570 Holz, 42 Gärt., Hof zc.
 Grdft.-R.-G. 8262 *M.* — Dampfziegelei
 (Betriebsf.: Wolfsherr, a. g. Ziegelmstr.)
 Oldenburger Vieh. Milchwirtschaft.
- 528. Ellguth (Klein)**, Ritterg. P.
 T. F. E. Ag. eK. kK. Fraušnitz (Kr.
 Militisch) 2 km; A. St. Gürkowitz.
 Insp.*: Gg. Krügel in Kl. Peterwitz.
 Fläche 189 ha: 130 Acker, 12 Wiesen,
 3 Weideld., 33 Holz, 11 Hof zc.
 Grundft.-R.-G. 2680 *M.*
- 529. Fürstenau**, Pertinenzzgut. P. T.
 kK. Pomitzko 5 km; F 7 Domno-
 witz; E. Fürstenau; A. St. Gr. Ossig;
 Ag. eK. Trachenberg 12 km.
 Revierförster*: Stein.
- Fläche 1026 ha: 7 Acker, 4 Wiesen
 1003 Holz, 12 Hof zc.
 Grundft.-R.-G. 3626 *M.*
- 530. Gleschwitz (Groß)**, Ritterg. P.
 T. F 84. E. Ag. eK. kK. Trachenberg
 (Schlesf.) 5 km; A. Weichau; St.
 Schmiegrode.
 Inspekt.*: Neymann in Wanglewe.
 Fläche 345 ha: 277 Acker, 23 Wiesen,
 16 Weideld., 13 Holz, 16 Hof zc.
 Grundft.-R.-G. 4117 *M.*
 Schafzucht. Schweinezucht.
- 531. Hammer-Trachenberg**, Pertinenz-
 gut. P. T. St. kK. Radziunz 4 km;
 E. A. Groß Ossig 3 km; Ag. eK.
 Trachenberg.
 Revierförster*: Goliasch in Radziunz.
 Fläche 1341 ha: 36 Acker, 59 Wiesen,
 5 Weideld., 754 Holz, 470 Teiche, 17 Hof zc.
 Grdft.-R.-G. 7012 *M.* — Teichwirtsch.
- 532. Heidchen**, Pertinenzzgut. P. T. F.
 E. Ag. eK. kK. Trachenberg (Schlesf.)
 2 km; A. St. Schmiegrode.
 Revierförster*: Penning.
 Fläche 995 ha: 33 Acker, 1 Wiesen,
 893 Holz, 42 Teiche, 26 Hof zc.
 Grundft.-R.-G. 5762 *M.*
- 533. Hermenau**, Ritterg. P. T. F 101.
 Ag. eK. kK. Trachenberg (Schlesf.)
 2 km; E. Hermenau; A. Pomitzko; St.
 Schmiegrode.
 Inspektor*: Winkler.
 Fläche 214 ha: 155 Acker, 35 Wiesen,
 15 Weideld., 9 Hof zc.
 Grdft.-R.-G. 4836 *M.* — Stärkefabr.
- 534. Herrnkaschütz**, Ritterg. m. Schü-
 fereivorn. u. Mittelhof. P. A. St. eK.
 kK. Pomitzko 4 km; T. F 53. E. Ag.
 Trachenberg (Schl.) 9 km; Klnb.
 Przittkowitz, Weiche Herrnkaschütz.
 Pächter: Leo Lange, Oberamtmann
 auf Neuhof b. Wiefegrabe (Nr. 985).
 Administrator: Paul Langer.
 Postschekkonto Breslau 12811.
 1 Inspektor, 2 Assit., 1 Sekretärin.
 Fläche 680 ha: 632 Acker, 11 Wiesen,
 20 Holz, 1 Park, 16 Hof zc.
 Grdft.-R.-G. 12526 *M.* — Dampfdrück-
 maschine m. Strohpreffe u. Dampf-
 siedemaschine. 12,5 km Felddahn.
 Stock- u. Motorpflüge. — Ostpreuß.
 Holländer Milchvieh. Mastwirtschaft.
 Fohlenzucht. Schafzucht. Zuderrüben-
 und Kartoffelbau. Gründüngung.

- 535. Kaschütz (Groß),** Ritterg. P. T. A. St. kK. Powitzko 6 km; Ag. eK. E. F 53 Trachenberg (Schl.); Klnb. Przittkowitz 3,5 km.
Pächter: Leo Lange, Oberamtman auf Neuhof (Nr. 985).
Administrator: Paul Langer in Herrntaschütz. — 1 Inspektor.
Fläche 215 ha: 164 Acker, 38,5 Wiesen, 1,7 Holz, 0,5 Gärten, 10,3 Hof z.
Grundst.-N.-G. 3983 M. — Mastwirtsch.
- 536. Kudzic,** Pertinenzgg. P. T. F. Vargen (Schles.) 3 km; E. Al. Vargen 5 km; A. Weichau; St. eK. kK. Gr. Vargen; Ag. Trachenberg.
Revierf.*: Seeliger I in Godlewe.
Fläche 432 ha: 23 Acker, 30 Wiesen, 9 Weideld., 364 Holz, 6 Hof z.
Grundst.-N.-G. 2887 M.
- 537. Korfenz,** Ritterg. P. T. F 2. E. A. St. eK. kK. Korfenz; Ag. Trachenberg.
Pächter (176 ha): Lehmann (Nest in Selbstbewirtschaftung).
Fläche 387 ha: 163 Acker, 93 Wiesen, 106 Holz, 12 Weideld., 13 Hof z.
Grundst.-N.-G. 4354 M.
Oldenburger Vieh, Jungviehaufzucht.
- 538. Ladziza,** Ritterg. P. T. F 102. E. Ag. eK. Trachenberg (Schles.) 2 km; A. St. kK. Powitzko.
Inspektor*: Max Brauer.
Fläche 402 ha: 243 Acker, 110 Wiesen, 3 Holz, 26 Weideld., 20 Hof z.
Grundst.-N.-G. 5465 M.
- 539. Lauskowe,** Pertinenzgg. P. T. F. E. A. St. eK. kK. Korfenz 2 km; Ag. Trachenberg.
Revierf.*: Zischka in Dtsch. Damno.
Fl. 559 ha: 88 Acker, 75 Wiesen, 382 Holz, 14 Hof z. — Grd st.-N.-G. 4394 M.
- 540. Marentschine,** Ritterg. P. T. F 41. Ag. eK. kK. Trachenberg (Schles.); E. Trachenberg und Sellendorf je 6 km; A. Weichau; St. Schmiegrode.
Pächter: Leo Lange, Oberamtman auf Neuhof (Nr. 985).
Administrator: Paul Langer in Herrntaschütz.
Inspektor*: Fritz Hoffmann.
Fläche 392 ha: 268 Acker, 42 Wiesen, 10 Weideld., 59 Holz, 13 Hof z.
Grundst.-N.-G. 3910 M. — Beteil. an Zuckerrüben. Trachenberg u. Mollereit Trachenberg. — Zuckerrüben (25 ha),

- Weizen u. Gerste.
- 541. Nefigode,** Ritterg. m. Schäferei-vorwerk. P. T. St. kK. Radziunz 6 km; F. Nefigode; E. Ag. eK. Trachenbg. 15 km; A. Schmiegrode.
Revierförster*: May.
Fläche 1320 ha: 221 Acker, 25 Wiesen, 864 Holz, 188 Teiche, 22 Hof z.
Grundst.-N.-G. 6945 M.
- 542. Neudorf-Goitke,** Pertinenzgg. P. T. F. St. kK. Radziunz 2 km; E. Ag. eK. Trachenberg 11 km; A. Schmiegrode.
Revierf.*: Penning in Heidchen.
Fläche 856 ha: 18 Acker, 33 Wiesen, 793 Holz, 12 Hof z.
Grundst.-N.-G. 4902 M.
- 543. Ossig (Groß),** Ritterg. m. Erbscholtseier. P. T. kK. Powitzko 3 km; E. A. St. Groß Ossig; F 55. Ag. eK. Trachenberg (Schles.) 7 km.
Pächter: Th. Domke.
Fläche 731 ha: 247 Acker, 133 Wiesen, 57 Holz, 284 Teiche, 10 Hof z.
Grundst.-N.-G. 8500 M.
- 544. Ossig (Klein),** Ritterg. P. T. F 104. Ag. eK. Trachenberg 7 km; kK. Powitzko; E. A. St. Gr. Ossig 1 km. 1 Wirtschaftler.
Fläche 386 ha: 195 Acker, 166 Wiesen, 2 Weide, 3 Holz, 20 Hof z.
Grundst.-N.-G. 5259 M.
- 545. Peterwitz (Klein),** Ritterg. P. T. F 16. Ag. eK. kK. Braunsitz (Bz. Breslau) 1 km; E. Peterwitz; A. St. Gürkwiß.
Inspektor: Georg Krügel.
Fläche 576 ha: 316 Acker, 120 Wiesen, 113 Holz, 27. Hof z.
Grundst.-N.-G. 8333 M.
Dtsch. Rindvieh. Schweinezucht.
- 546. Powitzko,** Ritterg. P. T. F 103. E. A. St. kK. Powitzko; Ag. eK. Trachenberg 5 km.
Inspektor*: Rloß.
Fläche 198 ha: 173 Acker, 16 Wiesen, 9 Hof z. — Grd st.-N.-G. 5196 M.
- 547. Radziunz,** Ritterg. mit Charlottenberg. P. T. F. St. kK. Radziunz; E. Ag. eK. Trachenberg 6 km; A. Schmiegrode.
Teichverwalter*: Schanz.
Revierförster*: Goliash.

- Fläche 1183 ha: 335 Acker, 23 Wiesen, 123 Holz, 677 Teiche, 25 Hof z.
Grundst.-N.-G. 9600 *M.* — Fiſchzucht.
- 548. Sayne**, Ritterg. P. T. F 82. Ag. eK. Trachenberg (Schlef.) 5 km; E. A. St. kK. Bowitzſo 2 km.
Revierförſter*: Seeliger II.
Fläche 528 ha: 259 Acker, 52 Wiesen, 46 Holz, 145 Teiche, 6 Weide, 20 Hof z. — Grdst.-N.-G. 4498 *M.*
Acker parzellenweiſe verpachtet.
- 549. Schmiegrode**, Ritterg. m. Bortw. Gogoline. P. T. F 69. E. Ag. eK. kK. Trachenberg (Schlef.) 1 km; A. St. Schmiegrode.
Administrator: Stein, Oberamtm. 1 Rechnungsrevisor, 1 Inſpekt., 1 Wirtſchaftsaffiſt., 2 Büroaffiſt.
- Revierf.*: Goliaſch in Radziunz. Fläche 911 ha: 337 Acker, 149 Wiesen, 399 Holz, 26 Hof z.
Grdst.-N.-G. 7089 *M.* — Dampfſäge. Oldbg. Rindvieh. Pferdezuſcht, Vollblut.
- 550. Wanglewe**, Ritterg. P. T. F 58. E. Ag. eK. kK. Trachenberg (Schlef.) 3 km; A. Weichau; St. Schmiegrode.
Inſpektör*: Reymann.
Fläche 241,75 ha: 157,5 Acker, 54,5 Wiesen, 16,25 Weide, 3,75 Holz, 7,25 Wege, 2,5 Hof z. — Grdst.-N.-G. 5601 *M.*
- 551. Wilkowe**, Pertinenzgt. P. T. St. kK. Radziunz 8 km; E. Ag. eK. Trachenberg 15,5 km; A. Schmiegrode.
Revierförſter*: Winter.
Fläche 745 ha: 5 Acker, 1 Wiesen, 730 Holz, 9 Hof z.
Grundst.-N.-G. 2343 *M.*

Herrſchaft Collande,

beſtehend aus den Gütern Nr. 552—554.

- Besitzer: Heinrich von **Militſche-Collande**, Major d. N. a. D. u. Landesälteſter auf Collande. — Familienbeſitz ſeit 1835. — Poſtſcheckkonto Breslau 38660.
Dionomieverwaltung: Oberinſpektör* Schade in Bartnig. 2 Affiſtenten, 1 Verwalter* in Collande.
Forſtverwalt.: Revierförſter* Strey in Wildbahn; 1 Wald- u. 2 Teichwärter.
Geſamtfläche 1350 ha. — Geſamt-Grundst.-N.-G. 11 005 *M.*
Schwarzbuntes Niederungsvieh — Kartoffelſaatzucht.
- 552. Collande**, Ritterg. P. T. F 12. eK. Gontkowiſ 7 km; E. kK. Freyhau 14 km; Klnb. Ndr. Wiefenthal 6 km; A. St. Collande; Ag. Militſch.
Fläche 252 ha: 180 Acker, 35 Wiesen, 3 Weideland, 6 Brut- u. Strichteiche, 7 Park, 10 Hof z.
Grundst.-N.-G. 2920 *M.*
Waſſermühle, Ziegelei. — Fiſchhälter für Bartn. Teiche. — Pferde: Oldb. Kreuz, Fohlenaufz. Schwarzb. Niedergsvieh.
Gründgg. Berieſelungswiesen. Flachsb.
- 553. Bartnig**, Ritterg. P. T. Klnb. eK. Gontkowiſ 7 km; E. kK. Freyhau. F. Bartnig; A. St. Collande; Ag. Militſch.
Fläche 783 ha: 251 Acker, 190 Wiesen, 107 Holz, 27 Weide, 177 Teiche, 3 Korbweiden, 1 Park, 14 fließend. Waſſer, 13 Hof z.
Grdst.-N.-G. 6180 *M.* — Brennerei. Sägewerk, Trocknung. — Pferdezuſcht: Oldbg. Aufzucht ſchlef. Zugochſen. Weideviehhaltung. Karpfenzucht. — Gründüngung. Berieſelungswiesen.
- 554. Wildbahn**, Ritterg. P. T. Klnb. eK. Gontkowiſ 10 km; F Wildbahn; A. St. Collande; E. Ag. Militſch 21 km; kK. Freyhau.
Fläche 297 ha: 2 Acker, 8 Wiesen, 276 Holz, 1 Baumſchulen, 10 Hof, Gruben z. — Grdst.-N.-G. 1905 *M.*
Weideviehhaltg. — Berieſelungswiesen durch einen genoffenschaftl. Stauwehrverband.

II. Güter innerhalb der Gemeinde- und Gutbezirke.

- 555. Bargaen (Groß)**. P. T. F. Bargaen (Schlef.); E. Rogoſawe $\frac{1}{4}$ km; A. Weichau; St. eK. kK. Gr. Bargaen; Ag. Trachenberg.
Erbscholtſei. Beſ.: Auguſte Brauſe.
- Fläche: 61 ha. — Grdst.-N.-G. 1131 *M.*
Schlef. Rotvieh. — Getr. u. Rübenbau.
- 556. Berghof** (Gem.-Bez. Gr. Bargaen). P. T. F 2 Bargaen (Schlef.) 1 km; E. Rogoſawe 1,5 km; A. Weichau; St. eK.

kK. Gr. Barga; Ag. Trachenberg.
Freigut. Bes.: Theod. Seidel. — 2 Mstst.
Familienbesitz seit 1819.

Postcheckkonto Breslau 14161.

Fläche 174 ha: 133 Acker, 25 Wiesen
u. Weide, 14 Holz, 1 Garten, 1 Hof u.
Grdst.-R.-G. 3315 M. — 3 Windmole.
Odenburger. Jungviehaufzucht in Kop-
peln. Schweinezucht und Mastung.
Starker Hackfruchtbau. — Weidebetrieb.

557. Borzengine. P. T. F 25. E. Ag. eK.
kK. Trachenberg (Schles.) 3 km; A.
Powitzko; St. Schmiegrode.

Freigut m. Skupingut.

Besitzer: Georg Würfel. — 1 Mstst.
Fl. 217 ha. — Grdst.-R.-G. 4295 M.
Rote Ostfriesenherde. Groß. Edelschwein.
Zucht des schw. schlesw. Arbeitspferdes.
Nübenbau. Stark. Zwischenfruchtbau.

558. Kanterwitz. P. T. F 24. E. Ag. eK.
Trachenberg (Schles.) 3,5 km; Klnb.
Kanterwitz; A. St. kK. Powitzko.

Erbscholtsei. Bes.: Julius Zeike.

Fl. 74 ha. — Grdst.-R.-G. 2016 M.

559. Perschnitz (Groß). P. F 11. E. kK.
Frauenwaldau 3,8 km; T. A. St.
Groß Perschnitz; eK. Wirschowitz;
Ag. Militsch.

Gut Nr. 1. Bes.: Bernh. Graf zu Stol-
berg-Stolberg, Rittmstr. vorm. à l. s.
d. Armee auf Bruststave (Nr. 451).
Pächter: Paul Urban. — 1 Inspektor.

Fläche 232 ha: 165 Acker, 31 Wiesen,
5,5 Weide, 0,5 Wasser, 27 Holz, 3 Hof u.
Grundst.-R.-G. 2175 M.

560. Brausnitz. P. T. Klnb. A. St. Ag.
eK. kK. Brausn. (Bz. Bresl.) 2 km.
Vorw. u. Stadtwald.

Bes.: Stadtgem. Brausnitz (F 9).
Stadtförster*: Wilh. Bessel (F 43).
Fl. 282 ha: 44 Acker, 55 Wiesen, 183 Forst.
Grundst.-R.-G. 3633 M.

561. Schmiegrode. P. T. F 57. E. eK.
kK. Ag. Trachenberg (Schles.) 2 km;
A. St. Schmiegrode.

Erbscholtsei. Bes.: Alwin Rittlauß.

Fl. 156 ha. — Grdst.-R.-G. 2022 M.

562. Trachenberg, Stadtg. m. Stadt-
vorw. u. Rustikalbesitz. P. T. F. E. A.
St. Ag. eK. kK. Trachenberg (Schl.).
Bes.: Stadtgem. Trachenberg.

Fläche 502 ha: 126 Acker, 239 Wiesen,
125 Holz, 11,4 Weide, 0,6 Hof u.
Grundst.-R.-G. 5998 M.
In Teilstücken verpachtet.

563. Wiersebenne, Gut Nr. 19. P. T. F.
Barga (Schles.) 2 km; E. Tschepline
1 km; A. Beichan; St. eK. kK. Gr.
Barga; Ag. Trachenberg.

Bes.: Graf von Pourtales'sche Stiftung
zur Förderung d. inneren Kolonisation.
Geschäftsf.: Justizrat Friedländer
in Breslau, Anger 13.

Fläche 72,9 ha. — Grdst.-R.-G. 1480 M.

8. Kreis Münsterberg.

Größe: 343,505 Quadrat-Kilometer. — Einwohner: 31 857. —
Gutsbezirke: 44. — Amtsbezirke: 22 und der Polizeibezirk der Stadt
Münsterberg. — 21 Standesamtsbezirke. — Stadt: Münsterberg mit
8152 Einwohnern. — Viehstand: 3458 Pferde, 15 439 Stück Rindvieh,
4641 Schafe, 11 692 Schweine, 4186 Ziegen. — Lage: im südlichen Teile
des Regierungsbezirks Breslau, and ie Pbinz Oberschlesien grenzend.

Die Güter gehören zur Münsterberg-Glatzer Fürstentums-Landschaft
mit Auschluss der zur Meisse-Grottkauer Fürstentums-Landschaft gehörigen
Güter: Brucksteine, Hertwigswalde, Liebenau, Neuhaus, Nieder und Ober
Pomzdorf. — Bodenbeschaffenheit: außerordentlich fruchtbar; der durch-
schnittliche Grundsteuer-Reinertrag beträgt pro Hektar Acker: 34,07 M, Wiese:
31,33 M, Wald: 9,79 M. Von der Gesamtfläche sind: 266,17 qkm Acker, 16,87 qkm
Wiese, 40,82 qkm Wald. — Gewässer: der Hauptfluß ist die Ohle, welche bei

Neu Altmannsdorf entspringt und fast den ganzen Kreis von Süden nach Norden durchfließt, ferner das Rhyhwasser und die kleine Lohe. — Eisenbahnen: Breslau—Mittelwalde mit den Bahnhöfen: Heinrichau und Münsterberg; Camenz—Randzin mit den Bahnhöfen: Hertwigswalde und Patschkau; die Frankenstein—Münsterberg—Nimptscher Kreisbahn mit den Bahnhöfen: Heinrichau, Altheinrichau, Tarchwitz und Tepliwoda.

Molkereien in Altheinrichau, Berzdorf, Groß Roffen, Heinrichau, Hertwigswalde, Pattersdorf, Liebenau, Münsterberg, Neu Altmannsdorf, Tepliwoda und Weigelsdorf; Zuckerfabrik Münsterberg, A.=G.; Münsterberger Konserven- und Nahrungsmittelfabrik von Karl Seidel u. Co. in Münsterberg; Steinbrüche in Brucksteine, Hertwigswalde und Tarchwitz; Deutsche Ton- und Steinzeugwerke A.=G. in Münsterberg; Maschinenfabriken in Heinrichau u. Münsterberg; Mehlmühlen in Brucksteine, Eichau, Frömsdorf, Heinrichau, Krellkau, Kunern, Münsterberg, Neu Altmannsdorf, Neuhaus, Nieder Bomsdorf, Oberkuzendorf, Reindörfel, Schlaufe, Schönjohnsdorf, Taschenberg, Wenig Roffen und Wiefenthal; Dampfsägewerke in Münsterberg u. Schildberg; Wassersägewerk der Herrschaft Heinrichau. Brauereien in Münsterberg u. Tepliwoda (letztere außer Betrieb); Brennereien in Bärwalde, Hertwigswalde, Kummelwitz, Leipe, und Niederkuzendorf; Holzschleife u. Holzstoff-Fabrik in Ober Bomsdorf.

Bildungsaufstalten in Münsterberg: Staatl. ev. Schullehrer-Seminar; städtische höhere kath. Knabenschule, höhere Privat-Mädchenschule (Lyzeum), kaufmännische und gewerbl. Fortsch.; in Krellkau: Haushaltungsschule. In neun Orten ländliche Fortbildungsschulen. Elektrizitätsversorgung durch das Kommunale Kraftwerk Doppeln in Reife.

Kreisstadt Münsterberg (Schles.).

Landgericht: Glaß. Amtsgericht: Münsterberg.

Landrat [F 5]: Dr. Richter.

Kreissekretär: Walke, Rechnungsrat.

Kreisausschuhoberssekretär: Schopliak.

Kreiskasse u. Kreiskommunal-Kasse: Rentmeister Hoppe.

Kreisparkasse [F 227]: Friemel, Rendant.

Kreis Schulräte: Ruppe in Nimptsch; Wingenfeld in Frankenstein.

Kreisarzt [F 221]: Dr. Richter.

Kreis Tierarzt [F 283]: Renner, Vet.-Nat.

Katasterkontrollleur: Loebner.

Hochbauant in Glaß.

Kreisbaumeister [F 203]: von Eichmann.

Gewerbeaufsichtsamt in Reichenbach (Schl.).

Finanzamt [F 82]: Rg.-R. Schmidt-Thanner.

Kulturamt in Ohtau.

I. Selbständige Gutsbezirke.

564. Bärwalde, Ritterg. P. T. k. K. Bärwalde (Kr. Münsterberg); E. Alt Altmannsdorf 2 km; A. St. e. K. Olbersdorf; F 19. Ag. Münsterberg (Schles.).

Bes.: Alex. Kretschmer, Hptm. d. R. a. D.

1 Inspektor, 1 Brennerei-Berwalter.*

Fläche 179 ha: 160 Acker, 21 Wiesen,

2 Weide, 2 Wasser, 1 Holz, 3 Garten,

Hof 12. — Grundst.-N.-G. 4891 A.

Brennerei. — Schwarzw. Ostfriesen.
565. Brucksteine, Ritterg. P. eK. E. Patzschkau 4, Bhf. 3 km; T. F. Brucksteine; A. St. Neuhaus; Ag. Münsterberg; kK. Baißen.
 Bes.: Karoline Gräfin von der Recke-Volmerstein, geb. Grfn. Recke-Volmerstein. — Familienbesitz seit 1867.
 Verwalter*: Kubitschek.
 Parzellenverpachtung.
 Fläche 173 ha: 120 Acker, 29 Wiesen, 9 Holz, 1 Park, 1 Gärten, 3 Hof ic.
 Grdst.-N.-G. 4250 M. — Steinbruch.

566. Glambach, Ritterg. m. Scholtisei. P. T. Lobedau (Bz. Dypeln) 4 km; F 62. E. eK. Patzschkau 7 km; A. kK. Liebenau; St. Nieder Pomsdorf-Liebenau; Ag. Münsterberg 11 km.
 Bes.: Anton Graf von Strachwitz auf Raudnitz (Nr. 220).
 Familienbesitz s. 200 Jahren.
 Oberinsp.*: E. Klink in Siegroth (Nr. 900). — 1 Inspektor*, 1 Förster.*
 Fläche 286 ha: 158 Acker, 10 Wiesen, 108 Holz, 2 Wasser, 8 Garten, Hof ic.
 Grdst.-N.-G. 5343 M.
 Rindvieh u. Merinosfleischschafszucht.

567. Hertwigswalde, Ritterg. m. den Vorwerken **Schloßhof**, **Oberhof**, **Neuhof** u. **Reideburg**. P. T. F 3. A. St. kK. E. Hertwigswalde, Bhf. 2 km; Ag. Münsterberg; eK. Camenz.
 Bes.: Schles. Landgesellschaft m. b. S. in Breslau 2, Grünstr. 46.
 Oberinsp.*: Wilh. Stämmler.
 3 Wfist., 1 Brenn.-Werm.*, 1 Dbgärtn.*
 Fläche 600 ha: 526 Acker, 61,5 Wiese, 1,5 Weide, 1 Holz u. Wass., 6 Baumschul., 1 Hof ic. — Grdst.-N.-G. 14346 M.
 Dampfbrennerei. Steinbruch. — Ostfriesen. — Rüben- und Kartoffelbau.
 Baumchule Hertwigswalde: Postcheckkonto Breslau 12335.
 Das Gut wird in Rentengüter aufgeteilt.

568. Korschwitz, Ritterg. mit Vorw. **Miskowitz** u. **Rustikalbes.** in Neobschütz (s. Nr. 610) u. **Kummelwitz**. P. T. F 4. E. Steinkirche 6 km; Klnb. Tarchwitz 2 km; St. Neobschütz; A. Korschwitz; Ag. Münsterberg; eK. Reichau; kK. Danchwitz.
 Bes.: Werm. Frau Landrat Brunhilde von Chappuis, geb. v. Gustedt.
 Familienbesitz seit 1837.

Bevollm.: Werner von Stegmann und Stein, Generallandich.-Reprä. auf Stachau (Nr. 902).
 Inspektor*: Adolph Blum.
 Fläche 228,5 ha: 205,5 Acker, 2,3 Wief., 6 Holz, 2,7 Weide, 1 Wasser, 1,5 Korbweiden, 4,2 Park, 5,5 Hof ic.
 Grdst.-N.-G. 9504 M. Brennerei in Kummelwitz (Verwalt.: Münsberg).

569. Kummelwitz, Ritterg. (m. 6 ha Wiesen in Geppersdorf u. Gambitz, Nr. Strehlen). P. T. F 18. eK. E. Steinkirche 4,3 km; A. St. Korschwitz; Ag. Münsterberg; kK. Danchwitz.
 Bes.: Oskar von Stegmann und Stein, Oberlt. a. D., Landesältester.
 Postcheckkonto Breslau 17937.
 Inspektor*: Wagner.
 Fläche 250 ha: 189 Acker, 9 Wiesen, 50 Holz, 2 Park, Garten, Hof ic.
 Grundst.-N.-G. 9435 M.

570. Kunern und Haltauf, Ritterg. mit Vorw. **Johannaberg** (Fideikommiß) und Ritterg. **Merzdorf** (Allod). P. T. eK. Schreibendorf (Nr. Strehlen) 1,5 km; F 1 (Schloß), 5 (Rentamt ic.) und 38 (Direktor) Prieborn; E. Kreuzberg 3, Heinrichau 9, Münsterberg 11 km; A. St. Münchhof-Kunern; Ag. Münsterberg; kK. Berzdorf.
 Bes.: Dr. jur. Georg Heimann, Kunern. Güterdirektor: Günth. Hoffmann, Haltauf.
 Rentmeister*: Heinrich Prause.
 2 Wfist., 1 Gärtner*, 1 Förster*.
 Fläche 510 ha: 392,5 Acker, 44,7 Wiesen und Weide, 27,2 Holz, 2,5 Wasser, 22,5 Korbweiden (verp.), 6 Park, 5,3 Gärten, 9,6 Hof ic.
 Grdst.-N.-G. 19490 M. — Oldenburger Herdbuchherde, Zuchttiere z. Verkauf.
 Schweinezucht.

571. Kunzendorf (Nieder), Ritterg. mit Vorw. **Löwengut**. P. T. A. Kunzendorf (Nr. Münsterberg); E. F 8. Ag. eK. Münsterberg (Schles.) 3,5 km; St. Weigelsdorf-Kunzendorf; kK. Weigelsdorf.
 Bes.: Dr. phil. Curt Schottländer, (auch in Breslau 2, Tauenzienstr. 32. F 9hles907). — Postcheckkonto Bresl. 6520.
 Insp.: Schliesch. — 1 Rchngsf. Brennereiverw.*: R. Steiner.

- Fläche 296 ha: 229 Acker, 16 Wiesen, 0,5 Weideland, 0,5 Wasser, 45 Holz, 2 Park u. Garten, 3 Hof zc.
 Grundst.-N.-G. 6321 *M.* — Brennerei. Eigene elektr. Anlage. — Schwarzb. Dstfriesen u. Oldenburger Rindvieh. Dt. Edelschw. u. Berkschire-Schweinezucht. Zuchtviehverkauf. — Samenzüchtere. Grünbüngung. — Dampfpflugkultur.
- 572. Münchhof**, Ritterg. m. Borw. **Schönharte**. P. T. eK Schreibendorf (Kr. Strehlen) 2 km; T. F2. Gläsen-
 dorf (Kr. Grottkau) 3 km; E. Kreuz-
 berg 3 km; A. Kunern; St. Münch-
 hof-Kunern; E. Ag. Münsterberg
 9 km; kK. Weigelsdorf.
 Bes.: Richard Schottlaender (minderj.),
 Schützendorf, Kr. Grottkau (Nr. 3373).
 Bevollm.: Dr. Curt Schottlaender,
 Abt. Kunzendorf (Nr. 571).
 Inspektor*: Rich. Hillmann.
 Fläche 284 ha: 228 Acker, 21,5 Wiesen,
 27 Holz, 2 Wasser, 5,5 Hof zc.
 Grundst.-N.-G. 6390 *M.*
 Original Oldenbg. Rindvieh. Dtsch.
 Edelschwein. Belg. Fohlenzucht. Fisch-
 zucht. Gemüsebau. — Wassermühle.
- 573. Neuhaus m. Rattersdorf**, Majorat
 P. T. F79. E. eK. Patzschau 3, Bshf. 1,5
 km; F. A. St. Neuhaus (Kr. Münster-
 berg); Ag. Münsterb.; kK. Liebenau.
 Besitzer: Felix Graf von Harbwal-
 Chamare auf Stolz (Nr. 226).
 Bevollm.: Rentmstr. Kuschel in Stolz.
 Inspektor*: Klein.
 Förster*: Jof. Herkner.
 Fläche 482 ha: 267 Acker, 87 Wiesen,
 1,5 Weideld., 107,4 Holz, 1,3 Wasser,
 17,8 Hof zc. — Grdst.-N.-G. 6930 *M.*
 Schlesiſches Rotvieh. — Steinbrüche.
- 574. Olbersdorf**, Ritterg. m. Borw.
Weierhof. P. T. kK. Bärwalde (Kr.
 Münsterberg) 2 km; E. Münster-
 berg 5, Alt Altmanndorf 4,5 km;
 A. St. eK. Olbersdorf; F 20. Ag.
 Münsterberg (Schles.).
 Bes.: Felix Graf von Harbwal-
 Chamare auf Stolz (Nr. 226).
 Bevollm.: Rentmstr. Kuschel in Stolz.
 Inspektor*: Richter.
 Fläche 187,5 ha: 165 Acker, 10 Wiesen,
 5 Weideld., 1 Wasser, 0,5 Korbweiden,
 6 Hof zc. — Grdst.-N.-G. 6942 *M.*
 Rotbunte Dstfriesen. Schweinezucht.
 Rüben- u. Gemüsebau.
- 575. Pomsdorf (Nieder)** Fideikommiß
 m. Borw. Wehrdorf. P. T. F31. E. eK.
 Patzschau 2,5 km; A. St. Nieder
 Pomsdorf; Ag. Münsterberg; kK.
 Liebenau.
 Besitzer: Stephan Graf von Zeditz
 und Erlichshler, Hauptm. a. D. auf
 Frauenhain, Kr. Schweidnitz.
 S. auch Nr. 1240 u. 1308.
 Insp.*: Teigelkamp. — 1 Assistent.
 Fläche 460 ha: 300 Acker, 50 Wiesen,
 50 Weide, 50 Holz, 10 Hof zc.
 Grundst.-N.-G. 9860 *M.* — Schwarzb.
 Dstfriesen. — Rüben, Weizen, Brau-
 gerste, Flachs.
- 576. Pomsdorf (Ober)**, Ritterg. P. T.
 E. Hertwigswalde 2, Bshf. 1 km;
 A. St. Neuhaus; Ag. Münsterberg;
 F29. eK. Patzschau; kK. Waizen.
 Besitzer: Berthold Heinisch.
 Inspektor*: Ignaz Waindock.
 Fläche 162 ha: 151 Acker, 6 Wiesen,
 3 Wald, 1 Park u. Garten, 1 Hof zc.
 Grdst.-N.-G. 4360 *M.* — Schmiede(verp.)
 Schwarzb. Niederungsvieh.
 Rüben- u. Getreidebau.
- 577. Schläufe**, Ritterg. mit Borwerk
Marienhof. P. T. F 20. E. Ag.
 Münsterberg (Schles.) 4,5 km; A.
 St. eK. Olbersdorf; kK. Bärwalde.
 Bes.: Felix Graf von Harbwal-
 Chamare auf Stolz (Nr. 226).
 Familienbesitz seit 1860.
 Bevollm.: Rentmstr. Kuschel in Stolz.
 Insp.*: Kusch. — 1 Waldw*.
 Fläche 226,2 ha: 173 Acker, 11,2 Wiesen,
 24,7 Holz, 1,3 Fischteiche, 2 Park, 3 Gär-
 ten, 3 Korbweiden, 7,3 Gräferei, Hof zc.
 Grdst.-N.-G. 8089 *M.* — Wassermühle.
 Rote Dstfries. — Rüben u. Gemüsebau.
- 578. Tarchwitz**, Ritterg. P. kK. Althein-
 richau (Kr. Münsterberg) 2¹/₂ km;
 T. F. Tepliwoda 4 km; Klab.
 Tarchwitz; E. Heinrichau 6 km; A.
 Korschwitz; St. Neobschütz; Ag. Mün-
 sterberg; eK. Reichau.
 Bes.: Frau v. Chappuis auf Korschwitz.
 Familienbesitz seit 1838.
 Bevollm. wie bei Korschwitz (Nr. 568).
 Inspektor*: Ad. Blum in Korschwitz.
 Teilweise in Parzellen verpachtet.
 Fläche 163 ha: 141 Acker, 4,6 Wiesen,
 4 Weide, 5,5 Holz, 0,9 Wasser, 1 Korb-
 weiden, 6 Gärten, Hof zc.

Grundst.-N.-E. 6467 *M.*
 Basaltsteinbruch (verp.).
579. Eschanmerhof, Ritterg. m. Rustikalbes. in Weigelsdorf. P. Kunzendorf (Kr. Münsterberg) 3 km; F 5 u. 38 Prieborn; E. Creuzberg 4 km; E. Ag. Münsterberg 8 km; T. A. kK. Weigelsdorf 2 km; St. Weigelsdorf-Kunzendorf; eK. Schreibendorf.
 Besitzer: Dr. jur. Georg Heimann auf Kunern (Nr. 570).
 Güterdir.: Hofmann in Haltauf.
 Fläche 193,9 ha: 154 Acker, 17,3 Wiesen, 0,2 Weide, 14,5 Holz, 0,8 Gärten, 7,1 Hof u. — Grdst.-N.-E. 3902 *M.*
 Rotbunte Ostfriesen, Zuchttiere z. Verk.

580. Wenig Roffen, Ritterg. m. 3 Gü-

tern und 1 Wassermühle in Neu Altmaunsdorf. P. T. F40. E. Ag. eK. Münsterberg (Schles.) 3, Bbf. 4 km; A. St. kK. Gr. Roffen.

Besitzer: Dr. phil. Wilhelm Wuthe, Landesältester.

Inspektor: Erich Härtel. — 1 Afsist.
 Fläche 184 ha: 165 Acker, 7 Wiesen, 4 Weide, 3 Holz, 0,25 Wasser, 2,75 Park, Gärten, Korbweiden, 2 Hof u.

Grdst.-N.-E. 6085 *M.* — Windmotoranlage f. Wasserversorgung. Zementziegelei. Beteil. a. Dampfpluggenossenschaft Münsterberg. — Belg. Pferdezw. Schwarzb. Ostfriesen. Milchverkauf nach Breslau. Schweinemast. — Rüben-, Rübensamen- u. Gemüsebau.

Herrschaft Heinrichau,

bestehend aus den Gutsbezirken Nr. 581—600 (u. 895 im Kreise Nimptsch), den Rustikalgütern unter Nr. 622, 623, 624, 629 und 634, den Anteilen an den mitverwalteten Gütern Nr. 618 und 619 und den Forstschußbezirken Nr. 601—608.

Besitzer: Ge. Kgl. Hoheit Wilhelm Ernst Großherzog von Sachsen, General d. Inf. u. Kav. u. Schloß Heinrichau. F 33 Heinrichau (Bz. Bresl.).

Beamte der Zentralverwaltung in Heinrichau:

Generalbevollm.: Domänendirektor Wilhelm Wolff in Heinrichau [F 16 Münsterberg (Schles.) und 2 Heinrichau (Bz. Breslau)].

Zentralverwaltung: Generaldirektion in Heinrichau [F 2, 25, 56 Heinrichau (Bz. Breslau) und 16 Münsterberg (Schles.)], Bauamt [F 30 Heinrichau].

Gesamtfläche 8392 ha: 4280 Acker, 675 Wiesen und Dauerweiden, 2531 Forst in Selbstbewirtschaftung, 650 verpachtet, mit etwa 150000 *M.* Grundst.-N.-E.

a) Oberinspektion Heinrichau: Oberinspektor* Klepp [F 35] in Heinrichau. — 1 Rechnungsf.*

581. Altheinrichau, Ritterg. P. E. kK.

Altheinrichau (Kr. Münsterberg); F19.

T. A. eK. Heinrichau (Bz. Breslau)

4 km; St. Moschwitz; Ag. Münsterb.

Berm.*: Hühner, Optm. a. D. 2 Afsist.

Fläche 226 ha: 190 Acker, 27 Wiesen

u. Gräferei, 2 Obst- u. Gemüsegarten,

1 Wasser, 6 Hof u.

Grundst.-N.-E. 10584 *M.*

Schwarzb. Rinderstammherde.

Merinosfleischschafe, Stammschäferei.

582. Bernsdorf, Rittergut (z. Teil

Rustikalgut) mit Borw. Viehhöfe.

P. T. F22. E. Ag. eK. kK. Münster-

berg (Schl.) 6 km; A. St. Bernsdorf.

Verwalter*: Karl Keisker. — 1 Afsist.

Fläche 286 ha: 251 Acker, 24 Wiese u.

Gräs., 4 Obst- u. Gemüsegart., 2 Wass.

5 Hof. — Grdst.-N.-E. 13305 *M.*
 Schwarzb. Stammherde. Schafzucht.

583. Heinrichau (Cammerhof), Ritterg.

P. T. F. E. A. St. eK. kK. Heinrichau

(Bz. Breslau); Ag. Münsterberg.

Verwalter*: Hänel. — 2 Afsist.

Fläche 424 ha: 147 Acker, 130 Wiesen

u. Gräferei, 12 Obst- u. Gemüsegarten,

7 Wasser, 90 Park, 25 Holz, 13 Hof u.

Grundst.-N.-E. 15597 *M.* Rindviehz.,

Dampfmolkerei. Trocknungsanlage f.

Rübensam. Sägew. Elektrizitätswerk.

584. Kunzendorf (Ober), Rittergut.

P. T. A. Kunzendorf (Kr. Münster-

berg); F26 Heinrichau (Bz. Bres-

lau); E. Münsterberg u. Heinrichau

je 5 km; St. Weigelsdorf-Kunzendorf;

Ag. eK. Münsterberg.; kK. Weigelsdf.

Gestütsverwalter*: Schlüter, Rittmstr. a. D.

Fläche 261 ha: 174 Acker, 75 Wiesen, 5 Gärten, 7 Hof zc.

Grundst.-N.-G. 7077 *M.*

Fortführung des früher. Großh. Gestüts in Allstedt. (Allstedter Rapp., Halbbl.)

585. Moschwitz, Ritterg. P. T. F. 16. A.

eK. E. Heinrichau (Bz. Breslau) 4, Bshf. 5,8 km; St. Moschwitz; Ag. Münsterberg; kK. Altheinrichau.

Verwalter*: Rampoldt. — 2 Assfist.

Fläche 395 ha: 341 Acker, 33 Wiesen u. Gräseerei, 8,5 Dbst. u. Gemüsegarten, 0,5 Wasser, 12 Hof zc.

Grundst.-N.-G. 17415 *M.*

Schwarzb. Stammherde, Schafzucht.

586. Reindörfel, Rittg. P. T. F. 45. E.

Ag. eK. kK. Münsterberg (Schlef.) 3 km; A. St. Vernsdorf.

Verwalter*: Reiser in Vernsdorf. 2 Assfist. 1 Ziegeleimeister.

Fläche 268 ha: 222 Acker, 30 Wiese u. Gräseerei, 5 Dbst. u. Gemüsegarten, 1 Wasser, 10 Hof zc.

Grdst.-N.-G. 11017 *M.* — Ziegelei.

Schwarzb. Stammherde.

b) Oberinspektion Schönjohnsdorf (mit Nr. 895) in Heinrichau [F 42]: Domänen-
direktor Volkmer.

590. Algersdorf, Ritterg. P. T. kK.

Verzdorf (Kr. Münsterberg) 3 km; F 28 Heinrichau (Bz. Breslau);

E. Prieborn 6 km; A. St. Algersdorf; Ag. Münsterberg; eK. Türpitz.

Verwalter*: Dencker.

Fläche 173 ha: 162 Acker, 6 Wiese u. Gräseerei, 1 Dbst. u. Gemüsegarten, 4 Hof zc. — Grundst.-N.-G. 5874 *M.*

Rindviehzucht.

591. Dobrichau, Ritterg. P. T. F.

kK. Verzdorf (Kr. Münsterberg) 5,3 km; E. Prieborn 5,3 km; A. St.

Algersdorf; eK. Steinkirche; Ag. Münsterberg.

Verwalter*: Dencker in Algersdorf.

Fläche 115 ha: 70 Acker, 38,5 Wiese (Dauerweide), 1 Dbst., 2 Holz, 3,5 Hof zc. Grundst.-N.-G. 3621 *M.*

592. Heinzendorf, Ritterg. P. T. F. A.

St. kK. Verzdorf (Kr. Münsterberg) 2 km; E. eK. Heinrichau 3,6 km;

Ag. Münsterberg.

Verw.* Fleck in Deutsch Neudorf.

587. Taschenberg, Ritterg. P. T. F. E. A.

St. eK. Heinrichau (Bz. Breslau) 1, Bshf. 1,5 km; Ag. Münsterberg;

kK. Altheinrichau.

Verwalt.*: Sühner in Altheinrichau. 1 Assfist.

Fläche 194 ha: 164 Acker, 20 Wiese u. Gräseerei, 1 Dbst. u. Gemüsegarten, 3 Teiche, Gräben u. Gewässer, 6 Hof zc. Grundst.-N.-G. 7680 *M.*

588. Wiesenhof, Ritterg. P. T. F. E.

Ag. Münsterberg (Schlef.); A. St. Kresskau; eK. kK. Heinrichau.

Verw.*: Sühne in Kresskau (Nr. 619).

Fläche 116 ha: 90 Acker, 25 Wiesen, 1 Dbst. pp. Garten, 5 Hof zc.

Grdst.-N.-G. 3204 *M.*

589. Zesselwitz, Ritterg. P. T. F. A. St.

eK. kK. E. Heinrichau (Bz. Breslau) 2, Bshf. 4,8 km; Ag. Münsterberg.

Verwalt.*: Rampoldt in Moschwitz. 1 Assfist.

Fl. 281 ha: 241 Acker, 31 Wiese u. Gräseerei, 1 Dbst. u. Gemüsegart., 2 Wasser. 6 Hof zc. — Grdst.-N.-G. 10512 *M.*

Fläche 171 ha: 137 Acker, 27 Wiese u. Dauerweide, 1,5 Dbstg., 0,5 Teiche, 1 Holz, 4 Hof zc. — Grdst.-N.-G. 5493 *M.*

593. Johnsdorf (Ober), Ritterg. P.

T. F. 19. A. St. Tepliwoda 3 km; E. Tarchwitz 1 km; Ag. Münsterberg;

eK. Reichau; kK. Altheinrichau.

Verwalter*: Graßnick. — 1 Assfist.

Fläche 177 ha: 161 Acker, 7 Wiesen u. Gräseerei, 3 Dbst. u. Gemüsegarten, 1 Teiche, Gräben u. Gewäss., 5 Hof zc.

Grundst.-N.-G. 7897 *M.* Note Ostfriesen, Stammherde.

594. Neobschütz, Rittergut. P. T. E.

Steinkirche 5 km; F 29 Heinrichau (Bz. Breslau); A. St. eK. Neob-

schütz; kK. Danchwitz; Ag. Münsterberg. Verwalter*: Schade.

Fläche 237 ha: 198 Acker, 23 Wiese u. Gräseerei, 6 Dbst. u. Gemüsegarten, 6 Teiche, Gräben u. Gewässer, 1 Holz, 3 Hof zc. — Grdst.-N.-G. 7200 *M.*

Rindvieh- u. Schafzucht.

595. Neudorf (Deutsch), Ritterg. P. T.

St. kK. Verzdorf (Kr. Münsterberg.)

- 1 km; F 10. E. Heinrichau (Bz. Breslau) 5,3 km; Ag. Münsterberg; A. Dtsch. Neudorf; eK. Schreibendf. Verwalter*: Fleck. — 1 Assistent. Fläche 200 ha: 171 Acker 22 Wiesen, Gräferei, 1,5 Obst- u. Gemüsegarten, 1,5 Teiche, Gräben u. Wasser, 3 Holz, 1 Hof zc. — Grundst.-R.-G. 6705 *M.* Rindviehzucht.
- 596. Neudorf (Poln.),** Ritterg. mit **Kaltvorwerk.** P. T. F 21. E. eK. Steinkirche 3,6 km; A. St. Schönjohnsdorf; Ag. Münsterberg; kK. Poln. Neudorf. Verw.*: Pofahl. Fläche 211 ha: 151 Acker, 42 Wiesen u. Dauerweide, 7 Holz, 2 Wasser, 9 Hof zc. — Grundst.-R.-G. 5832 *M.* Engl. Fleischschaf.
- 597. Raak,** Ritterg. P. T. F. A. St. eK. Tepliwoda 3 km; E. Tarchwitz 1,5 km; kK. Altheinrichau. Verwalt.: Grahnid in Ob. Johnsdf. Fläche 129 ha: 116 Acker, 6 Wiese, 2,5 Obstgärten, 1 Teiche, 3,5 Hof zc. Grundst.-R.-G. 4422 *M.* — Mastwirtsch.
- 598. Schildberg,** Ritterg. P. T. E. eK. Steinkirche 3,1 km; F 18 Heinrichau
- (Bz. Bresl.); A. St. Schönjohnsdorf; Ag. Münsterberg; kK. Wiesenthal. Verwalter*: Hampel — 1 Assistent. Fläche 291 ha: 233 Acker, 46 Wiesen, 2 Holz, 2 Wasser, 8 Hof zc. Grundst.-R.-G. 11 106 *M.* Schweinezucht u. Mast.
- 599. Schönjohnsdorf,** Ritterg. mit **Born.Sacrau.** P. T. F 9. eK. E. Heinrichau (Bz. Breslau) 5,5, Bhf. 3,3 km; A. St. Schönjohnsdorf; kK. Wiesenthal; Ag. Münsterberg. Verwalter*: Hampel in Schildberg. Fläche 331 ha: 255 Acker, 51 Wiese u. Gräferei, 0,5 Obst- u. Gemüsegärten, 0,5 Holz, 9 Teiche, Gräben u. Wasser, 15 Hof zc. — Grundst.-R.-G. 8631 *M.* Roth. Stammherde. Hamschafzucht.
- 600. Tepliwoda,** Ritterg. mit **Launer-vorwerk.** P. T. F 3. A. St. eK. Tepliwoda; E. Heinrichau 9,6 km; Ag. Münsterberg; kK. Altheinrichau. Verwalter: Moik. — 2 Assistenten. Fläche 461 ha: 393 Acker, 35 Wiese u. Gräferei, 10 Obst- u. Gemüsegarten, 12 Teiche, Gräben u. Gewäss., 7 Holz, 4 Hof. — Grundst.-R.-G. 19 484 *M.* Steinbruch. — Rindvieh- u. Schafzucht.
- c) **Großherzogl. Forstverwaltung [F 36]:** Forstmsr.* Wenzel in Heinrichau. Forstkasse [F 25], 1 Forstsekretär*. 2531 ha.
- 601. Neuhof-Neumen,** Forstbezirk mit isolierten Forstparzellen (58 ha). P. T. F. E. eK. kK. Heinrichau (Bz. Breslau) 3,5 km; A. Waldbezirk; St. Schönjohnsdorf; Ag. Münsterberg. 2 Förster*. Fläche 595 ha: 9 Acker, 31 Wiesen, 539 Holz, 16 Hof zc. Grundst.-R.-G. 6120 *M.*
- 602. Buchwald,** Forstbez. P. T. eK. E. Heinrichau (Bz. Breslau) 4 km; A. Waldbezirk; St. Mofchwiß; Ag. Münsterberg; kK. F. Frömsdorf. 2 Förster*, 2 Hilfsförster. Fläche 864 ha: 8,5 Acker, 841 Holz, 0,5 Obstgarten, 14 Hof zc. Grundst.-R.-G. 14424 *M.*
- 603. Schönjohnsdorf, Sacrau u. Dobrischau,** Forstbez. P. T. E. Heinrichau (Bz. Breslau) 6, Bhf. 4 km; A. Waldbezirk; St. eK. F. Schönjohnsdorf; für Dobrischau
- St. Algersdorf; kK. Polnisch Neudorf; Ag. Münsterberg. 2 Förster*, 1 Hilfsjäger. Fläche 600 ha: 5,5 Acker, 0,5 Obstgarten, 579 Holz, 15 Hof zc. Grundst.-R.-G. 5016 *M.*
- 604. Tepliwoda,** Forstbezirk. P. T. F. E. A. St. eK. Tepliwoda 2 km; Ag. Münsterberg; kK. Altheinrichau. 1 Waldwärter. Fläche 36 ha: 35 Holz, 1 Unland. Grundst.-R.-G. 510 *M.*
- 605. Neobschütz,** Forstbezirk. P. T. F. E. Steinkirche 4 km; A. St. eK. Neobschütz; kK. Danchwitz; Ag. Münsterberg. — 1 Förster. Fl. 96 ha Holz. — Grundst.-R.-G. 807 *M.*
- 606. a. Reindörfel u. b. Bernsdorf,** Forstbez. P. T. F. Ag. eK. kK. E. Münsterberg (Schles.) 1 bzw. 7,5 km; A. St. Bernsdorf. 1 Förster* (zugl. für Hertwigswalde).

- Fläche 86 ha: 83 Holz, 3 Hof z.
Grdst.-R.-G. 807 *M.*
- 607. Hertwigswalde**, Forstbez. P.
T. F. E. A. St. kK. Hertwigswalde;
Ag. Münsterberg; eK. Camenz.
Fläche 71 ha: 69 Holz, 2 Unland z.
Grdst.-R.-G. 585 *M.*
- 608. Kunzendorf (Ober)**, Ritter-

gutswaldung. P. T. F. A. Kunzen-
dorf (Kr. Münsterberg); E. Münster-
berg u. Heinrichau je 5 km; St.
Weigelsdorf = Kunzendorf; Ag. eK.
Münsterberg; kK. Weigelsdorf.

Fläche 79 ha: 77,5 Holz, 1 Obstgarten,
0,5 Wege z. — Grdst.-R.-G. 633 *M.*

Freie Minderstandesherrschaft Münsterberg-Frankenstein,

bestehend aus den Gütern Nr. 609—612 im Kreise Münsterberg und
Nr. 242—246 im Kreise Frankenstein.

Besitzer: Dr. Franz Graf Deym von Stritz, Rittmeister a. D. auf Neuschloß
Post Neustadt bei Arnau in Böhmen. Verwaltung f. bei Nr. 242—246.

- 609. Altmanndorf (Neu)**, Rittg. P.
T. F. A. St. kK. Neualtmanndorf; E.
Ag. eK. Münsterberg (Schles.) 5 km.
Fläche 42 ha: 29 Acker, 13 Wiesen.
Grdst.-R.-G. 795 *M.* — Parzellenw. verp.
- 610. Bärdorf**, Ritterg. (Ober- und
Niederhof). P. T. F. 4. Hertwigswalde
3,5 km; E. Ag. eK. Münsterberg
5,5 km; A. St. kK. Bärdorf.
Pächter: Oswald Benninde.
Fläche 407 ha: 375 Acker, 22 Wiesen,
10 Hof z. — Grdst.-R.-G. 7772 *M.*
130 ha in Parzellen verpachtet.
Schwarzb. Niederungsvieh. — Rübenbau.
- 611. Eichau** Ritterg. m. Borw. **Berghof**.
P. T. F. 12. E. Ag. eK. Münsterberg
(Schles.) 2 km; A. St. Gr. Roffen;
kK. Weigelsdorf.
Pächt.: Josef Rother. — 1 Insp., 2 Assst.
Fl. 335 ha: 305 Acker, 14 Wiesen, 7 Weide,
9 Hof z. — Grdst.-R.-G. 5711 *M.*
20 ha parzellenweise verpachtet.
Schwarzb. Niederungsvieh. Schafzucht.
- 612. Forstrevier Bärdorf = Eichau**.
Revierförster*: Hermann Erber,
Amtsvorsteher in Bärdorf.
Fl.: 421 ha. — Grdst.-R.-G. 2529 *M.*
Basaltsteinbruch in Eichau.

II. Güter innerhalb der Gemeinde- und Gutsbezirke.

- 613. Altmanndorf (Neu)**. P. T. F.
A. St. kK. Neu Altmanndorf (Kr.
Münsterberg); Ag. eK. Münsterberg
(Schles.) 6 km; E. Münsterberg
5-7 und Patschkau 12 km.
Freigut Nr. 53, Gut Nr. 51 u. 134.
Besitzer: Dr. Wilh. Wuthe auf Weng
Roffen (Nr. 580). F 40 Münsterberg.
Inspektor*: Wilh. Seeliger.
Fl. 123 ha: 104 Acker, 8 Wiese, 4 Weide,
4 Holz, 1,5 Korbweiden, Park u. Garten,
1,5 Hof z. — Grdst.-R.-G. 4562 *M.*
Mahlmühle mit Wasserbetr.
Schwarzb. Ostfriesen. Belg. Pferdezucht.
Vered. Landschwein.
Rüben-, Rübensamen- u. Gemüsebau.
Gut Nr. 16 u. 40. Bes.: Georg Blümel,
St. a. D. — 1 Assistent.
F 267 Münsterberg (Schles.).
Fl. 110 ha. — Grdst.-R.-G. 4164 *M.*
Pferdezucht. Schwarzbunte Ostfriesen.
Schweinezucht. — Weidebetrieb.
- Erbscholtisei Nr. 1. Besitzer: Carl
Lafschinsky, vorn. Optm. d. R. Feldart.-
Reg. 57, Amtsvorsteher. F 279 Münsterb.
(Schl.) — 1 Inspektor.
Fläche 132 ha: 123 Acker, 5 Wiesen,
1 Korbw., 3 Hof, Park z.
Grundst.-R.-G. 3270 *M.*
Mastwirtsch. — Zuckerrüben- u. Weizenb.
Gut Nr. 60, 57 usw. Besitz.: Alfons
Haunschild. F 218 Münsterbg. (Schl.)
Fl. 68,7 ha. — Grdst.-R.-G. 3044 *M.*
Freigut Nr. 6. Besitzer: Wilh. Kremser.
Fl. 111 ha. — Grdst.-R.-G. 2642 *M.*
Schles. Rotvieh. — Weizen-, Gerste u.
Rübenbau. — Elektr. Anlage.
- Freig. Nr. 41. Besitzerin: Wwe.
Dittke Gläkel.
Fl. 57 ha. — Grdst.-R.-G. 2251 *M.*
Gut Nr. 88. Bes.: Bruno Kreischner.
Fl. 44 ha. — Grdst.-R.-G. 1525 *M.*
- 614. Bärwalde**. P. T. F. kK. Bärwalde
(Kr. Münsterberg); E. (Pers.). AltAlt-

- mannsdorf 3 km; A. St. eK. Olbersdorf; E (Fracht). Ag. Münsterberg 7½ km.
- Erbsholtisei. Besitzer: Rob. Gentschel. Fl. 50 ha. — Grdst.-N.-E. 2178 M.
- Gut Nr. 19. Bes.: Rob. Seifert'sche Erben, verfügb. v. Frau Martha Seifert. Fl. 56,4 ha. — Grdst.-N.-E. 1985 M.
- Gut Nr. 71. Bes.: Anna Ritsche. Fl. 43 ha. — Grd.-N.-E. 1855 M.
- Gut Nr. 4 u. 61. Bes.: Max Siegert, F 78 Münsterberg (Schles.). Fl. 34,5 ha. — Grdst.-N.-E. 1613 M.
- Gut Nr. 48. Besitzer: Ernst Klink, Gemeindevorsteher. F 91 Münsterberg. (Schl.) Kfm. Siegert. Fl. 41 ha. — Grdst.-N.-E. 1191 M. Schles. Rotvieh und Ostfriesen.
- 615. Bernsdorf.** P. T. F. E. Ag. eK. kK. Münsterberg (Schl.) 4-5 km; A. St. Bernsdorf; E. Altaltmannsdorf (Pers.) 2-3 km.
- Gut Nr. 18 u. 19. Bes.: Wilh. Probst. F 15 Münsterberg (Schles.). — 1 Insp. Fl. 203 ha: 185 Acker, 7,5 Wiesen, 1 Weide u. Wasser, 4 Holz, 5,5 Park, Gärten, Wege, Hof etc. — Grdst.-N.-E. 8304 M. Schwarzb. Dstfr. — Rüben- u. Weizenb.
- Erbsholtisei. Bes.: Gust. Ad. Mündner. F 9 Münsterberg (Schles.). — 1 Assst. Fl. 120 ha. — Grdst.-N.-E. 4750 M. Beteilig. an Zuckerrf. Heidersdorf, Dampfpfluggenossensch. Münsterberg. u. Weidegenossenschaft der Grasschaft Glaz. Zuckerrüben- und Saattartoffelbau.
- Freigut Nr. 14. Besitzer: Hans Schoen. F 55 Münsterberg (Schles.). Postschöff. Bresl. 13127. — 1 Insp. Fl. 116 ha: 106 Acker, 4,75 Wiese, 0,25 Wasser, 3,5 Holz, 1,5 Park, Garten, Hof etc. — Grdst.-N.-E. 4500 M. Beteil. an Dampfpfluggenoss. Münsterberg. Schwarzb. Niedgsvieh. Schweinezucht u. -mast. — Rübenbau. — Kulturfamereien.
- 3 Güter. Besitzer: Wilhelm Struß. F 273 Münsterberg (Schles.) Inspektor: Hans Lange. Fl. 165 ha. — Grdst.-N.-E. 3015 M. Rotbunte Ostfriesen.
- 616. Berzdorf.** P. T. F. A. St. kK. Berzdorf (Kr. Münsterberg); E. Heinrichau 5 km; Ag. Münsterberg; eK. Lürpitz.
- Erbsholtisei Nr. 1 u. Gut Nr. 2. F 64 Heinrichau (Bz. Breslau) Bes.: Frau Marie Fischer in Breslau Bevollm.: Arnold Fischer, Rentier in Bresl. 8, Dhlauer Stadtgr. 3. FR 9464. Inspektor*: Rothher. Fläche 155 ha. — Grdst.-N.-E. 6340 M.
- Gut Nr. 12. Bes.: Oswald Weber. F 20 Heinrichau (Bz. Breslau). Fl. 66,4 ha. — Grdst.-N.-E. 2880 M. Dampfdreschmaschine. — Ostfriesen- u. Schweinezucht. — Raps-, Rüben- u. Getreidebau.
- Gut Nr. 5. Bes.: Paul Schneider. Familienbesitz seit 1850. Fl. 41,5 ha. — Grdst.-N.-E. 1635 M. Dampfdreschsch. — Weizen- u. Rübenb.
- 617. Frömsdorf.** P. T. F. A. St. kK. Frömsdorf; E. Ag. Münsterberg 6-9 km; eK. Olbersdorf.
- Erbsholtisei m. den Gütern 55 u. 74. Besitzer: Ernst Zirpel, — 1 Assistent. F 1 Frömsdorf. Fl. 118,3 ha. — Grdst.-N.-E. 5078 M. Rotb. Ostfriesen. — Starker Rübenbau.
- Gut Nr. 10/12 u. 18. Bes.: Herbert Simbal, Amtsdorf. — Familienbesitz seit 1867. F 2 Frömsdorf. Fl. 80 ha. — Grdst.-N.-E. 3267 M. Schles. Rotvieh.
- Gut Nr. 3, 4, 5. Bes.: Frä. Maria Simbal. F 4 Frömsdorf. — 2 Assistenten. Fl. 141 ha. — Grdst.-N.-E. 5187 M. Zuchtanst. f. neue Ldw. Kulturgewächse.
- Gut Nr. 20, 24 u. 61. Bes.: Afr. Sahn. F 6 Frömsdorf — 1 Inspektor. Fl. 96,5 ha. — Grdst.-N.-E. 4138 M. Schwarzb. Rindviehherde. Yorkshireschwein, Ferkelverkauf. Rübensamen- u. Hackfruchtbau.
- Freigut. Besitzer: Alfred Buhl. Familienbesitz seit 1835. F 3 Frömsdorf. Fl. 65,2 ha. — Grdst.-N.-E. 2673 M. Schles. Rotvieh, Jungviehaufzucht. Wittgl. d. Milchkontrollver. Münsterberg.
- Gut Nr. 22. Bes.: Bwe. Hedwig Müller. F 204 Münsterberg (Schl.). Familienbesitz seit 200 Jahren. Fl. 45 ha. — Grdst.-N.-E. 2000 M. Rotb. Ostfriesen. Fohlenzucht: Belgier.
- Gut. Bes.: Friß Herrleben. Fl. 47 ha. — Grdst.-N.-E. rd. 1600 M
- Gut Nr. 36. Bes.: Paul Neumann I. F 14 Frömsdorf. Fl. 36,2 ha. — Grdst.-N.-E. 1650 M. Schles. Rotvieh. — Weiz.- u. Rübenbau.

Gut. Bes.: **Verthold Wittner.**

Fl. 35,5 ha. — Grdst.-N.-G. 1436 *M.*
Schwarzb. Vieh. — F 11 Frömsdorf.

618. Heinrichau (Alt). P. T. F. Klnb.

kK. Alttheinrichau (Kr. Münsterbg);

E. A. eK. Heinrichau (Bz. Bresl.)

4 km; St. Moschwitz; Ag. Münsterb.

Erbscholtisei Nr. 1 u. die Güter 3, 4, 7/9.

F 19 Heinrichau (Bz. Breslau)

Besitzerin der Erbscholtisei (106 ha):

S. Kgl. Hoheit die Frau Großherzogin

Feodora von Sachsen in Heinrichau.

Besitzer der übrigen Güter: Se. Kgl. Hoheit der Großherzog von Sachsen in Heinrichau.

Bewirtschaftung vom Ritterg. Alttheinrichau (Nr. 581) aus.

Fl. 150 ha: 134 Acker, 10 Wiese, 2 Obstgarten, 2 Holz, 2 Hof zc.

Grundst.-N.-G. 7623 *M.*

Kämerei, Schmiede und Bäckerei.

Gut Nr. 4. Besitzer: **Petrus Welzel.**

Fl. 39 ha. — Grdst.-N.-G. 2000 *M.*

Pferdez.: Belgier. Rindvieh: rote Ostfriesen. Dtsch. Edelschw. — Rübenbau.

619. Krelkau. P. T. F. E. Ag. Münsterb.

(Schl.) 4,5 km; A. St. kK. Krelkau;

eK. Ölbersdorf.

Erbscholt. Nr. 1 u. die Güter Nr. 2, 4, 8, 50

(Schimmelei), 85, 99, 107, 113, 114.

Bes.: Se. Kgl. Hoheit der Großherzog

von Sachsen und seine Kinder und

war gehören die Erbscholtisei Nr. 1

(107,9 ha) dem Erbgroßherzog Wil-

helm Ernst Kgl. Hoheit, das Gut

Nr. 2 (96,8 ha) der Prinzessin Sophie

u. das Gut Nr. 8 (94,9 ha) dem Prinzen

Bernhard Friedrich (siehe Nr. 581 u. ff.)

Verwalter*: Hühne. — 1 Assistent.

F 27 Heinrichau (Bez. Breslau).

Fl. 444 ha: 392 Acker, 32 Wiese, 4,5 Obst-

garten, 9 Holz, 0,5 Wasser, 6 Hof zc.

Grdst.-N.-G. 17 913 *M.*

Steinbruch. Wasserleitung.

Gut Nr. 20. Bes.: **Herbert Fuhrmann.**

F 287 Münsterberg (Schles.). — 1 Assit.

Fl. 93 ha. — Grdst.-N.-G. 4300 *M.*

Schmiede (verp.).

Stammherde: Rote Ostfriesen. Schweine-

zucht u. Mast. — Rübenbau.

620. Leipe. P. T. F. E. Ag. eK. Münsterb.

(Schles.) 2-4 km; A. St. kK. Krelkau.

Güter Nr. 15, 17, 18 u. 19.

Besitzer: **Carl Seidel & Co.**, Gemüse-

Konferven-, Dörngemüse- und Hafer-

nährmittelfabrik in Münsterberg.

Inspektor*: **Wagner.** — 1 Assit.

F 1 u. 69 Münsterberg (Schles.).

Fl. 150,5 ha. — Grdst.-N.-G. 5745 *M.*

Brennerei. — Schwarzb. Ostfriesen.

Dtsch. Edelschw. Schafzucht.

Feldmäh. Gemüsebau.

Gut Nr. 3 u. 15. Bes.: **Richard Seidel,**

Fabrikbes.

F 1 u. 69 Münsterberg (Schles.).

Inspektor: **Paul Majur.**

Fl. 97,7 ha. — Grdst.-N.-G. 4250 *M.*

Rotb. Ostfriesen, eingetr. Stammherde,

Bullenverkf. Pferdezucht (Belgier). —

Feldmäh. Gemüsebau.

Gut Nr. 10 m. Vorw. **Louisenhof.**

Bes.: **Conrad Bende,** Amtsb. — 1 Assit.

Familienbesitz gegen 200 Jahre.

F 293 Münsterberg (Schles.).

Fl. 109 ha. — Grdst.-N.-G. 4438 *M.*

Mitglied d. Weidengenossenschaft d. Graf-

schaft Glas, d. Zuckersfabr. Heibersdorf

und der Dampfpluggenossenschaft

Münsterberg. — Ostfriesen. Veredelt.

Landtschwein. — Gemüse- u. sehr starker

Rübenbau m. Gründung.

621. Liebenau, Freigut Nr. 17. P. T. F. F.

A. kK. Liebenau (Schles.); E. eK.

Patschkau 5 km; St. Nr. Poms-

dorf-Liebenau; Ag. Münsterberg.

Besitzer: **Albert Sast.** — 1 Assit.

Fl. 99,5 ha. — Grdst.-N.-G. 2350 *M.*

Schwarzb. Oldenb., Zuchtbullenverkauf.

622. Münsterberg (Bürgerbezirk).

Gut. Bes.: **Der Großherzog Wilhelm**

Ernst von Sachsen.

Wirtschaftlich verbunden mit Heinrichau

(Cammerhof) Nr. 383.

Fl. 42 ha. — Grdst.-N.-G. 1239 *M.*

623. Neobschütz. P. T. F. E. Steinkirche

5 km; A. St. eK. Neobschütz; kK. Danch-

witz; Ag. Münsterberg.

Güter. Bes.: **Der Großherzog Wilhelm**

Ernst von Sachsen.

Wirtschaftlich verbunden mit Gutäbez.

Neobschütz (Nr. 594).

Fl. 155 ha. — Grdst.-N.-G. 7737 *M.*

Gut Nr. 10. Bes.: **Berw. Frau Landrat**

von Chappuis auf Roschwitz.

Bevollm. u. Beamte s. Nr. 568.

Fl. 52 ha. — Grdst.-N.-G. 2641 *M.*

In kl. Parzellen verpachtet. — Brennerei.

624. Neuhof. P. T. F. 55. E. A. St. eK.

kK. Heinrichau (Bz. Breslau) 2,

Bhf. 4,6 km; Ag. Münsterberg.

Güter Nr. 3, 4, 5, 8 usw.

Bes.: Der Großherzog **Wilhelm Ernst von Sachsen**.

Wirtschaftlich verbunden m. Heinrichau (Cammerhof) Nr. 583.

Fl. 173 ha. — Grdst.-R.-E. 3420 *M*

625. Nossen (Groß). P. T. E. Ag. eK. Münsterberg (Schles.) 4,5 km; F. A. St. kK. Groß Nossen.

Erbhofsleiter. Bes.: **Albert Praetorius**, Lt. d. R. a. D. — 1 Assistent. F 29 Münsterberg (Schles.).

Fl. 121 ha. — Grdst.-R.-E. 4023 *M* Schwarzb. Ostfriesen. Merinolischschafe

Freig. Nr. 73. Bes.: **Hugo Rofe**, Oberamtmann. F 228 Münsterberg (Schl.). Postcheckkonto Breslau 7089.

Fl. 50 ha. — Grdst.-R.-E. 2175 *M* Rote Ostfriesen. — Getreidebau.

Freigut Nr. 3. Bes.: **Josef Haunschilt**. Fl. 53 ha. — Grdst.-R.-E. 2151 *M*

Freigut Nr. 34. Bes.: **Paul Rogwitz**. Fl. 59 ha. — Grdst.-R.-E. 2007 *M*

Freigut Nr. 47. Bes.: **Alfred Simmert**. F 72 Münsterberg (Schles.).

Fl. 60 ha. — Grdst.-R.-E. 1749 *M*.

Freigut Nr. 14. Bes.: **Joseph Raschel**, Amtsvorsteher.

Fl. 47 ha. — Grdst.-R.-E. 1590 *M* Rote u. rotbunte Ostfriesen.

Freigut Nr. 39. Bes.: **Artur Weidlich**. Fl. 44 ha. — Grdst.-R.-E. 1590 *M*

Rote u. rotb. Ostfriesen.

Freigut Nr. 32. Bes.: **Fritz Grosser**. F 274 Münsterberg (Schles.).

Fl. 40 ha. — Grdst.-R.-E. 1572 *M*

626. Olbersdorf. P. T. kK. Bärwalde (Kr. Münsterberg) 2km; E. Ag. Münsterberg 6 km; F. A. St. eK. Olbersdorf.

Gut Nr. 7. Besitzer: **Herm. Arst**. Fl. 47,4 ha. — Grdst.-R.-E. 2123 *M*

Dtsch. Edelschwein. — Rübenbau.

627. Peterwitz (Poln.). P. T. F 16. E. A. St. eK. Tepliwoda 4 km; E. Kobelau (Pers.) 3 km; Ag. Münsterberg; kK. Trömsdorf.

Erbhofsleiter Nr. 1. Bes.: **Paul Fischer**. Familienbesitz seit 1565.

Fl. 96 ha. — Grdst.-R.-E. 3470 *M* Gastwirtsch. (Pächt. Ad. Weismann). Schles. Rotvieh

628. Pomsdorf (Ober). P. T. F 1. E. Hertwigswalde 2 km; A. St. Renhausen;

Ag. Münsterberg; eK. Patschkau; kK. Baißen.

Mühlengut mit Anteil Reichenau Kr. Frankenstein. Bes.: **Ka. Ober Pomsdorfer Holzstoffabrik C. Weterich & Söhne**.

Fl. 105 ha. — Grdst.-R.-E. 3268 *M* Holzstoffabrik. — Rotb. Ostfriesen. — Fettweiden im Reifewerder.

629 Neumen. P. T. F. E. eK. Heinrichau (Bz. Bresl.) 3,2, Vhf. 1,7 km; A. St. Wiesenthal; Ag. Münsterberg.

Güter Nr. 1, 4, 5, 7, 8 usw.

Bes.: Der Großherzog **Wilhelm Ernst von Sachsen**.

Wirtschaftl. verbunden mit Heinrichau (Cammerhof) Nr. 583.

Fl. 159 ha. — Grdst.-R.-E. 3288 *M*

630. Schlaufe. P. T. F. E. Ag. Münsterberg (Schles.) 5 km; A. St. eK. Olbersdorf; kK. Bärwalde,

Gut Nr. 22. Bes.: **Herm. Klinkert**.

Fl. 41 ha. — Grdst.-R.-E. 1674 *M*

Gut Nr. 28. Bes.: **Herm. Kynast**.

Fl. 37 ha. — Grdst.-R.-E. 1612 *M*

Gut Nr. 21. Bes.: **Marie Sturm**.

Fl. 36 ha. — Grdst.-R.-E. 1600 *M*

631. Tepliwoda. P. T. F. E. A. St. eK. Tepliwoda; Ag. Münsterberg; kK. Altheinrichau.

Gut Nr. 55—58. Bes.: **Zul. Schlotte**.

Fl. 55 ha. — Grdst.-R.-E. 2700 *M*

Gut Nr. 54. Bes.: **Max Schlotte**.

Fl. 29 ha. — Grdst.-R.-E. 1480 *M*

Freigut Nr. 34 u. 35. Bes.: **Alfred Staufe**, Rittergutspächter (Nr. 870).

Familienbesitz seit 1649. — 1 Assistent.

Fl. 141 ha. — Grdst.-R.-E. 6310 *M*

Schles. Rotvieh. — Mitgl. d. Heidersdorfer Zuckerfabrik G. m. b. H. — Rüben- und Rübenamenbau.

Gut Nr. 9, 10 u. 11. Bes.: **Frau Rittmstr. Katharina Braudt** zu Groß Tinz (Nr. 906).

Zusp*: **Thilo Brambach** in Jacobsdorf (Nr. 876). — 1 Assistent.

Fläche 145 ha. — Grdst.-R.-E. 5325 *M* Großes weißes Edelschwein, Aufzucht. Zuckerrübenwirtschaft.

Gut Nr. 65. Bes.: **Fritz Märsch**. F 5. Postcheckkonto Breslau 19961.

Fl. 58 ha. — Grdst.-R.-E. 2585 *M* Schles. u. ostfries. Rotvieh.

- Gut Nr. 64 u. 66. Bes.: Witwe Ida Schiller.
Fl. 54 ha. — Grdst.-N.-G. 2439 *M.*
- Gut Nr. 27 u. 21. Bes.: Adolf Hagedorn.
Fl. 41,7 ha. — Grdst.-N.-G. 1967 *M.*
Wolk.(Pächt.: Foj. Kläger). — Windmot.
- Gut Nr. 50. Besiher: Alfred Wengler.
Fl. 37 ha. — Grdst.-N.-G. 1641 *M.*
- Gut. Besiher: Richard Vogel.
Fl. 35,5 ha. — Grdst.-N.-G. 1522 *M.*
- 632. Weigelsdorf.** P. T. F. Kunzendorf
(Kr. Münsterberg) 3,5 km; E. Ag.
Münsterberg (Schles.) 6,5 km; A.
kK. Weigelsdorf; St. Weigelsdorf-
Kunzendorf; eK. Schreibernorf.
- Erbsholt. Bes.: Dr. Curt Schottländer
auf Nieder Kunzendorf (Nr. 571).
F 8 c Münsterberg (Schl.).
Inspektor*: Schubert. — 1 Förster*.
Fl. 96 ha. — Grdst.-N.-G. 3260 *M.*
Döbener u. Ostfriesen.
- Gut Nr. 68. Besiher: Rob. Fingier.
F 20 Gläsendorf (Kr. Grottkau).
Familienbesiher seit 1820.
Fl. 87 ha. — Grdst.-N.-G. 1434 *M.*
Kote Ostfries. Zuchttiere, auf Fettweiden
gezogen, z. Verkauf. Meiß. Schweinez.
- 633. Wiesenthal.** P. T. F. eK. E. Hei-
richau (Bz. Bresl.) 2, Vf. 1 km; A. St.
kK. Wiesenthal; Ag. Münsterberg.
- Gut Nr. 28. Bes.: Paul Räther.
F 24 Heinrichau (Bz. Bresl.).
Fl. 82,5 ha. — Grdst.-N.-G. 2905 *M.*
Vered. Landschwein. — Rübenbau.

- Erbsholtjei. Besiher: Max Goebel.
F 44 Heinrichau (Bz. Bresl.).
Fl. 54 ha. — Grdst.-N.-G. 2323 *M.*
Kote u. rotb. Ostfriesen. Schweinezucht.
Weizen- u. Rübenbau.
- 634. Willwitz.** P. F. kK. Klnb (Tracht).
Alttheinrichau (Kr. Münsterb.) 2 km;
T. E. (Perf.) Heinrichau (Bz. Bres-
lan) 4 km; A. St. Wiesenthal; Ag.
Münsterberg; eK. Neobschütz.
- Güter. Bes.: Der Großherzog Wilhelm
Ernst von Sachsen.
Verwaltung s. b. Herrsch. Heinrichau
(Nr. 567 ff.). Einzelverpachtung.
Fl. 82 ha: 76 Acker, 1 Holz, 1,5 Wiese,
2,5 Garten, 0,5 Hof w.
Grundst.-N.-G. 3630 *M.*
- Gut Nr. 11. Bes.: Rudolph'sche Erben.
Vormund: Gutsbes. Alfons Klemenz
in Alttheinrichau.
Fl. 50,5 ha. — Grdst.-N.-G. 2070 *M.*
Steinbruchbetrieb. — Ostfriesenkreuzg.
- Gut Nr. 9. Bes.: Alfons Goebel.
Fl. 40 ha. — Grdst.-N.-G. 1839 *M.*
- Gut Nr. 10. Bes.: Max Grammel.
Fl. 30 ha. — Grdst.-N.-G. 1548 *M.*
- 635. Zinkwitz,** Erbsholtjei. P. T. F 10.
E. eK. Tepliwoda 3 km; E. A. Hei-
richau 7 km; St. Mofchwiß; Ag.
Münsterberg; kK. Alttheinrichau.
Besiher: Theodor Bauch. — 1 Wiffst.
Familienbesiher seit 1780.
Fl. 110 ha. — Grdst.-N.-G. 5194 *M.*
Schwarzb. Ostfries. Weizen- u. Rübenb.

9. Kreis Namslau.

Größe: 504,6 Quadrat-Kilometer. — Einwohner: 29506. — Land-
gemeinden: 56. — Gutsbezirke: 45. — Amtsbezirke: 23. — Stadt:
Namslau mit 5761 Einw. — Viehstand: 4945 Pferde, 17754 Stück Rind-
vieh, 7373 Schafe, 12512 Schweine, 3204 Ziegen. — Lage: im östlichen Teile
des Regierungsbezirks Breslau, grenzend an die Provinz Oberschlesien und
die Republik Polen. — Die Güter gehören zur Breslau-Brieger Fürstentums-
Landschaft. — Bodenbeschaffenheit: etwa zur Hälfte leichter, aber kultur-
fähiger, zur Hälfte guter und mittlerer Boden; der durchschnittliche Grund-
steuer-Meintrag beträgt pro Hektar Acker 12,53 *M.*, Wiese: 19,58 *M.*,
Wald: 4,31 *M.* Von der Gesamtfläche sind: 374,71 qkm Acker, 61 qkm
Wiese, 114,32 qkm Wald. — Gewässer: die Weide, die Stober, die
Dschumbel und die Studniß. — Eisenbahnen: die Nechte-Ober-Äfer-Eisenbahn

mit den Stationen Wilkau, Namslau, Grambschütz u. Noldau; die Namslau—Carlsruhe—Oppelner Eisenbahn mit den Stationen Namslau, Nassadel, Dammer und den Personenhaltestellen Simmelwitz und Ekersdorf; die Bahn Namslau—Kempen mit den Stationen Namslau, Giesdorf und Buchelsdorf.

Molkereien in Bankwitz, Glausche, Hönigern, Vorzendorf, Deutsch Marchwitz, Groß Marchwitz, Sterzendorf, Strehlitz und Wilkau; Maschinenfabriken in Glausche und Namslau; Mehlmühlen in Altstadt, Bankwitz, Dammer, Eisdorf, Giesdorf, Glausche, Hamusowsky, Kaulwitz, Minkowsky, Namslau, Noldau, Piecziske, Sowade und Städtel; Dampfbäckerei in Dtsch. Marchwitz (Namslauer); Dampffägewerke in Dammer, Namslau, Piecziske Schmograu und Wallendorf; Brauereien in Hönigern u. Namslau; Flachsbereitungsanstalten in Dammer, Ekersdorf und Nassadel; Kartoffeltrocknung und Kartoffelflockenfabriken in Sterzendorf und Wilkau.

Bildungsanstalten in Namslau: höhere Knaben- und Mädchenschule, kaufmännische und gewerbliche Fortbildungsschule.

Kreisstadt Namslau.

Landgericht: Dels. Amtsgericht: Namslau.

Landrat [F 27 u. 1]: Dr. **Jackisch**, Magistrats-Meffor.

Kreissekretär [F 27]: **Grüger**.

Kreisauschuß [F 97]: **Bohla**, Bürodirektor.

Kreisasse: **Stober**, Rentmeister.

Kreiskommunal- und Kreisparasse [F 52]: **Schiller**, Kassendirektor.

Katasterkontrollleur: **Courad**, Steuerinspekt.

Kreisarzt [F 233]: Dr. **Ernst**.

Kreistierarzt [206]: **Nissen**, Veterinärar.

Kreisshulrat: **Schröter**.

Hochbauamt in Dels.

Kreisbaumeister [F 247]: **Christofzil**.

Gewerbeaufsichtsamt in Dels.

Finanzamt [F 69]: **Meyer**, Ob.-Steuerinsp.

Kulturamt f. d. Kreise Namslau, Dels,

Groß Wartenberg, 33. noch vom Kulturamt in Breslau mitverwaltet.

I. Selbständige Gutsbezirke.

636. **Altstadt**, Rittg. m. Schäfererw.

P. T. F 243. E. Ag. eK. kK. Namslau

2½ km; A. St. Deutsch Marchwitz.

Besizer: **Reinhold Scholz**.

Familienbesitz seit 1864. — 1 Insp.*

Fläche 213 ha: 175 Acker, 31 Wiesen,

4 Weide, 1 Wasser, 1 Gärten, 1 Hof ic.

Grundst.-N.-C. 4131 M

Stammzucht d. schwarzb. Niederungsvieh.

u. d. dtsh. Edelschweines. Merino-

fleischschafherde, Vochverkauf.

Anerk. Kartoffelsaatbau.

637. **Bankwitz**, Herrschaft bestehend

aus 1) Ritterg. **Bankwitz** mit Vorw.

Böhlich, 2) Ritterg. **Rippe** mit Vor-

werk **Dachberg** u. Försterei **Storse**.

P. T. A. St. kK. Bankwitz (Kr. Namslau)

lau); F 1. E. eK. Mangschütz (Kr.

Brieg) 5 km; Ag. Namslau.

Bes.: **Franz Doms** Kommerzienrat,

Bankwitz u. Ratibor (s. auch Nr. 3916).

In Bankwitz:

Oberinspektor*: **Schramm**.

Rentmeister*: **Simon**.

Insp.: **Galuschke**. — Förster **Hering**.

1 Brennereierw.*, 1 Gärtner*, 1 Hof-

verw., 1 Hilfsjäger, 1 Assistent.

In Rippe: Insp.*: **Kühn**. — 1 Assst.

Forstverwalter*: **Geier**. — 1 Hilfsj.

Fläche 1911 ha: 686 Acker, 151 Wiesen,

12 Weideland, 80 Fischteiche, 543 Holz,

12 Park, Gärten, 5 Korbweiden, 47

Unld., Gräben, Straßen, Hof ic.,

375 zur Siedlung abgegeben.

Grundst.-N.-C. 26631 M

Dampfbrenn. mit eigen. elektr. Anlage.
Bäckerei. Molkerei. Fischerei.
Rindvieh- und Schweinezucht.

638. Belmsdorf, Ritterg. m. Borw.

Marienhof. P. T. F. 6. E. Buchelsdorf
(Kr. Namslau) 2 km; Ag. Namslau
9 km; A. eK. Kaulwitz; St. Schmo-

grau-Kaulwitz; kK. Michelsdorf.
Besitzer: Bruno Preuß, Major d. R.
a. D., Landesältester.

Inspektor*: Giese.

Fläche 410 ha: 346 Acker, 32 Wiesen,
1,5 Wasser, 14 Holz u. Park, 4,5 Korb-
weid., 12 Hof, Wasser ic.

Grdst.-R.-G. 7841 M

Beteiligt a. d. Genossenschafts-Molkerei
u. -Bäckerei in Namslau, der Kartoffel-
flochtenfab. Wilkau, d. Zuckerfab. Bern-
stadt u. der Dampfsluggei. Bernstadt.

Schwarzb. Niederungs- u. Merinoschleif-
schafe. Schweinezucht u. -mast.

639. Böhwitz, Ritterg. P. T. F. 264

(Güterdir.) u. 285 (Insp.). E. St.
eK. kK. Ag. Namslau 1,5 km; E. A.
Giesdorf 1,5 km.

Besitzer: Otto Freiherr von Stosch'sche
Erben auf Lanau (Kr. 656).

Güterdirektor steht z.

Inspektor*: Rauhut.

Fläche 134 ha: 113,5 Acker, 14,5 Wiesen
und Weide, 3 Holz, 3 Garten, Hof ic.

Grdst.-R.-G. 1619 M.

Dampfziegelei. Döbnerburg. Rinderherde.

640. Brzezinka, Ritterg. m. Schäferei-

borw. P. T. F. 2. A. St. kK. Glaufche
(Kr. Namslau) 2 km; eK. Kaulwitz
E. Namslau 14, Buchelsdorf 9 km;
Ag. Namslau.

Besitzer: Carl Schindler.

Familienbes.: Rüstikalbesitz seit 1791
Rittergut seit 1890.

1 Wfistgut, Brennerei-Verwalter.

Fläche 253 ha: 220 Acker, 20 Wiesen,
4 Holz, 3,5 Weideld., 5,5 Gärten, Wege
Hof ic. — Grdst.-R.-G. 2000 M.

Dampfbrennerei. — Schafzucht (Rambouillet × Merino). Rindvieh, (rote
Dfriesen). — Saatgutwirtschaft.

641. Buchelsdorf m. Borw. **Strehlitz**

(Buchelsdorf-Rateiski), Ritterg. P.
T. E. A. Buchelsdorf (Kr. Namslau);
St. Buchelsdorf-Vorzendorf;
eK. Kaulwitz; kK. Vorzendorf; F
244. Ag. Namslau 7,5 km.

Bes.: Heinz von Willert, Rittmstr. a. D.
Familienbesitz seit 1845.

Inspektor*: Giese.

Rentmeister*: Löffler.

Brennereiberm*: Schneider.

Fläche 741 ha: 647 Acker, 77 Wiesen,
1 Wasser, 2 Gärten, 14 Hof, Unld. ic.
Grdst.-R.-G. 19566 M. — Brennerei
m. elektr. Lichtanl. — Schafe: Kreuzung
Rambouillet mit Merino. Rindvieh:
Kreuz. Willtermarsch m. Schles. Rotvieh.

642. Butschkau (Groß), Ritterg. m.

Borw. **Marienhof** u. **Charlotten-**
thal ist Januar 1920 an Polen
gefallen, heißt jetzt Butschek und
gehört z. Starostei Kepno (Kempen).

Besitzer: Arthur von Bösch, Fideikom-
missbesitzer auf Vorzendorf (Kr. 657).

Fl. 752 ha. — Grdst.-R.-G. 8268 M.

643. Dammer, Ritterg. m. d. Borw.

Hammer, **Ulrichshof** u. **Neuvor-**
werk (Hierzu geh. noch d. Gutsbez.
Dammerscher Forst u. die Erbschul-
tisei Falkowitz, Kr. Oppeln). P. T. E.
A. St. Dammer (Kr. Namslau), Bhf.
1 km; Ag. Namslau; eK. Hönigern;
F7. kK. Ekersdorf (Kr. Namslau).

Besitzer: Woldemar von Spiegel,
Rittm. a. D. — Familienbesitz seit 1840.

Oberinsp.*: Rud. Nikolaus. — 2 Wfist.
1 Brenn.-Berm*, 1 Revierförster*.

Fläche 1122 ha: 630 Acker, 208 Wiesen,
206 Holz, 42 Weideland, 16 Wasser,
4 Park, 6 Gärten, 10 Hof ic.

Grundst.-R.-G. 13 050 M.

Brennerei. Zementdachsteinf. Wasser-
mühle. Flachsausarbeitungsanstalt.

Beteil. an Kartoffelflochtenfab. Wilkau,
Genoss.-Bäckerei u. Molkerei Namslau.

Stammherde d. schwarzb. Niederungs-
viehes. Fleisch- u. Woll-Merinoherde.
Rüben-, Kartoffel- u. Flachsbau.

644. Daunig, Ritterg. m. Rüstikal-

bes. P. Ag. eK. kK. Namslau 5 km;
F2. Krauchen (Kr. Dels); T.E.A.St.
Wilkau 1 1/2 km.

Besitzer: Arthur Bräuer. — 1 Wfist.
Postschekfonto Breslau 42622.

Kreisbank Namslau Kto. 432.

Fläche 90 ha: 69 Acker, 19 Wiesen,
0,5 Wasser, 0,5 Holz, 1 Park ic.

Grdst.-R.-G. 690 M. — Elektr. Licht- u.
Kraftanlage. — Schwarzb. Dfriesen.

Schweinezucht. — Angeschl. an Weide-
genossenschaft.

- 645. Droschkau**, Ritterg. an Polen gefall.
- 646. Ekersdorf**, Ritterg. m. d. Vorwerten **Neuvorwerk**, **Schmiedeberg**, **Carlshof**, **Hammer** und **Grüneiche-Rogelmühle**. P. T. F. 1. A. kK. Ekersdorf (Kr. Namslau); E. Ekersdorf 2,2 km (nur f. Personenverkehr) u. Nassadel 4 km; St. Ekersdorf-Nassadel; eK. Hönigern; Ag. Namslau.
- Bes.: verw. Frau Generallt. **Gertrud von Garnier** u. **Hans Egon v. Garnier** in Berlin-Grünwald, Humboldtstr. 38. Bevollm.: Hermann Schneider, 33. in Charlottenburg 4, Bismarckstr 19, vom 1. Juli 1922 ab Pächter in Ekersdorf. Pächter d. Edw.: Alb. Muschner bis 1. Juli 1922. — 1 Rentmeister, 1 Feldbeamter, 1 Brenn.-Verwalter*. Forstverw.: Oberförster Boigt in Durawa (Nr. 3800/05), Oberaufsicht. 1 Revierförster*, 1 Unterförster*. Verpachtet: ja. 300 ha in Parzellen. Fläche 1907 ha: 802 Acker, 262 Wiesen, 718 Holz, 12 Weideld., 13 Park, 4 Gärten, 30 Teiche, 2 Korbweiden, 0,5 Spargel, 56,5 Wege, Unld.. 7 Baustellen. Hof zc. — Grdst.-N.-G. 18840 M. Brennerei. Kartoffeltrocknungsanlage. Mahl-u. Schneidemühle m. Dampfbetr. Zementdachsteinfabrikation. Flachsbreche. — Schles. Rotvieh. Dtsch. Edelschwein. Kaltblutgestüt (rhein.-belg.). Geflügelzucht. — Rüben- u. Gemüsebau.
- 647. Eisdorf (Nieder)**, Ritterg. m. Wassermühle. P. T. F. 1a. Jakobsdorf (Kr. Namslau) 2 km; E. Ag. kK. Namslau 7,5 km; A. Eisdorf; St. Deutsch Marchwiz; eK. Pangau. Besitzer: Ed. Blomeyer auf Paulsdorf. Oberinspektor: Habicht. Fläche 282,5 ha: 247 Acker, 22,5 Wiesen, 0,9 Holz, 1,2 Wasser, 0,9 Park, 1,8 Gärten, 7,8 Hof zc. — Grdst.-N.-G. 6185 M. Rote Ostfriesenstammherde (Herdbuch). Beteil. an Zuckersabrik Bernstadt. Eig. Feldbahnanschluß an Zuckersabrik und Bahnhof Bernstadt.
- 648. Eisdorf (Ober)**, Ritterg. m. Borw. **Cichhof**. P. T. F. 1b. Jakobsdorf (Kr. Namslau) 2 km; E. Ag. kK. Namslau 8,5 km; A. Eisdorf; St. Deutsch Marchwiz; eK. Pangau.

- Bes.: Ed. Blomeyer auf Paulsdorf. Oberinsp.: Habicht in Ndr. Eisdorf. Fläche 306 ha: 247 Acker, 32 Wiesen, 5,5 Weide, 0,6 Wasser, 12,4 Holz, 0,6 Park, 0,6 Garten, 7,2 Hof zc. Grundst.-N.-G. 6508 M. Zucht- u. Betriebsrichtg. wie bei Nr. 647.
- 649. Giesdorf**, Ritterg. mit Borw. **Paulinenhof**. P. T. F. 245. E. (Pers.). St. Ag. eK. Namslau 3 km; E. (Fracht). A. Giesdorf; kK. Kaulwitz.
- Bes.: Arthur von Willert, Referend. a. D. u. Oberlt. a. D. Familienbes. f. 1839. Inspektor*: Karge. 1 Gärtner u. Forstauff*, 1 Brenner*. Fläche 586 ha: 437 Acker, 58 Wiesen, 62,2 Holz, 2,3 Weide u. Wasser, 6,5 Park u. Garten, 20 Hof, Unld., zc. Grundst.-N.-G. 9076 M. — 30 ha zur Siedelung, 10 freih. verpachtet. Brennerei, Wassermühle. — Rotes ostfr. Niederungsvieh. Merino-Fleischschafe.
- 650. Glaufche**, Ritterg. P. T. F. 1. A. St. kK. Glaufche (Kr. Namslau); E. Buchelsdorf 9, Namslau 15 km; eK. Kaulwitz; Ag. Namslau.
- Bes.: Zuckersche Erben, verfügungsber. verw. Frau Leutn. Gertrud Zucker, geb. Scheurich. — Familienbes. f. 1863. 1 Assst., 1 Brenn.-Verwalt*. Fläche 421 ha: 332 Acker, 76 Wiesen, 3 Holz, 2 Weide, 8 Park, Garten, Hof zc. — Grdst.-N.-G. 5126 M. Hierzu 50 ha Ruffstalbeseß. Brennerei. — Rindviehzucht: Oldenburger. Pferdeucht: Oldenburger Fohlen. Schweinezucht: Deutsches Edelschwein. Schafzucht: Merino.
- 651. Haugendorf**, Ritterg. P. T. F. E. A. Buchelsdorf (Kr. Namslau) 2,5 km; Ag. Namslau 10 km; St. Buchelsdorf-Vorzendorf; eK. Kaulwitz; kK. Vorzendorf.
- Bes.: Heinz von Willert, Mittmstr. a. D. a. Buchelsdorf. Familienbes. seit 1845. Beamte wie in Buchelsdorf (Nr. 641). Fläche 302 ha: 274,5 Acker, 19 Wiesen, 1 Weide, 7,5 Hof, Unland zc. Grundst.-N.-G. 7374 M.
- 652. Hennersdorf (Klein)**, Ritterg. P. T. F. T. E. Kolbau (Kr. Namslau) 7 km; A. St. eK. kK. Hennersdorf; Ag. Namslau.
- Besitzer: Arthur von Voesch, Fideikommißbesitzer auf Vorzendorf.

Verwaltung wie bei Nr. 657.

Fl. 100 ha: 71 Acker, 3 Wiesen, 1 Weide,
22 Holz, 3 Park, Garten, Hof zc.

Grundst.-N.-E. 1290 *M.*

653. Jakobsdorf, Rittg. P. T. Jakobs-
dorf (Kr. Namslau); F 32. E. kK.
Ag. Namslau 7,5 km; A. Eisdorf;
St. Eisdorf=Dt. Marchwitz; eK.
Bangau; Feldbahnrampe Bernstadt.
Bes.: Obergerierungsrat MarScholz'sche
Erben.

Bevollm.: Rud. Nojahn, Landrat
a. D. auf Ndr. Wabnitz (Nr. 1004).

Oberinspektor*: Rich. Joachim.

Fläche 346,5 ha: 288 Acker, 43,5 Wiesen,
15 Unland, Wasser, Hof zc.

Grdst.-N.-E. 9288 *M.* — Rotbunte Ost-
friesenstammherde. — Rübenbau.
Flachsbaum. — Feldbahnbetrieb.

654. Zauchendorf, Ritterg. P. T. F 33.
E. Ag. eK. kK. Ag. Namslau 5 km; A.
Deutsch Marchwitz; St. Eisdorf=
Dt. Marchwitz.

Besitzerin: Frau Rittmstr. Auguste
Lübbert, geb. Slowronel-Ackermann.

Inspektor: Josef Frost.

Fläche 178 ha: 151 Acker, 15 Wiesen,
12 Park, Garten, Hof zc.

Grundst.-N.-E. 4330 *M.*

Beteiligt. an Zuckerfabrik in Bernstadt,
Flackensb. in Wilkau, Molkerei und
Bäckerei i. Namslau. — Zuckerrübenb.

655. Krickau, Ritterg. m. Mühle Schmo-
grau (13,5 ha). P. T. F 210. E. eK.
kK. Ag. Namslau 5 km; A. Eisdorf;
St. Eisdorf=Dtsch. Marchwitz.

Besitzer: Ferdinand Braune-Krickau,
Major a. D. Familienbesitz seit 1840.

Inspektor: Josef Otte.

Fläche 342,8 ha: 291,5 Acker, 25 Wiesen,
0,5 Wasser, 10,5 Holz, 4 Park, 2 Gärten,
9,3 Hof zc. — Grdst.-N.-E. 6897 *M.*

Dtsch. Gelschwein, schwarz. Cornwall-
schwein u. Berkshire-schwein.

Zuckerrüben-, Kaps-, Hanf- u. Flachsbaum.

656. Lankau, Ritterg. P. T. F 235. E. St.
eK. kK. Ag. Namslau; E. Namslau
3½, Giesdorf (Fracht) 2½ u. Hlft.
Simmelwitz 1 km; A. Giesdorf.

Besitzer: Otto Freiherr von Stosch'sche
Erben.

Inspektor: Nauhut in Böhmwitz.
1 Brennerei-Verwalter*, 1 Assistent.

Rentmeister*: Deus in Lankau.

Fläche 362,3 ha: 210 Acker, 55 Wiesen,

80,8 Holz, 0,7 Teiche, 5 Park und
Gärten, 10,8 Wege, Hof zc.

Grundst.-N.-E. 4374 *M.* — Dampf-
brennerei. — Oldenb. Rindviehherde.

657. Vorzendorf, Fideikommiß mit
Vorwerk Schwiebne und Rustikal-
bes. P. T. F 2. E. Buchelsdorf (Kr.
Namslau) 4 km; A. kK. Vorzendorf;
St. Buchelsdorf=Vorzendorf; Ag.
Namslau; eK. Kaulwitz.

Bes.: Arthur v. Loesch, Landesälzt. u. Ritt-
meister a. D. — Familienbes. s. 1829.

Oberinspektor*: Kremser.

1 Amtmann, 2 Vorwerksverw.

Rentmeister*: Supin.

Fläche 754 ha: 530 Acker, 72,5 Wiesen,
62,5 Holz, 50 Dauerweide, 2 Weiden-
kulturen, 2 Wasser, 5 Park, 3 Garten,
27 Hof zc.

Grdst.-N.-E. 15903 *M.* — Ringofenziegel.
Dampfmolkerei. Wassermühle.

Schwarzb. Ostfriesenstammherde d. S. B. G.
m. Weidebetr. — Rüben- u. Flachsbaum.

658. Marchwitz (Groß), Ritterg. m. d.
Vorw. Mühlchen, Paulsbrunn,
Alte Försterei u. Erbscholtisei. P.
T. F 31 (Dom.) u. 300 (Schloß).
E. Ag. eK. kK. Namslau 4,3 km;
A. St. Gr. Marchwitz.

Bes.: Ww. Frau Helene von Busse, geb.
v. Zastrow. Familienbesitz seit 1840.

Oberinsp.*: R. Zieroth. — 1 Brenn-
verw.*, 1 Förster*, 1 Rechnungsf.

Teilw. in Parzellen verpachtet.

Fläche 797 ha: 428 Acker, 126 Wiesen,
210 Holz, 33 Park, Gärten, Hof zc.

Grundst.-N.-E. 6200 *M.*

Dampfbrennerei.

659. Michelsdorf, Ritterg. P. T. F 229.
E. Ag. Namslau 5,5 km; A. eK. Kaul-
witz; St. Schmoograu-Kaulw.; kK.
Michelsdorf.

Besitzerin: Kath. Pfarrei.

Nußnießer: Roman Kubis, Pfarrer.
Gutsvorst.: Müller.

Fläche 85 ha: 59,5 Acker, 15,5 Wiesen
7 Holz, 3 Wasser, Hof zc.

In Parzellen verpachtet.

Grundst.-N.-E. 2000 *M.*

660. Minkowsky m. Vorw. u. Kol.
Sessenstein, Ritterg. P. T. A. Min-
kowsky (Bz. Breslau); F 9 Mang-
schütz (Kr. Brieg) für d. Forstverw.;
F 4 Lampersdorf (Kr. Dels) für

- den Direktor; E. Rogelwitz 6, Bischofswitz 11, Namslau 14 km; St. Saabe-Minkowst; eK. Fürsten-Elguth; kK. Eckersdorf; Ag. Namslau.
- Besitzer: Dampfmühlenbes. Hermann Schneider in Bissa (Pos.), Kaiser-Friedrich-Straße 55 a.
- Güterdirektor: Franz Hoppe.
- Forsttechn. Aufsicht: Forststelle der Landwirtschaftskammer in Breslau. — 1 Forstverwalter, 1 Inspektor, 1 Brennerei-Verwalter*, 2 Hofverwalter.
- Fläche 1465 ha: 630 Acker, 239 Wiesen, 586 Holz, 5 Wasser, 5 Hof etc.
- Grundst.-R.-G. 11130 M. — Dampfbrennerei. Ziegelei. Gasthaus. — Weidentulturen. — Fischerei. — Rindvieh- u. Pferdezuucht. Stammzuucht des vered. Landschweines. — Anbaustation von vielerl. Edel-Gyp-Weizen. — Eig. Feldbahn, Dampfpfluga.
- Großes histor. Schloß (reiner Rokokostil) mit großem Park u. schloßartig. Gutshaus (Direktorwohnung). Erbbegräbnis u. Kapelle sowie Hütdaschule mit umschließendem Gelände dem Graf von Wartensleben'schen Fideikommiß gehörig. Grabmal des Reitergenerals Friedr. Wilh. von Seydlitz mit umschließendem Gelände dem Grafen Conrad von Wartensleben in Berlin gehörig.
- 661. Namslau**, Staatsforst mit den Förstereibez. 1. Bachwitz, 2. Wallendorf, 3. Glausche 4. Schmograu, 5. Windisch-Marchwitz, 6. Niese; P.T.F.Noldau (1 u. 2), Glausche (3), Schmograu (4), Namslau (D.F. u. 5), Prießen (6); E. Noldau (1 u. 2), Namslau (D.F., 3—5), Bernstadt (6); Ag. Namslau; A. Wallendorf (1 u. 2), Glausche (3), Schmograu (4), Windisch-Marchwitz (5 u. 6); St. Noldau (1 u. 2), Glausche (3), Schmograu-Naulwitz (4), Wind. u. Gr. Marchwitz (5 u. 6); eK. Poln. Würbitz (1), Simmenau (2), Naulwitz (3 u. 4), Prießen (5 u. 6); kK. Namslau (D.F. u. 5), Wallendorf (1 u. 2), Schmograu (4).
- Besitzer: Preuß. Forstfiskus.
- Oberförster: Brauner-Rickau. — F 85 Namslau. — 16 Förster* mit, 4* ohne Rev., 3 Forstgehilfen.
- Fläche 2331,3 ha: 2218,3 Holz, 60 Acker, 37 Wiesen, 5 Weide, 0,7 Garten, 9,8 Wege, Unland etc.
- Grundst.-R.-G. 12 540,80 M.
- 662. Nassafel**, Ritterg. m. Borw. **Ferdinandshof**. P. T. E. A. Nassafel (Kr. Namslau) 1 km; St. Eckersdorf-Nassafel; F 57. Ag. Namslau; eK. Hönigern; kK. Groß Steinersdorf (Kirche in Nassafel).
- Bes.: Excellenz Wilh. von Heydebrand u. der Lasasche Erben.
- Familienbesitz seit 1792.
- Oberrisp.* (seit 50 Jahren): Carl Nikolaus, Amtsvorst.
- 1 Amtmann, 1 Assist., 1 Rechnungsführer, 1 Brennerei-Verwalter*.
- Fläche 709 ha: 462,5 Acker, 33,5 Wiesen, 2 Weide, 200 Holz, 8 Park, 3 Gärten etc.
- Grundst.-R.-G. 7500 M. — Brennerei. Flachsaussärbearbeitungsanstalt. — Schwarzb. Rindviehherde, angechl. dem Schles. Zuchtviehverband. Ddbg. Pferdezuucht. Schles. vered. Landschwein. Bullen- und Eberverkauf. — Angechl. der Genoss.-Molkerei Namslau und der Zuckersabrik Bernstadt.
- 663. Noldau**, Ritterg. P. T. F 12. E. St. Noldau (Kr. Namslau); Ag. Namslau; A. kK. Wallendorf; eK. Strehlitz.
- Bes.: Friedrich Graf v. Sanrma-Sterzen-dorf, Fideikommißherr auf Sterzen-dorf.
- Inspr.*: Kap.s. — 1 Brenn.-Verw.
- Fläche 328 ha: 269 Acker, 40 Wiesen, 5 Holz, 14 Hof etc.
- Grundst.-R.-G. 4614 M. — Brennerei. Rotbunte Ostfriesen. Oldenb. Pferde.
- 664. Paulsdorf**, Ritterg. P. T. F 1. Jakobsdorf (Kr. Namslau) 3,2 km; E. Ag. Namslau 10 km; F 1. A. kK. Schmograu 4 km; St. Schmograu-Naulwitz; eK. Woitsdorf-Pangau.
- Besitzer: Eduard Blomeyer.
- Postcheckkonto Breslau 1611.
- 1 Inspr.*, 1 Brenn-Verw*, 1 Först.*.
- Fläche 559 ha: 356 Acker, 42 Wiesen, 180 Holz, 2 Wasser, 5 Park, 3,5 Gärten, 6,5 Unland, Hof etc.
- Grundst.-R.-G. 4980 M. — Dampfbrennerei. — Note Ostfriesenherde.
- Anschluß an Zuckersabrik u. Hf. Bernstadt durch eig. Feldbahn.
- 665. Schmograu** m. Borw. **Schiffke** u. **Schäfercihof**, Staatsdomäne. P. T.

A. k. K. Schmograu; F2 Jakobsdorf (Kr. Namslau); St. Schmograu = Kaulwitz; E. Ag. Namslau 11 km; eK. Kaulwitz.

Besitzer: **Preuß. Domänenfiskus.**
Pächterin: Ww. Frau Gertrud Döring.
Bevollm.: Domänenpächter Richard Füttner in Wallendorf (Nr. 672).
Oberinsp.*: Otto Trempler. — 1 Feldbeamter, 1 Rchngsf., 1 Brennereiw.
Fläche 683 ha: 575 Acker, 74 Wiesen, 4 Weide, 3 Holz, 5 Wasser, 5 Park, Gärten, 17 Hof, Wege etc.
Grdst.-R.-G. 7850 M. — Brennerei.
Schwarzb. Vieh Merinoschafz. — Roggen- u. Kartoffelbau, Kartoffeltrocknng.

666. Simmelwitz, Ritterg. m. Borw.
Blawacziska. P. T. F21 (Schloß) u. 286 (Wirtsch.-Amt). Ag. eK. Namslau; E (Pers.). Namslau 4,5 u. Simmelwitz 1 km, (Fracht) Namslau 4,5 u. Nassadel 2 km; A. Nassadel; St. Efersdorf = Nassadel; kK. Steinersdorf.
Bes.: Rud. **Meßner**, Rittmstr. a. D. Familienbesitz seit 1821.

Oberinsp.*: W. Teller. — 1 Assst., 1 Brennerei-Verw.*, 1 Förster*.
Fläche 721 ha: 445 Acker, 50 Wiesen, 220 Holz, 6 Park, Gärten, Hof etc.
Grdst.-R.-G. 6000 M. — Brennerei.
Mindaivhucht: Oldenburg. Geflügelzucht. Bienenz. — Obstbau. Spargelzucht. Flachs- u. Zuckerrübenbau.

667. Skorischan, Staatsdomäne m. d. Borw. Carlshof, Dallenau, Schadegur u. Sgorfelliß u. den Dörnberger Wiesen, an Polen gefallen.

668. Steinersdorf (Groß), Ritterg. P. T. F11. E. Roldau (Kr. Namslau) 5 km; A. St. Sterzendorf; Ag. Namslau; eK. Hönigern; kK. Steinersdorf.

Bes.: Friedrich Graf v. **Saurma-Sterzendorf**, Fideikommißherr auf Sterzendorf.
Oberinsp.*: Josef in Sterzendorf.
1 Verw.*, 1 Ziegelstr.*, 1 Förster*.
Fläche 536 ha: 230 Acker, 30 Wiesen, 4 Weide, 161 Holz, 1 Wasser, 10 Hof etc. — Grundst.-R.-G. 3491 M.
Dampfziegelei (Ideal-Zickzackofen).
Rotbunte Ostfriesen. Oldenb. Pferde.

669. Steinersdorf (Klein), Ritterg. (zum Fideikommiß **Sterzendorf**

gehörig). P. T. E. Roldau (Kr. Namslau) 7,5 km; F. Steinersdorf; A. St. Sterzendorf; Ag. Namslau; eK. Hönigern; kK. Steinersdorf.

Bes.: Friedrich Graf v. **Saurma-Sterzendorf** auf Schloß Sterzendorf.

Oberinsp.*: Josef in Sterzendorf.
Fläche 704 ha: 98 Acker, 172 Wiesen, 422 Holz, 12 Hof etc.

Grundst.-R.-G. 4649 M. — Oldenb. u. Beberbeck. Pferde. Rottschek. Ostfries.

670. Sterzendorf, Fideikommiß m. den Borw. Neuhoß u. Oscheß. P. T. A. St. Sterzendorf (Kr. Namslau); F. Roldau (Kr. Namslau); E. Roldau 8, Dammer u. Nassadel je 5 km; Ag. Namslau; eK. Hönigern; kK. Steinersdorf.

Besitzer: Friedrich Graf von **Saurma-Sterzendorf**, Frhr. von u. zu der **Felßch** auf Schloß Sterzendorf, Rittmstr. d. Pdm.-Kav. a. D. — Familienbes. s. 1604.

Oberinspektor*: Josef.
1 Assistent, 1 Brennereiverwalter*.
Oberförster: Erdmann. 3 Förster*.
Fl. 1442 ha: 470 Acker, 143 Wiesen, 88 Weide, 684 Holz, 54 Wasser (25 Teiche), 3 Hof etc. — Grdst.-R.-G. 8019 M.
Brennerei. Molkerei. Kartoffelstockensf. Teichwirtschaft. — Rotb. Ostfriesen. Oldenb. u. Beberbecker Pferde.

671. Strehliß I (Bresl. Anteil), Ritterg. P. T. A. eK. kK. Strehliß (Kr. Namslau) 1 km; F 18 Roldau (Kr. Namslau); E. Grambschütz 3 km; St. Strehl. = Grambschütz; Ag. Namslau.

Besitzer: Carl Heinr. **Bennecke**, Oberleutn. d. R. a. D. — 1 Assst.

Fläche 282 ha: 257 Acker, 13 Wiesen, 5 Weide, 1,5 Holz, 1,5 Korbweiden, 4 Hof etc. — Grdst.-R.-G. 6603 M.

672. Wallendorf, Staatsdomäne mit Borwerk Bachwitz P. T. F 3. E. St. Roldau (Kr. Namslau) 5 km; A. kK. Wallendorf; Ag. Namslau; eK. Simmenau.

Besitzer: **Preuß. Domänenfiskus.**
Pächter: Richard Füttner, Rittmstr. d. R. a. D. Posttschek. Brsl. 17858.
Inspektor*: Georg Kruppa.
2 Assistenten. — 1 Brenn.-Verw.*
Fläche 610 ha: 456 Acker, 110 Wiesen, 16 Weide, 2 Gärten, 26 Hof etc.
Grundst.-R.-G. 10 059 M. — Dampf-

- brennerei. — Note Ostfriesenherde.
Das Vorw. Kl. Butschkau ist an Polen
gefallen.
- 673. Wilkau (Nieder),** Rittergut. P.
T. E. A. St. Wilkau (Kr. Namslau);
F 38. Ag. eK. kK. Namslau 4,5 km.
Bes.: Reinhold **Goldbert**, Major d. R.
a. D., Amtsoorsteher.
Postschekkonto Breslau 3063.
Verw.: Otto **Ranig**.
Fläche 189 ha: 160 Acker, 19 Wiesen,
2 Weide, 0,5 Wasser, 2,5 Holz, 1 Park,
2 Gärten, 2 Hofz. — Grdst.-N.-G. 3340 M.
Kartoffelflockenfabrik Namslau G. m. b. H.
Schwarzb. Ostfriesen.
- 674. Wilkau (Ober),** Ritterg. m. Ru-
stikalbes. P. T. E. A. St. Wilkau (Kr.
Namslau); F 44. Ag. eK. kK.

Namslau 5 km.
Besitzer: Oskar **Jaenicke**. — 1 Insp.
Fläche 224,4 ha: 200 Acker, 20 Wiesen,
1 Wasser, 2,4 Park, 2 Hof z.
Grundst.-N.-G. 2652 M.

- 675. Windisch Marchwitz,** Rittergut.
P. T. E. Ag. kK. Namslau 8 km;
F 3 Lampersdorf (Kr. Dels); A.
Windisch Marchwitz; St. Gr. March-
witz; eK. Prießen-Kraschen.
Besitzer: Georg **Weber**, Optm. d. R. a. D.
Postschekkonto Breslau 15187.
1 Brennereiverw.*, 1 Assistent.
Fläche 195 ha: 150 Acker, 40 Wiesen,
0,6 Weide, 1 Holz, 1 Garten, 2,4 Hof z.
Grdst.-N.-G. 2442 M. — Dampfbrennerei.
Oldenburger Hengststation.

Anteil der Majoratsherrschafft Carlshuhe (Kr. Oppeln),

bestehend aus den Gütern Nr. 676—679.

Besitzer: Wilhelm Herzog zu **Württemberg** in Stuttgart.

Generalbevollm.: Rudolf von **Dppen**, Oberstlt. a. D., Königl. Schloß-
hauptm. u. Kammerherr in Carlshuhe (Schles.). Verwltg. f. b. Nr. 3811/12.

- 676. Hönigern,** Ritterg. m. Vorw.
Grünwald. P. T. F 5. E. kK. Ekers-
dorf (Kr. Namslau) 1 km; A. eK.
Hönigern; St. Saabe-Minkowsky;
Ag. Namslau.
Inspektor*: Holzweißig. — 1 Assst.
Brennereiverw*: Heyde.
Förster*: Fuhrmann.
Fläche 995 ha: 217,9 Acker, 89,2 Wiesen,
0,8 Weide, 6 Wasser, 646,6 Holz, 2,1 Gär-
ten, 28,9 Straßen, Wege, 3,5 Hof z.
16 ha an Anlieger verpachtet.
Grundst.-N.-G. 7200 M.
Dampfbrennerei; Dampfmolkerei (verp.).
Kartoffelflockenfabrik. — Stammherde
des Schlej. schwarzb. Niederungsviehes.
- 677. Saabe,** Dominialg. m. Vorw.
Schönbrunn. P. T. Minkowsky 4,5
km; F 9. E. kK. Ekersdorf (Kr. Namslau)
8 km; A. eK. Hönigern; St.
Saabe-Minkowsky; Ag. Namslau.
Inspektor*: Lur. — 1 Assst.
Bergemeister*: Zimmermann.
Fläche 960,3 ha: 277,1 Acker, 95,2 Wiesen,
2,4 Weide, 7,8 Wasser, 544,8 Holz,
1,9 Gärten, 28,6 Straßen, Wege, 2,8
Hof z. 63 ha in Parzellen verpachtet.
Grdst.-N.-G. 7326 M. — Schweinemast.
- 678. Schwirz,** Ritterg. P. T. A. St.

Schwirz; F 2. Ekersdorf (Kr.
Namslau); E. Dammer 3 km; eK.
Hönigern; kK. Bankwitz; Ag. Namsl.
Güterdirektor*: Güssefeld, Ökono-
mierat. — 1 Assistent.
Fläche 289,7 ha: 262,6 Acker, 1,6 Wiesen,
1 Weide, 0,5 Wasser, 12 Holz, 0,7 Garten,
8,8 Straßen, Wege, 2,7 Hof z.
136 ha an Anlieger verpachtet.
Grdst.-N.-G. 5511 M. — Motorflug-
betrieb. — Stammzuchten der roten u.
rotbunten Ostfriesen. Stammzucht des
dtsh. Edelschweines. Zucht edl. Pferde.
Anerk. Saattartoffelwirtsch. Kartoffel-
kulturstation. Nachbau von Bieters
Drig.-Edel-Epp-Weizen.

- 679. Staedtcl,** Ritterg. m. d. Vorw.
Franzenshof u. Przygorfelle. P.
T. E. Dammer (Kr. Namslau) 2,5
km; A. St. Schwirz; eK. Hönigern;
kK. Bankwitz; Ag. Namslau.
Inspektor*: Krafft. — 1 Assistent.
Forstauffseher*: Hilgendorf.
Fläche 730,2 ha: 375,8 Acker, 211 Wiesen,
11,7 Weide, 15,4 Wasser, 59,9 Holz, 1,8
Gärten, 11,8 Straßen, Wege, 4,9 Hof z.
99 ha an Anlieger verpachtet.
Grundst.-N.-G. 9715 M. — Brennerei.
Stammherde des Schles. schwarzb. Nie-
derungsviehes.

Herrschaft Grambschütz,

bestehend aus den Gütern Nr. 680—682.

Besitzer: Georg Graf **Hendel von Donnerstark** (minderj.) auf Grambschütz.
 Gesezl. Vertreterin: Sophie Gräfin Hendel von Donnerstark, geb.
 Gräfin zu Stolberg-Stolberg auf Grambschütz. — Deren Generalbevollm.:
 Geh. Justizrat Bitta in Breslau 13, Körnerstr. 23/25. F Ring 11 401.

Güterdirektor*: Loka in Grambschütz.

Forstverwalter*: Reigber in Grambschütz.

Gesamtsfläche: 3157 ha. — Grundst. N.-G. 41 938 *M.*

680. Grambschütz, Majorat m. Borw.

Alt Grambschütz, Eleonorenhof, Friedenshof u. Salesche. P. T. E.

A. Grambschütz (Kr. Namslau);

F 24 (Schloß) u. 70 (Gut). Ag. eK.

Namslau 7 km; St. Strehliß=

Grambschütz; kK. Strehliß.

Familienbesitz seit 1664.

Inspektor*: Hoffschulte in Salesche.

1 Assst., 2 Hilfsförster*, 1 Brennerei-
 Verwalter.*

Fläche 1725 ha: 912 Acker, 65 Wiesen,
 687 Holz, 61 Park, Garten, Hof u.

Grundst.-N.-G. 14 200 *M.*

Brennerei. Elektr. Lichtanlage. — Reinblüt.
 Dibenb. Wesermarjch-Rindviehherde

der Schles. Herdbuchgenossenschaft.

681. Kaulwitz, Allodial-Ritterg. m. d.

Borw. **Neuhof u. Waldhof.** P. T.

A. St. eK. kK. Kaulwitz (Kr. Namslau);

lau); F 25 (Rentamt) u. 68 (Gut).

E. Ag. Namslau 7 km.

Familienbesitz seit 1805.

Oberinspektor*: Keller. — 1 Assst.,
 1 Brenn.-Verw.* 1 Förster*.

Fläche 913 ha: 674 Acker, 120 Wiesen,
 102 Holz, 17 Hof u.

Grdst.-N.-G. 14 155 *M.* — Brennerei,
 Wassermühle. Elektr. Anlage.

682. Reichen, Allod.-Ritterg. m. Borw.

Nieder Reichen. P. F 61. Ag. eK.

Namslau; E. Namslau 5, Grambschütz 2,

Giesdorf 2 km T. A.

Grambschütz; St. Strehliß=Grambschütz;
 kK. Kaulwitz.

Inspektor*: Thamm. — 1 Assistent.

Fläche 519 ha: 480,7 Acker, 28,8 Wiesen,
 4,5 Park, Garten, 1 Wasser, 4 Hof u.

Grdst.-N.-G. 13 583 *M.* — 1 Dibenb.
 Rindviehherde. — Elektr. Anlage.

II. Güter innerhalb der Gemeinde- und Gutsbezirke.

683. Altstadt. P. T. F 194. E. Ag. eK.

kK. Namslau 2 km; A. Dt. Marchwitz;

St. Eisdorf=Dt. Marchwitz.

Gut. Bes.: Frau Helene Fuhrmann in

Dt. Marchwitz, Frau Elfr. Sander

in Altstadt und Frä. Elisabeth Hoffmann

in Altstadt.

Familienbesitz seit über 100 Jahren.

Bevollmächtt.: Friedrich Sander.

Fl. 96 ha. — Grdst.-N.-G. 2200 *M.*

Beteiligung an Molkerei Namslau und
 Zuckerrfabrik Bernstadt.

684. Dziedzitz. P. T. F 5. E. St. Noldau

(Kr. Namslau) 2,5 km; A. kK.

Wallendorf; eK. Poln. Würbitz;
 Ag. Namslau.

Erbscholtisei. Besitzer: Rob. Kliner,

Güterdirektor a. D. — 1 Assistent.
 Pospischekonto Breslau 18799.

Fl. 112,5 ha. — Grdst.-N.-G. 2343 *M.*

Schwarzb.-Ostfriese. Dtsch. Edelschwein.
 Starker Hackfruchtbau.

685. Friederikenhof, Gut (Gutsbz.)

Droschkau an Polen gefallen.

686. Glausche. P. T. F. A. St. kK.

Glausche (Kr. Namslau); E. Buchelsdorf 5—8 km;

eK. Kaulwitz; Ag. Namslau 14 km.

Erbscholtisei. Bes.: Rich. Altmann. F 7.

Fl. 75 ha. — Grdst.-N.-G. 1800 *M.*

Schles. Rotvieh. Pferde Belgierkreuzg.

Vered. dtsh. Landschwein.

Freigut. Bes.: Ww. Emma Roste. F 8.

Inspektor: Alois Adamiey.

Fl. 107 ha. — Grdst.-N.-G. 1180 *M.*

Pferdez.: Belgier. Rindvieh: Dibenb.

687. Hohenwilkau, Borw. (Gutsbez.)

Ndr. Wilkau P. T. E. A. St. Wilkau (Kr. Namslau) 2,5, Bhf. 4,5 km;

F 211. Ag. kK. Namslau 7 km;

eK. Bangau.

Bes.: Willy Appelt, Rittmstr. d. R. a. D.
 (s. auch Nr. 1053).

- Fl. 124 ha. — Grdst.-N.-G. 1883 *M.*
 Rotbunte Ostfriesen.
- 688. Jakobsdorf, Erbscholtisei Nr. 1.**
 P. T. Jakobsdorf (Kr. Namslau);
 F 251. E. Ag. kK. Namslau 7 km;
 A. Eisdorf; St. Eisdorf=Deutsch
 Marchwitz; eK. Pangau.
 Bes.: Karl Wicher. — 1 Assistent.
 Fl. 93 ha. — Grdst.-N.-G. 2152 *M.*
 Beteil. u. Feldbahnanschluß an Zuckerfabr.,
 Molkerei u. Floddenfabrik.
 Schwarzbunte Ostfriesen.
- 689. Marchwitz (Deutsch).** P. T. F 231.
 E. Ag. eK. kK. Namslau 2 km; A.
 Deutsch Marchwitz; St. Eisdorf=
 Deutsch Marchwitz.
- Gut Nr. 16.** Bes.: Fr. Lydia Ackermann,
 Rittgbes. auf Ob. Wabnitz (Nr. 1005).
 Bevollm.: Erich Ackermann auf
 Wiejegrade (Nr. 1008).
 Inspektor*: Eugen Brinner.
 Fläche 115 ha: 105 Acker, 7 Wiesen,
 2 Gärten, 1 Hof.
 Grundst.-N.-G. 2218 *M.* — Fohlenz.
- 690. Riemberg, Gut (im Gutsbez.
 Droschkau) an Polen gefallen.**
- 691. Strehlitz I.** P. T. A. eK. kK.
 Strehlitz (Kr. Namslau) 2,5 km;
 F 8 Buchelsdorf (Kr. Namslau); E.
 Grambschütz 3 km; St. Strehlitz=
 Grambschütz; Ag. Namslau 9 km.
 Erbscholtisei. Bes.: Christian Herrmann,
 Amtsvorsteher, landisch. Kreisstarator.
 Familienbesitz seit Ende d. 17. Jahrh.
 1 Assistent.
 Fläche 160 ha: 137,5 Acker, 19 Wie-
 sen, 0,2 Wasser 0,3 Park, 1 Gärten,
 2 Hof zc. — Grdst.-N.-G. 3840 *M.*
- Pferdez. (Belgier), Rindviehz. (Schwarzb.
 Ostfriesen), Schwarzviehz. (Schles.
 Edelschwein).
- 692. Wilkau (Klein), Borw. (Gutsbz.
 Ob. Wilkau).** P. T. F 252. E. Ag.
 Namslau 4,5 km; A. St. kK.
 Wilkau; eK. Pangau.
 Besitzer: Rudolph Frhr. von Seydlitz-
 Kurzbach. — 1 Beamter.
 Fläche 10¹/₂ ha: 93 Acker, 2,5 Wie-
 sen, 0,2 Weide, 2 Park, 0,5 Gärten,
 3 Wege, Hof zc.
 Grundst.-N.-G. 2179 *M.*
- 693. Wilkau (Ober), Mittelborw. 3.
 Gutsbez. Ob. Wilkau.** P. T. F. E.
 A. St. Wilkau (Kr. Namslau) 0,5,
 Bhf. 1,5 km; F 204. E. Ag. kK.
 Namslau 3,5 km; eK. Pangau.
 Bes.: Richard Zirpel, Hauptm. d. Res.
 Feldart. a. D. — 1 Assistent.
 Fläche 160 ha: 147,5 Acker, 9 Wiesen,
 2 Weide, 0,25 Holz, 1,25 Hof zc.
 Grdst.-N.-G. 2775 *M.* — Schwarzb.
 Oldenburger. — Intens. Weizen- u.
 Zuckerrübenbau. Gründüngung. — Be-
 teil. an Kartoffelfloddenfab. Namslau,
 Dampfmolk.u.Bäct.t.Dtisch Marchwitz.
- 694. Wilkau (Neu), Ritterg (Gutsbez.
 Ndr. Wilkau).** P. E. A. St. kK.
 Wilkau (Kr. Namslau) 2,5, Bhf. 4
 km; F 53. T. E. Ag. Namslau 7
 km; eK. Pangau; E. Bernstadt
 mit Feldbahnanschluß 10 km.
 Besitzer: Hans Tietze, Hauptm. a. D.
 Fläche: 98 ha. — Grdst.-N.-G. 1881 *M.*
 Angechl. an Zuckerfabrik, Brotbäckerei,
 Floddenfabr., Dampfpfluggenoff. und
 Feldbahngenoff. — Schwarzb. Nieder-
 rungsvieh. — Starker Hackfruchtbau.

10. Kreis Neumarkt.

Größe: 712,140 Quadrat-Kilometer. — Einwohner: 61097. — Land-
 gemeinden: 122. — Gutsbezirke: 94 u. 1 Forstgutsbezirk. — Amts-
 bezirke: 40. — Standesamtsbezirke: 40. — Städte: Neumarkt
 mit 4429 Einw., Canth mit 2919 Einw. — Viehstand: 6897 Pferde,
 30242 Stück Rindvieh, 8416 Schafe, 22972 Schweine, 6726 Ziegen.
 — Lage: auf der linken Seite der Ober, welche den Kreis gegen Norden be-
 grenzt; auf der Westseite grenzt derselbe an den Regierungsbezirk Liegnitz.

Die Güter gehören zur Breslau= Brieger Fürstentums-Landschaft mit
 Ausschluß der a) zur Schweidnitz=Jauerschen Fürstentums-Landschaft gehörigen

Güter: Buchwald, Ober Mittel u. Nieder Dambritsch, Diehdorf, Michelsdorf, Obsendorf, Ober u. Nieder Mois, und b) zur Liegnitz-Bohlauer Fürstentums-Landschaft gehörigen Güter: Blumerode, Maserwitz, Rachen, Rauffe, Wültschau.

Bodenbeschaffenheit: ausgezeichnet fruchtbar. Der durchschnittliche Grundsteuer-Reinertrag beträgt pro Hektar Acker: 30,⁹⁴ M, Wiese: 28,⁵⁹ M, Wald: 10,⁵⁷ M. Von der Gesamtfläche sind: 525,²⁵ qkm Acker, 58,²⁸ qkm Wiesen, 81,⁰⁶ qkm Wald. — Gewässer: die Weistritz oder das Schweidnitzer Wasser, das Striegauer Wasser und das Neumarkter Wasser. — Eisenbahnen: die Niederschlesisch-Märkische Bahn mit den Stationen Deutsch Lissa, Rippern, Nimkau, Bruch-Bischdorf, Neumarkt, Maltisch; die Breslau-Schweidnitz-Freiburger Bahn mit den Stationen Gauth und Mettkau; die Breslau-Stettiner Bahn mit Klein Bresla und Kniegnitz; die Bahn Striegau—Maltisch mit den Stationen Ober Mois, Buchwald-Elguth, Schöneiche und Maltisch; Jauer—Maltisch mit der Station Maltisch.

Zuckerfabriken in Diehdorf, Maltisch u. Groß Peterwitz; Molkereien in Gauth (Molk.-Gen.), Dambritsch, Diehdorf, Kammendorf b. E., Kertschütz, Kostenblut, Landau, Maltisch, Nieder Mois, Neumarkt, Nimkau (E. G.), Rippern, Obsendorf, Poln. Baudis, Rackschütz, Ranze, Wilkau; Sägemühlen in Neumarkt, Gauth, Lissa, Maltisch, Nimkau; Mehlmühlen in Vorganie, Gauth, Dt. Lissa, Flämischesdorf, Frankenthal, Fürstenau, Kammendorf b. E., Koslau, Porzendorf, Marschwitz, Mettkau, Ober Mois, Nimkau, Rippern, Obsendorf, Odkiz, Gr. Peterwitz, Polsnitz, Puschwitz, Ober Stephansdorf und Stradau; Stärkefabrik in Maltisch „Wilhelmsmühle“ u. Ob. Stephansdorf; Brauereien in Neumarkt, Gauth, Kostenblut, Lissa, Maltisch, Peicherwitz und Rackschütz; Rudel- u. Makkaronifabrik in Maltisch; 4 Zigarrenfabriken in Neumarkt; Tonwarenfabriken in Gr. Bresla, Maserwitz u. Stradau; Tonstich in Peicherwitz; Mosaikplattenfabrik in Dtsch. Lissa; Dachpappenfabrik in Dtsch. Lissa; Gerbereien in Neumarkt und Deutsch Lissa; Elektrizitätswerke in Neumarkt, Dtsch. Lissa und Maltisch; Gasanstalt in Gauth; Kartoffelflockenfabrik in Gauth; Sulfit-Zellstofffabrik Maltisch. — Mit elektrischer Energie wird der Kreis von der Überlandzentrale Mittelschlesien G. m. b. H. in Striegau versorgt; in Deutsch Lissa, Goldschmieden und Klein Heidau gibt das Elektrizitätswerk Schlesien N.-G. in Breslau 13 Strom ab.

Bildungsanstalten in Neumarkt: Realprogymnasium; gewerbliche Fortbildungsschule; in Gauth: höhere Knaben- u. Mädchenschule; in Deutsch Lissa: höhere Knaben- und Mädchenschule.

Kreisstadt Neumarkt (Schlei).

Landgericht: Breslau. Amtsgerichte: Neumarkt und Gauth.

Landrat [F 7 u. 205]: Dr. **Güttenheim**, Kreissekretär: **Quiel**.

Reg.-Assessor, kommissarisch.

Kreisasse: **Rühn**, Rentmeister.

Kreisaußschuß [F7]: **Selkmann**, Bürodirekt.
 Kreiskommunal- u. Kreisparlkasse [F 12]:
 Direktor **Girke**.
 Kreisarzt [F 171]: Dr. **Maeder**, Medi-
 zinalrat.
 Kreistierarzt [F 112]: **Sterlo**.
 Katasterkontrollleur: **Sprunck**.

Wasserbauamt in Steinau.
 Hochbauamt in Breslau.
 Kreisbaumeister [F 205]: **Über**.
 Gewerbeaufsichtsamt in Breslau.
 Kreischulrat: **Müller** in Deutsch Lissa.
 Finanzamt [F 53]: Reg.-Rat **Koenig**.
 Kulturamt in Breslau.

1. Selbständige Gutsbezirke.

695. Baudis (Poln.), Ritterg. P. T. F 4.
 eK. Radschütz (Kr. Neumarkt) 3 km;
 E. Canth 9 km; A. St. Poln. Baudis;
 Ag. Neumarkt; kK. Komolwiviz.

Bes.: **Hugo von Wilamowitz-Moellendorff**, Rgl. Major a. D. auf Weesendorf (Nr. 732). — Familienbes. seit 1832.

Oberinsp.*: **Seiffert**. — 1 Assst.
 Fläche 241 ha: 208 Acker, 17 Wiesen,
 6 Holz, 1 Weideld., 2 Gärten, 7 Hof zc.
 Grundst.-N.-G. 7566 M. — Molkerei
 (Pächter Diethelm). — Schwarzb. Dst-
 frieren. — Hackfruchtbau. Gründung.

696. Belsau, Ritterg. P. T. F 2. A. St.
 Nimkau; E. Nimkau u. Rniegniß je
 3 km; Ag. Neumarkt; eK. Belsau;
 kK. Gloschkau.

Bes.: **Kurt Frehtag**, Ritterg.- u. Fabrik-
 besitzer, Spm. d. N. a. D. in Lt. Lissa.
 Insp.ektor*: **Sonda**.

Fläche 555 ha: 345 Acker, 44 Wiesen,
 45 Weideland, 1 Korbweiden, 90 Holz,
 2 Wasser, 6 Park, Garten, 20 Gräben,
 Wege, 2 Hof zc.

Grundst.-N.-G. 12 951 M.

Dstfrieren. — Rübenbau. — Weidewirtsch.

697. Blumerode, Ritterg. m. Vorw.
Neuhof u. Rustikalbes. nebst Anteil
Ndr. Schükendorf, Kr. Liegniß (12
 ha). P. T. A. St. eK. Blumerode
 (Kr. Neumarkt); Ag. F 22 Neumarkt
 (Schlef.); kK. Dambritsch; E. Schön-
 eiche 3, Maltshöf, Neumarkt 10 km.

Bes.: **Karl von Scheibler**, Fabrik- u. Ritter-
 gutsbes. auf Blumerode.

Bev.ollm.: Rentmst.* **Gg. Skrzypczak**.
 Insp.ektor*: **Förster**. — 1 Assistent,
 1 Rentamtsassistent, 2 Förster*.

Fl. 611,42 ha: 421,58 Acker, 50,11 Wiesen,
 117,28 Holz, 8,89 Wasser, 13,56 Wege,
 Hof zc. — Grundst.-N.-G. 13 178 M.

Dampfziegelei mit Kammerofen. Elektr.
 Licht- u. Kraftanlage. — Schwarzw.
 Dstfrieren. Zucht belg. Pferde.

698. Borganie, Ritterg. m. Rustikalbes.
 P. T. F 8. E. A. St. Mettkau 1,5 km; Ag.
 Canth; eK. Domanze; kK. Bockau.

Besitzer: **Albert Scheller's** Erben.

Familienbesitz seit 1871.

Pächter: **Wilh. Scheller** in Kammen-
 dori (Nr. 720).

Inspr.: **Gerh. Riestert**. — 1 Assst.

Fläche 270 ha: 228 Acker, 21 Wiesen,
 9 Holz, 12 Hof zc. (Zugeh. Rustikalacker:
 40,74 ha mit 1510 M. Grundst.-N.-G.)

Grundst.-N.-G. zus. 10 375 M.

Wassermühle (Pächter **Böhm**)
 Angechl. der Zuckersabr. Diezdorf u. d.
 Kartoffeltrocknerei Canth.

Schwarzb. Ostpreußen, Zuchtbullenverk.

699. Brandtschütz, Ritterg. m. Rustikal-
 besitz (einschl. Trennst. im Kr. Wohlau).
 P. T. F 1. E. Klein Bresa (Kr.
 Neumarkt) 2,5 km; A. St. Leonhard-
 witz; Ag. Neumarkt; eK. kK. Muraß.

Bes.: **Walthar Frey**, Major d. L. a. D.
 Postschekkonto Breslau 921.

Inspr.*: **Anton Reblisch**. — 1 Rechnungsf.,
 1 Gärtner*, 1 Assistent.

Fläche 426 ha: 246 Acker, 56 Wiesen,
 30 Weide, 30 Holz, 25 Wasser, 8 Park,
 Gärten, 5 Hof zc., 26 z. Siedl. abgegeb.

Grundst.-N.-G. 8540 M. — Angechl. der
 Zuckersb. Diezdorf u. d. Bresl. Molk.

Schwarzb. Niedergsrind als Hochzucht
 mit Zuchtviehverkauf. Ebenb. u. d.
 Belg. Pferde zc. in Kreuzzucht. Stamm-
 zucht des vered. Landschweines.

Saatgutwirtschaft, der Schlef. Landwirt-
 schaftskammer angechl., Weizen- und
 Kartoffelzüchtung.

700. Bresa (Groß), Ritterg. P. T. F 12.
 E. eK. Kleinbresa (Kr. Neumarkt)
 2 km; A. St. kK. Groß Bresa;
 Ag. Neumarkt.

Bes.: **Dr. Hugo v. Johnston**, Rgl. Kammer-
 herr u. Frau **Maraherita**, geb. v. Kramsta.
 Postschekkonto Breslau 34787.

- Inspektor*:** Christian Hieronymus.
1 Rechnungsführer.
- Förster*:** Schrötenhammer.
- Fläche** 395,75 ha: 267,25 Acker, 12 Wiesen, 28,5 Weide, 35 Holz, 3 Park u. Garten, 50 ha. der Gemeinde verpachtet.
- Grundst.-N.-G.** 8138 *M.*
- Zucht** des schwarzb. Niederungsviehes (Herdbuchherde), eines edlen Reit- u. Wagenpferdes, eines kaltblüt. mittelschweren Arbeitspferdes und des veredelt. Landschweines. — Zuckerrübenbau.
- 701. Dambritsch (Ober, Mittel und Nieder)** Ritterg. P. T. kK. Dambritsch (Kr. Neumarkt); A. St. eK. Blumerode; F 148. Ag. Neumarkt (Schles.); E. Schöneiche 3, Maltisch 9, Neumarkt 11 km.
- Bes.:** Karl v. Scheibler, Fabrik- u. Rittergutsbesitzer auf Blumerode.
- Bevollm.:** Rentmeister* Skrzypczak in Blumerode.
- Inspektor:** Thomas. — 1 Assistent.
- Fläche** 715 ha: 610 Acker, 28 Wiesen, 59 Holz, 2 Wasser, 16 Hof, Wege zc.
- Grdst.-N.-G.** 24987 *M.* — Brennerie u. Molkerei. Elektr. Licht- u. Kraftanlage. Dampfflug. Beteil. an Zuckerrübenfabrik Diehdorf — Rotb. Ostfriesen; starke Mast. — Intens. Betr. m. Hackfrucht u. Gründüngung.
- 702. Ellguth,** Ritterg. P. T. F2 Buchwald (Kr. Neumarkt) 1 1/2 km; E. Buchwald-Ellguth 1 km; A. St. Obendorf; Ag. kK. Neumarkt; eK. Blumerode.
- Besitzer:** Erich Krause, Oberlt. d. R. a. D. Postinspektant Breslau 19059.
- Fl.** 165 ha: 138 Acker, 9 Wiesen, 7 Holz, 10 Weiden, 1 Hof zc.
- Grdst.-N.-G.** 5640 *M.*
- Holländer** × schwarzbunte Ostfriesen. Schweinezucht u. Mast. Zuckerrübenbau. Gründüngung.
- 703. Falkenhain,** Ritterg. m. Försterei **Gehörsdorf** (zur Herrschaft **Ober Stephansdorf** gehörig). P. T. F 171. E. kK. Neumarkt (Schles.) 3, Bhf. 4 km; A. St. eK. Ober-Stephansd.
- Besitzer:** Dr. jur. Heinrich v. Loesch, Ritterm. a. D. auf Ob. Stephansdorf. Familienbesitz seit 1841.
- Oberleitung** f. Nr. 764.
- Inspr.*:** Wiedemann. — 1 Assistent.
- Fläche** 614 ha: 347,7 Acker, 36,8 Wiesen, 200,3 Holz, 9 Weide, 0,35 Fischteiche, 1,65 Gärten, 18,3 Wege, Gräben, Uml., Hof zc. (37 ha in Parzellen verpachtet).
- Grundst.-N.-G.** 13098 *M.*
- Schwarzb. u. rotb. Ostfriesen** (eingetr. Stammh.) Vert. v. Zuchtbullenu Zuchtkalb. Pferde: Belg. Merinosfleischschafe. Rübenbau mit genossenschaftl. Anschluß an die Zuckerrübenfabrik Maltisch.
- 704. Flämischoorf,** Ritterg. P. T. F 182 (Gutsverw.) u. 178 (Schloß). Ag. eK. kK. Neumarkt (Schles.) 1 km; E. Neumarkt 5, Schöneiche 3 km; A. St. Flämischoorf.
- Besitzer:** Hermann Zwanziger (f. 1866). Bevollm.: Inspr. Carl Kutschan. 1 Ass.
- Fläche** 417 ha: 328 Acker, 40 Wiesen, 8 Weidel., 10 Holz, 16 Park u. Gärten, 15 Hof zc. — Grdst.-N.-G. 12 500 *M.*
- Wassermühle** m. 8 ha Acker u. Wiese (Pächter: P. Herrndorf).
- Schwarzb. Ostfriesenkreuzung.** Kaltblutpferdezucht — Rübenbau.
- 705. Frobelwitz,** Staatsdomäne. P. T. A. St. eK. kK. Leuthen (Kr. Neumarkt) 2,2 km; F 6. Rimkau; E. Deutsch Bissa 6,2 u. Rimkau 6,8 km; Ag. Neumarkt.
- Besitzer:** Preuß. Domänen-Fiskus.
- Pächter:** Kurt Nonne, Hauptm. d. Pdv. a. D. in Gr. Heidau.
- Inspekt.*:** Arthur Wittwer. — 1 Assistent.
- Fläche** 294 ha: 249 Acker, 20 Wiesen, 15 Weide, 2 Garten, 8 Hof, Umland zc.
- Grdst.-N.-G.** 7445 *M.*
- Zucht**richtung wie in Gr. Heidau. (Nr. 714).
- 706. Fürstenau,** Rittergut. P. T. A. St. eK. kK. Fürstenau (Kr. Neumarkt); E. F 10. Mettkau 4,5 km; Ag. Cauth.
- Besitzer:** vorm. Kgl. Hausfideikommiß.
- Pächter:** Kgl. Unterat Rich. Jonas, Rentmeister d. Pdv.-Kab. a. D. Postinspektant Breslau 13074.
- Inspr.*:** Rob. Mosler. — 1 Assistent.
- 1 Brenn.-Verw.*
- Fläche** 752,3 ha: 508,5 Acker, 88,5 Wiesen, 5,8 Wasser, 125 Holz, 4,5 Park u. Gärten, 20 Umland, Wege, Hof zc., Pachfläche (weg. d. schweb. Abgabe zur Siedelung ungenau) 390 ha: 323 Acker, 60 Wiesen, 2,8 Holz, 1 Gärten, 3,2 Hof, 13,9 unnutzbar; das übrige Forst u. Parzellenpacht.
- Grdst.-N.-G.** im ganzen 23 996 *M.*, der Forst untersteht der Staatl. Oberförsterei Töppendorf (Nr. 2135).

- Brennerei. — Schwarzb. Niederungs-
vieh, Stammherd. Dtsch Fleisch-
schaf, Schlag Hampshirdown. Geflügel-
zucht: weiße Namelslöher u. Nassauer
Masthühner. Indische Laufenten. —
Starker Hackfruchtbau.
- 707. Ganscherau**, Majoratsrittergut
(Gutsbez. Gloschkau). P.E. Kniegnitz
(Nr. Neumarkt) 2 km; T. F 4. E. eK.
Dyhernfurth 3 km; A. St. Gr. Saabor;
Ag. Neumarkt; kK. Gloschkau.
Besitzer: wie bei Gloschkau (Nr. 708).
Pächter: Fritz Reimann.
Fl. 212 ha. — Grdst.-R.-G. 6682 M.
An- u. Verkauf von Zuchtstieren ver-
schiedener Rinderrassen.
Getreide- und Rübenbau.
- 708. Gloschkau**, Rittg. m. Schäferei-
vorr. (z. Majoratsherrsch. Dyhern-
furth gehörig). P. Kniegnitz (Nr.
Neumarkt) 2 km; T. F 5. eK. Dyhern-
furth 2 km; E. Dyhernfurth 2, Nimkau
6 km u. Kniegnitz (Pers. Hst.); A. St.
Groß Saabor; Ag. Neumarkt; kK.
Gloschkau.
Besitzer: Thastilo Graf von Saurma-
Hoym auf Dyhernfurth (Nr. 1855 ff.).
Inspr.*: Paul Wiesner. — 1 Assistent.
Fläche 578 ha: 275 Acker, 40 Wiesen,
263 Forst, Wasser zc.
Grdst.-R.-G. 9080 M. — Schl. Rotvieh.
Aufzucht des belg. Pferdes; Station
des Genoss.-Kaltbluthengstes.
- 709. Gniesgau**, Rittg. P. T. F 18. E. eK.
Kleinbresa (Nr. Neumarkt) 1 km; A.
St. kK. Groß Bresa; Ag. Neumarkt.
Besitzer: Oswald Knappe. — 1 Inspr.
Fläche 205 ha: 171 Acker, 17,5 Wiesen,
6 Wasser, 6 Holz, 1 Park, 1 Garten,
2,5 Hof zc.
Grundst.-R.-G. 5241 M. — Belg.
Pferde, Oldenb. Rindv., Gr. Edelchw.
Starker Weizen- u. Rübenbau. Saug-
wirtschaft. — Milchtes. nach Breslau.
Hierz. 66ha Pachtack. v. Vorrw. Rein feld.
- 710. Gohlau (Groß u. Klein)**, Rittg.
m. Rittg. Colline. P. T. A. St. kK. Gr.
Gohlau; F 13. E. Deutsch Lissa 5,8
km; Ag. Neumarkt; eK. Leuthen.
Bes.: Mark von Roeder, Reg.-Assessor a.
D., Major d. R. a. D., Kreisdeputierter.
Familienbesitz seit 1840.
Postcheckkonto Breslau 38185.
Oberinspektor*: Hübner.
- 1 Assistent. 1 Förster*.
Fläche 544,4 ha: 328 Acker, 25 Wiesen,
36,4 Weide, 1 Wagg., 142 Holz, 12 Park,
Hof zc. — Grdst.-R.-G. 13 200 M.
Bullen des schwarzb. Niederungsviehes.
Weidewirtschaft. — Rübenbau.
- 711. Gossendorf**, Ritterg. m. Rustikal-
bes. P. kK. Krintsch 2 km; E.
Neumarkt u. Canth je 10 km; T.
F 2. A. St. eK. Radschütz (Nr. Neu-
markt) 1 1/2 km; Ag. Neumarkt.
Bes.: Joh. Gregor'sche Erben (verfägg-
ber. Frau Hedwig Gregor).
Bevollm.: Friebbe, Major a. D.
Inspektor: Hätischer.
Fläche 272 ha: 232 Acker, 17 Wiesen,
18 Holz, 5 Park, Garten, Hof zc.
Grundst.-R.-G. 8700 M.
- 712. Guderwitz**, Ritterg. P. T. E. kK.
St. Nipperrn (Nr. Neumarkt) 2 km;
F 137. Dtsch. Lissa 5 km; A. Krampitz;
Ag. Neumarkt; eK. Leuthen.
Besitzer: Arno Römmer.
Fläche 155,5 ha: 129 Acker, 17 Wiesen,
3,5 Holz, 6 Gärten, Hof zc.
Grdst.-R.-G. 3600 M. — Elektr. Licht- u.
Kraftanlage. — Schwarzb. Niederungs-
vieh. Mittelschweres Arbeitspferd.
- 713. Hausdorf**, Ritterg. P. T. F 181. E.
eK. kK. Ag. Neumarkt (Schles.) 4,
Vhs. 7 km; A. St. Krintsch.
Besitzerin: Verw. Frau Landesälteste
Emma Richter, geb. Naeblich.
Inspr.: Schmalz. 2 Ass., 1 Brenn.-Bw.
Fläche 435 ha: 381 Acker, 21 Wiesen, 22
Holz, 1 Wasser, 10 Hof, Park, Garten zc.
Grdst.-R.-G. 11769 M. — Dpfbrennerei.
Rübenblätter- und Kartoffeltrocknung.
Schwere Arbeitspferde (belg. Halbblut).
Mastwirtschaft. — Rüben-, Kar-
toffel- u. Flachsbau. Gründung.
- 714. Heidau (Groß)**, Staatsdomäne
m. Vorrw. Frobelwitz. P. T. F 6. E.
Nimkau 3,5 km; A. St. eK. Leuthen;
Ag. Neumarkt; kK. Bisdorf.
Besitzer: Brensch. Domänen-Fiskus.
Pächter: Kurt Nonne, Hptm. a. D.
Pacht seit 1873 in der Familie.
Postcheckkonto Breslau 7054.
Telegr.-Adr.: Nonne-Nimkau.
1 Inspr.*, 1 Hofverw., 1 Rechnungsfl.
Fläche 336 ha: 296 Acker, 25 Wiesen,
8 Weide, 7 Hof, Untand zc.
Grundst.-R.-G. 9149 M.
Von D. Dtsch. Landw.-Ges. anerkannte

- Hampshiredown - Stammschäf. (gegr. 1876). Herdbuchherde für roth. Ostfriesen. Deutsche Edelschweine. Verkauf von Jährlingsböcken, Bullen, Ebern u. Säuen. — Angechl. an Zuckersabr. Diegdorf u. Molk. Nimitau
- 715. Jacobsdorf**, Ritterg. P. T. F 8 (Schloß) u. 20 (Wirtschaftsamt). Kostenblut 3 km; E. Ag. Canth 8 km. A. St. Jacobsdorf; eK. kK. Groß Peterwitz.
Bes.: Fräulein Gertrud Dyhrenfurth. Familienbesitz seit 1852.
Postcheckkonto Breslau 23625.
Inspektor*: Martin Preuß.
1 Brennerei-Berw., 1 Assistent.
Fläche 335 ha: 278 Acker, 20 Wiesen, 3 Weide, 18 Holz, 16 Hof, Garten u. Grdst.-N.-E. 11 858 *M.* — Brennerei. Schwarzb. Ostfriesen. Dtsch. Edelschw.
- 716. Jerschendorf**, Ritterg. m. Nr. 27 u. 71 Jerschendorf. P. T. F 3. E. Obermois (Bz. Breslau) 3 km; A. St. eK. Jerschendorf; Ag. Neumarkt; kK. Peicherwitz.
Bes.: Oskar Scheibke, Hauptm. d. N. d. ehem. F.-N.-N. 57 a. D. — 1 Assistent.
Inspektor*: Rud. Leck.
Fläche 230,8 ha: 203,2 Acker, 8 Wiesen (beriefelt), 11 Dauerweiden, 2 Holz, 6,5 Hof u.
Grundst.-N.-E. 7698 *M.* — Angechl. an d. Zentral-Molkerei Kostenblut, den Milchkontrollverein Canth und d. Zuckersabrik Diegdf. — Schwarzb. Niederungsvieh (Herdbuchherde). Zucht u. Mast des Cornwallschweins. Pferdezucht Belgier. Rübenbau. Saatgutwirtsch. Weidebetr.
- 717. Jlnisch**, Ritterg. P. F 2. Romolkwitz (Bz. Breslau) 0,5 km; T. kK. Jlnisch; E. Canth (Nr. Neumarkt) 7 km; A. St. Poln. Vaudis; Ag. Neumarkt; eK. Rackschütz.
Besitzer: Rob. von Wallenberg-Pachaly, Ritterst. a. D.
Inspektor: Weiß.
Fläche 256 ha: 200 Acker, 20 Wiesen, 12 Holz, 17,5 Weiden, 1 Wasser, 5,5 Gart., Hof u. — Grdst.-N.-E. ca. 7500 *M.*
Pferdezucht: Vollblutbelgier. Herdbuchherde d. schwarz. Niederungsviehs.
- 718. Jürtsch**, Ritterg. m. **Jürtschmühle** Nr. 2, **Kustikalgrdst.** Nr. 4 u. 5 und **Schimmlwitz** Nr. 57. P. T.
- F 106. E. Ag. eK. Canth** (Nr. Neumarkt) 1,5, **Whf.** 2,5 km; A. Schimmlwitz; St. Jürtsch; kK. Schosnitz.
Bes.: Friedr. Wilh. Graf von Wengersky Frhr. von Ungerschütz, Oberst. a. D.
Inspektor: Richard Kleinert.
1 Förster*, 1 Obergärtner*.
Fläche 136 ha: 75 Acker, 20 Wiesen, 30 Holz, 11 Park, Garten, Wasser, Hof u. Grdst.-N.-E. 3569 *M.* — Rote Ostfriesen. Elektr. Licht- u. Krastanl. m. Wasserbetr.
- 719. Kadlau**, Ritterg. m. **Borw. Goebel**. P. T. F 7. E. Nimitau 4 km; A. St. Lampersdorf; Ag. eK. Neumarkt; kK. Bischdorf.
Besitzer: Max Chutsch'sche Erben.
Postcheckkonto Breslau 652.
Inspektor*: Max Nichtweiß.
1 Förster*, 1 Rechnungsf., 1 Assist.
Fläche 819,4 ha: 414,2 Acker, 123 Wiesen, 251 Holz, 1,5 Wasser, 2,7 Park, 23 Wege, 4 Hof u. — Grdst.-N.-E. 13211 *M.*
Pferde: Belgier; Schwarzb. Ostfriesenherde (Herdb.). Dtsche Edelschweine. Zuckerrüben- u. Rapsbau.
- 720. Rammendorf B. C.**, Ritterg. m. **Kustikalbes.** P. T. F 35 (Pächter) u. 84 (Forstverw.). E. Ag. Canth (Nr. Neumarkt) 7, **Whf.** 8 km; A. St. Weilau; eK. Fürstenau; kK. Sachwitz.
Besitzer: Frhr. von Zedlitz'sches Fräuleinstift zu Kapzdorf (Nr. 1253).
Stiftspropst: Ernst von Schiaffus auf Rankau (Nr. 921).
Forstverw.*: Oberstein. 1 Waldbw.*
Pächter: Wilh. Scheller.
Inspektor: Gustav Pretschker.
Fläche 334 ha: 204 Acker, 37 Wiesen, 85 Forst, 8 Hof u.
Grdst.-N.-E. 9469 *M.*
Rindviehz.: schwarz. Niederungsvieh. Zucht belgischer Pferde. Geflügel: Bronzeputen.
- 721. Kertschütz**, Ritterg. P. T. F 3. Romolkwitz (Bz. Breslau) 1 km; eK. kK. Leuthen 4,5 km; E. Canth 7, **Dtsch. Lissa** 9 km; A. St. Kertschütz; Ag. Neumarkt.
Bes.: Alfred Sahn, Major d. N. a. D., Kreisdeputierter.
Inspektor*: Gust. Scholz.
Fläche 247 ha: 198 Acker, 12 Wiesen, 4 Weide, 22 Holz, 2 Wasser, 3 Park u. Gärten, 1 Baumschul. u. Korbweid. 5 Hof u. — Grdst.-N.-E. 7038 *M.*

- Niederungsvieh (Herdb.). Fohlen- u. Schweinezucht. — Käferei.
- 722. Rniegnitz**, Rittg. P.T.F.E. Rniegnitz (Kr. Neumarkt); A. St. Leonhardwitz; Ag. Neumarkt; eK. Dyhernfurth; kK. Gloschkau. Besizerin: verw. Frau Oberstlt. Gerta von **Haugwitz**, gb. von Köckritz, auf Groß Sürchen (Nr. 1841). Gutsverw.: Förster* Friedr. Schmidt Fläche 344 ha: 97 Acker, 84 Wiesen, 119 Holz, 44 Hof zc. Grundst.-N.-G. 6812 M. Acker u. Wiesen parzellenw. verpachtet.
- 723. Robelnitz**, Ritt. P.T.eK. Ober Stephansdorf (Bz. Bresl.) 6 km; F 20. Dyhernfurth; E. Neumarkt 8,5, Bruch-Bischdorf (Fracht) 5 km; Ag. Neumarkt 10,5 km; A. St. Schlaupe; kK. Gloschkau. Bes.: **Stadtgemeinde Breslau** (s. 1614). Förster*: Kud. Klein. — 1 Hilfsförster. Pächter (108 ha): Mar Schöder. Fläche 782 ha: 118,1 Acker, 79,6 Wiesen, 3,8 Wasser, 565,8 Holz, 0,2 Garten, 24,5 Wege, 11nb., Hof zc. Grdst.-N.-G. 11 195,46 M. Samarzb. Ostfriesenherde. Milchlieferung nach Breslau.
- 724. Roslau**, Ritterg. m. Borw. **Zangwitz** (Bestandt. der Herrsch. Groß Peterwitz). P. T. F 30. Ag. E. Canth (Kr. Neumarkt) 5, Bhf. 3 km; E (Fracht) Weiche Roslau; A. St. eK. Groß Peterwitz; kK. Polknitz. Besizer: Richard Graf zu **Limburg-Strum**, Landrata. D. a. Gr. Peterwitz. Oberinsp.: Venno Knobloch in Gr. Peterwitz (Nr. 742). — 1 Wirtschaftler. Fläche 208 ha: 134 Acker, 59 Wiesen, 3 Holz, 12 Hof zc. Grundst.-N.-G. 6006 M.
- 725. Lampersdorf**, Ritterg. (zum Majorat **Rothkirch**, Kr. Liegnitz, gehörig). P. T. E. Ag. eK. Neumarkt (Schles.) 6 km; F 12. Nimkau; A. St. Lampersdorf; kK. Bischdorf. Besizer: minderj. Hans-Joachim Frhr. von **Rothkirch** und **Panthen** auf **Rothkirch** (Nr. 2700). Vormund: Justizr. Reissner i. Liegnitz, Goldberger Str. 1. Gutskurator: Mangel in Liegnitz, Holteistraße 1.
- Inspektor*: Siegert. — 1 Assst. Förster*: Peteret. Fläche 537 ha: 363 Acker, 18 Wiesen, 145 Holz, 11 Hof zc. Grundst.-N.-G. 12 971 M.
- 726. Leonhardwitz**, Ritterg. P. T. F 14. Kleinbresa (Kr. Neumarkt); E. Kleinbresa 3,5 u. Rniegnitz (nur Berj.) 2 km; A. St. Leonhardwitz; Ag. Neumarkt; eK. Belsau; kK. Muraß. Besizer: Paul **Winkler**. Insp*: Willy Gerhardt. — 2 Assst. Fläche 418 ha: 275 Acker, 50 Wiesen, 6 Weide, 46 Holz, 18 Wasser, 3 Park, 1 Garten, 19 Hof, Wege zc. Grundst.-N.-G. 8787 M. Eingetr. Stammherde d. schles. schwarzb. Niederungsviehes. Zucht d. belg. Arbeitspferdes. Hühnerzucht: weiße Wyandottes. Weizen- u. Zuckerrübenbau.
- 727. Leuthen**, Ritterg. m. Bw. **Saara, Neuborwerk** u. **Rustitalbes.** P. T. A. St. eK. kK. Leuthen (Kr. Neumarkt); E. F 25. Dt. Lissa 6 km; Ag. Neumarkt. Besizer: H. **Wertheimer**. Administrator*: M. Werner. 1 Rechnungsf., 1 Brenner, 1 Först.* Fläche 750 ha: 607 Acker, 62 Wiesen, 64 Holz, 17 Garten, Hof zc. Grdst.-N.-G. rd. 19 000 M. — Brennerei. Rindvieh-, Schweine-, Pferde- u. Schafzucht: Merinosleischschaf.
- 728. Lobetitz**, Ritterg. P. T. eK. kK. Leuthen (Kr. Neumarkt) 3 km; F 30. Deutsch Lissa; E. Nimkau 7 ½, Canth 10 ½, Deutsch Lissa 11 ½ km; A. St. Kertschütz; Ag. Neumarkt. Bes.: **Friedr. v. Schiller**, Landesältester, Reg.-Assessor a. D., Rittmstr. d. N. a. D. Insp*: Martin Engler. — 1 Assst. Fläche 333,5 ha: 284 Acker, 14 Wiesen, 20 Holz, 1 Wasser, 3,5 Park, 1 Garten, 10 Wege, Hof zc. Grdst.-N.-G. 10 470 M. — Angechl. an Zuckerfabrik Diezdorf u. Karioffelflockenfabrik Canth.
- 729. Porzendorf**, Fideikommißherrschaft. P. T. F 5 (Schloß), 7 (Gut) u. 41 (Mühle). E. Mettkau 2 km; A. St. kK. Porzendorf; Ag. Canth; eK. Fürstenau. Besizer: Karl-Anton Graf **Saurmün** von **der Felsch-Porzendorf** (verfügungsberechtigt).

Mitbesitzer: Max Frhr. v. Saurma-Jeltsch, Major a. D. in Hermsdorf (Kr. Glogau).

Familienbesitz seit 1569.

Oberinsp.*: Victor Brätwa.

1 Assst., 1 Rentmstr.*, 1 Brennereibewerwalter*, 1 Förster*.

Renta mt.: Postsch.-Kto. Bresl. 3490.

Fläche 440 ha: 247 Acker, 37 Wiesen, 4 Weide, 130 Holz, 8 Wasser, 8 Park, 4 Gärten, 2 Hof zc.

Grdst.-R.-G. 11936 M.

Brennerei, Wasser- u. Dampfmühle. — Elektrische Anlage. — Schwarzb. Ostfriesen. Fischzucht. — Obstbau. Hackfruchtbau. Weidenkultur. Nieselwiesen.

730. Marschwitz, Majorat m. Borw.

Karolinenhof. P. E. eK. Herrnpotisch (Kr. Breslau) 2,5 km; T. F 67. kK. E. Deutsch Lissa 3 km;

A. St. Marschwitz; Ag. Neumarkt.

Bes. Arthur Schoeller in Zürich.

Familienbesitz seit 1880.

Verwaltung f. Nr. 126 ff.

Bevollm.: Inspektor* Kubrich.

1 Assst., 1 Förster*, 1 Brennereibew.*.

Fläche 533 ha: 398 Acker, 30 Wiesen, 64 Holz, 6 Weide, 9 Wasser, 3 Park, 6 Garten, 17 Hof zc.

Grdst.-R.-G. 11342 M. — Brennerei.

Elektr. Kraft zu Beleuchtung u. Betrieb.

Zwei Mühlen mit el. u. Turbinenbetrieb.

Elektr. Pfluganlage. — Milch- u. Zuchtvieh d. oldenb. u. ostfriesischen Rasse.

731. Maserwitz, Ritterg. P. T. F 36

(Schloß) u. 38 (Gut). E. kK. Maltisch

(Schles.) 2 km; E (Fracht). Weiche

Maserwitz der Klnb. Zauer-Maltisch;

A. St. eK. Rauffe; Ag. Neumarkt.

Bes.: Walter Sternberg, Lt. d. l.-Kav.

a. D. auf Maserwitz u. Leo Lewin,

Fabrikbes. in Brsl. 18, Akazienallee 12.

Ins p.*: Ditto Baumgärtner. — 1 Assst.

Brenn.-Verw.*: Eugen Brittwitz.

Fläche 304,6 ha: 254,25 Acker, 16 Wiesen,

24 Holz, 1,5 Park, 0,5 Garten, 1 Kies-

gruben, 5,25 Tonstich, 2,1 Gräb., Hof zc.

Grundst.-R.-G. 6956 M. — Dampf-

brennerei. Elektr. Beleuchtg. Wasser-

leitg. — Beteil. an Zuckerf. Maltisch.

Intens. Hackfruchtbau.

Rindvieh: Ostfriesen. Pferde, Schweine-

zucht u. Mast. Geflügelhaltg.

732. Meesendorf, Ritterg. m. Ruskital-

bes. P. T. F 1. eK. Radshüh (Kr. Neu-

markt) 3,2 km; E. Canth 8 km; A. St.

Poln. Baudis; Ag. Neumarkt; kK. Komolkwitz.

Bes.: Hugo v. Wisamowitz-Moellendorf,

Kgl. Oberförster a. D., Major a. D.

Oberinsp.*: Seiffert in Poln. Baudis.

1 Assistent, 1 Förster*, 1 Gärtner*.

Fläche 225,4 ha: 166,1 Acker, 6,3 Wief.,

34,3 Holz, 1,9 Weide, 0,6 Wasser, 6,3 Park

zc., 9,9 Hof zc.

Grdst.-R.-G. 6913 M. — Jungvieh:

Schwarzb. Ostfries. Merinosfleischschafe.

Hackfruchttau. Viel Grününgung.

733. Mettkau, Ritterg. P. T. F 14. E.

A. St. Mettkau; Ag. Canth; eK.

Fürstenau; kK. Borganie.

Besitzer: Oberst a. D. von Schaper.

Postcheckkonto Breslau 40396.

Inspektor*: Georg Malcher.

Fläche 277,sha: 219,7 Acker, 23,7 Wiesen,

3,9 Weide, 0,6 Wasser, 10,8 Holz, 2 Park,

15,8 Wege, Garten, Gräben, Hof zc.

Grundst.-R.-G. 9543 M. — Brennerei.

Ostfriesenherde. Schweine, — Rübenbau.

734. Michelsdorf, Ritterg. m. Ruskital-

bes. tu Buchwald. P. T. Zieserwitz

2 km; F 4. Buchwald (Kr. Neu-

markt); E. Buchwald-Elguth u. Ob.

Mois je 3 km; A. St. Obendorf;

Ag. eK. Neumarkt; kK. Ob. Mois;

Besitzer: Hans Reetman. Amtsvorst.

Inspektor: Anders. — 1 Assistent.

1 Amissekretärin.

Postcheckkonto Breslau 8846.

Fläche 251 ha: 215 Acker, 12 Wiesen,

23 Holz, 0,33 Wasser, 2,33 Park, 1,4 Gärten,

6,33 Hof zc. — Grdst.-R.-G. 6891 M.

2 ha an Anlieger verpachtet.

Rübenbau für Zuckerfabrik Diehdorf.

Schwarzbuntes Niederungsvieh.

735. Rimkau, Staatsdomäne m. Neu-

vorwerk u. Schäferedvorw. P. T.

F 10. E. A. St. kK. Rimkau; eK.

Velkau; Ag. Neumarkt.

Besitzer: Preuß. Domänenfiskus.

Pächter: Emil Heidenreich.

Postcheckkonto Breslau 9916.

Inspektor: Niebe.

Fläche 451 ha: 333,3 Acker, 70,3 Wiesen,

4,2 Weide, 8 Wasser, 6,8 Holz, 1,1 Park

1,1 Gärten, 21,2 Hof, Unland zc.

Grdst.-R.-G. 10420 M.

Dampfbrennerei (Betriebsf.* Konrad).

Schwarzb. Ostfriesen.

736. Rimkau, Oberförsterei (3. T. in d.

Kr. Wohlau u. Trebnitz gelegen). P.

- T.F17.E.A.St.kK.Nimkau; eK. Velskau; Ag. Neumarkt (Wohlau, Trebn.)
Besitzer: **Preuß. Forsthaus.**
Oberförster: **Surminski.**
12 Forstbeamte*.
Fläche 3650 ha: 3399 Holz, 179 Acker u. Wiesen, 72 Inland zc.
Grundst.-N.-E. 38800 *M.*
- 737. Nipperrn**, Ritterg. mit Vorw. Lungschütz. P.T.A.St.kK.Nipperrn (Kr. Neumarkt); F10. Deutsch Bissa; E. Nipperrn, f. Wagenladungen Dt. Bissa 8, Nimkau 4 km; Ag. Neumarkt; eK. Velskau.
Besitzer: **Ernst Döring.**
Inspektor: **Dobberstein.**
Fläche 334 ha: 252 Acker, 52 Rieselwiesen, 12 Holz, 2 Wasser, 10 Park, 2 Garten, 2 Hof, zc.
Grundst.-N.-E. 7697 *M.* — Mastwirtsch.
- 738. Obfendorf**, Ritterg. mit Rustikalbes. in Buchwald. P.F1. Buchwald (Kr. Neumarkt) 2 km; E. Buchwald-Gut 3 km; Ag. Neumarkt; T. A. St.kK. Obfendorf; eK. Blumerode.
Bes.: **Carl von Beesack.** — 1 Inspektor.
Postcheckkonto Breslau 10424.
Fl. 267 ha: 232 Acker, 8 Wiesen, 3 Holz, 20 Weiden, 4 Hof zc.
Grundst.-N.-E. 9498 *M.*
3,3 ha in Teilstücken verpachtet.
Angeschl. an die Zuckersabrik Diehdorf u. die Oberlandzentrale Mittelschlesien.
Bullenverkauf. Fohlenzucht (Belgier).
Rüben- und Futterbau.
- 739. Oßlitz**, Majorat. P.A.St.eK.kK. Fürstenaue (Kr. Neum.) 2 km; T. Oßlitz; F21. Mettkau; E. Rogau 4,6, Mettkau 7 km; Ag. Canth.
Bes.: **Adolph von Machui**, Rittmstr. a. D. in Herischdorf.
Familienbesitz seit 1744.
Pächter: **Paul Stiller**, Domänenpächter in Krummwohrlau (Nr. 1798).
Inspektor: **Georg Landeck.**
1 Förster, 1 Brennerei-Verwalter*.
Fläche 297 ha: 200 Acker, 28 Wiesen, 63 Holz, 6 Gärten, Hof zc.
Grundst.-N.-E. 9569 *M.*
Dampfbrennerei (Bes. **P. Stiller**, Krummwohrlau). — Schwarzb. Ostfriesen. Schweinezucht. — Saatgut.
- 740. Ouerwitz**, Ritterg. (beseftigter Familienbesitz mit Burglehngut Schiedlagwitz). P. T. F 14. E. Ag. Canth (Kr. Neumarkt) 6,5, Bhs. 5 km; A. St. Willkau; eK. Rackschütz; kK. Schmellwitz.
Besitzer: a) **Johann Ernst Sybell**, Rittmeister a. D. in Schiedlagwitz (Nr. 167), b) **Kadett Johann Joachim Sybell** (m. $\frac{1}{10}$ Unt.). Familienbesitz seit 1828.
Inspektor*: **Mar Birneis.**
Fläche 166,5 ha: 139,5 Acker, 8 Wiesen, 17 Holz, 2 Weide, 3 Park, Gart., Hof zc.
Grundst.-N.-E. 6145 *M.* — Elektr. angeschl. Beteil. an Zuckersabrik Schottwitz und Kartoffelflockensabrik Canth.
Im Herdbuch einget. schles. Rotviehstammherde. Verkauf v. Zuchtbullen. Milchlieferung an Molkereien.
Zuckerrüben- u. Weizenbau.
- 741. Peiskerwitz**, Ritterg. P.T.F.E. Kleinbresa (Kr. Neumarkt) 6 km; A. St. Marschwitz; Ag. Neumarkt; eK. Herrnpotzsch; kK. Auras.
Besitzer: **Kranken-Hospital zu Allerheiligen** in Breslau (seit 1552).
Bevollm.: **Magistrat Breslau.**
Oberförster*: **Hansß**, Rgl. Oberförster a. D. in Nienberg (Nr. 1829).
Gutsvorst.: **Förster* Noack.**
Fläche 323,1 ha: 10,8 Acker, 20,7 Wiesen, 11 Weide, 4,3 Wasser, 266,8 Holz, 0,5 Garten, 9 Inland, Hof zc.
Grundst.-N.-E. 4598,82 *M.*
- 742. Peterwitz (Groß)**, Ritterg. (bildet mit Nr. 724 u. 760 eine Herrschaft). P. T. A. St. eK. kK. Groß Peterwitz (Kr. Neumarkt); E. Ag. F 146 (Schloß) u. 30 (Wirtschaftsamt) Canth (Kr. Neumarkt) 6,5, Bhs. 5 km; E. (Fracht). Weiche Koslau.
Besitzer: **Richard Graf zu Limburg-Stirum**, Landrat a. D.
Familienbesitz seit 1850.
Oberinspektor*: **Benno Knobloch.**
1 Assistent; 1 Förster*.
Fläche 472 ha: 310 Acker, 52 Wiesen, 94 Holz, 16 Hof zc.
Grundst.-N.-E. 13641 *M.* — Zuckersabrik (Direktor **Kundt**), F 11 Canth (Kr. Neumarkt) Elektr. Kraft- u. Lichtanlage.
Rübenbau. Rieselwiesen. — Mastwirtsch.
- 743. Pohlsdorf (Ober, Mittel und Nieder)**, Rittergut. P. T. F 6. E. Mettkau 5 km; A. St. kK. Pohlsdorf; Ag. Canth; eK. Gr. Peterwitz.

- Ober u. Nieder Pohlisdorf, Allod.
Bes.: Frau Clara von **Woitowsky-Biedau**, geb. Eunike.
Fl. 302 ha. — Grdst.-R.-G. 11957 M.
Mittel Pohlisdorf, Fideikommiß.
Bes.: Leopold von **Woitowsky-Biedau**, Rgl. Preuß. Oberst. a. D. (enimündigt).
Vormund: Wilh.-Rüdiger von **Woitowsky-Biedau**, Rgl. Preuß. Optm. a. D. i. Schweidnitz, Reichenbach, Str. 8 F 600. — Postchecktko. Bresl. 45404.
Pächter: Frau Clara von **Woitowsky-Biedau** (s. oben).
Fl. 210 ha. — Grdst.-R.-G. 11957 M.
Seit 1506 in der Familie von Biedau, seit 1792 in der Familie von **Woitowsky-Biedau**.
Insp.*: Max Müller. — 2 Assst.
1 Brenn.-Verwalt.*, 1 Förster.*
Gesamtfläche 512 ha: 417 Acker, 42 Wiesen (davon 15 Rieselwies.), 38 Holz, 15 Korbweiden, Baumschulen, Park, Hof etc. — Grdst.-R.-G. 19936 M.
Brennerei. Angeschloß: Spirituszentrale, Zuckerfabr. Diekdorf, Molkerei Kostenblut. — Schwarzb. Ostfriesen (Herdb.), Zuchtbullen z. Verkauf. Dtsch. Edelschwein (Herdb.), Zuchteberverkauf. Belg. Pferde. Engl. Fleischschafe.
Intensiver Weizen- u. Zuckerrübenbau.
- 744. Pölkendorf**, Ritterg. mit Bauerngut Nr. 50 in **Krintsch** und Freistellen Nr. 15 u. 16 Pölkendorf. P. T. A. St. kK. Krintsch 1 km; Ag. Neumarkt (Schles.) 6 km; F 11. E. Nimkau 6 km; eK. Radschüh.
Bes.: Fritz **Fischer**, Hauptm. d. R. a. D. Postchecktkonto Breslau 45719.
Fläche 257,89 ha: 215,65 Acker, 20,4 Wiesen, 7,9 Holz, 2,08 Weide, 0,18 Wasser, 10,91 Park, Hof etc.
Grdst.-R.-G. 7510 M. — Schwarzb. Niederungsvieh (Verbd. schles. Rindviehzüchtervereinig.).
- 745. Probstei**, Ritterg. P. T. F. Ag. eK. kK. E. Neumarkt (Schles.) 0,5, Bhs. 3,5 km; A. St. Flämschdorf.
Besitzer: **Hospital zum heil. Johannes** in Breslau.
Verwalter: Das Domkapitel.
Pächter: Alfred Vogdt.
Fläche 82 ha: 70 Acker, 8,25 Wiesen, 0,75 Holz, 3 Hof, Wege etc.
Grdst.-R.-G. 2653 M. — Milchwirtsch.
- 746. Buschwitz**, Ritterg. P. Malschwitz (B₃. Bresl.) 2 km; F 139. Ag. Canth

- (Kr. Neumarkt) 7 km; E. Sadewitz 5,5, Canth 7, Deutsch Bissa 9 km; T. A. St. kK. Buschwitz; eK. Leuthen.
Bes.: Alfred **Ruprecht'sche** Erben: v. v. Frau Louise **Ruprecht**, geb. Niemann (Bevollmächtigte) und deren Kinder 1) Rittmstr. a. D. **Ruprecht**, 2) Frau Hauptm. **Kaulbach**, geb. Ruprecht, 3) Frau **Ilse Bunzel**, geb. Ruprecht, 4) Primaner Peter-Paul **Ruprecht** (Vormund Müller.) — 1 Beamter.
Fläche 245 ha: 148 Acker, 58,25 Wiesen, 8,5 Weide, 6 Wasser, 12 Holz, 4 Park, 0,75 Garten, 6 Wege, 1,5 Hof etc.
Grdst.-R.-G. 6485 M. — Schwarzb. Ostfriesen (Herdb.) — Zuckerrübenbau. Flachsbaum. Gründung.
- 747. Rachen**, Ritterg. P. T. F 5. E. Malsch (Schles.) 2 km; A. St. eK. Raufe; Ag. Neumarkt; kK. Camöje.
Besitzer: **Zul. Schmelter**.
1 Ziegeleibetriebsleiter, 1 Inspektor.
Fläche 168 ha: 119 Acker, 14 Wiesen, 24 Holz, 0,5 Wasser, 1,5 Park, Gärten, 3 Korbweiden, 6 Hof etc.
Grundst.-R.-G. 3918 M.
Ziegelei mit Dampftrieb, Dachstein-, Drainröhrenwerke, Kieslager.
Schwarzb. Ostfriesen-Rüben- u. Weizenb.
- 748. Radaydorf**, Ritterg. P. eK. kK. Leuthen (Kr. Neumarkt) 3 km; T. F 36 Dtsch. Bissa; E. Dtsch. Bissa 10, Nimkau 7 km; A. St. Kertschüh; Ag. Neumarkt.
Besitzer: **Hugo Rosenthal**. — 1 Insp. Fläche 283 ha: 262 Acker, 10 Wiesen, 1,5 Wasser, 1,5 Park u. Gart., 8 Hof etc.
Grundst.-R.-G. 8000 M.
Ostfriesenherde. Belg. Pferdeucht. Rüben- und Weizenbau.
- 749. Raufe**, Ritterg. P. T. F 3. E. Malsch (Schles.) 1,5 km; A. St. eK. Raufe; Ag. Neumarkt; kK. Camöje.
Besitzer: **Conrad Rührich** in Raufe u. Fabrikbesitzer, Hauptmann a. D. **Carl Warßig** in Ratibor.
2 Wirtschaftsbearbeiter, 1 Brenn.-Bew.*
Fl. 363 ha: 287 Acker, 23 Wiesen, 25 Holz, 8 Wasser, 6 Park u. Garten, 14 Hof etc.
Grdst.-R.-G. 8395 M.
Dampfbrennerei (42000 l Brennrecht). Ringofenziegelei (3 Mill.). Verblend- u. Dachsteinwerke i. Raufe (F 3) Militärsch. Bew. Paul Niemand in Malsch. Ostpr. Holländer. Bered. Landschwein. Intensiver Betrieb. Dampfkultur.
- 750. Rommenau**, Ritterg. P. T. F. E.

- kK. Malkwitz (Bz. Breslau) 3 km; E. Schmolz 6 km; Ag. Cauth; A. St. Schimmelwitz; eK. Herrmannsdorf.
- Bes.: Amtsrat Giesfeldt-Herrmann'sche Stiftung i. Breslau (Regier.-Gebäude).
Stiftsförster*: Schulz in Schalkau.
Pächter (186 ha): Frau Anna Leder.
Inspektor: Max Reichert.
Fläche 216 ha: 151 Acker, 23 Wiesen, 32 Holz, 2 Weidenkulturen, 8 Hof ic.
Grdst.-N.-G. 5796 *M.* — Rübenbau.
- 751. Romolkwitz**, Ritterg. P. T. Romolkwitz (Bz. Bresl.); E. F 20. Cauth (Kr. Neumarkt) 6,5 km; A. St. Poln. Baudis; Ag. Neumarkt; eK. kK. Rackschütz
- Besitzer: Friedr. Karl Graf **Senkel von Domersmark**.
Inspektor*: Brzitzka, Amtsvorsteher u. Standesbeamter.
Fläche 274 ha: 230 Acker, 20 Wiesen, 20 Holz, 2 Park u. Garten, 2 Hof ic.
Grundst.-N.-G. 8455 *M.* — Gestüt für Vollblut-Pferdezucht. Rindviehzucht: reine schwarzb. Ostfriesen. Geflügelzucht. — Rüben- u. Getreidebau.
- 752. Saabor (Groß)** mit **Al. Saabor u. Lubthal**, Staatsdomäne P. T. F3. E. Nimtau 4 km; A. St. Groß Saabor; Ag. Neumarkt; eK. Velfau; kK. Gloschtau.
- Besitzer: **Brenß. Domänen-Verwalter**.
Pächter: Max Zirpel, Kgl. Amtsrat. 2 Assistenten.
Fläche 462 ha: 392 Acker, 20 Wiesen, 23 Weide, 2 Wasser, 3 Holz, 1 Park, 5 Gärten, 16 Unland, Hof ic.
Grdst.-N.-G. 8698 *M.* — Ungechl. d. Moll. Nimtau.-Pferdezucht: Belgier. Rindv.: schles. Landvieh. Schafe: Hampshire.
- 753. Saaraunze**, Rittergut. P. E. St. kK. Nippeln (Kr. Neumarkt) 2 km; E. F 103. T. Dt. Lissa 5 km; A. Krampiß; Ag. Neumarkt; eK. Leuthen.
- Besitzer: **Alfred Strube**.
Fläche 128,9 ha: 96,2 Acker, 21 Weiden, 5 Holz, 0,3 Wasser, 3 Park u. Gärten, 3 Hof ic. — Grdst.-N.-G. 2694 *M.*
Schaf. Moteieh. Weidebetrieb.
Rüben- u. Rübensamenbau.
- 754. Sachwitz**, Ritterg. m. Rustikalbes. P. T. kK. Sachwitz; F 35. E. Ag. Cauth (Kr. Neumarkt) 7, Bshf. 8,5 km; A. St. Weilau; eK. Gnichwitz.

- Bes.: **Freih. von Zedlitz'sches Fräuleinstift** in Rapsdorf (Nr. 1253).
Bevollm.: Stiftspropst E. v. Schickfus auf Rankau (Nr. 921).
Forstverw.*: Oberstein i. Kammen-dorf b. Cauth.
Waldw.*: Jäschke in Stradan.
Pächter: W. Scheller in Kammen-dorf b. Cauth.
Inspektor: Kurt Petschelt.
Fläche 392 ha: 280 Acker, 20 Wiesen, 82 Forst, 10 Garten, Hof ic.
Grdst.-N.-G. 10347 *M.* — Witorpflug. Beteil. an Molkerei Cauth u. Kartoffel-fabrik Cauth.
Rindviehzucht: Stammherde v. schwarzb. Ostpreußen, Bullenauction. Schaf-zucht: Stammherde v. Merino-Fleisch-schafen (Züchter: A. Buchwald in Charlottenburg), Vockauction. Pferde-zucht: rhein. Belgier.
- 755. Sagischütz**, Ritterg. P. T. A. St. Großgohlau 2½ km; F 166. E. Deutsch Lissa 7 km; Ag. Neumarkt; eK. kK. Leuthen.
- Besitzer: **Reinhard Kaufmann** in Vollmershausen (Reg.-Bez. Köln).
Pächter: Kurt Scheibler.
Fläche 179 ha: 130 Acker, 10 Wiesen, 5 Weide, 0,5 Wasser, 7,5 Holz, 1 Park, 2 Gärten, 2 Schonung, 21 Hof, Wege ic.
Grundst.-N.-G. 5700 *M.*
Schwarzb. Ostfriesen, Herdbuchvieh. Dtsch. Edelschwein, Stammherde.
- 756. Schlaupe**, Ritterg. m. Försterei u. Rustikalbes. P. eK. kK. Ober Ste-phansdorf (Bz. Bresl.) 6,5 km; T. F 21. Dyhernfurth; Ag. E. Neumarkt 10, Bshf. 6,5 km; A. St. Schlaupe.
- Besitzer: **Herbert von Delfsen**, Optm. a. D. in Jäschowitz (Nr. 18).
Bevollm.: **Verwalter* u. Preiß.**
1 Assistent, 1 Förster*.
Fläche 328 ha: 145 Acker, 14 Wiesen, 103 Holz, 11 Wasser, 45 Dauerweide, 1 Park, 1 Garten, 8 Hof, Wege ic.
33 ha an kleine Besitzer verpachtet.
Grundst.-N.-G. 6000 *M.* Weidebetrieb.
Schwarzb. ostfries. Herdbuchherde, Zucht-vieherkauf.
- 757. Schmellwitz**, Ritterg. m. Rustikalbes. (36 ha). P. T. F 140. E. Ag. Cauth (Kr. Neumarkt) 5,5, Bshf. 4 km; A. St. Weilau; eK. Gr. Peterwitz. kK. Schmellwitz.

Bes.: Landesältester, Rittmstr. a. D.
Freiherr Eugen und Freifrau Maria
von Richthofen.

Familienbesitz seit 1853.
Postcheckkonto Breslau 16130.

Inspektor: Scholz.

Fl. 1401 ha: 278 Acker, 60 Wiesen, 10 Weide,
36 Holz, 2 Wasser, 5 Gärten, 10 Hof zc.
Grdst.-N.-G. 13638 M. Beteil. an
Zuckerfabrik Diezdorf und Kartoffel-
stodckenfabrik Canth.

Rübenbau. Mastwirtschaft.

758. Schöbefirch, Ritterg. P. T. eK.
kK. Groß Peterwitz (Kr. Neumarkt)
3 km; F 37. E. Ag. Canth (Kr.
Neumarkt) 7 km; A. St. Jacobsdorf.

Besitzer: Hugo Kuprecht.

Postcheckkonto Breslau 12 486.

Familienbesitz seit 1872.

Inspr.: Krön. — 1 Rechnungsf., 1 Assist.
Fläche 240 ha: 170 Acker, 13,5 Wiesen,
10,5 Holz, 40 Weide, 2 Wasser, 2,5 Gärten,
1,5 Hof zc. — Grdst.-N.-G. 8523 M.

Pferdezahl: Belgier u. edles Halbblut
(Mitgl. d. Pferdezuchtvereins). Rind-
viehzucht: schwarzb. Niederungsvieh
(Herdbuchherde), Bullenverk. Schweine-
zucht: Vered. Landschwein (Mitgl.
d. schles. Züchtervereinigung), Ober-
u. Sauerweiklauf, Schafrucht: Merino-
fleischschaffstammherde (W. d. schles.
Schafrüchterverb.) — Weidebetrieb.
Intens. Körner-, Kartoffel- u. Rübenb.

759. Schönau, Staatsdomäne. P.F 21.
T. E (Pers.). eK. kK. Ag. Neumarkt
(Schles.) 3,4 km; E (Fracht). A. St.
Schöneiche 3 km.

Besitzer: Preuß. Domänen-Fiskus.

Bäht.: Arth. Droscha, Optm. d. L. a. D.
Inspektor: Hans Vähr.

1 Hofverwalter, 1 Brennerverwalter.
Fläche 400 ha: 331 Acker, 33 Wiesen,
1 Weide, 18 Holz, 1 Wasser, 3 Gärten,
2 Park, 2 Korbweiden, 9 Hof zc.
Grundst.-N.-G. 11117 M.

Dampfbrennerei.

760. Schönbach, Ritterg. (Bestandt. d.
Herrschaft Gr. Peterwitz). P. T. eK. kK.
Großpeterwitz (Kr. Neumarkt) 2 km;
F 30. E. Ag. Canth (Kr. Neumarkt)
7, Bhf. 5 km; A. St. Jacobsdorf.
Besitzer: Richard Graf zu Limburg-
Stirum, Landr. a. D. auf Gr. Peterwitz
Oberinspektor*: Knobloch in Gr.
Peterwitz (Nr. 742). — 1 Wirtschaftler.
Fläche 195 ha: 174 Acker, 10 Wiesen,

3 Holz, 8 Hof zc.

Grundst.-N.-G. 8010 M.

761. Schöneiche, Ritterg. m. Borw.
Subendorf P. T. F 11 (Gut) u. 54
(Schloß). eK. kK. Ag. Neumarkt
(Schles.) 4 km; kK (Zil.). A. St.
E. Schöneiche.

Besitzer: Emil Ullmann.

Giroto. b. d. Kreispartasse in Neumarkt.
Inspektor*: Otto Bartsch. — 2 Assist.
Fläche 416 ha: 320 Acker, 16 Wiesen,
60 Holz, 20 Park, Wege, Gärten zc.
Grdst.-N.-G. 11712 M.

Milch- und Mastviehwirtschaft: schwarzb.
Düpfriesen. Vered. Landchw. — Zucker-
rübenbau in gemeinsch. Beteiligung an
Zuckerfabrik Diezdorf.

762. Schriegwitz, Ritterg. P. T. Romoll-
witz (Bz. Breslau) 2 km; F 143.
Ag. Canth (Kr. Neumarkt); eK. kK.
Leuthen; E. Canth 9, Deutsch Lissa
9,5 km; A. St. Pnischwitz.

Bes.: Walter Jessinzski, Lt. d. R. 1. III.
a. D., Amtsvorsteher.

Inspr.: Billy Lehmann. — 1 Rechnungsf.
Fläche 405 ha: 309 Acker, 21 Wiesen,
20 Rieselwiesen, 24 Weide, 1 Wasser,
15 Holz, 4 Park u. Garten, 11 Un-
land, Hof zc. — Grdst.-N.-G. 12300 M.

Schles. schwarzb. Niederungsvieh (Herb-
buch), Bullenverk., Weideaufz. Weiße
Edelschweine. Kohlenzucht: Belgier.
Fischzucht. — Rübenbau. Der vdm.
Kammer angeschlossen. Saatgutwirtsch.

763. Seedorf, Ritterg. mit Borwerk
Schweinsberg (z. Herrschaft Ober
Stephansdorf gehörig). P. T. A. St.
eK. kK. Ober Stephansdorf (Bz.
Bresl.) 5 km; F 40. Ag. E. Neu-
markt (Schles.) 9, Bhf. 5,5 km.

Bes.: Dr. Heinr. von Loesch, Rittmstr.
a. D. auf Ober Stephansdorf.
Familienbesitz seit 1841.

Oberleitung f. Nr. 764.

Inspektor*: Emil Mayer.

Fläche 824,8 ha: 317 Acker, 69 Wiesen,
21,9 Weide, 392,6 Holz, 5,7 Wasser,
18,6 Garten, Unland, Hof zc. (50,5 ha
in Parzellen verpachtet).

Grdst.-N.-G. 6900 M. — Schwarzbunte
Düpfriesen. (Herdbuchherde), Zuchtbullen-
u. Kalbenverkauf. Pferde: Belgier.

764. Stephansdorf (Ober) Ritterg.
m. Borw. Vogelherd (bildet mit Nr.

- 763, 765 u. 703 eine Herrschaft). P. T. A. St. eK. kK. Ober Stephansdorf (Bz. Bresl.); Ag. F 139 (Bef.) u. 140 (Verw.). E. Neumarkt (Schl.) 4,5, Whj. 0,5 km.
- Bes.: Dr. jur. **Heinr. von Loesch**, Rittmstr. a. D. — Familienbesitz seit 1841.
- Wirtschaftsdirektor*: Löwe.
- 1 Rechnungsführer, 1 Assistent.
- Güterverw.: Postkassette Brsl. 18625.
- Förster*: Weizel in Fsth. Vogelherd.
- 1 Forstauffseher.
- Fläche 778,4 ha: 367,9 Acker, 78,3 Wiesen, 84,4 Weide, 183,3 Holz, 2 Wasser, 10 Park, 9,4 Gärten, 43,2 Hof zc. (123 ha i. Parzellen verpacht.).
- Grdst.-R.-G. 21 000 M. — Dampfmol. (Pächt.: Eichöpe in Ob. Stephansdorf). Stärkefabr. (Feuchstärkte), Wassermühle. — Schwarzb. Ostfriesen (eingetr. Stammherde). Zuchtbullen- u. Raibenverkauf. Zucht d. dtsh. Edelschweines. Pferde: Belgier. — Rübenbau mit genossenschaftl. Anschl. an die Zuckersabrik Maltsh. — Rieselfwiesen.
- 765. Stephansdorf (Nieder)**, Ritterg. (3. Herrsch. Ober Stephansdorf gehörig). P. T. A. St. eK. kK. Ober Stephansdorf (Bz. Bresl.) 0,5 km; F 101. Ag. E. Neumarkt (Schles.) 3,5, Whj. 1 km.
- Besitzer: Dr. jur. **Heinrich von Lösch**, Rittmstr. a. D. auf Ob. Stephansdorf.
- Oberleitung s. Nr. 764. — 1 Assst.
- Fläche 176,8 ha: 138,2 Acker, 16,4 Wiesen, 1,7 Weide, 0,1 Wasser, 1,2 Park, Garten, 8,5 Holz, 10,7 Hof zc. (8 ha in Parz. verp. — Bedeut. Verringerung der Fläche 3. Siedel. in Aussicht).
- Grdst.-R.-G. 3727 M. — Zuckerrübenbau.
- 766. Stöschwitz**, Ritterg. m. Rstuitalsgut in Schinnewitz. P. T. F 26. E. Ag. eK. Canth (Kr. Neumarkt) 5 km; A. St. Schinnewitz; kK. Schosniz.
- Bes.: **Dawald Hoffmann** in Breslau VI, Nilolaistadtgr. 21.
- Inspektor*: **Josif Böer**.
- Fl. 248 ha: 192 Acker, 26 Wief., Holz 32, 5 Park, 2 Hof zc.
- Grundst.-R.-G. 7418 M.
- Schwarzb. Ostfriesenherde. Mastwirtschaft. — Rübenbau.
- 767. Struse (Ober)**, Fideikommiß. P. T. Niederstruse; F 18. E. Wettkau 4,5 km; A. St. Lorzendorf; Ag. Canth; eK. Fürstenau; kK. Ob. Struse.
- Besitzer: **Karl-Anton Graf Saurma von der Zeltsch-Lorzendorf** auf Lorzendorf (verfügungsber.). — Mitbes.: **Mar Frhr. von Saurma-Zeltsch** (s. Nr. 729). Familienbesitz seit 1669.
- Ober insp.: **Brigitta** in Lorzendorf. — 1 Inspektor*, 1 Assistent.
- Fläche 279 ha: 184 Acker, 13 Wiesen, 11 Weidenfult., 67 Holz, 4 Hof zc.
- Grdst.-R.-G. 8361 M. Hackfruchtbau. Rotb. Ostfriesen. Geflügelzucht.
- 768. Struse (Nieder)** m. **Schmachtenhain**, Ritterg. P. T. Niederstruse; F 19. E. Wettkau 5 km; A. St. Lorzendorf; Ag. Canth; eK. Gr. Peterwitz; kK. Ob. Struse.
- Besitzerin: **Frau Oberstlt. Charlotte von Bloch**, geb. **Frein von Seydlitz**.
- Insp.*: **Oskar Andersch**. — 1 Assst.
- Förster*: **Knoblich**.
- Fläche 333 ha: 238 Acker, 20 Wiesen, 50 Holz, 25 Hof, Gärten zc.
- Grdst.-R.-G. 9803 M.
- Ostfriesen. Vered. Landschwein.
- 769. Trautensee**, Ritterg. m. **Wilzen** Nr. 2 u. 37. P. T. F 5 Kleinbresa (Kr. Neumarkt) 4 km; E. Herrnpotisch 5, Klein Bresa 4, Deutsch Bissa 6,5 km; A. St. Marschwitz; eK. Herrnpotisch; kK. Wilzen; Ag. Neumarkt.
- Bes.: **William Reinking**. — 1 Beamter.
- Fläche 255,68 ha: 197 Acker, 8,5 Wiesen, 23 Viehhoppeln, 14 Holz, 10 Wasser, 1,75 Park, Gärten, 1,38 Hof zc.
- Grdst.-R.-G. 4718 M. — Reinzucht o. Ostfriesen, Weideweg. Zucht von Trig. westfäl. Schweinen. Pferdezucht für eig. Bed. — Starker Rübenbau.
- 770. Tschannendorf**, Ritterg. P. E. Obermois (Bz. Breslau) 5 km; T. Tschannendorf; F 2. kK. Rothenblut 4,5 km; A. St. Terschendorf; Ag. Neumarkt; eK. Mentschau.
- Besitzer: **Carl Cze**, Leutn. d. Edw.-Fußart. a. D., Mitglied d. Kreistages u. Kreisaußschusses.
- Familienbes. seit 1840.
- Postcheckkonto Breslau 10226.
- Fläche 137,5 ha: 124,25 Acker, 6,25 Wiesen, 3 Weide, 0,25 Wasser, 2 Holz, 0,75 Garten, 1 Hof zc.
- 7,6 ha zur Siedelung verpachtet.
- Grundst.-R.-G. 4495 M. — Beteil. an d. Zuckersabrik Dießdorf, d. Flocken-

- fabrik Canth u. der Zentral-Molkerei
Kostentblut.
- Note u. rotb. Ostfriesen. Schweinezucht.
- 771. Tschirnau**, Ritterg. P. T. F 3
Kleinbresa (Kr. Neumarkt); E.
Kniegnitz $3\frac{1}{2}$, Klein Bresa 4,
Rippern 6, Minkau 7 km; A. St.
Leonhardwitz; Ag. Neumarkt; eK.
Belfau; kK. Gloschkau.
- Bes.: Verwaltung d. Strehleener Städti-
schen u. Ströbeler Granitbrüche N.
Schall (Abt. Landwirtschaft) in Bres-
lau 13, Kaiser-Wilhelm-Straße 35.
Bevölk.: Gust. Zahn, Major d. L.-
R. a. D. in Lillendorf (Nr. 1982).
Inspektor*: Paul Schneider.
- Fläche 204,4 ha: 148,5 Acker, 21,1 Wief.,
3 Weide, 0,6 Wasser, 20,5 Holz, 2 Park,
1,5 Garten, 4,8 Obstalleen, 2,4 Hof u.
Grundst.-R.-G. 5200 M.
- Schwarzb. Ostfriesen. — Zuckerrüben-
u. Weizenbau.
- 772. Viehau**, Ritterg. m. Hohenvorw.
(z. Majorat Neuhof Kr. Striegau
gehörig). P. T. E. Mettkan 3 km;
F7. Ingramsdorf; A. St. Pohlz-
dorf; Ag. Canth; eK. Groß Peter-
witz; kK. Kostentblut.
- Besitzer: Alfred von Wietersheim,
Rittmstr. a. D. auf Neuhof (Nr. 1481).
Inspr.: Herm. Kadura. — 1 Assst.
1 Hilfsförster.
- Fläche 449 ha: 366 Acker, 27 Wiesen,
46 Holz, 10 Hof u.
Grundst.-R.-G. 17 688 M.
- Dampfsiegelei (Ziegelmstr. N. Fiebich).
Oldenburg. Rindviehherde. Merino-
fleischschafherde. Vered. Landschwein.
Zuckerrüben-, Weizen- u. Flachsbau.
- 773. Weicherau**, Dominium. P. T. F 6.
St. Kostentblut 2 km; E. Ingramsdorf
9, Canth 12 km; A. Zerischenhof; Ag.
Neumkt.; eK. Mettschkau; kK. Ossig.
- Besitzer: Fritz Bucher, St. d. N. a. D.
Inspektor: Hans Wunder.
- Fl. 157 ha: 137 Acker, 14 Wiesen, 6 Hof,
Teiche u. — Grdst.-R.-G. 5154 M.
- Elektr. Anlage. Angechl. d. Molkerei
Mettschkau. — Schwarzw. Niederungs-
vieh. Vered. Landschwein. — Milch-
u. Mastwirtsch. — Weizen- u. Rübenb.
- 774. Wilkau u. Zoppendorf**, Ritter-
güter. P. T. F 21. E. Ag. Canth (Kr.
Neumarkt) 4,5 km; A. St. kK. Wilkau;
- eK. Gr. Peterwitz.
- Bes.: Carl von Stene, Geh. Kommerzien-
rat in Breslau v. u. Arnold Schoeller,
Geh. Kommerzienrat in Düren a. Rh.
Verwaltung s. Nr. 126 uff.
Inspektor*: Hugo Pieschke.
1 Rechnungsf.* 1 Assistent.
- Fläche 610 ha: 537 Acker, 33 Wiesen,
17 Holz, 23 Hof u.
Grdst.-R.-G. 20 037 M. — Molkerei m.
elektr. Antr. (Butterversand). Mahl-
mühle s. eig. Bed. — Schweinemast.
Geflügelzucht. — Rübenbau.
- 775. Bohnwitz**, Ritterg. P. T. F 6.
E. Kleinbresa (Kr. Neumarkt) 3,5
km; A. St. Krampitz; Ag. Neumarkt;
eK. Belfau; kK. Rippern.
- Bes.: Dr. Hugo von Johnston, Kgl.
Kammerherr, u. Frau Margherita, geb.
von Kramsta, auf Groß Bresa (Nr. 700).
Brennereiverwalt.*: Stampe.
1 Assistent.
- Fläche 362,5 ha: 181,5 Acker, 30 Wiesen,
125 Holz, 2,5 Park, Garten u., 23,5
der Gemeinde verpachtet.
- Grundst.-R.-G. 5825 M.
- Dampfbrennerei. — Ochsenauzucht, Rind-
viehmast. — Kartoffelbau.
- 776. Wültschkau**, Fideikommu. m. Borw.
Glisenhof. P. T. F 19. E. Maltsch
(Schl.) 3,5 km; A. St. Rauffe; Ag. Neu-
markt; eK. Wültschkau; kK. Gamöse.
- Besitzerin: Frau Leonore von Wenzel,
geb. vom Rath.
- Dominium: Postskto. Bresl. 42157.
- Fideikommisspfleger: Oberstlt. a. D.
Ernst Frhr. von Müffling auf
Neuguth-Heinzenburg (Nr. 2882/84).
Inspr.*: Kramolowski. — 2 Assistent.
Förster*: Dorow.
- Fläche 706 ha: 425 Acker, 34 Wiesen,
170 Holz, 54 Fischteiche, 4 Weide,
3 Park, 4 Gärten, 12 Unland, Hof u.
Grundst.-R.-G. 15 300 M.
- Elektr. Kraft- u. Lichtanlage.
Schwarzb. Niederungsvieh: Oldenburger.
Merino x Rambouillet. Yorkshires-
schweine. Karpsenzucht. — Nieselwiesen,
Rübenbau.
- 777. Zieferwitz**, Ritterg. P. T. A. St.
Zieferwitz; E. Buchwald-Elguth 4
km; E. F 59. Ag. Neumarkt (Schles.)
7 km; eK. Birchen; kK. Reulendorf.
- Besitzer: Carl Graf v. Carmer, Fidei-
kommisbesitzer, Generallandschafts-

direktor, Kurator der Ritterakademie in Biegnitz, Gerichts-Assessor a. D., Major a. D. (S. auch 790/1).
 Insp.*: Paul Siebenhaar. — 1 Assijt.
 Rentm.*: Bosse i. Panzkau (Nr. 1483).

Förster*: Schmidt. — 1 Gärtner*.
 Fläche 565 ha: 437 Acker, 39 Wiesen, 6 Weide, 50 Holz, 2 Wasser, 18 Park, 13 Hof zc. — Grdst.-R.-G. 17 848 *M.*
 Oldenb. Rindv. Merinoschafe. Pferdez.

Majorats Herrschaft Frankenthal,

bestehend aus den Gütern Nr. 778—781.

Besitzer: Hans Georg von Kramsta auf Frankenthal. F 4 Neumarkt (Schles.).
 Güterdirektor*: Eugen Zenter in Diezdorf. F 25 Neumarkt (Schles.).
 Rentmeister*: H. Loreck in Diezdorf. F 27 Neumarkt (Schles.) und 12 Buchwald (Nr. Neumarkt).

Gesamtfläche 2369 ha. — Grundsteuer-R.-G. 70 489 *M.*

Saatgutwirtschaft: Zuckerrübenbau. Unt. an Zuckerrübenfabrik Diezdorf.

778. Diezdorf, Ritterg. m. Buchwäldchen. P. T. kK. Diezdorf (Nr. Neumarkt); E. Buchwald-Elguth 3 km; A. St. Frankenthal; Ag. eK. F 27. Neumarkt (Schles.).

Insp.: Becker. — 2 Assistenten.

Fläche 627 ha: 465 Acker, 41 Wiesen, 88 Holz, 33 Hof.

Grundst.-R.-G. 16 256 *M.* — Molkerei.
 Rotb. Niederungsvieh (Herdb.). Dtsch. Edelschwein.

779. Frankenthal, Ritterg. P. T. Diezdorf (Nr. Neumarkt) 2 km; E. Buchwald-Elguth 4 km; A. St. Frankenthal; Ag. eK. kK. F 4 (Schloß) u. 26 (Dom.) Neumarkt (Schles.) 2,7 km.

Inspektor*: Reinhold Heinrich.

2 Assijt., 1 Brenn.-Verw.*, 1 Förster*.

Fläche 746 ha: 423 Acker, 69 Wiesen, 180 Holz, 64 Garten, Wege, Hof zc.

Grundst.-R.-G. 19 200 *M.*

Brennerei u. Ziegelei. — Schwarzb.

Niederungsvieh (Herdb.). Hampshire-down-Vollblutschafe.

780. Radschütz, Ritterg. P. T. F 8. A. St. eK. kK. Radschütz (Nr. Neumarkt); E. Canth 9 km; Ag. Neumarkt.

Inspektor*: Blasius.

1 Assijt., 1 Brenn.-Verwalter*.

Fläche 467 ha: 382 Acker, 28 Wiesen, 40 Holz, 17 Gärten, Hof zc.

Grdst.-R.-G. 13 516 *M.* — Brennerei.

Schwarzb. Niederungsvieh (Herdb.).
 Vered. Landschwein.

781. Stusa, Ritterg. m. Ritterg. Birschen u. Borm. Hartau. P. T. A. St. kK. Bieferwitz 3 km; F 8. Buchwald (Nr. Neumarkt); E. Obermois 5 km; Ag. Neumarkt; eK. Birschen.

Inspektor*: Eisert. — 2 Assijt.

Fläche 625 ha: 525 Acker, 44 Wiesen u. Weiden, 34 Holz, 22 Hof zc.

Grundst.-R.-G. 21 517 *M.*

Schwarzb. Niedergsvieh (Herdb.). Dtsch. Edelschwein. Pferdezücht: Kaltblut.

Fideikommiss Herrschaft Freies Burglehn Deutsch Lissa,

bestehend aus den Gütern Nr. 782—787.

Besitzerin: Frau Asta von Riepenhausen, geb. Reichsgräfin von Wyllich und Pottum, auf Schloß Lissa.

Generalbevollm.: Karl v. Riepenhausen, Kgl. Kammerherr auf Schloß Lissa.
 Forst- u. Rentamt: Major a. D. Teske zu Deutsch Lissa.

Gesamtfläche 1646,7 ha. — Gesamt-Grdst.-Reinertrag 22 700 *M.*

F 252 (Schloß) u. 14 (Forst- u. Rentamt) Deutsch Lissa.

782. Lissa, Ritterg. P. T. F 60. E. St. eK. kK. Deutsch Lissa 1,2 km; A. Lissa I; Ag. Neumarkt.

Pächter: Wienzeisler. — 1 Assijt.

Fläche 177 ha: 150 Acker, 22 Wiesen, 2 Weide, 1 Garten, 2 Hof zc.

Grundst.-R.-G. 3 000 *M.*

Schwarzb. Ostfriesen (Herdb.). — Rüberrbau. Flachsbau. Gründüngung.

783. Muckeran, Ritterg. P. T. F 70. E. St. kK. Deutsch Lissa 3,2 km; A.

Lissa I; Ag. Neumarkt; eK. Leuthen.

Pächter: Hans Bindemann, St. d. R.

Fl. 237,5 ha. — Grdst.-R.-G. 4500 *M.*

Rindvieh: Ostfriesen (Herdb.). Pferde: Belg.-rhein. Kaltblut.

784. Rathen u. Kl. Seidan, Ritterg. P.
T. F 93. E. A. St. kK. Deutsch Lissa
2,4 km; Ag. Neumarkt; eK. Herr-
mannsdorf.

Pächter: M. von Koeder, Reg.-Ass.
a. D. u. Major a. D. auf Gohlau.

Inspektor*: Ernst Wolf in Rathen.
Fläche 266 ha: 200 Acker, 47 Wiesen,
19 Gärten, Hof zc.

Grdst.-R.-G. 6700 *M.* — Rindvieh:
rotbunte Ostfriesen (Herdbuch). Weibe-
betrieb. Pferde: Belgierkreuzung.

Außerdem in Einzelverpachtung 81 ha Acker.

Herrschaft Klein Bresa,

bestehend aus den Gütern Nr. 788/9.

Besitzerin: Frau Emma von Kramsta, geb. von Wilcke, auf Klein Bresa.

Oberinspektor*: Jakobus Bissring in Klein Bresa.

Gesamtfläche 660 ha. — Grundsteuer-R.-G. 13066 *M.*

788. Bresa (Klein), Ritterg. m. d.
Borw. Neu Bresa u. Reinsfeld.

P. T. F 2 (Schloß) u. 9 (Güterver-
waltung). E. eK. Kleinbresa (Kr.
Neumarkt) 1 km; A. St. kK. Groß
Bresa; Ag. Neumarkt.

1 Inspektor, 1 Rechnungsf., 1 Brenn-
Verwalter*, 1 Gärtner*.

Fl. 434 ha: 300 Acker, 79 Wiesen, 30 Holz,
2 Wasser, 12 Park, 6 Wege, 5 Hof zc.

785. Deutsch Lissa, Dampfziegelei.

Pächter: Georg Hirschmann in Bres-
lau 13, Körnerstr. 12. F Ring 2614.

Verwalter: Heinr. Neumann.

F 65 Deutsch Lissa. — Fl. 12 ha.

Jährl. Produkt. üb. 2½ Millionen Steine.

786. Muckerau, Forstbez. P. T. F 113.

E. A. St. Deutsch Lissa; Ag. Neumarkt.

Förster*: Müller in Forsth. Muckerau.

Fläche 624 ha. — Grdst.-R.-G. 5400 *M.*

787. Rathen, Forstbez. P. T. F 112.

E. A. St. Deutsch Lissa; Ag. Neumarkt.

Förster*: Geyppert in Forsth. Rathen.

Fläche 187 ha. — Grdst.-R.-G. 1500 *M.*

Außerdem in Einzelverpachtung 81 ha Acker.

Herrschaft Klein Bresa,

bestehend aus den Gütern Nr. 788/9.

Besitzerin: Frau Emma von Kramsta, geb. von Wilcke, auf Klein Bresa.

Oberinspektor*: Jakobus Bissring in Klein Bresa.

Gesamtfläche 660 ha. — Grundsteuer-R.-G. 13066 *M.*

788. Bresa (Klein), Ritterg. m. d.
Borw. Neu Bresa u. Reinsfeld.

P. T. F 2 (Schloß) u. 9 (Güterver-
waltung). E. eK. Kleinbresa (Kr.
Neumarkt) 1 km; A. St. kK. Groß
Bresa; Ag. Neumarkt.

1 Inspektor, 1 Rechnungsf., 1 Brenn-
Verwalter*, 1 Gärtner*.

Fl. 434 ha: 300 Acker, 79 Wiesen, 30 Holz,
2 Wasser, 12 Park, 6 Wege, 5 Hof zc.

Grdst.-R.-G. 9526 *M.* — Dampfbrennerei.
Elektr. Licht- u. Kraftanl. — Milchvieh.

789. Wolfsdorf, Ritterg. P. T. F 11. E.

Kleinbresa (Kr. Neumarkt) 1,5 km;

A. St. Leonhardwitz; Ag. Neumarkt;

eK. Belsau; kK. Nippren.

1 Wirtschaftler*.

Fläche 226 ha: 152 Acker, 22 Wiesen,

45 Holz, 7 Hof zc.

Grundst.-R.-G. 3540 *M.*

Fideikommiss-herrschaft Borne,

bestehend aus den Gütern Nr. 790/1 (und Nr. 1483 Kr. Striegau).

Besitzer: Carl Graf von Carmer, Landesältester zc. auf Zieserwitz (Nr. 777).

Gesamtfläche 1037 ha. — Grundsteuer-R.-G. 29090 *M.*

790. Borne, Rittg. P. T. F 8. E. Nimkau
3 km; A. St. Lamperzdorf; Ag. Neu-
markt; eK. Leuthen; kK. Bischdorf.

Pächter: Fritz Demuth, Major d. R.
a. D., Amtsvorsteher.

Inspr.: Lipe. — 1 Brenn-Verwalt.*

Fläche 662 ha: 633 Acker, 10 Wiesen,
Weide, 19 Park, Garten, Hof, Unf. zc.

Grdst.-R.-G. 17 806 *M.*

Dampfbrennerei. — Rote Ostfriesen.

791. Grünthal, Ritterg. P. T. F. Ober-
stephansdorf (Bz. Bresl.) 4,5 km:

E. Bruch-Bischdorf 3 km; A. St.

Lamperzdorf; F 236. Ag. Neumarkt

(Schles.); eK. Leuthen; kK. Bischd.

Förster*: Beschorner.

Pächter: Fr. Demuth in Borne.

Fläche 165,5 ha: 28 Acker, 50,5 Wiesen,

80,5 Holz, 6,5 Park, Garten, Hof zc.

Grundsteuer-R.-G. 2008 *M.*

II. Güter innerhalb der Gemeinde- und Gutsbezirke.

792. Weilan. P. F. E. Ag. Canth (Kr.
Neumarkt) 7 km; eK. kK. Fürstenau;

T. A. St. Weilan.

Bauerg. Bes.: Friedrich-Erdmann Reichs-

frhr. von Reichenstein, zc. Ruhнау b.
Jobten (Bz. Breslau). Familienbes.
seit 1857.

Pächter: Curt Kästner, Optm. a. D.
[F 53 Canth].

- Inspektor: Erich Klose.
 Fläche 204,1 ha: 167,4 Acker, 20,2 Wief.,
 2,6 Weide, 9,2 Holz, 0,1 Wass., 2,5 Gärt.,
 2,1 Hof zc. — Grdst.-N.-G. 8654 M.
 Stamm; ucht d. dtjch. vered. Landschwein.
- Gut Nr. 10. Besitzer: Alois Galfster.
 Fläche 85 ha. — Grdst.-N.-G. 3045 M.
- 793. Bischdorf.** P. T. Bruch-Bischdorf
 (Kr. Neumarkt) 1 km; F. Ag. T.
 eK. Neumarkt (Schles.) E. (Persf.)
 Bruch-Bischdorf 3, (Fracht) Neu-
 markt u. Nimkau je 5 km; A. St.
 Kammendorf b. N.; kK. Bischdorf.
 Erbscholtisei mit Borw. **Larischhof.**
 F 32 Neumarkt (Schles.).
 Besitzer: P. Weiß'sche Erben. Ver-
 fügungsber. Artur Weiß, St. d. N. a. D.
 Postcheckkonto Breslau 34222.
 Fl. 160 ha: 132 Acker, 20 Wiese, 4 Holz.
 Grdst.-N.-G. 4470 M. — Beteil. an Zucker-
 fabrik Schottwiz. — Oldenb. Rindvieh.
 Erbscholtisei. F 138 Neumarkt (Schles.).
 Besitzer: Otto Himmelfeher. — 1 Insp.
 Fläche 151,5 ha: 123,5 Acker, 21,5 Wiese,
 5 Holz, 1 1/2 Park, Garten, Hof zc.
 Grundst.-N.-G. 4448 M.
 Rotb. Ostfries. Veredeltes Landschwein.
 Lehng. Bes.: Arwed Schoene, Hptm. a. D.
 F 63 Neumarkt (Schles.).
 Fl. 110,6 ha. — Grdst.-N.-G. 2800 M.
 Schwarzb. Oldenburger x Ostfriesen.
- Gut. Besitzer: Alwin Wilpricht.
 Fl. 52,9 ha. — Grdst.-N.-G. 1600 M.
- Gut. Besitzer: Max Risdorf.
 Fl. 38 ha. — Grdst.-N.-G. etwa 7200 M.
- 794. Borganie.** P. E. A. St. Mettkau
 2 km; F. T. Borganie; eK. Domanze;
 kK. Bodau; Ag. Canth 13 km.
- Gut. Bes.: Georg Güttler.
 Fl. 54 ha. — Grdst.-N.-G. rd. 1800 M.
 Schwarzb. Niederungsvieh.
- 795. Bruch.** P. E. Bruch-Bischdorf
 (Kr. Neumarkt) 0,8 km; F 26
 Nimkau; T. Bruch; E. Ag. eK. Neu-
 markt (Schles.) 6, Bhf. 4 km; A. St.
 Kammendorf b. N.; kK. Ober
 Stephansdorf.
- Freig. Nr. 2. Bes.: Walter Dst, dipl.
 Ldw., St. d. N. a. D. (verfüggsber.)
 u. Georg Walder, Rfm. in Breslau.
 Fl. 160 ha: 76 Acker, 60 Wiese und
 Weide, 1 Wasser, 6 Holz, 3 Park
 u. Garten, 13 Gemüse, Kohl- und
 Rhabarberkulturen, 1 Hof zc.
 Grdst.-N.-G. 3000 M.
 Schwarzb. Ostfriesen. — Von d. Ldw.-
 Kammer aneK. Saatkartoffelbau.
 Größeres Loifwerk geplant.
- 796. Buchwald.** P. T. F. Buchwald (Kr.
 Neumarkt); E. Buchwald-Elguth
 1 — 2 km; A. St. kK. Obsendorf;
 Ag. Neumarkt; eK. Blumerode.
- Freig. Nr. 1. Bes.: Geora Hamschild.
 1 Aflst. F 9 Buchwald (Kr. Neumarkt).
 Fl. 93,78 ha. — Grdst.-N.-G. 3120 M.
 Rotjch. Ostfries. — Hackfr.-u. Getr.-Bau.
- Gut Nr. 2. Bes.: Heinrich Förster.
 F 23 Buchwald (Kr. Neumarkt).
 Fl. 57,78 ha. — Grdst.-N.-G. 2100 M.
- Freigut Nr. 4. Besitzer: Gustav Dstg.
 Familienbesitz seit 100 Jahren.
 F 21 Buchwald (Kr. Neumarkt).
 Fl. 53,14 ha. — Grdst.-N.-G. 2040 M.
 Pferdezzucht. Milch- und Mastvieh.
- Gut Nr. 3. Bes.: Reinhold Zapke'sche
 Erben (Ver.: Frau Meta Zapke.).
 Familienbesitz seit 1879.
 Fl. 58,6 ha. — Grdst.-N.-G. 1955 M.
 Beteil. an Zuckersb. Diezdorf. — Ostpreuß.,
 Holländer Bullen. — Zuckerrübenbau.
- Gut Nr. 6 (Freis.). Bes.: Rich. Hoffmann.
 F 22 Buchwald (Kr. Neumarkt).
 Fl. 54 ha. — Grdst.-N.-G. 1927 M.
 Schwarze Ostfriesen x Oldenburger,
 Zuchtbuuenverkauf. Oldenb. Pferdezz.
 Getreide- u. Rübenbau. — Elektr. Betr.
- Gut. Bes.: Arthur Wittmann.
 Fl. 54 ha. — Grdst.-N.-G. rd. 1800 M.
- Gut. Besitzer: Arthur Hoffmann.
 Fl. 38,7 ha. — Grdst.-N.-G. rund 1200 M.
- 796 a. Camöse.** P. T. F. E. A. St. eK.
 Maltjch (Schles.) 2,5 km; kK. Ca-
 möse; Ag. Neumarkt (Schles.) 8 km.
- Gut. Besitzer: Karl Otte.
 Fl. 37,4 ha. — Grdst.-N.-G. rund 1200 M.
- Gut. Besitzer: Alfred Hänslcr.
 Fl. 41 ha. — Grdst.-N.-G. rund 1200 M.
- 797. Canth.** P. T. F. E. A. St. Ag. eK. kK.
 Canth (Kr. Neumarkt), Bhf. 1,5 km.
- Ränntgt. Bes.: Stadtgem. Canth. F 119.
 Fläche 152 ha: Acker u. Wiesen sind
 parzellenweise verpachtet. Wald in
 Selbstbewirtschaftung.
 Grundst.-N.-G. 3557 M.
- Bahnhofsgut. Bes.: August Scholz,
 Bürgermeister. F 103.
 Fl.: 49,7 ha. — Grdst.-N.-G. 1765 M.

- 798. Diezdorf.** P. Diezdorf (Kr. Neu-
markt); E. (Fracht). Buchwald-Elguth
4 km; T. F 212. E. (Pers.) Ag. eK.
Neumarkt (Schles.) 3,5, Bhs. 7 km;
A. St. Frankenthal; kK. Neulendorf.
- Gut Nr. 31. Bes.: Paul Anlauf.
Fl. 58,5 ha. — Grdst.-N.-E. 2138 M.
Rübenbau. Gründüngung.
- 799. Goffendorf.** P. T. kK. Rrintsch
2,5 km; Ag. Neumarkt 8 km; E. Canth
9, Neumarkt 11 km; F 17. A. St. eK.
Rackshütz (Kr. Neumarkt) 1,5 km.
- Erbsholtzlei. Bes.: Johannes Hagenloch.
Bevollm.: Hagenloch d. S.
Fl. 52,7 ha. — Grdst.-N.-E. 1599 M.
Elektr. Licht- u. Kraftanlage. — Ostfriesen.
- 800. Jenkowitz.** P. T. kK. Kostenblut
4 km; E. Ober Moiss 8 km; Ag.
Neumarkt 11,5 km; A. St. Bieser-
witz; F. Sablath; eK. Pirichen.
- Gut Nr. 1. Bes.: Hugo Nizdorfs Erben.
Bevollm.: Martha Nizdorf.
Verwalter: Alfred Kleiner.
Fl. 39 ha. — Grdst.-N.-E. 1590 M.
- Gut Nr. 17. Bes.: Oswald Gröschel.
Fl. 40,3 ha. — Grdst.-N.-E. 1570 M.
- 801. Jerschendorf.** P. T. F 4. E. Ober-
moiss (Bz. Breslan) 2,5 km; Ag.
Neumarkt 11,5 km; A. St. eK.
Jerschendorf; kK. Reicherwitz.
- Gut Nr. 25 u. Restgut Nr. 24.
Besitzer: Arthur Büttner.
Familienbesitz seit 1864.
Fl. 57,4 ha. — Grdst.-N.-E. 1843 M.
Beteil. an Zuckerfabrik Diezdorf und
Molkerei Kostenblut. — Dtsch. Edelschw.
Schwarzb. Oldenburger × Ostfriesen.
Getreide- und Rübenbau.
- 802. Kammendorf** b. Neumarkt. P. T.
F 56 (Gasthaus). eK. kK. Ag. Neu-
markt (Schl.) 3 km; E. Bruch-Bisch-
dorf (Pers.) 4, Neumarkt (Fracht)
5—7 km; A. St. Kammendorf.
- Gut Nr. 13/14. Bes.: Wilh. Klose.
F 184 Neumarkt (Schles.).
Fl. 110,4 ha. — Grdst.-N.-E. 3195 M.
- Gut Nr. 3. Bes.: Paul Franz.
F 153 Neumarkt (Schles.).
Fl. 153,5 ha. — Grdst.-N.-E. 4024 M
- Gut Nr. 4. Bes.: Elisabeth Jungfer.
F 114 Neumarkt (Schles.).
Fl. 71,3 ha. — Grdst.-N.-E. 2112 M.
- Gut Nr. 7. Bes.: Meta Sperling.
Fl. 50 ha. — Grdst.-N.-E. 1524 M.
Erbsholtzlei. Besitzer: Gust. Niediger.
F 179 Neumarkt (Schles.).
Fl. 55,3 ha. — Grdst.-N.-E. 1514 M.
- Gut Nr. 18. Bes.: Hermann Wiese.
Fl. 48,5 ha. — Grdst.-N.-E. 1370 M
- Gut Nr. 10. Bes.: Friß Pfohl.
Fl. 50 ha. — Grdst.-N.-E. 1362 M.
- Gut. Bes.: Gustav Förster.
Fl. 43 ha. — Grdst.-N.-E. 1262 M.
- Gut. Bes.: Ernst Heider.
Fl. 41,7 ha. — Grdst.-N.-E. 1222 M.
- 803. Neulendorf.** P. Bieserwitz 3 km;
T. F. kK. Neulendorf; A. St. eK.
Rackshütz; E. Buchwald-Elguth
(Fracht) 5-8, Canth 10-14, Neumarkt
10—14 km; Ag. Neumarkt.
- Freig. Nr. 3. Bes.: Max Reisch.
F 10 Rackshütz (Kr. Neumarkt).
Fl. 115,2 ha. — Grdst.-N.-E. 3484 M.
Beteil. an Zuckerfabrik u. Molkerei Diez-
dorf. Elektr. Anlage.
Schwarzb. Ostfriesen. Belg. Pferdezz.
- Freigut Nr. 15. Bes.: Josef Ludewig.
F 18 Rackshütz (Kr. Neumarkt).
Fl. 81,2 ha. — Grdst.-N.-E. 2315 M.
Angeschl. an Zuckerfabrik Diezdorf u.
Molkerei Kostenblut. Elektr. Anlage.
Eigene Jagd.
- Freigut Nr. 2. Besitzer: Kurt Hampel,
Gemeindevorsteher. F 16 Rackshütz
(Kr. Neumarkt).
Fl. 71 ha. — Grdst.-N.-E. 2709 M.
Angeschl. an Zuckerfabrik Diezdorf u.
Molkerei Kostenblut. Elektr. Anlage.
Oldenb. Vieh. Belg. Pferdezzucht.
- Rittergut Nr. 12 n. 13.
Besitzer: Herm. Weiten.
F 7 Rackshütz (Kr. Neumarkt).
Kreisgirotasse Neumarkt Nto. 76.
Fl. 83 ha. — Grdst.-N.-E. 2378 M.
Angeschl. an Zuckerfabrik Diezdorf u.
Molkerei Kostenblut. Elektr. Anlage.
Schwarzb. Ostfriesen. — Eigene Jagd.
- Freigut Nr. 5. Bes.: Carl Lamm.
Familienbes. seit 1617.
Angeschl. an Zuckerfabrik Diezdorf und
Molkerei Kostenblut. Elektr. Anlage.
Schwarzb. Ostfries.-Rüb.-u. Getreidebau.
Fl. 71,3 ha. — Grdst.-N.-E. 2203 M.
- Gut Nr. 42. Bes.: Emil Lamm.
Familienbesitz gegen 200 Jahre.
Fl. 67 ha. — Grdst.-N.-E. 2150 M.
Angeschl. d. Molk. Kostenblut. Elektr. Anl.

Freigut Nr. 4.

Bes.: Frau Ida Springer, geb. Andrez.
Fl. 65 ha. — Grdst.-R.-G. 2046 M.
Angechl. an Zuckersfabrik Diezdorf u.
Molkerei Kostenblut. Elektr. Anlage.

Freigut Nr. 6. Bes.: Albert Pohl.

F 13 Radshüs (Kr. Neumarkt).
Postcheckkonto Breslau 11996.
Fl. 68,5 ha. — Grdst.-R.-G. 2091 M.
Angechl. der Zuckersfabrik Diezdorf u.
d. Molkerei Kostenblut. Elektr. An-
lage, eig. Drechmaschine u. Presse.
Kotb. Dstfriesen, eingetr. Stammerbe,
Zuchtbullen- u. Kalbenverkauf.
Rüben-, Flachs- u. Körnerbau. Grün-
düngung. Saattariofferversuchsanbau.

804. Kostenblut. P. T. F. A. St. kK.

Kostenblut; E. Mettkau 8, Canth
10 km; eK. Gr. Peterwisch; Ag.
Canth. — Großbürgergüter:

Nr. 60. Bes.: Carl Heidler.

Familienbesitz seit 120 Jahren.
Postcheckkonto Breslau 45349.
Fl. 81 ha. — Grdst.-R.-G. 3547 M.
Kotb. Dstfriesen, Zuchtbullenverkauf.

Nr. 7, 35, 115.

Besitzer: Georg Selig.
Fl. 82,4 ha. — Grdst.-R.-G. 3217 M.

Nr. 61. F 35 Kostenblut.

Bes.: Alfons Piatta, Hauptm. d.R. a.D.,
Bürgermeister und Amtsvorsteher.
Postcheckkonto Breslau 22373.
Fl. 72,8 ha. — Grdst.-R.-G. 3060 M.
Beteil. an Zuckersfabrik Diezdorf und
Molkerei Kostenblut.

Schwarzj. Niederungszieh. Vered. Land-
schwein. — Ruben- und Weizenbau

Nr. 21, 38, 140, 150.

Besitzerin: Verw. Frau Anna Kaiser.
Fl. 69,1 ha. — Grdst.-R.-G. 2577 M.

Nr. 1. Besitzer: Josef Scholz.

Fl. 54,3 ha. — Grdst.-R.-G. 2040 M.

Nr. 12. Besitzer: Hugo Przibille.

Fl. 52,9 ha. — Grdst.-R.-G. 1935 M.
Beteil. an Molkerei Kostenblut.
Kotb. Dstfriesen. Gr. Yorkhireschwein.

Nr. 26. Besitzer: Alfred Przibille'sche
Erben. Verfüggber. Wwe. Adelhaid
Przibille.

Fl. 64 ha. — Grdst.-R.-G. 2473 M.
Kotbunte Dstfriesen.

Nr. 58. Bes.: Matthäus Potrzeba.

Fl. 46,3 ha. — Grdst.-R.-G. 1853 M.

Nr. 14, 164. Bes.: Alfons Güttler. F 29.

Fl. 45,8 ha. — Grdst.-R.-G. 1747 M.

Nr. 48, 142. Bes.: Hugo Langer.

Familienbesitz seit 1790.
Fl. 46,8 ha. — Grdst.-R.-G. 1737 M.

Nr. 24. Besitzer: Franz Tilgner.

Fl. 45 ha. — Grdst.-R.-G. 1687 M.

Nr. 23. Besitzer: Karl Jätel.

Fl. 45 ha. — Grdst.-R.-G. 1671 M.

Nr. 15, 123. Bes.: Josef Steinig.

Fl. 41,7 ha. — Grdst.-R.-G. 1561 M.

Nr. 30. Besitzer: Josef Tscheske.

Fl. 42 ha. — Grdst.-R.-G. rd. 1300 M.

805. Krampitz. P. E (Perj.). Ripperu

(Kr. Neumarkt) 2 1/2 km; T. F 148.
E (Fracht). kK. Deutsch Lissa 4,5 km;
A. St. Krampitz; Ag. Neumarkt;
eK. Leuthen.

Erbsholtzei. Bes.: Hansgeorg Gacke.

Fl. 100,3 ha. — Grdst.-R.-G. 2350 M.
Schwarzj. Dstfriesen. Schweinezucht.
Rüben- u. Weizenbau.

Gut. Besitzer: Berthold Tilgner.

Fl. 39,3 ha. — Grdst.-R.-G. rd. 1200 M.

806. Krinisch. P. T. F. A. St. kK. Krinisch;

Ag. Neumarkt 6 km; E. Bruch-
Bischdorf 5, Nimkau 8, Neumarkt
9,5 km; eK. Radshüs.

Erbsholtzei. Besitzer: Felix Dpiz.

F 102 Neumarkt (Schl.). — 1 Inspr.
Fl. 183,3 ha: 164 Acker, 9,6 Wiesen,
0,5 Wasser, 6,9 Holz, 2,3 Garten, Hof etc.
Grdst.-R.-G. 5282 M. — Rübenbau.
Anschl. an Zuckersfabr. Diezdorf und
Molkerei Neumarkt. — Schwarzj.
Dstfriesen. Dtsch. Edelschwein.

Versch. Güter. Bes.: Johannes Kasseker.

Fl. 80 ha. — Grdst.-R.-G. 2577 M.

Gut. Besitzer: Josef Steinig.

Fl. 57,5 ha. — Grdst.-R.-G. 1449,85 M.

Gut. Besitzer: Josef Braunnert.

Fl. 51 ha. — Grdst.-R.-G. 1471 M.

Gut. Besitzer: Alois Hersel.

Fl. 44,8 ha. — Grdst.-R.-G. rd. 1350 M.

Gut. Besitzer: Richard Giersberg.

Fl. 38,9 ha. — Grdst.-R.-G. rd. 1200 M.

807. Lunda. P. T. E. Ag. Canth (Kr.

Neumarkt) 4 km; F. A. St. kK. Lan-
dau; eK. Fürstenau.

Erbsholtzei Nr. 9. Besitzer: Waisen-

Anstalt zur heil. Hedwig in Breslau.
Inspektor: Alois Scheithauer.
Fläche 125 ha: 112,5 Acker, 7,5 Wiesen,
4,25 Holz, 0,75 Hof.
Grundst.-R.-G. 5220 M.

- Dorfriesen. Schweinezucht u. Mast.
Gut Nr. 26 m. Parz. u. Gilgenaumühle.
Bes.: **Akt.-Ges. für Industrie u. Grund-
erwerb zu Breslau 5**, Schwerinstr. 23.
Direktor: **Wilh. Rudschitzky**.
Landau 26. Pächter: **Max Roder**.
F 86 Canth (Kr. Neumarkt).
Gilgenaumühle. Pächter: **Jos. Kapš**.
Fl. 94 ha. — Grdst.-R.-G. 3337 M.
- Gut Nr. 7. Bes.: **Vw. Frau Anna Winkler**.
Wirtschafter: **Ernst Wiesner**.
Fl. 62,3 ha. — Grdst.-R.-G. 2197 M.
- Gut Nr. 22. Besizer: **Josef Kleinert**.
Fl. 45,4 ha. — Grdst.-R.-G. 1783 M.
- Gut Nr. 23. Besizer: **Paul Kleinert**.
Fl. 37,5 ha. — Grdst.-R.-G. 1515 M.
- Gut Nr. 20. Besizer: **Alfred Bogt**.
Fl. 33 ha. — Grdst.-R.-G. 1332 M.
- Gut Nr. 11. Besizer: **Paul Steinig**.
Fl. 36,6 ha. — Grdst.-R.-G. 1308 M.
- 808. Leuthen**. P. T. F. A. St. eK. kK.
Leuthen (Kr. Neumarkt); E. Deutsch
Lissa 6,5 km; Ag. Neumarkt 13 km.
- Gut. Bes.: **Emanuel Speer**.
Fl.: 52 ha. — Grdst.-R.-G. 1509 M.
- Gut. Besizer: **Otto Scholz**.
F 11 Dtsch. Lissa. Postsch. Brsl. 23993.
Fl. 54 ha. — Grdst.-R.-G. rd. 1600 M.
- 809. Maltzsch**, Erbscholt. aufgeteilt.
- 810. Moiss (Nieder)**. P. T. E. kK.
Obermoiss (Bz. Breslau) 1—2 km;
F. Niedermoiss; A. St. Peicherwitz;
Ag. Neumarkt; eK. Gr. Vauditz.
- Erbscholtseier. Bes.: **Stanisl. Haensler'sche**
Erben (verjüggsberecht. Frau Maria
Haensler). F 12 Obermoiss (Bz.
Breslau). — Postschektko. Brsl. 6656
Familienbesiz seit 1692.
Bevollm.: **Bruno Hillmann**. — 1 Assist.
Fläche 242 ha: 213 Acker, 14 Wiesen,
8 Weide, 3,5 Holz, 2 Parz. Gärten,
1,5 Hof zc. — Grdst.-R.-G. 9099 M.
Schwarzb. Dorfriesen. — Beteil. an
Zuckerfb. Diezdorf.
- Gut Nr. 13 u. 20. Bes.: **C. P. von**
Naehrich auf Buschkowa (Nr. 85/95).
Direktor: **P. Raetner** in Gubrwitz.
Insp.: **Klose i. Körniz** (Nr. 1476).
Fl. 88 ha. — Grdst.-R.-G. 3516 M.
- Gut. Besizer: **Emil Friedrich**.
Familienbesiz seit etwa 200 Jahren.
Fl. 68,5 ha. — Grdst.-R.-G. 2533 M.
Kreuzung von Schles. m. Stimmenthaler
Rindvieh. — Getreide- u. Rübenbau.
- Gut. Besizer: **Oskar Friedrich**.
Fl. 54,3 ha. — Grdst.-R.-G. 2044 M.
- Gut. Bes.: **Werthold Stelzer**, Gem.-Vorst.
Familienbesiz seit 1856.
Fl. 36 ha. — Grdst.-R.-G. 1514 M.
Döbenburger Rindvieh.
- Gut Nr. 3. Bes.: **Alouis Knoll**.
Fl. 36,8 ha. — Grdst.-R.-G. 1439 M.
- 811. Moiss (Ober)**. P. T. F. E. kK. Ober-
moiss (Bz. Breslau); A. St. Peicher-
witz; Ag. Neumarkt; eK. Gr. Vauditz.
- Erbscholtseier. Bes.: **Oskar Tilgner**. F 5.
Fl. 148,6 ha: 116 Acker, 5,5 Wiesen,
12,75 Weide, 2,75 Holz, 1,5 Garten,
10 Hof zc. — Grdst.-R.-G. 5587,50 M.
Schles. Rotvieh.
- Güter Nr. 9 u. 19. Bes.: **Fritz Land**.
F 6 Obermoiss (Bz. Breslau).
Fl. 108 ha. — Grdst.-R.-G. 4090 M.
Beteiligt an Zuckerfabrik Diezdorf.
Schwarzb. Dorfriesen.
- Gut Nr. 21. Bes.: **Moiss Herrmann**.
Fl. 46,2 ha. — Grdst.-R.-G. 1763 M.
- 812. Neudorf**. P. T. F. E. eK. kK.
Ag. Canth (Kr. Neumarkt) 3, Bhsj.
2,5 km; A. St. Landau.
- Gut. Besizer: **August Langer**.
Fl. 51 ha. — Grdst.-R.-G. rd. 1600 M.
- Gut. Besizer: **Bernhard Pohl**.
F 112 Canth (Kr. Neumarkt).
Fl. 49,5 ha. — Grdst.-R.-G. 1581 M.
- Gut. Besizer: **Gregor Kleinert**.
Fl. 48,4 ha. — Grdst.-R.-G. 1535 M.
- Gut. Besizer: **Dr. phil. Herbert Fischer**.
F 81 Canth (Kr. Neumarkt).
Fl. 50,7 ha. — Grdst.-R.-G. 1528 M.
- Gut. Besizer: **August Keller**.
Fl. 39 ha. — Grdst.-R.-G. rund 1200 M.
- Gut. Besizer: **Emil Pöyold**.
Fl. 36,5 ha. — Grdst.-R.-G. 1153 M.
- Gut. Besizer: **Paul Dpitz**.
Fl. 35,3 ha. — Grdst.-R.-G. 1056 M.
- 813. Nimkau**. P. T. F. E. A. St. kK.
Nimkau; eK. Belsau; Ag. Neumarkt.
- Gut. Bes.: **Walter Kocricht**. — 1 Beamte.
F 21 Nimkau. Postschtko. Brsl. 27293.
Fl.: 100 ha. — Grdst.-R.-G. 2033 M.
Mitgl. d. Weidengenoss. Crummöls.
Stammherde d. schwarzb. Niederungs-
viehes. Zucht u. dtsh. Edelschweines.
Fohlenzucht. — St. Hackfruchtbau.
- Gut. Bes.: **Rob. Jessenberger**.
Fl.: 55 ha. — Grdst.-R.-G. 1044 M.

- 814. Obfendorf.** P. Buchwald (Kr. Neumarkt) 3 km; E. Buchwald=Ellguth 3km; T.F.A.St.kK. Obsendorf; Ag. Neumarkt; eK. Blumerode.
Gut Nr. 2. Bes.: Hans Urban, Gemeindevorst. F 10 Buchwald (Kr. Neumarkt). Fl. 75 ha. — Grdst.-R.-E. 2196 M.
Gut Nr. 1. Bes.: Paul Kuppisch. F 11 Buchwald (Kr. Neumarkt). Fl. 63 ha. — Grdst.-R.-E. 1854 M.
Gut Nr. 23. Bes.: Benno Kuppisch. Fl. 56,4 ha. — Grdst.-R.-E. 1637 M.
Gut. Besitzer: Bruno Seifert. F 5 Buchwald (Kr. Neumarkt). Fl. 48 ha. — Grdst.-R.-E. rd. 1500 M.
- 815. Oßlitz.** P. T. A. St. eK. kK. Fürstenaue (Kr. Neumarkt) 2 km; F. Oßlitz; E. Rogan 6, Mettkau 10 km; Ag. Canth.
Gut Nr. 14. Bes.: Max Seiffert. Fl. 45,8 ha. — Grdst.-R.-E. 1638 M. Rotbunte Ditzriefen.
- 816. Peidewitz.** P. T. F. A. St. kK. Peidewitz; E. Lohnig 3 km; Ag. Neumarkt; eK. Gäbersdorf 3 km.
Lehngut Nr 2 und Gut Nr. 44. Bes.: Adolf Nickel, Amtsvorsteher. F 37 Gäbersdorf (Kr. Striegau). Fläche 119,6 ha: 110 Acker, 5 Wiesen, 2,5 Holz, 2 Gärten, Hof etc. Grdst.-R.-E. 5526 M. — Beteil. an Zuckerrabrik Dießdorf. — Schwarzb. Niederungsvieh. Schweinezucht und -Mast (vered. Landschw.). — Rüben- u. Getreidebau. — Elektr. Betrieb.
Gut Nr. 22 u. 24. Bes.: Johann Halbsgut, Gemeindevorst. F 31 Gäbersdorf (Kr. Striegau). Fl. 86 ha. — Grdst.-R.-E. rd. 3600 M.
Gut Nr. 43. Bes.: Paul Nickel's Erben. Fl. 59,7 ha. — Grdst.-R.-E. 2607 M.
Gut Nr. 19. Bes.: Bernhard Helmke. Fl. 56,5 ha. — Grdst.-R.-E. 2263 M.
Gut Nr. 18. Bes.: Paul Blaschke. Fl. 51,2 ha. — Grdst.-R.-E. 2145 M.
Gut Nr. 7. Bes.: Paul Schimpfe. Fl. 49,1 ha. — Grdst.-R.-E. 2122 M.
Gut Nr. 26. Bes.: Karl Nickel's Erben. Fl. 44 ha. — Grdst.-R.-E. 2073 M.
Gut Nr. 15, 16, 17. Bes.: Rob. Schimpfe. Fl. 43,8 ha. — Grdst.-R.-E. 1883 M.
Gut Nr. 42. Bes.: Alfred Blaschke. Fl. 39,5 ha. — Grdst.-R.-E. 1714 M.
- Gut Nr. 17. Bes.: Alois Güttler. Fl. 40 ha. — Grdst.-R.-E. rd. 1600 M.
Gut Nr. 6. Bes.: Oskar Schimpfe. Fl. 34,7 ha. — Grdst.-R.-E. 1513 M.
- 817. Peterwitz (Groß).** P. T. F. A. St. eK. kK. Großpeterwitz (Kr. Neumarkt); Ag. E. Canth 5, Wsh. 3,5 km.
Gut Nr. 34. Bes.: Agnes Schneider. Fl. 45,4 ha. — Grdst.-R.-E. 1713 M.
Freigut Nr. 22. Bes.: Gustav Stempel. Familienbesitz seit 1776. Fl. 41,9 ha. — Grdst.-R.-E. 1647 M. Elektr. Licht- u. Kraftanlage. Jungviehzucht. Milch- u. Mastwirtsch. Getreide, Futter- u. Hackfrüchte.
- 818. Pfaffendorf.** P. T. F. E. Ag. eK. kK. Neumarkt (Schles.) 1,5 km; A. St. Flämischorf.
Freigut Nr. 1. Bes.: Felix Cohn. 1 Beamter. — F 185 Neumarkt (Schles.). Fl. 99 ha. — Grdst.-R.-E. 3231 M. Anschl. a. d. Neumarkt. Elektrizitätswerk.
Erbschottfisei. Bes.: Ernst Kahlert. — 1 Aßfist. F 113 Neumarkt (Schles.). Fl. 102 ha. — Grdst.-R.-E. 3500 M. Schwarzb. Dstfr. Schweinezucht u. Mast.
- 819. Pirschen.** P. T. A. St. Pieserwitz 3 km; E (Fracht). Ober Moiz 6, (Pers.) Canth 16 km; Ag. Neum. 9,5 km; F. eK. Pirschen; kK. Reulendorf.
Gut Nr. 1. Besitzer: Alfred Rieger. Fl. 50,7 ha. — Grdst.-R.-E. 1900 M. Schles. Rotvieh.
Gut Nr. 25. Bes.: Erich Engler, Direktor u. Hauptm. d. R. in Halle (Saale), Merseburger Str. 161. F 9 Radtschütz (Kr. Neumarkt). Verwalter: Willy Neugebauer. Fl. 47,8 ha. — Grdst.-R.-E. 1895 M. Zucht: schles. Halbbstutpferd, roth. Niederungssoieh, vered. Landschwein.
Gut Nr. 2. Bes.: Heinrich Vogt. Fl. 46,6 ha. — Grdst.-R.-E. 1810 M.
Gut Nr. 7. Bes.: Paul Rixdorf. Fl. 45,3 ha. — Grdst.-R.-E. 1725 M.
Gut Nr. 11. Bes.: Gustav Genieser. Fl. 40,6 ha. — Grdst.-R.-E. 1527 M.
Gut Nr. 8. Bes.: Paul Hampel. Fl. 37,5 ha. — Grdst.-R.-E. 1389 M.
Gut Nr. 5. Bes.: Alfred Rätthner. Fl. 32,3 ha. — Grdst.-R.-E. 1200 M.
- 820. Polznitz.** P. T. E. Ag. eK. Canth (Kr. Neumarkt) 2—3, Wsh. 1,5 km;

- A. Landau; F. St. kK. Polzknitz
(Kr. Neumarkt).
Erbsholtzei Nr. 4.
Bes.: Dr. Gust Jungfer, Hptm. a. D.
1 Afsst. — F 36 Canth (Kr. Neumarkt).
Postschekkonto Breslau 5196.
Fl. 163,3 ha. — Grdst.-R.-G. 5145 M.
Schwarzb. Niederungsvieh, Stammerbe,
Zuchtviehwerk. Schweinezucht u. Mast.
Zuckerrübenbau. Weidewirtschaft.
- Pfarrwidmut. Bes.: Pfarrei Polzknitz.
Rugnießer: Babelst, Pfarrer.
Fl. 64,1 ha. — Grdst.-R.-G. 1902 M.
Gut. Bes.: Anton Sauer.
Fl. 46,3 ha. — Grdst.-R.-G. 1590 M.
- 821. Radschütz.** P. T. F. A. St. eK. kK.
Radschütz (Kr. Neumarkt); E. Canth
10—12 km; Ag. Neumarkt 9,4 km.
⊙ Gut Nr. 9. Bes.: Wilh. Hanfler.
Fl. 49,3 ha. — Grdst.-R.-G. 1548 M.
⊙ Gut. Bes.: Bruno Lamm.
Fl. 44 ha. — Grdst.-R.-G. rd. 1400 M.
Gut Nr. 14. Bes.: Willy Hampel.
Familienbes. seit 1700. F 12 Radschütz
(Kr. Neumarkt).
Fl. 43,5 ha. — Grdst.-R.-G. 1500 M.
Elektr. Betrieb. — Dstfriesen.
- 822. Sablath.** P. T. St. kK. Kostenblut
2 km; F. Sablath (Kr. Neumarkt);
A. Jacobsdorf; E. Canth 12, Mettkau
9 km; Alnb. Dbermois 9 km; Ag.
Canth 14 km; eK. Birschen.
Gut Nr. 19. Bes.: Jos. Kretschmer.
Fl. 77,3 ha. — Grdst.-R.-G. 2821 M.
Erbsholt. Nr. 1. Bes.: Robert Steinig.
Fläche 70 ha. — Grdst.-R.-G. 2325 M.
Gut Nr. 22. Bes.: Josef Kaiser.
Familienbes. mütterlicherf. 300 Jahre.
F 32 Kostenblut. — Ponsch. Brsl. 16338.
Fl. 69,2 ha. — Grdst.-R.-G. 2311 M.
Beteil. an Zentralmolkerei Kostenblut.
Schl.f. Rotvieh. Kräft. Halbblutpferd.
Gut Nr. 28. Bes.: Anna Kaiser.
Fl. 66,3 ha. — Grdst.-R.-G. 2305 M.
Lehngut Nr. 26. Bes.: Reinhold Wiesner.
Fl. 52 ha. — Grdst.-R.-G. 1934 M.
Gut Nr. 7. Bes.: Heinrich Flebbe.
Fl. 59,3 ha. — Grdst.-R.-G. 1893 M.
Gut Nr. 15. Bes.: Bernh. Steinig u. Frau.
Fl. 50 ha. — Grdst.-R.-G. 1720 M.
Freigut Nr. 8. Bes.: Benjamin Klimke.
Fl. 52 ha. — Grdst.-R.-G. 1656 M.
Gut Nr. 5. Bes.: Paul Kürzel's Erben.
Fl. 44 ha. — Grdst.-R.-G. 1563 M.
Gut. Besitzer: August Klose.
Fl. 39 ha. — Grdst.-R.-G. 1294 M.
- 823. Schimmelwitz.** P. T. F 16. E. Ag. eK.
Canth (Kr. Neumarkt) 2 km; A.
St. Schimmelwitz; kK. Schosnitz.
Erbsholtzei. Bes.: Oswald Stiller'sche
Erben. — Bevollm.: St. Stiller,
Amtsvorst. — Postschkto Brsl. 7769.
1 Afsstent, 1 Brennerei-Verwalter*.
Fl. 196 ha: 151 Acker, 14,5 Wiesen,
2,2 Wasser, 8,5 Dauerweide, 0,8 Korb-
weiden, 15,2 Holz, 3,8 Hof rc.
Grdst.-R.-G. 5760 M. — Brennerei
(35000 l). — Schwarzb. Dstfriesen-
stammerbe. — Zuckerrübenbau.
- 824. Schreibersdorf.** P. T. F 17. E. eK.
Al. Breja (Kr. Neum.) 1,3 km; A. St.
Gr. Breja; Ag. Neum.; kK. Wilxen.
Erbsholtzei. Bes.: Heinr. Pauli. — Afsst.
Familienbesitz über 200 Jahre.
Fl. 126,3 ha. — Grdst.-R.-G. 3052 M.
Rotb. Dstfriesen. Dtsch. Edelschwein.
- 825. Schweinitz (Poln.).** P. Ag. E.
Canth (Kr. Neumarkt) 9, Bhsf. 7
km; eK. Radschütz (Kr. Neumarkt)
3 km; A. St. Jacobsdorf; T. F. kK.
Polnisch Schweinitz.
Erbsholtzei. Bes.: Paul Scholz.
F 19 Radschütz (Kr. Neumarkt).
Fl. 78,5 ha. — Grdst.-R.-G. 2700 M.
Oldenburger-Dstfriesenkreuzg. — Grün-
düngung. — Kiesgrube. Kirschallee
(200 Bäume).
Grundstück Nr. 69. Bes.: Hugo v. Wila-
nowitz-Moellendorff auf Meesendorf.
Fl. 82,58 ha. — Grdst.-R.-G. 2451 M.
Gut. Besitzer: Paul Kosmahly.
Fl. 64,62 ha. — Grdst.-R.-G. 2385 M.
Dstfriesen. — Weizen u. Rubenbau.
⊙ Gut. Besitzer: Robert Steinig I.
Fl. 49,55 ha. — Grdst.-R.-G. 1663 M.
Gut Nr. 12. Bes.: Woldemar Gerstmann.
F 5 Radschütz (Kr. Neumarkt).
Fl. 45 ha. — Grdst.-R.-G. rd. 1500 M.
Pferdezucht: Belgier. Schweinezucht.
- ⊙ 826. Spillendorf.** P. T. F 40. E. Ag.
Canth (Kr. Neumarkt) 4, Bhsf. 3 km;
A. St. eK. Groß Peterwitz 2 km;
kK. Polzknitz. Erbsholtzei.
Bes.: Walter Schmidt, Lt. a. D. — Afsst.
Fläche 138 ha: 128 Acker, 3 Wiesen,
2 Weide, 1 Holz, 1 Garten, 3 Hof rc.

- Grundst.-R.-G. 4903 *M.*
Gasthaus (Pächter: A. Hilscher).
Rotb.-Distrieflen. Weißner Schweinezucht.
Intens. Körner- und Rübenbau.
- 827. Struße (Ober).** P. T. Niederstruße
0,5 km; F 24. E. Mettfau 4,2 km;
Ag. Canth 8 km; A. St. kK. Vorzen-
dorf; eK. Fürstenau.
- ⊙ Gut Nr. 29. Bes. Morz **Nitsche**.
Familienbesitz seit 200 Jahren.
Fl. 51,4 ha. — Grdst.-R.-G. 1773 *M.*
Gasth. (Pächter Bahr). Ziegelei (Be-
triebzf.: Insel).
- 828. Tschannendorf.** P. Obermois (Bz.
Breslau). T. F. Tschannendorf; E.
Obermois 5½, Canth 11 km; A. St.
Zerschenorf; Ag. Neumarkt; eK.
Mettschau; kK. Kostenblut.
- Erbsholtisei. Bes.: Emil **Scholz**.
Familienbesitz seit 1872.
F 29 Obermois (Bz. Breslau).
Postcheckkonto Brsl. 15526.
Fl. 81,75 ha. — Grdst.-R.-G. 2667 *M.*
Distrieflen. Vered. Landschwein.
- ⊙ Gut Nr. 10. Bes.: Wilh. **Scholz'sche**
Erben. Familienbesitz seit 1817.
Fl. 77,2 ha. — Grdst.-R.-G. 2618 *M.*
Schwrb. Niedergsvieh. Vered. Landschw.
- ⊙ Gut Nr. 9. Bes.: Max **Hnmpel**.
F 9 Obermois (Bz. Breslau).
Fl. 61,7 ha. — Grdst.-R.-G. 1755 *M.*
- ⊙ Gut Nr. 3. Bes.: Reinhold **Pusch**.
F 23 Obermois (Bz. Breslau).
Fl. 46,3 ha. — Grdst.-R.-G. 1697 *M.*
- 829. Tschehen.** P. E. Canth (Kr. Neu-
markt) 8 km; T. A. St. eK. Nachschütz
(Kr. Neumarkt) 1—2 km; Ag. Nen-
markt 13 km; kK. Poln. Schweinitz.
Dominium. F 3 Nachschütz (Kr. Neum.)
Bes.: Bruno **Saft**. — 1 Jnsf.
Fläche 222,5 ha: 212 Acker, 5 Wiesen,
1,5 Holz, 1 Gärten, 3 Wege, Hof zc.
Grdst.-R.-G. 7456 *M.* Saatgutwirtsch.
- Erbsholtisei Nr. 2. Bes.: Felix **Cohn**
in Pfaffenorf (Nr. 818).
Fl. 73,6 ha. — Grdst.-R.-G. 2456 *M.*
- 830. Weicherau.** P. St. Kostenblut 2 km;
T. F. Weicherau; E. Ingramsdorf
9 km; A. Zerschenorf; Ag. Neu-
markt; eK. Mettschau; kK. Dffig.
Gut. Besitzer: Rudolf **Baumert**.
Fl. 35 ha. — Grdst.-R.-G. 1137 *M.*
Gut. Besitzer: Richard **Baumert**.
Fl. 32 ha. — Grdst.-R.-G. 1140 *M.*
- 831. Wüstung, Borw.** (Gutshz. Kert-
schütz). P. Komolwitz (Bz. Breslau)
2 km; eK. kK. Leuthen; F 29. T.
Canth (Kr. Neumarkt) 10 km; E.
Canth 8, Rimkau 10, Dtsch. Lissa 12
km; A. St. Kertschütz; Ag. Neumarkt.
Bes.: Paul **Kuprecht**, Hauptm. d. N. a. D.
Postcheckkonto Breslau 9842.
1 Aflist. — Familienbesitz seit 1840.
Fl. 216,5 ha: 190,5 Acker, 5,5 Wiesen,
13 Weidefoppeln, 4 Holz, 1 Park u.
Garten, 2,5 Hof zc.
Grdst.-R.-G. 6044 *M.* — Mastvieh-
haltung. Fohlenucht. — Gründung.
Mitgl. der Karioffelstockfabrik Canth
u. d. Elektrizitätsgenoss. Kertschütz.
- 832. Zaugwitz.** P. T. F. A. St. eK.
kK. Großpeterwitz (Kr. Neumarkt)
1 km; Ag. E. Canth 4, Bhsf. 3 km.
Gut Nr. 10, 14, 21, 34.
Bes. (seit 1881): Eduard **Schneider** in
Gr. Peterwitz. Familienbesitz seit 1804.
F 135 Canth (Kr. Neumarkt).
Pächter: August Stelzer.
Fl. 56,5 ha. — Grdst.-R.-G. 1781 *M.*
Weizen-, Rüben- u. Obstbau. — Schwarzb.
Niederungsvieh. Schles. Halbblutpferd.
Hühner- u. Bienenz. Fischereirecht.
Angechl. an Molkerei Canth.
Gut. Bes.: Karl **Rother**.
Fl. 50 ha. — Grdst.-R.-G. 1689 *M.*
Gut. Besitzerin: Auguste **Rother**.
Familienbesitz über 120 Jahre.
Fl. 45 ha. — Grdst.-R.-G. 1607 *M.*
Gut. Besitzer: Ernst **Mebert**.
Fl. 33 ha. — Grdst.-R.-G. 1036 *M.*
Gut. Besitzer: Fritz **Lichey**.
Fl. 33 ha. — Grdst.-R.-G. 1000 *M.*
Gut. Besitzer: Alsons **Rother**.
Fl. 30 ha. — Grdst.-R.-G. 928 *M.*

11. Kreis Neurode.

Größe: 317,036 Quadrat-Kilometer. — Einwohner: 52 644. —
Landgemeinden: 33. — Gutsbezirke: 27. — Amtsbezirke: 20. —
Städte: Neurode mit 7490 Einw., Wünschelburg mit 2496 Einw. —

Viehstand: 1813 Pferde, 17 903 Stück Rindvieh, 527 Schafe, 5798 Schweine, 8488 Ziegen. — Lage: im südlichsten Teile des Regierungsbezirks Breslau und in der Grafschaft Glatz, ringsum von hohen Bergen eingeschlossen und im Innern bergig, grenzend an die Tschecho-Slovakei. Bemerkenswerte Höhen sind: die Hohe Gule (1014 m), die Große Heuschener (932 m), die Kleine Heuschener (888 m), die Sonnenkoppe (952 m), der Ottenstein (871 m), der Annaberg (627 m), der Hartenberg (507 m), der Königswalder Spitzberg und der Allerheiligenberg (648 m). Der Kreis besitzt reiche Steinkohlenlager und eine sehr umfangreiche Textilindustrie. — Die Güter gehören zur Münsterberg-Glatzer Fürstentums-Landschaft. — Bodenbeschaffenheit: höchst verschiedenartig infolge der sehr gebirgigen Lage; der durchschnittliche Grundst.-Reinertrag beträgt pro ha Acker: 21,⁵⁴ M, Wiese: 24,⁶⁷ M, Wald: 4,⁷⁰ M. Von der Gesamtfläche sind 174,⁰⁹ qkm Acker, 22,⁹⁹ qkm Wiesen, 97,⁷⁹ qkm Wald. — Gewässer: die Steine, der Staubnitzbach, die Waldbitz, die Posna, das Zahroasser. — Eisenbahnen: die Bahn Glatz—Dittersbach mit den Bahnhöfen Mittelsteine, Neurode und Königswalde und den Haltestellen Centnerbrunn, Ludwigsdorf und Ndr. Königswalde; die Sekundärbahn Mittelsteine—Braunau (tschek. Verwaltung); die Gulengebirgsbahn mit den Bahnhöfen Mittelsteine, Schlegel, Ebersdorf, Wolpersdorf, Neudorf; Mittelsteine—Wünschelburg mit den Stationen Steine, Rathen—Albendorf, Ober Rathen, Wünschelburg.

Mehlmühlen in Ekersdorf, Hausdorf, Kunzendorf, Ludwigsdorf, Mittelsteine, Rathen, Ndr. Steine, Wünschelburg; Dampffägemühlen in Hausdorf, Ludwigsdorf, Mittel- und Obersteine, Nieder Rathen und Wolpersdorf; Kalkbrennereien in Ebersdorf, Ober Rathen, Tuntschendorf; Steinkohlengruben in Ebersdorf, Röprrich, Mittelsteine, Mölke, Neurode und Schlegel; Ölfabrik in Wünschelburg; Brauereien in Neurode, Schlegel, Niedersteine und Wünschelburg; Rouleaux- und Jalousiefabriken in Neurode und Wünschelburg; Elektrizitätswerke in Mölke und Mittelsteine (letzteres ist Bahnkraftwerk und versorgt die elektrisch betriebenen niederschlesischen Eisenbahnstrecken), mit weiterer elektrischer Energie versorgt den Kreis das Elektrizitätswerk Schlesien N.-O. in Breslau 13.

Bildungsanstalten in Neurode: höhere Knaben- und Mädchenschule, Haushaltungs- und Gewerbeschule für Mädchen, Stickschule, kaufmännische und gewerbliche Fortbildungsschule; in Wünschelburg: Stickschule, gewerbliche Fortbildungsschule.

Kreisstadt Neurode.

Landgericht: Glatz. Amtsgerichte: Neurode, Wünschelburg und Glatz.

Landrat [F 24 u. 44]: Dr. Nagel.

Kreissekretär: Lochmann.

Kreisassistent: Herrmann.

Kreiskasse: Plaezel, Rentmeister.

Kreisausschußobersekretär: Appelt.

Kreiskommunalkassenrendant: Scholz.

Kreisarzt [F 171]: Dr. **Gutt.**
 Kreisärzterzt [F 197]: Veterinärarzt
Bartelt.
 Katasterkontrollleur: **Bagels.**
 Kreisshulrat: **Scholz.**

Hochbauamt in **Glaß.**
 Kreisbaumeister [F 70]: **Lauterbach.**
 Gewerbeaufsichtsamt in **Glaß.**
 Finanzamt [F 91]: Dr. **Wunderlich.**
 Kulturamt in **Dhlan.**

I. Selbständige Gutsbezirke.

833. Crainsdorf, Ritterg. m. Scholtisei.
 P. T. E. Ag. eK. Neurode 6 km; F.
 A. St. Crainsdorf; kK. Ludwigsdorf.
 Besitzer: Prof. Dr. Gerhard v. **Schulze-**
Gavernitz in Freiburg i. B.
 Familienbesitz seit Mitte vor. J. hrh.
 Bevollm.: Gutsverw.* Franz **Weißer.**
 Parzellenweise verpachtet.
 Fläche 125 ha: 93 Acker, 11 Wiesen,
 15 Wald, 6 Hof zc.
 Grundst.-N.-G. 1983 M.

© **834. Dürrkunjendorf, Rittergut mit**
 Kustikalbes. P. T. kK. Niedersteine
 (Kr. Neurode); F. Dürrkunjendorf
 (Kr. Neurode); E. Möhltzen 4 km;
 A. St. Seifersdorf; Ag. eK. Wün-
 schelburg.

Bes.: **Richard Wolff.**

Inspektor*: **Weigana.**

Fläche 113 ha: 79 Acker, 1 Wiesen,
 30 Holz, 2 Weiden, 1 Hof zc.

Grdst.-N.-G. 1750 M. — Steinbruch.

© **835. Ebersdorf, Ritterg. P. T. E. A. St.**
 kK. Ebersdorf (Kr. Neurode); F 87.
 Ag. eK. Neurode 8 km.

Besitzer: **Max Rauhut.** — 1 Förster*,
 1 Assist. — Familienbesitz seit 1832.

Fläche 311 ha: 114 Acker, 18 Wiesen,
 2 Weide, 177 Holz.

Grundst.-N.-G. 3770 M.

Milch nach der Genossenschafts-Molkerei
 Neurode. — Schweinezucht.

836. Hausdorf, Rittg. (Fideikommiß),
 P. T. F 5. A. St. kK. Hausdorf (Kr.
 Neurode); E. Centnerbrunn 2,5 km;
 E (Fracht). Ag. eK. Neurode 7 km.

Bes.: **Friedrich-Albrecht Graf v. Pfeil**
 u. **Klein-Gluth,** Hauptm. a. D.

Acker u. Wiesen bis a. 4,5 ha in Parz. verp.
 Oberförst.*: **Franz Hoffmann** in

Tränfengrund b. Hausdorf. 3 Förster.

Fläche 877,5 ha: 64 Acker, 23 Wiesen,
 783 Holz, 1 Wasser, 6 Park, Garten,
 Hof zc. — Grundst.-N.-G. 4216 M.

837. Karlsberg, Staatl. Oberförsterei

mit den Gutsbezirken **Karlsberg**
 (Kr. Neurode), **Herzogswalde** u.
Rafschgrund (Kr. Frankenstein),
Dörniskau und **Friedrichsgrund**
 (Kr. Glaß). P. T. Heuschener-Karls-
 berg; F 12 Wünschelburg (Kr. Neu-
 rode); E. Wünschelburg 12, Reinerz
 11, Rückers 12 km; A. Karlsberg,
 Friedrichsgrund, Hallatsch u. Schön-
 walde; St. Karlsberg, Friedrichs-
 grund, Lewin u. Silberberg; eK.
 Wünschelburg, Reinerz u. Silberbg.;
 kK. Passendorf. Rückers, Lewin und
 Silberberg; Ag. Wünschelburg,
 Reinerz, Lewin u. Frankenstein.

Besitzer: **Frenß. Forstfiskus.**

Oberförster*: **Hartog** in Karlsberg.
 Postschekonto Breslau 27 985.

Revierförster*: **Ulder** in Silberberg
 [F 1 Silberberg (Bz. Bresl.)]. 14 Först.

Fläche 3820 ha: 27 Acker, 33 Wiesen,
 3688 Holz, 72 Gärten, Hof, Unland zc.

Grundst.-N.-G. 14 456 M.

838. Kunzendorf, Ritterg. P. T. A. St.
 kK. Kunzendorf (Kr. Neurode);
 F 191. E. Ag. eK. Neurode 2,5 km;
 E (für Pers.). Centnerbrunn 2 km.

Besitzer: **Joseph Gabriel.** — 1 Assist.

Fläche 113 ha: 75 Acker, 15 Wiesen,
 13 Wasser, 8 Holz, 1 Park, Garten,
 1 Hof zc. — Grdst.-N.-G. 2163 M.

Düben. Pferdezucht. Rote Pflirsiesen.
 Dtsch. Landschwein.

839. Rathen (Nieder u. Ober), Fidei-
 kommitrittergut mit Thiel- oder
 Waldigut in **Ober Rathen.** P. T.
 Niederrathen; F 5. Mittelsteine-
 Bf.; E. Mittelsteine 5 km; Klnb.
 Rathen-Albendorfs u. f. Frachtsteine
 2 km; A. Rathen; St. kK. Alben-
 dorf; Ag. eK. Wünschelburg.

Bes.: **W. Frau Elisabeth von John-**
ston, geb. von Hauteville.

- Kurator: Kammerherr Gust. v. John-
ston auf Sadewitz (Nr. 108 ff.)
Familienbesitz seit 1854.
Forst liegt in Selbstbewirtschaftung.
Revierförster*: Flögel.
Schloß oder Oberhof (148 ha).
Pächter: Wilh. Haenisch, Majorats-
pächter, Rittmstr. d. R. a. D.
Postcheckkonto Breslau 36684.
F 52 Wünschelburg (Kr. Neurode).
Inspektor*: Martin Gohl.
Schwarzbunte Holländer.
Niederhof (80 ha).
Pächter: Paul Langer.
F 4 Wünschelburg (Kr. Neurode).
Postcheckkonto Breslau 38392.
Umsatzwirtschaft in Zug- u. Nutzvieh.
Bered. Landschw.-Rüben- u. Weizenbau.
Zielgut Oerrathen (22 ha).
Pächterin: Frau D. Scholz.
Restfläche an Einzelpächter verpachtet.
Fläche 561 ha: 322 Acker, 34 Wiesen,
199 Holz, 6 Hof zc.
Grdst.-R.-G. 10854 M. — Ziegelei u.
Kalkbruch zc. nicht in Betrieb. Brett-
schneidemühle (Pächt. Hubert Moser).
840. **Reichensforst**, Ritterg. P. T. F 7.
E. St. Ag. eK. kK. Wünschelburg
(Kr. Neurode) 3 km; A. Reichensforst.
Besitzer: Carl Müller, Landesältester.
1 Hofverwalter.
Fläche 221 ha: 140 Acker, 15 Wiesen,
60 Holz, 6 Wasser, 1ml., Hof zc.
Grdst.-R.-G. 3800 M.
Kalkbruch. — Molkerei. — Viehzucht.
Mastung. — Samenzüchtere.
841. **Schloß Scharfeneck**, Ritterg. P. T.
A. St. kK. E. Mittelsteine 5 km;
F 38 Neurode (Eulengeb.); Ag. eK.
Wünschelburg.
Bes.: Frau Ely Köppler in Halbstadt i. B.
(s. auch Nr. 846).
Bevollm.: Franz Kasseckert, Prokur.
in Braunau i. B. u. Alfred Glos,
Ingenieur in Halbstadt i. B.
Inspektor: Franz Boden.
Förster*: Hermann Brucke.
Fläche 326 ha: 112 Acker, 28 Wiesen,
15 Weide, 154 Holz, 1 Wasser, 9 Park u.
Garten, 3 Hof zc. — Grdst.-R.-G. 5778 M.
Mahl- u. Schneidemühle (Wasserbetr.)
Pächter: Franz Hartmann.
Reinblütige Schwarzw. Oldenburger
Wesermarsch u. rotb. Ostfriesen.
842. **Schlegel**, Ritterg. m. Neues Vor-
werk und Wolfsvorwerk. P. T.

- Klnb. A. St. kK. Schlegel; eK. Ag.
Neurode; F 21. E. Mittelsteine 7 km.
Besitzer: Oskar Graf Pilati von Thajul
zu Darberg, Rittmstr. a. D., Land-
schaftsdirektor u. Kreisdeputierter.
Familienbesitz seit 1701.
Postcheckkonto Breslau 19530.
Inspekt.*: Mor. Alder. — 1 Förster.*
Fläche 381 ha: 156 Acker, 8 Wiesen,
130 Holz, 48 Weide, 14 Park, Hof
zc., 25 an Anlieger verpachtet.
Grdst.-R.-G. 5943 M.
Betell. a. d. Brenn.-Genossensch. Mühlen.
Rottschekige Ostfriesenherde. — Vieh-
weiden. Grassamenbau. Verkauf
von anerkanntem Saatgut.
843. **Steine (Mittel)**, Ritterg. mit
Vorwerk **Jesuiterhof**. P. T. F 7
(Schloß) u. 40 (Pächter). E. A.
St. kK. Mittelsteine, Bhsf. 2 km;
Ag. Neurode; eK. Wünschelburg.
Bes.: Rochus Frhr. von Lüttwich, Rittm.
d. R. a. D. im Auslande.
Familienbesitz seit 1787.
Bevollm.: Majoratsbesitzer Dr. Hans
von Korn-Mudelsdorf (Nr. 1705).
Forstverw.*: Emil Thiele.
Pächter: Peter Seibert.
1 Assistent, 1 Brenner.*
Fläche 488 ha: 300 Acker, 38 Wiesen,
150 Holz. — Grdst.-R.-G. 10118 M.
Dampfbrennerei (Bevollm.: H. Paul).
Silbergraue u. rotb. Ostfriesenherde.
Schweinezucht u. Mast, Ferkelverkauf.
Ausged. Unb. v. Braugerste u. Hackfrucht.
844. **Tuntschendorf (Mudelsdorf)**, Rit-
terg. P. T. F 1. A. St. kK. Tuntschen-
dorf 3 km; E. Mittelsteine u. Neu-
rode je 9, Tuntschendorf 3 km;
eK. Neurode; Ag. Wünschelburg.
Besitzer: Dr. phil. Fritz Erfurt, Fabrik-
u. Rittergutsbesitzer in Straupitz bei
Hirschberg (Schl.).
Pächter (außer Wald u. Stbr.): Franz
Wolle und Lt. z. See a. D. Felix
Wolle. — 1 Assistent.
Fläche: 161 ha: 107 Acker, 9 Wiesen,
28 Holz, 8 Weide, 1 Wasser, 1 Gärten,
7 Hof zc. — Grundst.-R.-G. 3204 M.
Basalt- u. roter Sandsteinbruch.
Elektr. Kraft- u. Lichtanlage.
Schwarzw. Holländer. Weidebetrieb.
845. **Tuntschendorf (Scheidewinkel)**,
Ritterg. P. T. F 3. A. St., Tuntschen-
dorf; E. Tuntschendorf (Pers.) 1,

- (Fracht) Mittelsteine 10km; Ag. eK. Wünschelburg.
 Bes.: Hans von **Tschischwitz**, Landesältester u. Major a. D. auf Ob. Walditz (Nr. 864). — Familienbesitz seit 1413.
 Pächter: Ewald Scholz.
 Fläche 85 ha: 74 Acker, 5 Wiesen, 6 Hof ic. — Grdst.-N.-G. 2124 M.
 Kalkbrüche u. Kalköfen.
 Schles. Gebirgsvieh. Schweinezucht.
- 846. Walditz (Nieder)**, Ritterg. mit **Merfel-** oder **Fluchtgut**. P.T.F.E. Ag. eK. kK. Neurode (Gulengeb.) 3 km; A. Crainsdorf; St. Walditz.
 Bes.: Frau Eln **Rüßler** auf Schloß

Reichsgräflich Anton von Magnis'scher Grundbesitz,

bestehend aus den Gütern Nr. 848—860 (und 310—318 Nr. Glaß, 431/32, Nr. Habelschwerdt).

- Bes.: Majoratsherr Anton Reichsgraf v. **Magnis** auf Eckersdorf, Rittmstr. a. D. Zentraldirektor: von dem Hagen, Regierungsrat a. D. in Eckersdorf. 1 Rentmeister. — [F 15 Glaß u. 2 Eckersdorf (Nr. Neurode)].
 Güterdirektor: Alfred Zaneba, Stadtrat in Glaß, Gartenstraße 12 [F 243 Glaß].
 Forstmeister: Schulz in Wolpersdorf. [F 68 Neurode (Gulengeb.)].
 Gesamtfläche 9678 ha. — Gesamt-Grdst.-Reinertrag 129 226 M.
- 848. Abendorf**, Ritterg. P.T.A.St.kK. Abendorf (Bz. Breslau); E. Mittelsteine 7km; F 17. Ag. eK. Wünschelburg (Nr. Neurode).
 Amtmann: Val. Schölch.
 Revierförster*: Schlobms.
 Fläche 629 ha: 179 Acker, 21 Wiesen, 9 ha Weide, 418 Holz, 1 Wasser, 1 Hof ic. — Grdst.-N.-G. 6702 M.
 Dampfmolllerei u. Feldziegelei. — Holzländer Rindvieh. — Getreidebau.
- 849. Bentengrund**, Forstbz. P.T.F.E. A. St. kK. Königswalde (Bz. Breslau) 2 km; Ag. eK. Neurode.
 Fl. 95 ha Holz. — Grdst.-N.-G. 449 M.
- 850. Eckersdorf**, Fideikommiß-Ritterg. mit **Waldhof**. P. T. F 2 (Wirtsch.-Amt) u. 12 (Schloß). A. St. kK. Eckersdorf (Nr. Neurode); E. Mühle 3 km; Ag. Glaß; eK. Neurode.
 Amtmann*: Feilhauer.
 1 Rentmeister*, 1 Afsist.
 Revierf.*: Weese [F 17 Eckersdorf].
 Pächter v. Waldhof: Ulrich, Major d. R. a. D. in Rothwalterdsdorf.
 Fläche 549 ha: 354 Acker, 41 Wiese, 7 Weide, 143 Holz, 4 Hof ic.
 Grundst.-N.-G. 12 241 M.
- Dampfmehlmühle u. Bäckerei. Angezähl. an die Genoss.-Brennerei Mühlen. Schweinezucht. Schwarzw. Dittsrufen.
- 851. Gläzisch Falkenberg**, Forstgutsbz. P. A. St. Gläzisch Falkenberg (Nr. Neurode); T. F. kK. Ludwigsdorf (Nr. Neurode) 5 km; E. Königswalde 4 km; Ag. eK. Neurode.
 Revierförster*: Scholz.
 Fläche 373 ha: je 1 Acker u. Wiese, 371 Holz. — Grdst.-N.-G. 1318 M.
- 852. Königswalde**, Ruffikalbes. P. T. F. E. A. St. kK. Königswalde (Nr. Neurode); Ag. eK. Neurode.
 Förster: Seidelmann.
 Fläche 29 ha: 19 Acker, 1 Wiese, 1 Weide, 8 Holz. — Grdst.-N.-G. 286 M.
- 853. Ludwigsdorf, Hausdorf, Mülke**, Forstgutsbezirke. P. T. F. E. A. St. kK. Ludwigsdorf (Nr. Neurode); Ag. eK. Neurode.
 Revierf.: Mülke [F 3 Hausdorf (Nr. Neurode)] — 1 Förster.
 Fl. 513 ha: 22 Acker, 4 Wiesen, 1 Weide, 486 Holz. — Grdst.-N.-G. 2669 M.
- 854. Neudorf**, Fideikommißbauerg. P. T. A. Eckersdorf (Nr. Neurode) 8 km;

- F10 Silberberg (Bz. Breslau); E. St. kK. Neudorf; Ag. eK. Neurode.
1 Revierförster*:
Fl. 267 ha: 37 Acker, 9 Wiesen, 8 Weide, 213 Holz. — Grdst.-N.-G. 1439 M.
- 855. Rothwaltersdorf, Fideikommiß-**
Rittergut mit Vorwerken **Oberhof,**
Hofenberg u. Wustung. P. F10.
Eckersdorf (Kr. Neurode) 3 km; E.
Möhlten 6 km; T. A. St. kK. Roth=
waltersdorf; Ag. Glas; eK. Neurode.
Förster: Kozub.
F 13 Eckersdorf (Kr. Neurode).
Pächter: Ulrich, Major d. R. a. D.
1 Inspektor*.
Fläche 501 ha: 173 Acker, 26 Wiesen.
38 Weide, 260 Holz, 4 Hof zc.
Grundst.-N.-G. 6005 M.
Dampfmolkerei. — Rote Dstfriesen.
- 856. Seifersdorf, Ritterg.** P. T. Alben=
dorf (Bz. Breslau) 4,5 km; E. Mittel=
steine 7 km; A. St. Seifersdorf; Ag. eK.
Wünschelburg; kK. Niedersteine.
Fl. 123 ha: 12 Acker, 6 Wiesen, 1 Weide,
115 Holz. — Grdst.-N.-G. 636 M.
- 857. Steine (Mittel), (Hauptmann=
hof), Ritterg.** P. F 18. E. A. St. kK.
Mittelsteine 2 km; T. Obersteine 0,5
km; Ag. Neurode; eK. Wünschelburg.
Förster* Schloms.
Inspektor*: Sauer.
Fläche 310 ha: 165 Acker, 15 Wiesen,
9 Weide, 115 Holz, 2 Garten, 4 Hof,
Wege zc. — Grdst.-N.-G. 7734 M.
Breitenburger Dstfriesenzucht. — Ange=
schl. a. Gen.-Brennerei Möhlten.
- 858. Steine (Nieder), (Steinhof, Hil=
debrand, Grünhof), Ritterg.** P. T. F.
- A. St. kK. Niedersteine; E. Möhlten
2-4 km; Ag. Glas; eK. Wünschelbg.
Oberförster: Herrmanski.
1 Förster*.
Steinhof m. Bw. (196 ha: GNE. 5871 M.)
Pächter: St.-R. Faulhaber's Erben
in Möhlten (Nr. 312). — 1 Inspektor.
Hildebrandhof. Pächter: J. Kleiner.
F 4 Eckersdorf (Kr. Neurode).
Grünhof. Pächter: Georg Reipelt,
Major a. D. F 19 Mittelsteine Bahnh.
Fläche 651 ha: 350 Acker, 84 Wiesen,
16 Weide, 192 Holz, 7 Wasser, 2 Hof zc.
Grundst.-N.-G. 15 927 M.
Alle drei Gutshöfe sind der Genossen=
schafts-Brennerei in Möhlten angeschl.
Dpziegelei [F 3 Eckersdorf (Kr. Neurode)].
- 859. Wolpersdorf (Dittrich, Scholtisei,
Schloßhof), Fideikommiß Ritterg.**
mit **Hahnvorwerk** u. Forstparz.
Ebersdorf. P. T. F. A. St. kK. E.
Wolpersdorf (Kr. Neurode); Ag. eK.
Neurode 7 km.
Forststr.: Schulz. — F 68 Neurode
(Eulengeb.).
1 Oberförster*, 2 Förster*, 1 Hülfstf.
Pächter: Weigel in Wolpersdorf-
Dittrich. (Schloßhof u. Scholtisei
sind parzellenweise verpachtet.)
Fläche 1400 ha: 238 Acker, 106 Wie=
sen, 22 Weide, 1030 Holz, 4 Hof zc.
Grundst.-N.-G. 11 836 M.
Dampfziegelei. Kohlenbergwerk „Rudolf“
in Köpprich.
- 860. Rustikalbesitz in Ranzendorf,
Buchau, Kohlendorf u. Neurode.**
Fläche 25 ha: 18 Acker, 5 Wiesen,
2 Unland zc. — Grdst.-N.-G. 373 M.
Tonrösterei u. Kohlenbergwerk „Ruben“
in Kohlendorf.

II. Güter innerhalb der Gemeinde- und Gutsbezirke.

- 861. Rathen (Ober), Freirichtergut.**
P. T. F 42. St. Ag. eK. kK. E. Wün=
schelburg (Kr. Neurode) 400 m; E.
(Fracht) Mittelsteine 9 km; A. Rathen.
Besitzer: Oberamtm. Karl Wagner.
Fl. 55,5 ha. — Grdst.-N.-G. 1552 M.
Zugochsenverkauf. — Weizen-, Rüben=
u. Rübensamenbau.
- 862. Steine (Mittel).** P. T. F. E. A. St.
kK. Mittelsteine 1,5 km; Ag. Neurode;
eK. Wünschelburg.
- Gut. Besitzer: Eduard Pabst. F 47.
Fl. 84,93 ha. — Grdst.-N.-G. 1767 M.
Gut Nr. 2. Besitzer: Adolf Wittner.
Fl. 65,34 ha. — Grdst.-N.-G. 1632 M.
- 863. Steine (Ober).** P. T. F 37. E. A. St.
kK. Mittelsteine 3 km; Ag. eK. Wün=
schelburg. Scholtisei.
Bes.: Meta Thomeck in Bonn.
Generalbevollm.: Max Schneider,
Rittmstr. a. D. in Altheide (Kr. Glas).
Pächter: Ernst Böhm.

Fläche 77,4 ha. — Grdst.-N.-G. 2721 *M.*
 Glaser Gebirgsvieh.
864. Walditz (Ober), Ritterg. m. Ww.
 (im Stadtbez. Neurode). P. T. F 36.
 E. Ag. eK. kK. Neurode (Eulengeb.)
 0,5 km; A. Crainsdorf; St. Walditz
 Besitzer: Hans von Tschischwitz, Landes-
 ältester u. Major d. N. a. D.
 Familienbesitz seit 1812.
 Inspektor*: Anton Hartwig.

2 Assistenten, 1 Gärtner.
 Fläche 164 ha: 73 Acker, 8 Wiesen, 76 Holz,
 7 Hof zc. Grdst.-N.-G. 2349 *M.*
 Schles. Gebirgsvieh. Schweinezucht.
865. Wünschelburg, Forst. P. T. F. E. A.
 St. eK. kK. Ag. Wünschelburg
 (Kr. Neurode).
 Besitzerin: Stadt Wünschelburg.
 Stadtförster*: Müller.
 Fl. 426 ha. — Grdst.-N.-G. 2166 *M.*

12. Kreis Nimptsch.

Größe: 376,44 Quadrat-Kilometer. — Einwohner: 29381. — Land-
 gemeinden: 85. — Gutsbezirke: 71. — Amtsbezirke: 27. — Stadt:
 Nimptsch mit 2060 Einwohnern. — Viehstand: 3818 Pferde, 19152 Stück
 Rindvieh, 6173 Schafe, 12904 Schweine, 1694 Ziegen. — Lage: im mittleren
 Teile des Regierungsbezirks Breslau. — Die Güter gehören zur Breslau-Brieger
 Fürstentums-Landschaft. — Bodenbeschaffenheit: durchweg vorzüglich; der
 durchschnittliche Grundsteuer-Keinertrag beträgt pro Hektar Acker: 37,60 *M.*,
 Wiesen: 33,68 *M.*, Wald: 9,40 *M.* Von der Gesamtfläche sind: 301,52 qkm
 Acker, 24,55 qkm Wiesen, 28,23 qkm Wald. — Gewässer: die große und die
 kleine Lohse mit den Nebenbächen Schwarzwasser und Schwarzer Graben. —
 Eisenbahnen: Nebenbahn Strehlen—Heidersdorf mit den Bahnhöfen Kar-
 schau, Kurtwitz, Heidersdorf; die Nebenbahn Gnadenfrei—Nimptsch—Heiders-
 dorf—Koberwitz mit den Bahnhöfen Neudorf=Dirsdorf; Nimptsch, Gr. Wilkau,
 Pristram, Heidersdorf, Trebnitz, Jordansmühl, Wilschowitz und Stein;
 Frankenstein—Münsterberg—Nimptscher Kreisbahn mit den Bahnhöfen Sieg-
 roth, Wonnwitz, Schmizdorf=Silbitz, Gr. Kniegnitz und Kurtwitz.

Molkereien in Ober Dirsdorf, Heidersdorf, Jordansmühl, Kittlau,
 Langenöls, Nimptsch und Prauß; Zuckerrfabriken in Heidersdorf und
 Kurtwitz (Heidersdorf verarbeitet jährlich bis 1 Million Zentner Rüben,
 Kurtwitz verarbeitet jährlich bis 1½ Million Ztr. Rüben); Sägewerke in
 Klein Kniegnitz, Kurtwitz und Groß Wilkau; Nickelbergwerk bei
 Rosemitz; Mehlmühlen in 18 Orten; Brennereien in 10 Orten;
 Mälzerei in Vogelgesang; Maschinenfabriken in Nimptsch; Konserven-
 fabrik in Nimptsch; Kunstwollfabrik in Jordansmühl; Milchzuckerrfabrik
 in Jordansmühl; Basaltsteinbrüche in Schmizdorf u. Silbitz; Granit-
 steinbruch in Gorkau; Tonwarenfabrik in Gr. Wilkau; Zementfabrik
 in Heidersdorf; Buttermaschinenfabrik in Gr. Tinz. — Mit elektrischer
 Energie versorgt den Kreis das Elektrizitätswerk Schlesien N.-G. in
 Breslau 13 und die Überlandzentrale Mittelschlesien in Striegau.

Bildungsanstalten in Nimptsch: gehobene Schule für Knaben und Mädchen, Familienschule, gewerbl. u. ländl. Fortbsch.; in Heidersdorf: Familienschule; in Arnrtwitz: Familienschule, an 33 Orten ländl. Fortbildungsschulen.

Kreisstadt Nimptsch.

Landgerichte: Schweidnitz und Brieg. Amtsgerichte: Nimptsch, Zobten (Bz. Breslau) und Strehlen.

Landrat [F 15]: **Seibold.**

Kreissekretär [F 15]: **Fiebach.**

Kreisasse in Frankenstein.

Kreissparkasse u. Kreisgiroasse in Heidersdorf [F 9 Heidersdorf]: Rendant **Saida.**
Postcheckkonto Breslau 8582.

Kreisaussschußobersekretär [F 15]: **Vangner.**

Kreis kommunalkasse-u. Kreissparkassen-Annahmestelle [F 87]: Rendant **Schneider.**
Postcheckkonto Breslau 3714.

Versicherungsamt [F 15]: Kreisamtssekretär **Vittner.**

Kreisarzt Dr. **Klinkmüller**, Med.-Nat in Strehlen.

Kreisierarzt [F 48]: Dr. **Vanger.**

Kreissschulrat: **Kupke.**

Katasterkontrollleur: **Brandt.**

Gewerbeaufsichtsamt in Reichenbach.

Hochbauamt in Schweidnitz.

Kreisbaumeister [F 15]: **Ckert.**

Kreisgartenbaubeamter **Michuo.**

Finanzamt (Hilfsstelle von Strehlen) [F 91]: Obersteuersekretär **Berger.**

Kulturamt in Ohlau.

I. Selbständige Gutsbezirke.

866. **Bischkowitz**, Ritterg. m. Erbsch.

Poppelwitz. P.T.E.A.St. Stein (Kr. Nimptsch) 1,5 km; Ag. Zobten; eK. F 39. Jordansmühl; kK Gr. Tinz.

Besitzer: **C. B. von Nachrich**, Rittmstr. a. D. auf Buschkowa (Nr. 85/95).

Pächter: **Carl von Naehrich**, Rittm. a. D., in Stein (Nr. 903).

Inspr*: **Gössing** in Stein. — 1 Förster.*
Fläche 222 ha: 183 Acker, 29 Rieselwiesen, 4 Holz, 6 Hof zc.

Grdst.-N.-E. 7600 *M*. — Zuckerrüben-, Kartoffel- u. Getreidebau.

867. **Dankwitz**, Ritterg. P. T. F 42. E. St.

eK. Jordansmühl 1 km; A. Dankwitz; Ag. Zobten; kK. Kleinig.

Bes.: **Ernst von Wagenhoff**, Generalmajor z. D. — Postsch. Bresl. 23868.

Pächter: **Amtsrat C. Brandt**, Poserig. Inspektor*: **Liebig.**

Fläche 270 ha: 248 Acker, 14 Wiesen, 8 Garten, Hofraum zc.

Grdst.-N.-E. 9800 *M*. — Rübenbau. Schles. Rotvieh u. Schafe.

868. **Dirsdorf (Ndr.)**, Ritterg. P. T.

eK. Dirsdorf (Kr. Nimptsch); E. Neudorf-Dirsdorf 1 km; A. St. Ruzsdorf; F 9. Ag. kK. Nimptsch.

Besitzer: **Günther Graf von Pfeil und Klein Ellguth** auf Kreisewitz (Nr. 186).

Familienbesitz seit 1593.

Inspr*: **Paul Köhler**. — 1 Waldw.*
Fläche 251,4 ha: 172,0 Acker, 13,2 Wief.

59,8 Holz, 5,5 Hof zc.

Grdst.-N.-E. 9858 *M*. — Schwarzb. Niedergsvieh. — Weizen- u. Rübenb.

869. **Dirsdorf (Ober)**, Fideikommiß u.

Rustikalbes. P. T. Dirsdorf (Kr. Nimptsch); E. Neudorf-Dirsdorf

1 km; A. St. Ruzsdorf; F 37. Ag. kK. Nimptsch; eK. Ob. Dirsdorf.

Bes.: **Friedr. Wilh. Graf von Pfeil und Klein Ellguth**, Oberst. d. R. im ehem.

Leib.-Kur.-Reg. a. D. Familienbesitz seit 1723.

Postsch. Breslau 22661 (Gf. Pfeil) u. 25490 (Dom.).

Inspektor*: **A. Emmler.**
1 Förster*, 1 Gärtner*.

Fläche a) des Fideikommiß. 323,75 ha: 220 Acker, 24,25 Wiesen, 62,5 Holz,

4,25 Wasser, 12,75 Park, Gärt., Hof zc.; b) des Rustikalbesitzes 3,75 ha.

Grundst.-N.-E. 11 838 *M*. Schwarzb. Ostriesen. — Wassermühle.

© 870. **Dürr-Brockuth**, Rittg. P. T.

F 1 (Bohng.) u. 15 (Wirtschaftamt)

- Tepliwoda 3,5 km; E. Ag. kK. Nimptsch 8 km; A. St. Rutschowitz; Klnb. eK. Siegroth 2 km.
Bes.: Dr. Friedr. Graf von **Strachwitz**, Majoratsherr a. Schräbsdorf (Nr. 224).
Pächter: Alfred Stanke, Freigutsbes. in Tepliwoda (Nr. 631).
Inspektor*: Schnabel.
Fläche 219 ha: 129 Acker, 8 Wiesen, 65 Holz, 1 Wasser, 16 Hof zc.
Grdst.-N.-G. 6420 M. — Steinbruch. Mastwirtschaft. — Gemüsesämereien. Rüben- u. Rübensamenbau.
- 871. Gguth (Klein)**, Ritterg. P. T. Dirsdorf (Nr. Nimptsch) 2 km; E. Neudorf=Dirsdorf oder Gnadenfrei 3 km; A. St. Rundsorf; F77. Ag.kK. Nimptsch; eK. Ob. Dirsdorf. Besitzer: Gotthard Frhr. von **Bissing**, Reg.-Ass. a. D., Optm. d. R. in Berlin-Schöneberg, Bozener Str. 20 (3. in Buenos Aires).
Bevollm.: v. Winterfeld, Optm. a. D. 1 Assistent, 1 Förster.
Fläche 191 ha: 148 Acker, 10 Wiesen 24,5 Holz, 1,5 Wasser, 1 Park, 1 Garten 2 Hof zc. — Grdst.-N.-G. 6246 M. Schwarzb. Niederungsvieh. Saatgutwirtschaft.
- 872. Gannitz**, Ritterg. m. Boriv. u. Rustikalbes. P. T. E. F 33. St. Ag. eK. kK. Nimptsch 3 km; A. Petrifau. Besizerin: Frau Florentine **Gähnel** in Ober Peilan I b. Gnadenfrei II.
Inspektor*: Brauner.
Fläche 222 ha: 159 Acker, 12 Wiesen, 42 Holz, 3 Garten, 6 Hof zc.
Grdst.-N.-G. 7080 M. — Granitsteinbr. Rote Ostfriesen. — Rüben- u. Weizenbau.
- 873. Grögerisdorf**, Staatsdomäne. P. T. Grünhartau 2 km; F 89. Strehlen (Schles.); E. Warlotsch 8 u. Rurtwitz 6,5 km; A. Al. Jeseritz; eK. Narzen; Ag. Nimptsch; St. kK. Rothschloß. Besitzer: **Freuh. Domänen-Vistuz**. Pächter: Ludwig Kaempffe. — 1 Beamte. Postschekkonto Breslau 9900.
In Pacht der Familie seit 1873.
Fläche 221 ha: 210 Acker, 2 Holz, 9 Garten, Hof, Unland zc.
7 ha an Anlieger verpachtet.
Grdst.-N.-G. 7628 M. — Schwarzb. Ostfriesenherde. — Starfer Rübenbau. Anerkannte Saatgutwirtschaft d. D. G. u. d. Landw.-Kammer für Schlesien.
- 874. Grunau**, Ritterg. P. T. eK. kK. Rogau=Rosenau 1,5 km; E. Rogau 2 km; A. St. Ranfau; Ag. F 24. Zobten (Bz. Breslau).
Besitzer: Wilhelm August Reichsgraf von **Pückler** auf Rogau=Rosenau.
Oberinsp.: Boß von Wölffingen in Rogau=Rosenau (Nr. 1271).
Fläche 136 ha: 101 Acker, 21 Wiesen, 8 Holz, 2 Weide, Teich, Gart., 4 Hof zc.
Grundst.-N.-G. 4845 M.
- 875. Heidersdorf**, Ritterg. m. Rustikalbesitz. P. T. F1 (Schloß) u. 10 (Wirtschaftsamt). E. A. St. eK. kK. Heidersdorf (Nr. Nimptsch); Ag. Nimptsch. Besitzer: Maximilian von **Reisner's** Erben. Verfügungsberecht. Dorothea Freifrau v. **Richthofen**. Familienbesitz seit 1865.
Bevollm.: Walter Frhr. von **Richthofen**, Rittmeister d. R. a. D. Postschekkonto Breslau 38330.
Insp.: Erwin Baum. — 1 Assistent, 1 Hofverwalter*, 1 Förster.
Fläche 532,5 ha: 480 Acker, 40,5 Wiesen, 12 Holz, Hof zc.
Grdst.-N.-G. 20552 M. — Rindvieh- und Mast (Ostfriesen). Fohlenzucht. Schweinezucht. — Korbweiden. Edelobstbau. Rübenbau. — Beteiligung an der Zuckerfabrik und der Dampfpfluggenoss. Heidersdorf.
- 876. Jakobsdorf**, Ritterg. P. T. F 17. Tepliwoda 3 km; E. eK. Siegroth 1½ km; A. St. Rutschowitz; Ag. Nimptsch; kK. Mtheinrichau. Bes.: W. Frau Rittmstr. Katharina **Brandt**, geb. Rohde, in Groß Litz (Nr. 906). Familienbesitz s. 1886.
Insp.*: Thilo **Drambach**. — 1 Assistent.
Fläche 203,8 ha: 194,8 Acker, 1,5 Wiesen, 1,7 Gärten, 0,4 Holz, 5,9 Hof zc.
Grundst.-N.-G. 8145 M. Orfordshiredown=Vollblutschafe. Rübenwirtschaft.
- 877. Jeseritz (Klein)** u. Budigau, Ritterg. P. T. eK. Narzen (Nr. Nimptsch) 4 km; E. Rurtwitz 7 km; E. F 74 (Besitzer) u. 11 (Pächter) Jordansmühl; E. Rurtwitz u. Jordansmühl je 7 km; A. Al. Jeseritz; St. kK. Rothschloß; Ag. Nimptsch. Bes.: Erich **Wegener**, Rittmstr. a. D. Familienbesitz seit 1862.

- Pächter: Mattern in Pudigau (bevölm.) u. Mar Chutsch'sche Erben auf Kadlau (Nr. 719).
- Inspektoren*: Manderla in Kl. Tejeritz u. Rossig in Pudigau.
1 Rechnungsf. 1 Assst.
- Fläche 617 ha: 585 Acker, 4 Wiesen, 1 Holz, 0,5 Wasser, 5,5 Park u. Gart., 21 Hof zc.
- Grdst.-R.-G. 20 558 *M.*
- Brennerei (Verw. Schüler) – Rübenbau. Schwarzb. Niederungs Vieh (Heidbuck). Schwarzb. Fleischschafherde (Hampfh.).
- 878. Johndorf (Ober), Ritterg. P. T.**
F 41. E. eK. Jordansmühl 3 km; A. St. Karlsdorf; Ag. Zobten; kK. Kleinig.
- Besitzer: Siegfried Freiherr von Richtigshofen auf Petersdorf (Nr. 890).
- Pächter (bis 1923): Paul Rößler, Erbscholtisebes, in Kleinig (Nr. 936).
- Inspektor*: Herbert Rößler (Sohn).
Fläche 204 ha: 186 Acker, 6 Wiesen, 3 Holz, 1 Park, 3 Weide, 5 Hof zc.
- Grdst.-R.-G. 7324 *M.*
- Beteil. an Genoss.-Molkerei Jordansmühl u. Zuckerfabr. Heidersdorf. Schwarzscheidige Oldenburger.
- 879. Jordansmühl, Ritterg. P. T.**
F 1. E. A. St. eK. Jordansmühl; Ag. Zobten; kK. Gr. Tinz.
- Bes.: Karl v. Kriegshelm, Rittmstr. d. R. a. D. auf Rohrbach (Sachj.-Weim.). Familienbesitz seit 1862.
Postcheckkonto Breslau 19838.
- Bevölm.: Inspektor* Weib.
2 Assistenten, 1 Brennereiverwalter.
- Fläche 604 ha: 525 Acker, 62,5 Mieselwiesen, 16,5 Park, Gärten, Hof zc.
- Grundst.-R.-G. 16 200 *M.*
- Dampf Brennerei (1371901 Durchschnitzbrand). Dampfmühle. Glstr. Anlage. Beteil. an Zuckerfabrik Heidersdorf u. Genoss.-Molkerei in Jordansmühl. Milchwirtsch., Ostfries. Schweinezucht u. -Mast. – Weizen-, Rüben-, Kartoffelb.
- 880. Karlsdorf u. Weinberg, Ritterg.**
P. Drebnig (Nr. Nimptsch) 5 km; E. T. F 5 Jordansmühl 6 km; A. St. Karlsdorf; Ag. Zobten; eK. Langenöls u. Kl. Rneginitz; kK. Schlaupitz.
- Bes.: Viktor von Websty, Rgl. preuß. Major d. R. a. D. Landesältester auf Karlsdorf. Postschkto. Brsl. 6841.
- Inspr.*: Vogt. — 1 Förster.
- Fläche 412,3 ha: 245,3 Acker, 8,6 Wiesen, 136,3 Holz, 6,9 Park u. Gärten, 10,3
- Wege, Rießgrub., Steinbr., Wasser, 4,9 Hof zc. — Grdst.-R.-G. 12260 *M.*
- Schwarzb. Ostfriesen. Merinofleischschafe. Originalzucht v. Websty's Silesiagerste.
- 881. Karschau, Staatsdomäne m. Vorw.**
Stalitz. P. T. E. A. St. eK. Karschau (Nr. Nimptsch), Bhf. 1,2 km; F 13. Strehlen (Schles.) 5,4 km; Ag. Nimptsch; kK. Rothschloß.
- Für Stalitz: P. Brauß 4,5 km; E. Steinkirche 4 km.
- Besitzer: Preuß. Domänen-Fiskus.
- Pächter: Otto Strauß, Rgl. Amtsrat u. Gutsbesitzer (Nr. 945).
- Bevölm.: Otto Strauß, Lt. a. D. in Stalitz F 31 Brauß.
- Rentmeister*: Aug. Lissy.
- Inspektor f. Karschau: Joh. Wienek.
Fl. 616,8 ha: 541,8 Acker, 44,2 Wiesen, 3,7 Holz, 2,8 Gärten, 24,3 Unl., Hof zc.
- Grundst.-R.-G. 15 958 *M.* – Rübenbau.
- 882. Rittlau, Rittergut m. Rüst.-Bes.**
u. Ziegelei Julianental. P. T. E. Großwilkau 1,5 km; A. St. Quanzendorf; F 62. Ag. eK. kK. Nimptsch 4 km.
- Besitzer: Silvius von Goldfuss, Geh. Reg.-Rat, Rittmstr. a. D.
Familienbesitz seit etwa 1670.
- Förster*: Runert.
- Pächter (ohne Forst): Ernst Brandt, Rittmstr. a. D. i. Plohmühle (Nr. 1423).
- Inspektor*: Eicholdt. — 1 Assst.
- Fläche 442,7 ha: 270 Acker, 17 Wiesen, 140 Holz, 8 Weide, 1 Wasser, 4,7 Gärten, 3 Hof zc.
- Grundst.-R.-G. 10 400 *M.* – Ziegelei (außer Veir.). Pferde zucht (Kalblut).
- 883. Rosemitz, Ritterg. m. Culmühle**
(Forstbaumschule u. Geflügelzucht). P. T. Dirsdorf (Nr. Nimptsch) 2,5 km; E. Neudorf-Dirsdorf 3 u. Tomnitz 1½ km; A. Zülzendorf; St. Rumsdorf; eK. Ober Dirsdorf; F 18. Ag. kK. Nimptsch.
- Besitzer: Ludwig von Röckitz, Rittmeister a. D.
- Inspektor*: Wilh. Bohde.
- Jagdauflieber: Rob. Rienke in Rh. Culmühle.
- Fläche 228 ha: 175 Acker, 10 Wiesen, 33 Holz, 2 Wasser, 8 Park, Gärten, Hof zc. — Grundst.-R.-G. 10 464 *M.*
- Note Ostfriesen, Schweinezucht. Rüben- u. Weizenbau.

884. Runsdorf, Ritterg. P. T. Dirsdorf (Kr. Nimptsch) 1,5 km; E. Neudorf-Dirsdorf 2 km; A. St. Runsdorf; eK. Ober Dirsdorf; F50. Ag. kK. Nimptsch 3, Chaußsee 5 km.

Bef.: Geh. Kommerzienrat Dr. Fr. Dierig in Oberlangenbielau.

Gen.-Bevollm.: Insp. Paul Troeger. Fläche 225,5 ha: 169,5 Acker, 14,1 Wiesen, 30,9 Holz, 1,6 Weide, 0,4 Wasser, 2,6 Garten, 6,4 Hof zc.

Grundst.-N.-G. 8758 M.

Elektr. Kraft. — Reinzucht roth. Ostfriesen. Deutsches Edelschwein. Geflügelzucht (Wasser- und Gänsehof m. Warmwasserheizung). — Leichwirtsch. Rüben- u. Gemüßebau.

885. Kurtwitz, Ritterg. mit Rustikalbesitz in Karzen u. Kurtwitz. P. T. Brauß 2 km; F2 Brauß u. 14 Strehlen (Schles.); E. Kurtwitz; A. St. kK. Rothschloß; Ag. Nimptsch; eK. Karzen.

Bef.: Heinr. Rohde, Amtsrat, Ritterguts- u. Fabrikbes., St. d. Edw. a. D. in Kurtwitz. Postcheckkonto Breslau 26627. Familienbes. seit 1869.

Rentmeister*: Jungnickel. — 1 Assist. Insp*: Vangeheineken. — 2 Assist. Fläche 404 ha: 365 Acker, 28 Wiesen, 1 Holz, 10 Hof, Gärten zc.

Grundst.-N.-G. 14460 M.

Zuckerfabr.: Zichoriendarre. Schnitzeltrocknung. Universal-Trocknungsanlage. Hartziegel- und Holzsägewerk. Erste Schlesiße Rübenjamenzuchterei. H. Rohdes Elitezuckerrübensamen.

Starker Rübenbau. Getreidejaatbau.

Rindviehzucht: Reinzucht von schwarzb. Ostfriesen (Herdbuch). Schweinezucht:

Groß. Fleischschwein, schnellwachsend.

Beteil. an der Molkereigenoss. Strehlen.

886. Leipzig, Ritterg. P. T. F9. E. Steinkirche 5 km; A. St. Etachau; eK. Brauß; kK. Danchwitz; Ag. Nimptsch.

Bef.: a) Martha Freifrau v. Richthofen, geb. von Seydlitz-Kurzbach auf Leipzig.

b) Walter Frhr. v. Richthofen, Rittmstr.

d. N. a. D. in Heidersdorf. c) Albrecht Frhr. v. Richthofen, Reg.-Assess. in Brsl.

Familienbesitz seit 1830.

Postcheckkonto Breslau 45344.

Inspektor*: J. Artelt in Sadewitz.

Frörster*: Brehmer in Sadewitz.

Fläche 144 ha: 105 Acker, 9 Wiesen, 26 Holz, 4 Hof zc.

Grdst.-N.-G. 5385 M. — Rübenbau.

Schwarzb. Ostfriesen, Bullenverkauf.

887. Neudorf, Ritterg. mit Rustikalbes.

P. Dirsdorf (Kr. Nimptsch) 1,5 km;

E. T. Neudorf-Dirsdorf 0,5 km;

A. St. Runsdorf; Ag. kK. F11.

Nimptsch 3 km; eK. Ob. Dirsdorf.

Besitzerin: Ww. Frau Susanne Vietor. Familienbesitz seit 1866.

Insp*: Schenkel-1 Waldauff, 1 Gärtn.

Fläche 322,6 ha: 240,5 Acker, 16,6 Wiesen, 60 Holz, 0,5 Wasser, 3,5 Park, Gärten, 1,5 Hof zc. 25 ha in Parz. verp.

Grundst.-N.-G. 10395 M.

Ostfriesenherde.

888. Pangel, Ritterg. P. T. F 161. E.

St. Ag. eK. kK. Nimptsch 1 km;

A. Petikau.

Bef.: Ernst Graf von Benst in Serba

(S.-Altenb.).

Bevollm.: Adolph Gerber, Fabrikbes.

in Pangel-Altstadt als Pfleger des

minderjährigen Erben.

Inspektor*: Karolczak. — 1 Gärtner.

Fl. 182 ha: 138 Acker, 14 Wiesen, 24 Holz,

6 Hof zc. — Grdst.-N.-G. 6600 M.

Schwarzb. Ostfriesen.

889. Panthenau (Ober), Rittergut

(z. Majorat Langenbielau geh.). P.

T. F. E. Heidersdorf (Kr. Nimptsch)

4 km; A. St. Quanzendorf; Ag.

Nimptsch; eK. Ob. Panthenau; kK.

Lauterbach.

Besitzer: Ernst Jul. Graf von Seidlitz-

Sandreczki auf Dbersd. (Nr. 1193 ff.).

Bevollm.: Dir. v. R. athen i. Langenbiel.

Insp.: Hain in Gr. Ellguth (Nr. 1194).

Fläche 108 ha: 86 Acker, 14 Wiesen,

6 Holz, 1 Wasser, 1 Hof zc.

Grundst.-N.-G. 3261 M. — Rindvieh:

Schwarzb. Niederungsvieh. Fohlenz.

890. Petersdorf, Ritterg. P. Trebnig

(Kr. Nimptsch) 4 km; T. F 3

(Schloß) u. 17 (Gut). E. Jordans-

mühl 6 km; A. Karlsdorf; St.

Petersdorf; Ag. Zobten; eK. Langen-

öls; kK. Schlaupitz.

Besitzer: Siegfried Freiherr von

Richthofen (S. auch Nr. 878).

Inspektor*: Nickel. — 1 Gärtner.

1 Förster s. Petersd. u. Ob. Johndsd.

Fläche 287 ha: 235 Acker, 22 Wiesen,

13 Holz, 7 Park, Garten, 3 Wasser,

7 Hof zc. — Grdst.-N.-G. 13871 M.

- Wassermühle. Steinbruch. Beteil. an Zuckerfabr. Heidersdorf u. Molkerei Jordansmühl. — Schwarzb. Ostfriesenherde (der Landw.-Kammer angeschl.). Halbblut- u. Kaltblutz. m. eig. Hengsten. Schweinezucht. — Rübenbau.
- 891. Petrikau**, Ritterg. mit Bauerg. in Strachau. P. T. F 10. E. St. Ag. eK. kK. Nimptsch 5 km; A. Petrikau.
Bes.: Frau Selga Wätjen, geb. Vietor. Inspektor: Friß Urndt. — 1 Gärtner. Fläche 190 ha: 169 Acker, 5,5 Wiesen, 4,5 Weide, 3 Holz, 1 Wasser, 5 Park u. Gärten, 2 Hof, Gräser, Wege zc. Grdst.-N.-G. 7257 M. — Molkerei (verpacht.) — Rindviehz.: Ostfriesen. — Fischzucht (Karpfen). — Rüben- u. Getreideb. Bedeutende Obstplantagen.
- 892. Poseritz**, Staatsdomäne. P. Trebnig (Kr. Nimptsch) 4,4 km; T. F 16. E. Jordansmühl 6,3 km; A. kK. Rothschloß; Ag. Nimptsch; St. Wättrisch; eK. Rudelsdorf.
Besitzer: Preuß. Domänen-Fiskus. Pächter: Ernst Brandt, Rgl. Amtsrat. Inspektor: Fiedholdt. — 1 Gärtner. Fläche 328 ha: 275 Acker, 40 Wief., 1 Gärten, 12 Hof zc. — Grdst.-N.-G. 9517 M. Beteil. an der Molkerei-Genossenschaft Jordansmühl. — Rübenbau.
- 893. Pirstrau**, Ritterg. m. Mühlgut Gr. Wilkau. P. T. Großwilkau 2 km; F 4 (Schloß) u. 44 (Gut). kK. Heidersdorf (Kr. Nimptsch) 4 km; E. Pirstrau 1 km; A. St. Quanzendorf; Ag. Nimptsch; eK. Ob. Panthenau.
Bes.: Gisela Frfr. von Canitz und Dallwitz, geb. Rohde.
Bevollm.: Julius Frhr. von Canitz u. Dallwitz. — 1 Inspektor, 1 Hofverw., 1 Wffst., 1 Brenn.-Bw. Fläche 261 ha: 219 Acker, 14 Wiesen, 22 Holz, 6 Hof zc. Grdst.-N.-G. 8508 M. — Brennerei. Mühle m. Wass. u. Motorkr. (Jahreslita. 10000 Zr.) — Schles. Rotvieh x ostpreuß. Niederungsvieh. — Rübenb.
- 894. Quanzendorf**, Ritterg. m. Rustikalbesitz. P. T. eK. Großwilkau; E. Großwilkau u. Groß Kniegnitz je 2 km; A. St. Quanzendorf; F 40. Ag. kK. Nimptsch 6 km.
Bes.: Fr. Helene Juliane von Gynern auf Halbendorf (Nr. 3813/15).
- Inspektor: Groeßky.
Fläche 209 ha: 166 Acker, 9 Wiesen, 26 Weide, 3 Holz, 1 Park, 4 Hof zc. Grdst.-N.-G. 6371 M.
Beteil. an Gen.-Molkerei Jordansmühl u. Zuckerfabr. Heidersdorf. — Rotb. Ostf.
- 895. Reichau**, Ritterg. (Bestand. d. Herrsch. Heinricchau). P. T. eK. Reichau (Schles.); F 20. Tepliwoda; E. Steinkirche 7 km; A. St. Stachau; Ag. Nimptsch; kK. Dandwitz.
Besitzer: Se. Rgl. Hoheit Wilhelm Ernst Großherz. von Sachsen. Zentralverwaltung bei Nr. 581 uff. Gutsverwalter: Walter Kehrwich. Fläche 238 ha: 198 Acker, 8 Wiesen, 26 Holz, 3 Gärten, 1 Wasser, 2 Hof zc. Grdst.-N.-G. 8880 M. — Mastvieh. Weizen, Rüben, Rübenamen u. Gemüse.
- 896. Rothschloß**, Staatsdomäne m. Erbscholt. Karzen. P. T. F 3 (Schloß) u. 13 (Rentamt). E. Heidersdorf (Kr. Nimptsch) 4,6 km; E. Kurtwitz 4,3 km; A. St. kK. Rothschloß; Ag. Nimptsch; eK. Karzen.
Besitzer: Preuß. Domänen-Fiskus. Pächter: Heinr. Rohde, Amtsrat auf Kurtwitz. (Postkonto. Bresl. 26627.) Inspektor*: Paul Rober. — 2 Wffst., 1 Rechnungsführer*, 1 Brenn.-Bew*. Fläche 657 ha: 602,8 Acker, 22,5 Wiesen, 4,8 Holz, 2,7 Gärten, 24,2 Unland, Hof zc. — Grdst.-N.-G. 21459 M. Brennerei. Beteil. an Molk. Jordansmühl. Schwarzb. Ostfriesen. — Rübenbau. Rübenamen- u. Getr.-Saatz.
- 897. Ruschkowitz**, Ritterg. mit Rustikalbes. in Kunsdorf. P. T. Tepliwoda 3,2 km; E. Neudorf-Dirsdorf 5, Siegroth (Fracht) 3,5 km; A. St. Ruschkowitz; eK. Siegroth; F 24. Ag. kK. Nimptsch.
Besitzer: Friß Zirpel, Lt. d. R. a. D. des Jägerreg. z. Pf. Nr. 11. Inspektor: Oskar Starke. Fläche 186 ha: 137 Acker, 7 Wiesen, 3 Weide, 36 Holz, 3 Garten, Hof zc. Grundst.-N.-G. 5655 M. — Rotvieh-Stammherde im Verb. schles. Rindviehzüchtervereiniggn. — Rübenamenbau. Rapzbau. — Beteil. an Zuckerfabrik Heidersdorf.
- 898. Sadewitz**, Rittergut. P. T. F 9. E. Steinkirche 5 km; A. St. Stachau;

eK. Prauß; kK. Danchwitz; Ag. Nimptsch.

Bes.: Martha Freisrau von **Nichtshofen** u. 2 Mitbes. wie bei Leipitz (Nr. 886).

Insp.ektor*: Friß Artelt.

Förster*: Crust Brehmer.

Fläche 174 ha: 114 Acker, 3 Wiesen 51 Holz, 1 Wasser, 5 Hof zc.

Grundst.-N.-G. 5991 *M.*

Bullenmast. Jungviehaufzucht.-Rübenb.

899. Schmitzdorf, Ritterg. P. St. eK.

kK. Prauß 4 km; T. F 6. Steinfkirche; Klnb. A. Schmitzdf.; E. Kurtwitz 6 km; Ag. Nimptsch 9 km.

Bes.: Fräulein **Eleonore von Sndnik**. Fam.-

Bes. f. 1715. Postschkto. Bresl. 2915.

Bevollm.: W. von Stegmann und Stein, Generallandschafts- Repräsentant auf Stachau.

Insp.ektor*: Lezner. — 1 Gärtner.

Fläche 195 ha: 148 Acker, 9 Wiesen, 24 Holz, 4 Garten, 10 Wege, Steinbruch, Hof zc. — Grdst.-N.-G. 7110 *M.*

Basaltsteinbr. (verp.).

900. Siegroth, Ritterg. P. T. E. St.

eK. Siegroth; F 9. Teplitzoda; A.

Ruschkowiz; Ag. kK. Nimptsch.

Besitzer: Anton Graf von **Strachwitz** auf Raudnitz (Nr. 220).

Familienbesitz seit 200 Jahren.

Oberinsp.ektor: Crust Klinke.

Fläche 220 ha: 186 Acker, 6 Wiesen, 18 Holz, 2 Wasser, 8 Hof zc.

Grdst.-N.-G. 8871 *M.* — Zuckerrübenb.

901. Silbitz, Majoratsherrschafft, be-

stehend aus den Ritterg. **Silbitz**

u. **Strachau** in Mordial-Rustikalbes.

Besitzer: Franz Graf **Stillsfried-Met-**

rich, Kapitänlt. d. N. a. D. in Schloß

Silbitz. — Familienbesitz seit 1865.

Postschekkonto Breslau 31900.

Bevollm.: v. Rosenberg.

a) Silbitz. P. T. F 72. Ag. kK. Nimptsch

6,5 km; E. Nimptsch 7, Kurtwitz

5 km; Klnb. A. Schmitzdorf 1 km;

St. eK. Prauß.

1 Insp.ektor*, 1 Assistent, 1 Rechnungsführer*, 1 Schloßgärtner.*

Fläche 269 ha: 208 Acker, 12 Wiesen, 15 Weiden. Gräferet, 12 Holz, 2 Wasser, 13 Park, 4 Garten, 3 Hof zc.

Grdst.-N.-G. 10835 *M.*

Basaltsteinbruch mit Anschlußgleis zum

Bhf. Schmitzdorf (Pächterin: Firma

Adolf Zernik in Glewitz). Sand-

grube (weiß. Quarzsand) in eig. Betrieb. Stammherde d. schles. rotb. Niederungs- viehes. Zucht galiz. Spiegelfarphen. Saataetreide-, Zuckerrüben-, Flachs- u. Obstbau.

b) Strachau. P. T. F 71. Ag. kK.

Nimptsch 4 km; E. Nimptsch 5 km;

Klnb. A. Schmitzdorf 3 km; St.

Prauß; eK. Siegroth.

1 Förster.* 1 Wirtschaftsbeamter.*

Fläche 285 ha: 137 Acker, 10 Wiesen, 11 Weide, 3 Wasser, 115 Holz, 9 Gärten, Hof zc. — Grdst.-N.-G. 8491 *M.*

Jungviehaufzucht. Im übrigen Zucht u. Betrieb wie bei Silbitz.

902. Stachau, Ritterg. P. T. F 6. E. Stein-

kirche (Bz. Breslau) 4,5 km; A. St.

Stachau; Ag. Nimptsch; eK. Prauß;

kK. Danchwitz.

Bes.: **Weiner von Stegmann und Stein**, Generallandschafts- Repräsentant für

Mittelschles. — Familienbes. seit 1820.

Postschekkonto Breslau 1248.

Insp.: W. Teller. — 1 Förster.

Fläche 205,7 ha: 171 Acker, 1,7 Wiesen, 7 Gärten, 18 Holz, 8 Hof, Wege zc.

Grundst.-N.-G. 8577 *M.*

903. Stein, Ritterg. P. T. E. A. St. Stein

(Nr. Nimptsch); F 8 (Schloß) u. 9

(Dom) Jordansmühl; Ag. Zobten;

eK. Rankau; kK. Gr. Tinz.

Besitzer: **C. B. von Naehrich** auf Buschkowa (Nr. 85/95).

Pächter: **Carl von Naehrich**, Rittmstr. d. N. (Leib.-Rür.-Regts.) a. D.

Insp.*: **Emil Gössing**. — 1 Förster*.

Fläche 303 ha: 291 Acker, 2 Holz, 1 Wasser, 3 Park, 6 Hof zc.

Grundst.-N.-G. 10006 *M.*

Zuckerrüben-, Kartoffel- u. Getreidebau mit starker Gründung.

904. Leichvorwerk, Staatsdomäne. P.

T. F 3. Prauß 5 km; E. Kurtwitz

3 km; A. St. kK. Nothschloß; Ag.

Nimptsch; eK. Karzen.

Besitzer: **Preuß. Domänen-Fiskus**.

Pächter: **Heinr. Rohde**, Rgl. Amtsrat, Ritterg.- u. Fabrikbes. auf Kurtwitz.

Insp.*: **Schernitz** in Maßbroduth.

2 Assistenten (1 *).

Fläche 221 ha: 187 Acker, 19 Wiesen, 15 Hof, Garten, Unland zc.

Grdst.-N.-G. 3786 *M.* — Hampshire-downschafzucht (Herdb.). — Rübenbau.

Rübenfamen- u. Getreidefaatucht.

- 905. Tiefensee**, Staatsdomäne. P. eK. Karzen (Kr. Nimptsch) 5 km; T. F22. E. Jordansmühl 6 km; A. Kl. Jeseritz; St. kK. Nothschloß; Ag. Nimptsch.
Besitzer: **Preuß. Domänen-Fiskus**.
Pächter: Heinrich Hammeß.
Postcheckkonto Breslau 14173.
Inspektor*: Krampe.
Fläche 230,5 ha: 220 Acker, 2 Teiche, 2 Gärten, Gräserlei, 6,5 Unld., Hof 2c.
Grundst.-N.-G. 8527 *M*.
Schwarzb. Ostfriesenherde (Herdbuch).
Belgische Pferdezucht. Schweineucht.
Rübenbau. Vermehr. neuest. Saattartoff.
- 906. Tinz**, Herrschaft best. aus den Rittergütern **Groß Tinz** m. Borw. **Annenhof** u. **Klein Tinz**, sowie Rustikalbes. P. T. Kleintinz 1 km; F21 Jordansmühl; E. Stein 2,5 km; A. St. kK. Gr. Tinz; Ag. Zobten; eK. Markt Bohrau.
Bes.: **Arthur von Goldsus'sche Erben**. in Liegnitz.
Bevollm.: Justizrat Teubner in Zobten (Bz. Breslau).
Pächter: Frau Rittmstr. Brandt, geb. Rohde, (s. auch Nr. 631, 876 u. 911) u. Gerhard Freiherr von Voeningk, Rgl. preuß. Hauptm. a. D. zu Groß Tinz.
Postcheckkonto Breslau 28687.
Inspr.*: Striepe.
1 Rechnungsführer, 1 Förster.
Fläche 560 ha: 413 Acker, 45 Wiesen, 40 Kieselwiesen, 62 Wasser, Holz, Park u. Gärten, Hof 2c.
Grdst.-N.-G. 15699 *M*.
Milchvieh: schwarzb. Ostfriesen. Schafzucht. — Rübenbau f. Kurtwiz.
- 907. Vogelgesang**, Ritterg. P. T. F43. St. Ag. eK. kK. Nimptsch 1,5 km; E. Nimptsch 0,25 km; A. Petrikau.
Besitzer: **Max Zirpel**, St. d. N. a. D. in Nimptsch auf Borw. 75b (Nr. 953).
Inspekt.: Heisig t. Nimptsch Bw. 75b.
Assistent: Scholz.
Fläche 139,5 ha: 103,5 Acker, 30 Wiesen u. Weide, 2 Park, 1 Wasser, 1,5 Garten, 1,5 Hof 2c.
Grdst.-N.-G. 6666 *M* — Zuckerrübenbau, Gerstenbau mit Versuchsfeldern.
Schwarzb. Niederungsvieh. Weidewirtsch.
Beteiligt. an Zuckersabrik Heidersdorf, Molkerei Jordansmühl u. Dampfpfluggenoss. Heidersdorf.
- 908. Wättrisch**, Ritterg. P. T. E. Trebnig (Kr. Nimptsch) 2 km; F12 Jordansmühl; A. St. Wättrisch; Ag. Nimptsch; eK. Rudelsdorf; kK. Nothschloß.
Bes.: **von Schelha**, Ober-Reg.-Rata. D. Familienbesitz seit 1861.
Bevollm.: Inspektor* J. Kolbe.
Fläche 272 ha: 234 Acker, 16 Wiesen, 6 Holz, 1 Wasser, 15 Park, Garten, Hof 2c. — Grdst.-N.-G. 10586 *M*.
Elekt. Kraft. Mitgl. der Aktien-Zuckerfabrik Heidersdorf. — Ostfriesenherde. Dsch. Edelschw. — Rüben- u. Weizenb.
- 909. Wilkau (Groß)**, Ritterg. mit Borw. **Carlshorst**. P. T. E. eK. Groß Wilkau; A. St. Duanzendorf; F 47. Ag. kK. Nimptsch.
Bes.: **Carl von Chappuis'sche Erben**.
Bevollm.: Ernst von Chappuis, Major d. N. a. D.
Postcheckkonto Breslau 31216.
Inspr.*: W. Häusler. — 1 Brenn.-Berm.
Fläche 335 ha: 243 Acker, 28 Wiesen, 33 Holz, 22 Weide, 9 Park, Garten, Hof 2c. — Grdst.-N.-G. 11500 *M*.
Brennerei. — Starke Milchviehhaltung. Aufzucht des Jungviehes u. d. Pferde in Koppeln. Pferde: Belgier. Rindvieh: schwarzb. Ostfriesen. — Zuckerrüben, Saatzgetreide, Saattartoffeln.
- 910. Woislowitz**, Ritterg. P. T. F 60. E. St. Ag. eK. kK. Nimptsch 2,3 km; A. Petrikau.
Besitzer: **Friedrich von Dheimb**.
Postcheckkonto Breslau 6249.
Inspektor: Ernst Rojenblatt.
Fläche 147 ha: 126,5 Acker, 12 Wiesen, 5,5 Holz, 1 Wasser, 2 Hof 2c.
Grundst.-N.-G. 5478 *M*.
Roth. Friesenherde. Fischzucht: Gallizische Karpfen. — Rhododendronzucht.
- 911. Wonnwitz**, Ritterg. m. Rustikalbesitz. P. Reichau (Schles.) 2,5 km; T. F 27. kK. Brauß 4,5 km; E. Wonnwitz; A. St. Rutschowitz; Ag. Nimptsch; eK. Siegroth.
Bes.: Frau Rittmstr. Katharina Brandt zu Groß Tinz (Nr. 906).
Familienbesitz seit 1870.
Pächter: Hans von Schimpff, Rittmstr. a. D. — 1 Assistent.
Postkonto. Breslau 3828.
Fläche 114,6 ha: 101,5 Acker, 1,1 Wiese, 3,7 Holz, 0,6 Wasser, 4 Park u. Gärten,

3,7 Hof *ic.* — Grdst.-N.-E. 4625 *M.*
Wassermühle (Pächter Erich Fiebig).
Schwarzb. Niederungsvieh. Vered. Land-
schwein. — Rübenanbau für die
Zuckerfabrik Kurtwiz.

- 912. Zülzendorf, Fideik.** (seit 1791).
P.kK. Prauß 6 km; F204 Fran-
kenstein (Schles.); E. T. Neudorf-
Dirsdorf 4 km; Klnb. Nickelwerke
0,6 km; A.St.eK. Zülzendorf; Ag.
Nimptsch. (Zum Majorat Zülzendorf
gehört außerdem Nr. 2627.)
Besitzer: Albrecht Graf von Sauerma-

Zülzendorf, Major z. D. zu Haus
Böden b. Gläfersdorf (Wz. Piegritz).
F 2 Gläfersdorf. Poitscheckfonto Bres-
lau 14510. — 1 Förster.

Pächter: Frits Baumann.
Inspr.*: Kloß. 1 Sekretär, 1 Assistent.
Fläche 382 ha: 303,7 Acker, 26,4 Wiesen,
19 Weide, 21 Holz, 2,1 Wasser, 3,9
Park u. Garten, 5,9 Hof *ic.*
Grdst.-N.-E. 13860 *M.* — Molkerei.
Elektr. Anlage. — Schwarzb. Niede-
rungsvieh, Herdbuchherde. Pferde-
Schweine- u. Schafzucht. Fisch- u.
Bienenzucht. — Rübenbau. Obst-
baumchulen. Weidewirtschaft.

Majorats Herrschaft Prauß,

bestehend aus den Gütern Nr. 913—920.

Besitzer: Ge. Excellenz Karl Reichsgraf von Zierotin, Frhr. von Lilgenau,
K. u. K. österr. Kämmerer, Statthalter von Mähren a. D. auf Schloß
Blauda (Mähren). — Familienbesitz seit 1693.

Generalbevollmächtigter: Oberförster von Golitschek in Prauß. [F 22.
Gesamtfläche 1704 ha. — Gesamt-Grdst.-Reinertrag 55 644 *M.*

- 913. Gollschau, Ritterg.** P. T. F 25
(Ng.) u. 30 (v. S.). A. St. eK. kK.
Prauß 3 km; E. Karschau 5 km;
Ag. Nimptsch.

Pächter: Erhard v. Hande in Prauß.
Inspektor*: Frits Stach.
Fläche 295 ha: 253 Acker, 19 Wiesen,
15 Holz, 8 Hof *ic.*
Grundst.-N.-E. 7437 *M.*

- 914. Gorkau, Ritterg.** P. T. F 4. A.
St. eK. kK. Prauß 2 km; E. Kurt-
wiz 4 km; Ag. Nimptsch.

Pächter: H. Wittwer, Rittm. i. Prauß.
Inspr.: Hübner. — 1 Assistent.
Fläche 144 ha: 118 Acker, 3 Wiesen,
7 Holz, 16 Hof *ic.*
Grundst.-N.-E. 4500 *M.* — Ziegelei.
Granitsteinbruch (Pächter: Völker &
Nicolai in Breslau XIII, Kaiser
Wilhelmstr. 11, F Ring 1159).

- 915. Johnsdorf (Klein), Ritterg.** P.
T. F. A. St. eK. kK. Prauß 2 km;
E. Kurtwiz; 4 km Ag. Nimptsch.

Pächter: Wittwer, Rittm. in Prauß.
Inspektor*: Hübner in Gorkau.
Fläche 160 ha: 127 Acker, 10 Wiesen,
15 Holz, 1 Wasser, 7 Hof *ic.*
Grdst.-N.-E. 6252 *M.* — Basaltsteinbr.

- 916. Maltschau, Ritterg.** P. T. F. A. St.
eK. kK. Prauß 1 km; E. Kurtwiz
3 km; Ag. Nimptsch.

Pächter: Wittwer, Rittm. in Prauß.
Inspektor*: Th. Kubis in Prauß.
Fl. 87 ha: 72 Acker, 12 Wiesen, 3 Hof *ic.*
Grundst.-N.-E. 4644 *M.* — Jungvieh.

- 917. Plottwitz, Ritterg.** P. T. F. Reichau
(Schles.) 1 km; Ag. kK. E. Nimptsch
8 km; A. St. Ruskowitz; eK. Siegroth.

Pächter: Georg Hertwig's Erben u.
Major a. D. Moritz Hertwig (be-
vollm.) in Roth-Neudorf.
Fläche 173 ha: 91,75 Acker, 5 Wiesen,
72 Holz, 0,25 Wasser, 4 Hof *ic.*
Grundst.-N.-E. 5169 *M.*

Simmenthaler Kreuzung. Jungvieh.

- 918. Prauß, Ritterg.** P. T. F 9. A. St.
eK. kK. Prauß; E. Kurtwiz 2 km;
Ag. Nimptsch.

Pächt.: Hans Wittwer, Rittmstr. a. D.
Inspr.*: Th. Kubis. — 1 Assst., 1 Rech-
nungsführer, 1 Brenn-Berm.*
Fläche 440 ha: 245 Acker, 46 Wiesen,
131 Holz, 1 Wasser, 17 Hof *ic.*
Grundst.-N.-E. 12 720 *M.*
Brennerei. Mühle. Molkerei. — Distriefen
u. Obenburger, Zucht und Mast.

- 919. Randwitz, Ritterg.** P. T. F. A.
St. eK. kK. Prauß 1 km; E. Kurt-
wiz 2 km; Ag. Nimptsch.

Pächter: Wittwer, Rittm. in Prauß.
Inspektor*: Th. Kubis in Prauß.
Fläche 123 ha: 103 Acker, 15 Wiesen,
5 Hof *ic.* — Grdst.-N.-E. 4410 *M.*

920. Roth Mendorf, Ritterg. P. T. eK.
Reichau (Schles.) 2 km; F 7. Brauß;
E. Steinkirche 8 km; A. St. Stachau;
Ag. Nimptsch; kK. Danchwitz.
Pächter: Georg Hertwig's Erben u.
Major a. D. Moritz Hertwig (be-

vollmächtigt). — 1 Amtmann.
Fläche 282 ha: 184 Acker, 10 Wiesen,
78 Holz, 1 Weide, 9 Hof u.
Grundst.-N.-G. 10512 *M*.
Holländ. m. Simmenthaler Kreuzung.
Milch zur Genossenschaftsmolkerei in
Strehlen.

Herrschaft Rankau,

bestehend aus den Gütern Nr. 921—924 (und Nr. 1299 Nr. Schweidnitz).

Besitzer: Ernst von Schickfus auf Rankau, Stiftspropst des Frhr. von
Zedlitz'schen Fräuleinstiftes in Rapsdorf (Nr. 1253).

F 83 u. 84 Zobten (Bz. Breslau) u. 16 Rankau (Kr. Nimptsch).

Oberinspektor*: Ritsche in Kuhnau. — 5 Assistenten.

Buchhalter: Starke in Rankau. u. Brauer in Altenburg (Nr. 1299).

Gesamtfläche: 1342 ha. — Grundst.-N.-G. 40200 *M*.

921. Kuhnau, Ritterg. P. T. F 83 u. 84.
Ag. Zobten (Bz. Bresl.) 3,5 km; E.
Kogau 3 km; A. St. eK. kK. Rafelwitz.
Fläche 224,4 ha: 172 Acker, 24 Wie-
sen, 17,4 Holz, 3,3 Hof u., 7 Wege u.
Wasser. — Grdst.-N.-G. 6336 *M*.

Buschlowa 4 km; F 83 u. 84. Ag.
Zobten (Bz. Bresl.); kK. Wirrwitz.
Fläche 330 ha: 305 Acker, 11 Holz,
6 Wege, 8 Hof, Gärten u.
Grundst.-N.-G. 9390 *M*.
Dampfbrennerei (Berm.*: Bleul).
Rübenblätter- u. Kartoffeltrocknung.

922. Rafelwitz, Ritterg. P. T. F 83 u.
84. E. Ag. Zobten (Bz. Bresl.) 4 km;
A. St. eK. kK. Rafelwitz.
Fläche 209,25 ha: 195,25 Acker, 9 Wie-
sen, 2 Weide, 3 Hof u.
Grundst.-N.-G. 4821,5 *M*.

924. Strachau u. Zobten, Ritterg. P.
T. F 83 u. 84. E. Ag. Zobten (Bz.
Breslau) 3,5 km; A. St. eK. Rankau;
kK. Kogau-Rosenau.
Fläche 215,4 ha: 179,6 Acker, 13,4 Wie-
sen, 3,2 Weide, 7,2 Holz, 11 Hof u.
Grundst.-N.-G. 8466 *M*.

923. Rankau, Ritterg. P. T. A. St.
eK. Rankau (Kr. Nimptsch); E.

Herrschaft Manze,

bestehend aus den Gütern Nr. 925—929.

Besitzer: Kurt von Rohr. — F 4b Wäldchen (Kr. Strehlen).

Oberinsp*: Conrad Heinkel. 5 Assst., 1 Förster*, 1 Brennereiberm.*, 1 Gärtner*.

Rentamt F 4a Wäldchen (Kr. Strehlen): 1 Rechnungsf. Postschf. Brsl. 21491.

Gesamtfläche 1281 ha. — Gesamt-Grdst.-Neinertrag 27333 *M*.

Rüben- u. Stachsbau. Anerkannte Saatgutwirtschaft.

925. Dürr Hartau, Ritterg. P. T. F.
Kleintinz (Kr. Nimptsch) 3 km; E. eK.
Jordansmühl 5 km; A. St. Manze;
Ag. Strehlen; kK. Gr. Tinz.
Fläche 605 ha: 194 Acker, 14 Wiesen
u. Koppeln, 396 Holz, 1 Hof u.
Grundst.-N.-G. 8156 *M*.
Schwarzweißes Niederungsvieh.

u. Koppeln, 0,5 Holz, 1 Hof u.
Grundst.-N.-G. 4481 *M*.
Schäfferei: Dorsfordshire × Merino.

926. Glosenau, Ritterg. P. F. Kleintinz
(Kr. Nimptsch) 6 km; E. Wäldchen 8
u. Jordansmühl za. 7 km; A. St.
Manze; Ag. Strehlen; eK. Grün-
hartau; T. kK. Markt Bohrau.
Fläche 167,5 ha: 157 Acker, 9 Wiesen

927. Manze, Ritterg. P. kK. Markt
Bohrau 3 km; T. F 4. E. Wäld-
chen 6 km; A. St. Manze; Ag.
Strehlen; eK. Grünhartau.
Fläche 145 ha: 131 Acker, 6 Wiesen
u. Koppeln, 7 Holz u. Park, 1 Hof u.
Grundst.-N.-G. 3847 *M*.
Brennerei und Dampfmuhle.

928. Reifau, Ritterg. P. Kleintinz
(Kr. Nimptsch) 7 km; F. T. Markt
Bohrau 3 km; E. Wäldchen 8 km;

A. St. Manze; Ag. Strehlen; eK. Grünhartau; kK. Deutsch Landen. Fl. 147,5 ha: 131 Acker, 10,5 Wief., 5 Holz, 1 Hof zc. — Grdst.-N.-G. 4640 *M.* Schwarzw. Niederungsvieh (Herdbuch).
929. Roschwitz, Rittg. P.T.F. Kleintinz

3 km; E. Wäldchen 7, Stein 6 km; A. St. Manze; Ag. Strehlen; eK. Markt Bohrau; kK. Gr. Tinz. Fläche 216 ha: 192 Acker, 22 Wiesen, 2 Hof zc. Grdst.-N.-G. 6207 *M.* — Jungviehzucht.

Fideikommissherrschafft Schwentnig,

bestehend aus den Gütern Nr. 930—932.

Besitzer: Otto Eduard Graf von Zedlitz und Trübschler, Rittmstr. d. R.a. D. (ehem. Leibfür.-Regts.) auf Schwentnig. — Familienbesitz seit 1734.

Gesamtfläche 882 ha, davon 180 ha Forst. — Grdst.-N.-G. 26 388 *M.*

930. Kniegnitz (Klein), Ritterg. P. T. F. 69. E. Ag. kK. Zobten (Bz. Breslau) 6, Bhf. 7 km; A. St. Schwentnig; eK. Kl. Kniegnitz. Inspektor*: Wilh. Ansförge. Fläche 210 ha: 186 Acker, 9 Wiesen, 15 Wasser, Hof zc. Grdst.-N.-G. 8718 *M.*

2 Weide, 1 Wasser, 7 Hof zc. Grdst.-N.-G. 7668 *M.*

Rotb. Distriesen. Dtsch. Edelschwein.

932. Schwentnig, Ritterg. P. T. F. 8. (Schloß) u. 69 (Rentamt). Ag. Zobten (Bz. Breslau); E. Zobten u. Jordansmühl je 5 km; A. St. Schwentnig; eK. Klein Kniegnitz; kK. Naselwitz. Insp*: Arthur Hentschel. — 1 Rentmeister. 1 Förster*. 1 Gärtner. Fläche 278 ha: 230 Acker, 37 Wiesen, 2 Wasser, 9 Hof zc. Grundst.-N.-G. 10002 *M.* Mühle mit Wasser- u. elektr. Betrieb. Schwarzb. Distriesen, Bullenverkauf.

931. Prschiedrowitz, Ritterg. P. T. F. 69. E. Ag. Zobten (Bz. Bresl.) 3 km; A. St. Schwentnig; eK. Kl. Kniegnitz; kK. Naselwitz. Inspekt*: Hentschel in Schwentnig. Fläche 214 ha: 190 Acker, 14 Wiesen,

Herrschafft Trebnig,

bestehend aus den Majoratsgütern Nr. 933/34 und den Allodialgütern Nr. 935 (Nr. 1394 und 1407 im Kreise Strehlen).

Besitzer: Alexander von Schickfus und Reudorff, Major d. R. a. D., Landesältester auf Trebnig.

Inspektor*: Klose in Rudelsdorf. — 2 Afsitt. — 1 Brennereiverw.* 1 Hofverw. Gesamtfläche: 1154 ha. — Grdst.-N.-G. 43 277 *M.*

933. Rudelsdorf, Majoratsrittergut. P. T. E. Trebnig (Kr. Nimptsch) 2 km; A. St. Wättrisch; Ag. Nimptsch; F 38 Heidersdorf (Kr. Nimptsch); eK. Rudelsdorf; kK. Rothschloß. Fläche 394 ha: 339 Acker, 31 Wiesen, 10 Holz, 14 Gärten, Hof zc. Grundst.-N.-G. 16944 *M.* Außerdem 50 ha Acker im Gem.-Bez. Brennerei. — Kaltblut-Pferdez. Schweinezucht. — Rübenbau.

Nimptsch; eK. Rudelsdorf; kK. Rothschloß.

Fläche 194 ha: 165 Acker, 16 Wiesen, 3 Gärten, 1 Holz, 9 Hof zc.

Grundst.-N.-G. 6771 *M.* — Steinbruch. — Rübenbau. — Schweinezucht.

934. Trebnig, Majoratsrittergut. P. T. E. Trebnig (Kr. Nimptsch); F 4 Jordansmühl; A. St. Wättrisch; Ag.

935. Mlietsch, Freigut Nr. 6. P. T. A. St. eK. Jordansmühl 4 km; F. E. Trebnig (Kr. Nimptsch) 1,5 km; Ag. Zobten; kK. Rothschloß.

Fl. 140 ha. — Grdst.-N.-G. 7001 *M.* Rindviehzucht: Wiltstermarsch (rot) × mit Distriesen (rot).

Rüben- und Getreidebau.

II. Güter innerhalb der Gemeinde- und Gutsbezirke.

936. Gleinitz, P. T. F. eK. E. For-
 dansmühl 2—3 km; A. St. Karls-

dorf; Ag. Zobten; kK. Gleinitz. Erbscholt. Nr. 1 mit Nr. 8, 12 u. 23.

- Bes.: Paul **Höfker**. F 6 Jordansmühl.
 Fam.-Bes. f. 1838. Postschko Brsl. 17664.
 Fl. 120 ha. — Grdst.-R.-G. 5100 M.
 Beteil. an Gen.-Molkerei Jordansmühl
 u. Zuckersb. Heidersdorf. — Note Dstfr.
 Milchwirtschaft. — Rübenbau.
- Gut Nr. 2, 5 u. 14. Bes.: Franz **Halster**.
 F 48 Jordansmühl.
 Fl. 54 ha. — Grdst.-R.-G. 2402 M.
- Gut Nr. 23. Bes.: Otto **Jätel**.
 Fl. 48 ha. — Grdst.-R.-G. 2341 M.
 Beteil. an Genoss.-Molkerei Zobten.
- Gut Nr. 15. Bes.: Willy **Halster**.
 Fl. 38 ha. — Grdst.-R.-G. 1509 M.
 Beteil. an d. Genoss.-Molk. Jordansmühl.
- Gut Nr. 17. Bes.: Artur **Kretschmer**.
 Familienbesitz f. 1838.
 Fl. 46 ha. — Grdst.-R.-G. 1834 M.
 Rüben- u. Getreidebau.
- 937. Grügersdorf**. P. T. F. Grünhartau
 2 km; E. Warfotsch u. Kurtwitz je 7
 km; A. Klein Jeseritz; St. kK. Roth-
 schloß; eK. Karzen; Ag. Nimptsch.
 Scholtisei. Bes.: Oskar **Meier**, Seminar-
 Prorektor in Liegnitz.
 Bevollm. Verm.: Paul Meier.
 Fl. 54 ha. — Grdst.-R.-G. 1750 M.
 Vered. Landschwein, Ferkelverkauf.
- 938. Grünhartau**. P. T. F. A. St.
 eK. Grünhartau; Ag. Strehlen
 7—8 km; kK. Deutsch Lauden.
 E. Warfotsch 4—7 km.
- Gut Nr. 37 u. 19. Bes.: Oskar **Seeliger**.
 F 3 Grünhartau.
 Fl. 98 ha. — Grdst.-R.-G. rd. 4000 M.
 Beteil. an der Strehlener Molkerei. —
 Reinbl. schwarzb. Ostfriesenherde.
- Freigut Nr. 6. Bes.: Heinrich **Mittmann**.
 Postschekkonto Breslau 17345.
 Fl. 63,3 ha. — Grdst.-R.-G. 2586 M.
 Obstbau. — Beteil. an d. Strehlener
 Zuckersabrik u. der Strehl. Molkerei.
 Schwarzb. Niederungsvieh.
- Gut Nr. 1. Bes.: P. **Mittmann**, Amts- u.
 Gemeindevorst. F57 Strehlen (Schles.).
 Fl. 65,5 ha. — Grdst.-R.-G. 2525 M.
 Schlesijsch. Landvieh. — Beteil. an der
 Strehl. Molk. u. d. Strehl. Zuckersabr.
- Gut Nr. 29. Bes.: Ernst **Pasche**.
 F 4 Grünhartau.
 Fl. 60 ha. — Grdst.-R.-G. 2241 M.
 Beteil. an d. Alt-Zuckersabrik u. der
 Gen.-Molkerei in Strehlen.
 Pferdezzucht: Belgier × Urdenken.
 Roth. Ostfriesen. Schweinezzucht u. Mast.
- Rüben-, Kart., Weizen- u. Obstbau.
- Gut Nr. 7. Bes.: Max **Simon**.
 Fl. 51,6 ha. — Grdst.-R.-G. 2218 M.
 Schles. Rotvieh × Ostfriesen. — Beteil.
 an der Strehlener Zuckersabrik u. der
 Strehlener Molkerei.
- Gut Nr. 13. Bes.: Bwe. **Kache**, aeb. Brandt.
 Fl. 56,3 ha. — Grdst.-R.-G. 2189 M.
 Beteil. an d. Strehlener Zuckersabrik. —
 Schwarzb. Ostfriesen, Zuchtbullenver-
 kauf. Weiße Edelschweine.
- Erbscholtisei. Bes.: Friedrich **Plaetsche**,
 Et.a.D.-Familienbes. seit 250 Jahren.
 Fl. 52 ha. — Grdst.-R.-G. 2110 M.
- Güter Nr. 4, 22. Bes.: Herm. **Schönhier**.
 Fl. 52 ha. — Grdst.-R.-G. 1999 M.
 Schlesijsches Rotvieh.
- Gut Nr. 33. Bes.: Paul **Dittrich**.
 Familienbesitz seit 1815.
 Fl. 44 ha. — Grdst.-R.-G. 1730 M.
 Schlesijsches Rotvieh.
- 939. Heidersdorf**. P. T. F. E. A. St. eK.
 kK. Heidersdorf (Kr. Nimptsch),
 Bhf. 1 km; Ag. Nimptsch.
- Gut Nr. 10 u. 14. Bes.: Ida **Brehmer**.
 Fl. 102,8 ha. — Grdst.-R.-G. 4279 M.
- Gut Nr. 15 zc. Bes.: Max **Scheible**.
 Fl. 72,8 ha. — Grdst.-R.-G. 2655 M.
- Gut Nr. 17. Bes.: Frau Agnes **Tillner**. F37.
 Fl. 65 ha. — Grdst.-R.-G. 2331 M.
- Gut Nr. 11. Bes.: Ernst **Scholz**. F 30.
 Fl. 64,5 ha. — Grdst.-R.-G. 4225 M.
 Schwarzb. Ostfriesen. Kaltblutpferde.
 Vered. Landschw. in. — Weizen- u.
 Rübenbau. Vet. a. Zuckersb. Heidersdf.
- Gut Nr. 3 zc. Bes.: Paul **Weigel**.
 Fl. 47 ha. — Grdst.-R.-G. 1655 M.
- 940. Jäschwitz**. P. T. A. St. Stein (Kr.
 Nimptsch) 2½ km; E. Buchwitz 2,
 Stein 3 km; Ag. Zobten; eK. Kan-
 kau; kK. Gr. Tinz; F. Roberwitz
 (Kr. Breslau).
- Güter Nr. 4 u. 11 (zur Herrschaft
 Buschkowa Nr. 85/95 gehörig).
 Bes.: E. P. von **Nachrich** auf Buschkowa.
 Fl.: 100 ha. — Grdst.-R.-G. 3300 M.
 Erbscholtisei mit Gasthaus (verp.).
 Bes.: Wilh. **Böer** d. J. F 17 Rankau
 (Kr. Nimptsch).
 Fl.: 91 ha. — Grdst.-R.-G. 3630 M.
 Milch nach Jordansmühl.
- Gut Nr. 6 mit Schmiede (verpacht).
 Besizer: Wilhelm **Böer** d. A.
 Fl. 64 ha. — Grdst.-R.-G. 2214 M.

- 941. Jeseritz (Groß).** P. T. F. E. St. eK. Jordansmühl 4 km; A. Dankwitz; Ag. Zobten; kK. Rothschloß. Erbscholtseier Nr. 4. Bes.: Emil Winkler'sche Erben. — Familienbesitz seit 1857. Bevollm.: Frz. Gellner. Optm. a. D. 1 Insp. — Postkto. Bresl. 25372. F 65 Jordansmühl. Fl. 127 ha. — Grdst.-R.-G. 4857 M. Roth-Distriefen. — Yorkshire-Schweinez. Rüben- u. Weizenbau.
- Freigut Nr. 3 und Bauergut Nr. 16. Besitzer: Rich. Seeliger. — 1 Insp. Familienbes. f. 1868. F 59 Jordansm. Fl. 113 ha. — Grundst.-R.-G. 4336 M. Beteil. an Zuckerrabrik Heidersdorf u. Molkerei Jordansmühl. — Schwarzbunte u. rote Distriefen. — Rübenbau.
- Gut Nr. 21. Bes.: Oskar Hiersemann. Familienbes. f. 1874. F 60 Jordansm. Fl. 65 ha. — Grdst.-R.-G. 1982 M. Gasthaus und Kaufmannsgeschäft.
- Gut Nr. 5. Bes.: Karl Böfel. Fl. 51 ha. — Grdst.-R.-G. 1600 M. Sämtl. vorst. Besitzer sind der Genoss.-Molkerei Jordansmühl angeschlossen.
- 942. Jordansmühl.** P. T. F. E. A. St. eK. Jordansmühl; Ag. Zobten; kK. Gleinitz.
- Gut Nr. 12. Bes.: Herm. Schlotte. Familienbesitz über 100 Jahre. Fl. 48,5 ha. — Grdst.-R.-G. 1974 M. Schles. Rotvieh. — Beteil. an Molkerei Jordansmühl. — Rübenbau.
- Gut Nr. 8. Bes.: Wilhelm Thomas. Familienbesitz schon vor 1813. Fl. 53 ha. — Grdst.-R.-G. 1929 M. Beteil. an Zuckerrabrik Heidersdorf u. Molkerei Jordansmühl. — Distriefen.
- Gut Nr. 10. Bes.: Paul Sambale. Fl. 45,5 ha. — Grdst.-R.-G. 1752 M. Beteil. an Zuckerrabrik Heidersdorf u. Molkerei Jordansmühl. — Distriefen.
- Gut Nr. 27. Bes.: Aug. Buchwald. Fl. 48 ha. — Grdst.-R.-G. 1711 M. Beteil. an Molkerei Jordansmühl.
- 943. Ranigen.** P. T. F. E. eK. Jordansmühl 3 km; A. St. Karlsdorf; Ag. Zobten; kK. Gleinitz.
- ⊙ Erbscholt. Nr. 1. Bes.: Eugenie Frankfurt. — Familienbesitz seit 1808. F 29 Jordansmühl. Fl. 76 ha. — Grdst.-R.-G. 3465 M. Elektr. Licht- u. Kraftanl. — Bet. a. d. Zucksb. Heidersdorf u. d. Molk. Jordansmühl.

- Roth-Distriefenkreuzung. Schweinezucht. Kohlenaufzucht. — Getr.- u. Rübenbau.
- Gut Nr. 2. Bes.: Jacobus Brinkmann. F 58 Jordansmühl. Postcheckkonto Breslau 24690. Fl. 52 ha. — Grdst.-R.-G. 2550 M. Mitglied der Zuckerrabrik Heidersdorf, der Molkerei Jordansmühl u. der Elektrizitätsgenoss. Jordansmühl. Schles. Rotvieh u. schwarzb. Distriefen. Schweinezucht.
- 944. Karlsdorf-Weinberg.** P. T. E. Jordansmühl 6 km; Ag. Zobten; A. St. Karlsdorf; eK. Kl. Kniegnitz; kK. Schlaupitz.
- Gut Nr. 11. Bes.: Oswald Giesler. F 67 Jordansmühl. Fl. 43,5 ha. — Grdst.-R.-G. 1495 M. Beteil. an Molkerei Jordansmühl.
- Erbsch. Nr. 1. Bes.: Oswald Grundmann. Familienbesitz seit 1796. — F 66 Jordansmühl. — Postkto. Brsl. 26679. Fl. 33 ha. — Grdst.-R.-G. 1280 M. Beteil. an Molkerei Jordansmühl und Zuckerrb. Heidersdorf.
- 945. Karschau.** P. E. A. St. eK. Karschau (Kr. Nimptsch), Bhj. 1 km; Ag. Nimptsch; kK. Rothschloß; T. Prauß. Erbscholt. Bes.: Otto Strauß, Rgl. Amtsrat (Nr. 881). F 13 Strehlen (Schl.). Inspektor: Joh. Bienek. Fl. 150 ha. — Grdst.-R.-G. 5175 M. Zusammenf. Bauergüt. Nr. 20, 22, 28/9. Bes.: Paul Philipp. F 85 Strehlen (Schl.) Inspektor: Wilhelm Kunde. Fläche 142,4 ha: 124,2 Acker, 13 Wiesen, 3 Gärten, Gräberei, Holz, 2,2 Hof u. Grdst.-R.-G. 4359 M. — Zuckerrübenbau. Silbergraue Holländer, gr. dtsh. Edelschweine, Bullen- u. Eberverkauf. Beteiligt an den Aktien-Zuckerrfabriken Strehlen u. Schottwitz.
- 946. Karzen.** P. F. T. eK. Karzen (Kr. Nimptsch); E. Kurtwitz 3, Strehlen (Fracht) 10 km; A. St. kK. Rothschloß; Ag. Nimptsch. Erbscholtseier. Siehe Domäne Rothschloß. Div. Güter. Siehe Ritterg. Kurtwitz u. Gen. Naßbroduth.
- ⊙ Gut Nr. 8. Bes.: Oskar Weber. Fl. 76,5 ha. — Grdst.-R.-G. 2760 M. Freig. Nr. 16. Bes.: Et. d. R. a. D. Kurt Gleisberg. Familienbesitz seit 1754. F 5 Prauß.

- Fl. 76 ha. — Grdst.-R.-G. 2610 *M.*
Schles. Rotviehstammherde. Dtsch. Edelschwein. — Starker Rübenbau.
- 947. Kniegnitz (Groß).** P. Prauß 2—3 km; E. Kurtwitz 2—4 km; Klnb. T. F. A. St. eK. Groß Kniegnitz; Ag. Nimptsch; kK. Rothschloß.
- Freigut u. Bauergüter Nr. 10, 12, 13, 24, 25, 26, 27, 28, 32, 33, 37, 120, 128, 138, 166, 197, 205, 210, 211.
Bes.: **Heinr. Rohde**, Rgl. Amtsrat, Ritterguts- u. Fabrikbes. auf Kurtwitz. F 12 Prauß. Postschto Brsl. 26627.
Inspektor*: **Fr. Galler**. — 2 Äffst. Brennereiverw.*: **Klawiter**.
Fläche 533 ha: 510 Acker, 15 Wiesen, 3 Holz, 2 Gärten, 3 Hof zc.
Grdst.-R.-G. 19833 *M.* — Brennerei. Beteil. an Molkerei Jordansmühl.
Rotb. Ostfriesen (Herdbuch). Merinofleischschafe. — Rübenbau. Rüben-samen u. Getreidesaatzucht.
- Erbscholtisei Nr. 14. F 23 Prauß.
Bes.: **Kurt Schma**. — 1 Äffst.
Fl. 100 ha. — Grdst.-R.-G. 3880 *M.*
Zucht v. Gebrauchspferden.
Rübensamenbau.
- Lehn- u. Kretschamgut Nr. 15.
Besitzer: **Oskar Dehmelt**.
Fl. 64 ha. — Grdst.-R.-G. 2760 *M.*
2 Gasthäuser (verp.) — Ostfriesentrug. Belg. Pferde. — Weizen-, Gersten- u. Rübenbau.
- Güter Nr. 30, 31. Bes.: **Reinhold Adolph**.
Nr. 31 ist Familienbesitz seit 1835.
Die Familie ist ortsanfässig s. 1764.
Fl. 54,5 ha. — Grdst.-R.-G. 2243,50 *M.*
Dazu 11 ha Pachtacker.
Beteil. an d. Strehl. Akt.-Zuckerfabrik. Elektr. Licht- und Kraftanschluß.
Schweinezucht. — Anbau von Luzerne.
- ⊙ Gut Nr. 20. Bes.: **Wwe. Plätschte**.
Fl. 40 ha. — Grdst.-R.-G. 1464 *M.*
- ⊙ **948. Kunsdorf.** P. T. F. eK. Dirsdorf (Kr. Nimptsch) 3 km; E. Neudorf = Dirsdorf 3 km; A. St. Kunsdorf; Ag. kK. Nimptsch.
- Gut Nr. 24. Bes.: **Nich. Blesch**.
Fl. 42 ha. — Grdst.-R.-G. 1822 *M.*
- Gut Nr. 22. Besitzer: **Nich. Bülkel**.
F 169 Nimptsch.
Fl. 39 ha. — Grdst.-R.-G. 1759 *M.*
- 949. Lungenöls.** P. F. A. St. eK. Lan-genöls (Bz. Breslau); T.E.kK. Hei-derisdorf (Kr. Nimptsch) 3—5 km; Ag. Nimptsch; E. Trebnig 4½ km.
- Erbscholtisei Nr. 2. Bes.: **Maximilian von Reizner's** Erben auf Heidersdorf. (Näheres bei Nr. 875).
Familienbesitz seit 1871.
F 8 Heidersdorf (Kr. Nimptsch).
Inspektor*: **Willy Wache**.
Fläche 286 ha: 231 Acker, 14 Wiesen, 38,5 Holz, 2,5 Weide zc.
Grdst.-R.-G. 9820 *M.* — Beteil. an der Zuckersb.u.d.Dampffluggen.Heidersdf. Zohlenz. Schweinezucht. — Rübenbau.
Lehngut.
Bes.: **Frau Landesält. Klara Lachmann**, geb. Fischer, in Neisse und **Frau Generallt. Helene Schmidt von Stempell**, geb. Fischer, in Berlin-Schöneberg.
Familienbesitz seit 1840.
Bevollm.: Landesält. **Paul Lachmann** in Neisse.
Pächter: (ohne Wald) **Gust. u. Martha Seewald**.
F 24 Heidersdorf (Kr. Nimptsch).
Inspektor*: **Grzyzel**.
Fl. 250,7 ha: 203,7 Acker, 5,8 Wiesen, 0,2 Wasser, 34,6 Holz, 4,2 Park, Garten, 2,2 Hof zc. — Grdst.-R.-G. 8665 *M.*
Rüben- und Weizenbau.
- ⊙ Erbscholt. Nr. 1. Bes.: **Gebr. Tolsk.**
Inspektor: **Krause**.
Fläche 237 ha: 190 Acker, 14 Wiesen, 30 Holz, 3 Hof zc.
Grundst.-R.-G. 7451 *M.* — Molkerei. Beteil. an der Zuckersabrik Heiders-dorf. — Schwarzweiße Ostfriesen.
- Gut Nr. 4, 9 u. 26. Berghof.
Besitzer: **Hermann Tillner**.
Fl. 121,25 ha. — Grdst.-R.-G. 4800 *M.*
Pferde (Belgier). Schwarzb. Ostfriesen. Vered. Landschw. Geflügelzucht.
Rüben- u. Weizenbau. — Beteil. an der Zuckersb. u. der Dampffluggenoss. in Heidersdorf u. der Elektrizitätsgenoss. Langenöls.
- Freigut Nr. 5. (Helenenhof).
Bes.: **Regierungsrat a.D. Dr. Curt Affig**, **Frau Martha Affig**, geb. von Thae, u. **Frau Bertha Affig**, geb. Winkler.
F 28 Heidersdorf (Kr. Nimptsch).
1 Inspektor.
Fl. 111,8 ha. — Grdst.-R.-G. 3938 *M.*
Schwarzb. Ostfriesen Dtsch. Edelschwein. Starker Zuckerrüben- u. Weizenbau.
- Freigut Nr. 16.
Besitzer: **Fritz Tillner** u. **Gefrau**.
F 18 Heidersdorf (Kr. Nimptsch).

- Fl. 82 ha. — Grdst.-N.-E. 3063 M.
Lüchl. m. elektr. Betr. (Bächt.: Eichholz).
- Gut Nr. 14. Bes.: Kurt Tillner.
Familienbesitz seit 1813.
Fl. 62,6 ha. — Grdst.-N.-E. 2337 M.
Schweinezucht. — Rübenbau.
- Gut Nr. 11. Besizer: Paul Jätel.
Fl. 65 ha. — Grdst.-N.-E. 1921 M.
- Freigut Nr. 13. Bes.: Alfred Böer.
Fl. 43 ha. — Grdst.-N.-E. 1839 M.
Rüben- und Weizenbau.
- Freigut Nr. 7. Bes.: Josef Jätel.
Bächter: Fritz Tillner.
Fl. 45 ha. — Grdst.-N.-E. 1709 M.
- Gut Nr. 24, 37 u. 61. Bes.: Aug. Bienert.
Familienbesitz seit 1837.
Fl. 88 ha. — Grdst.-N.-E. 1696 M.
Schwarzb. Ostfriesen.
- Gut Nr. 15. Bes.: Fritz Tillner (s. Nr. 16).
Fl. 45 ha. — Grdst.-N.-E. 1709 M.
Stellmacherei m. elektr. Betrieb (verp.).
- Gut Nr. 22. Bes.: Robert Giesler.
Fl. 48 ha. — Grdst.-N.-E. 1435 M.
- 950. Mlietsch**, P.T.A.St.eK.Jordansmühl 3 km; F. E. Trebnig (Kr. Nimptsch) 1,5 km; Ag. Zobten; kK. Rothschloß.
- Erbscholtsei Nr. 1 m. Gut Nr. 7.
Bes.: Alfred Zirpel, Oberst. d. N. a. D.
F 36 Jordansmühl. Fam.-Bes. s. 1879.
Postcheckkonto Breslau 29542.
Fläche 150,5 ha: 131,5 Acker, 11 Wiesen, 0,5 Weide, 0,3 Holz, 4,3 Gärten, 2,9 Hof zc.
Grdst.-N.-E. 6572 M.
Schlelisches Rotvieh. — Rübenbau.
- Freigut Nr. 6 siehe Herrsch. Trebnig.
- 951. Naselwitz**, P.T.F. Ag. Zobten (Bz. Breslau) 5—6 km; E. Zobten 5—6, Jordansmühl 4—5 km; A. St.eK. kK. Naselwitz.
- Erbscholt. Bes.: Verm. Frau Margot von Uechtritz und Steinfirch, geb. von Liebermann. — F 38 Jordansmühl.
Familienbes. seit 1868.
Inspektor*: Tacke.
Fl. 119 ha. — Grdst.-N.-E. 2971 M.
Niederungsvieh. — Starker Rüben- u. Weizenbau. Saatgutverk. — Mitgl. der Molkerei Jordansmühl und der Zuckerrfabrik Heidersdorf.
- Freigut Nr. 6 u. 7. F 37 Jordansmühl.
Bes.: Fritz Dobi, Amtsvorsteher.
Fl. 90 ha. — Grdst.-N.-E. 2184 M.
Pferdezucht: Belgier. Rindv.: Ostfries.

- Eberhaltung vom bered. Landschwein.
- Freigut Nr. 15. Bes.: Paul Rößler in Kleinb. — F 19 Jordansmühl.
Familienbesitz seit 1866.
Inspektor: Schülke.
Fl. 96 ha. — Grdst.-N.-E. 2119 M.
Rotb. Ostfriesen. — Milch nach Gen.-Molkerei Jordansmühl. Rüben nach Zuckerrfb. Heidersdorf.
- Gut Nr. 3. Besizer: Alois Hauke.
Fl. 58 ha. — Grdst.-N.-E. 1704 M.
- Gut Nr. 4. Bes.: Bernhard Keller.
Fl. 48 ha. — Grdst.-N.-E. 1355 M.
Sämtl. Mitgl. d. Gen.-Molk. Jordansmühl.
- 952. Naß-Broduth**, P.T.F.eK. Karzen (Kr. Nimptsch) 1,5 km; E. Kurtwitz 3 km; A. St. kK. Rothschloß; Ag. Nimptsch.
- Erbscholtsei Nr. 1 u. Gut Nr. 2, 3, 4, 5, 7, 8, 25 u. 26 und Brügersdorf 66, 87, 102, 104, 105, 110 u. Rothschloß 23, 27, 29 u. Karzen 72.
Besizer: Heinr. Rohde auf Kurtwitz, Amtsrat, Ritterg.-u. Fabrikbes.
Insp.*: Fr. Schernich, 2 Astit. (1*
Fl. 263 ha: 241 Acker, 10 Wiesen, 2 Holz, 10 Hof zc. — Grdst.-N.-E. 8085 M.
Wird mit Domäne Leichvorwerk zusammen bewirtschaftet. F 3 Brauß.
- Gut Nr. 6. Bes.: Alfr. Haunschild.
Fl. 44 ha. — Grdst.-N.-E. 1462 M.
- 953. Nimptsch**, städt. Vorwerksgüter. P.T.F.E.A.St.Ag.eK.kK. Nimptsch.
- Nr. 75 b. usw. Besizer: Max Zirpel, Lt.d.N.a.D., Rittergutsbes. (s. Nr. 907).
F 17 Nimptsch. Familienbes. seit 1871.
Postcheckkonto Breslau 36207.
Inspektor: Heijig.
Fl. 148 ha. — Grdst.-N.-E. 7282 M.
Schles. Rotvieh. Aufzucht von Zugochsen. — Zuckerrübenbau.
Genosse d. Zuckerrfabrik Heidersdorf, d. Molkerei Jordansmühl u. d. Dampf-pfuggenossf. Heidersdorf.
- Nr. 76, 77 u. 78 b. Bes.: Fr. Gertr. Jätel.
F 45 Nimptsch. Postschl. Brsl. 38948.
Inspektor: Rudolf Halfter.
Fl. 141 ha. — Grdst.-N.-E. 6780 M.
Schwarzb. Ostfriesen × Dibenburger.
- Nr. 73b. Bes.: vw. Frau Elfriede Weiß, geb. Zimmermann, in Zauer.
Familienbesitz seit 1587.
Gutsverwaltung: Martin Weiß in Nimptsch. F 126. Postschl. Brsl. 31128.
Fl. 65 ha. — Grdst.-N.-E. 3474 M.

Nr. 79b. u. 80b. Bes.: **Conrad Weber**.
Pächter: **Herm. Pohl** in Gaunth.

Fl. 93,5 ha. — Grdst.-N.-G. 4000 *M.*

954. Bangel Altstadt. P. T. F 54.
E. St. Ag. eK. kK. Nimptsch 0,6 km;
A. Petrifau.

Gut Nr. 1, 2, 4. Besitzer: **Conrad Weber**.
Familienbes. seit 1856.

Pächter: **Theodor Daumann**.

Fl. 103 ha. — Grdst.-N.-G. 4500 *M.*
Ausged. Viehzucht mit Weidebetrieb.
Schwarzb. Niederungssoleh. — Rübenb.

955. Poppelwitz. P. T. F. E. A. St. eK.
Jordansmühl 2 km; Ag. Zobten
13 km; kK. Groß Tinz.

Gut m. Gut Nr. 3 in Runzen (Kr. Ohlau).
Bes.: **Oswald Simon**. F 10 Jord.

Familienbesitz seit etwa 1750.

Postcheckkonto Breslau 20241.

Fl. 59,8 ha. — Grdst.-N.-G. 2124 *M.*
Schwarzb. Ostfriesenherde.

Freig. Familienbesitz seit dem 18. Jahrh.
Bes.: **Mathilde Pleier**. F 24 Jord.

Postcheckkonto Breslau 31228.

Fl. 42 ha. — Grdst.-N.-G. 1508 *M.*
Mitgl. d. Gen.-Molkerei Jordansmühl

u. d. Zuckerfabrik Heidersdorf.

956. Rudelsdorf. P. E. Trebnig (Kr.
Nimptsch) 1,6 km; T. F 47. Hei-
dersdorf (Kr. Nimptsch); eK. Ru-
delsdorf; A. St. Wättrisch; kK.
Rothschloß; Ag. Nimptsch.

Gut Nr. 4. Bes.: **Georg Grundmann**.
Familienbes. seit mehr als 100 Jahren.

Fl. 50 ha. — Grdst.-N.-G. 1685 *M.*
Rübenbau.

957. Senitz. P. E. kK. Heidersdorf (Kr.
Nimptsch) 3 km; T. F. A. St. eK.
Senitz (Wz. Breslau); Ag. Nimptsch.

Erbscholtseier und Gut Nr. 5 m. Mühle.
Bes.: **Herm. Philipp**. F 23 Heidersdorf.

Fl. 141 ha. — Grdst.-N.-G. 6356 *M.*
Belg. u. Ob. Pferde. Schwarzw. Ostfries.

Rüben- u. Weizenbau. — Mitgl. der
Zuckerfabrik Heidersdorf.

Güter Nr. 21, 50—57 u. 68.

Bes.: **Maxim. v. Reissner's** Erben auf
Heidersdorf (siehe Nr. 875).

Inspr.*: **Erwin Baum** in Heidersdorf.

Fläche 143 ha: 11 Acker, 8 Wiesen,
3 Garten, Hof etc., 21 verpachtet.

Grundst.-N.-G. 5412 *M.* — Rübenb.

Gut Nr. 33 u. 34.

Besitzer: **Conrad Stanke**.

F 32 Heidersdorf (Kr. Nimptsch).

Fl. 93 ha. — Grdst.-N.-G. 3565 *M.*
Rotb. Ostfriesen. — Milch nach Molkerei
Heidersdorf. Beteil. an Zuckerfabrik
Heidersdorf. — Rüben- u. Obstbau.

Gut Nr. 3 u. 44. Bes.: **Paul Tilsner**.

F 20 Heidersdorf (Kr. Nimptsch).

Fl. 78,5 ha. — Grdst.-N.-G. 4083 *M.*
Beteil. an Molkerei Jordansmühl und
Zuckerfabrik Heidersdorf. — Elektr.
Licht- u. Kraftanlage. — Schwarzb.
Ostfriesenherde. Dtsch. Edelschwein.
Zuckerrüben- und Weizenbau.

Gut Nr. 42. Bes.: **Herm. Ritsche**.

F 40 Heidersdorf (Kr. Nimptsch).

Fl. 41,6 ha. — Grdst.-N.-G. 1807 *M.*

958. Thomitz. P. T. F. E. Jordans-
mühl 4—5 km; A. St. Karlsdorf; Ag.
Zobten 8 km; eK. Kl. Rniegnitz;
kK. Gr. Tinz.

Erbscholtseier. Bes.: **Otto Ferschel's** Erben.
Familienbes. s. 1861.—F2 Jordansmühl-
1 Wirtschaftsbeamter.

Fl. 77 ha. — Grdst.-N.-G. 3426 *M.*

Gastwirtsch. Schmiede. — Rote Ost-
friesenherde. — Rüben- u. Weizenbau.

Gut Nr. 3 u. 4. Bes.: **Gust. Siegert**.

Fam.-Bes. s. 1775. F 30 Jordansmühl.

Fl. 61,3 ha. — Grdst.-N.-G. 2796 *M.*
Rote Ostfries. Dt. Edelschw. — Rübenb.

Gut Nr. 2 m. Unt. **Weinberg** Nr. 15.
Besitzerin: **Frau Ida Röthig**.

Familienbes. s. 1840—F35 Jordansmühl.

Postcheckkonto Breslau 23189.

Inspr.: **Robert Ansojge**.

Fl. 44 ha. — Grdst.-N.-G. 2120 *M.*

Gut Nr. 5. Bes.: **Bruno Hoffmann**.

Familienbesitz seit 100 Jahren.

F 56 Jordansmühl.

Fl. 49 ha. — Grdst.-N.-G. 2016 *M.*

Alle 4 Güter sind beteil. an Zuckerfabrik
Heidersdorf u. Molkerei Jordansmühl

u. haben elektr. Licht- u. Kraftanlagen.

959. Tinz (Groß). P. T. F. Kleintinz 1-2

km; A. St. kK. Groß Tinz; E. Stein 3

km; Ag. Zobten; eK. Markt Bohrau.

Freig. Nr. 27. Bes.: **Aug. Ubrich**, Et. a. D.

Familienbesitz seit 1830.

F 26 Jordansm. Postsch. Brsl. 3443.

Fl. 140 ha. — Grdst.-N.-G. 5200 *M.*
8 ha an Anlieger verpachtet.

Rotb. Ostfriesen. Pferde: Belgier.

Erbscholt. Nr. 7 m. Schmiedegrundst.
Bes.: **Alfons Paschwitz**. F 32 Jordansm.

Familienbesitz seit 1872.

Fl. 148,5 ha. — Grdst.-N.-E. 6000 *M.*
Gut Nr. 14, 16. Bes.: Paul Casper,
Amtsvorsteher. — 1 Assistent.
Fam.-Bes. 1860. — F26 Jordansmühl.
Postfachkonto Breslau 26392.

Fl. 98,5 ha. — Grdst.-N.-E. 3180 *M.*
Betel. an Molkerei Jordansmühl und
Zuckerfabrik Maltisch. — Schwarzb.
Distriefesen. Reinzucht belg. Pferde.

⊙ Gut mit Erbgerichtskretscham.
Bes.: Franz Dierschke. F26 Jordansm.
Fl. 76 ha. — Grdst.-N.-E. 2475 *M.*

Gut Nr. 2. Bes.: Franz Helmke.
1 Wirtschaftster. — F45 Jordansmühl.
Fl. 77 ha. — Grdst.-N.-E. 2601 *M.*
Rote Distriefesen.

960. **Tinz (Klein).** P. T. F. Klein Tinz
E. Stein 4 km; A. St. kK. Gr. Tinz;
eK. Markt Bohrau. Ag. Zobten.

Gut Bes.: Paul Wolff. F21 Jordansmühl.
Fl. 58 ha. — Grdst.-N.-E. 1845 *M.*

⊙ 961. **Wilkau (Groß).** P. T. F. E. eK.
Großwilkau; A. St. Quanzendorf;
Ag. kK. Nimptsch.

Gut. Bes.: Wilhelm Fuchs'sche Erben.
Fl. 50 ha. — Grdst.-N.-E. 1521 *M.*
Pferde- u. Rindviehz Schweine- u. Ge-
flügelzucht. — Rüben- u. Getreidebau.

962. **Wilschkowitz.** P. T. E. (Stückg.)
Stein (Kr. Nimptsch) 4 km; F.E.A.
St. eK. Wilschkowitz; Ag. Zobten;
kK. Maselwitz.

Bauergüt. Nr. 5-7, 11 u. 13 (3 Herrsch.
Buschkowa [Nr. 85/95] geh.).

Bes.: C. P. v. Naehrich auf Buschkowa.
Direktor: R. Raestner in Gührwitz.
Insp.*: Joh. Ruhn. F70 Jordansm.
Fl. 248,5 ha. — Grdst.-N.-E. 8849 *M.*

Erbfch. Nr. 1. Bes.: Hugo Eschenbach,
Amtsrat auf M. Stradam (Nr. 1708).
Bevollm.: Walt. Eschenbach, Lt. d. R. u. D.
F84 Jordansmühl.

Fl. 128 ha. — Grdst.-N.-E. 4006 *M.*
Schwarzb. Niederungsboieh. — Starke
Hackfruchtbau. Saatgutwirtschaft.

Erbfcholt. Nr. 2. Bes.: Walter Kach,
Amts- u. Gemeindevorst. F63 Jord.

Fl. 134 ha. — Grdst.-N.-E. 3965 *M.*
Mitgl. d. Gen.-Molkerei Jordansmühl
u. der Zuckerfabrik Schottwitz.

Gut. Bes.: Fritz Kliner. F27 Jordansmühl.
Fl. 84,5 ha. — Grdst.-N.-E. 2616 *M.*

Gut. Besitzer: Emil Hartisch.
Familienbesitz seit 1879.
F27 Jordansm. Postfch. Brsl. 42651.
Fl. 68,5 ha. — Grdst.-N.-E. 1500 *M.*

13. Kreis Dels.

Größe: 899,818 Quadrat-Kilometer. — Einwohner: 69 397. —
Landgemeinden: 121. — Gutsbezirke: 115. — Amtsbezirke: 35. —
Städte: Dels mit 13 720 Einw., Bernstadt mit 4547 Einw., Hundsfeld
mit 2461 Einw., Juliusburg mit 806 Einw. — Viehstand: 9123 Pferde,
34 022 Stück Rindvieh, 7972 Schafe, 24 224 Schweine, 10 868 Ziegen,
Lage: im östlichen Teile des Regierungsbezirks Breslau auf dem rechten Ufer
der Oder. — Die Güter gehören zur Dels-Militärscher Fürstentums-Landschaft. —
Bodenbeschaffenheit: gut und ertragsfähig; der durchschnittliche Grundsteuer=
Reinertrag beträgt pro ha Acker: 17,62 *M.*, Wiese: 20,76 *M.*, Wald: 4,70 *M.*
Von der Gesamtfläche sind: 565,74 qkm Acker, 100,98 qkm Wiesen,
176,84 qkm Wald. — Gewässer: Hauptfluß ist die Weide, nennenswerte
Bäche sind der Schmollenbach, die Schwierse, die Delse und das Julius=
burger Wasser. — Eisenbahnen: Breslau—Kreuzburg mit den Stationen
Hundsfeld, Sibyllenort, Bohrau, Dels, Gr. Böllnig, Bernstadt; Dels—Wil=
helmsbrück mit Dels, Bessel, Gimmel; Dels—Guesen mit Juliusburg und Groß
Graben; Breslau—Trebütz mit Hundsfeld, Sacrau.

Fabriken landw. Maschinen in Bernstadt, Oels und Spahlitz, Knochenmehlfabrik in Spahlitz; Mehlmühlen in Bernstadt, Bogschütz, Döberle, Dörndorf, Domatschine, Dreirademühle, Gutwohne, Hundsfeld, Jäntschdorf, Kunersdorf, Vorkemühle, Mühlatzschütz, Netsche, Oels, Pontwitz, Postelwitz, Rotherrinne, Süßwinkel, Vierrademühle, Waldmühle, Walkemühle, Winkelmühle und Wildschütz; Dampfsägemühlen in Bernstadt, Juliusburg, Oels u. Weißensee; Zuckerfabrik in Bernstadt (A.-G.); Kartoffelflockenfabriken in Buselwitz, Pontwitz; Flachsaufbereitungsanstalt in Juliusburg; Trockenstärkefabriken in Neuhaus, Schützendorf und Alt Ellguth; Brauereien in Oels, Bernstadt, Juliusburg und Sacrau; Molkereigenossenschaft in Himmel und Oels; Papierfabrik in Sacran. — Mit elektrischer Energie versorgt den Kreis das Elektrizitätswerk Schlesien A.-G. in Breslau 13.

Bildungsanstalten in Oels: ev. Gymnasium; ev. Lehrerseminar; höh. Mädchen Schule, Handels- u. Gewerbeschule, gewerbl. u. kaufm. Fortb.-Sch.; in Bernstadt: höhere Mädchen Schule, höhere Knabenschule, kaufm. Fortb.-Sch., landw. Haushaltungsschule; in Hundsfeld: ländl. u. gewerbl. Fortb.-Schule; in Groß Graben, Lamperzdorf, Patschke u. Bielguth: ländl. Fortb.-Schulen; in Sacrau gewerbl. Fortb.-Schule.

Kreisstadt Oels (Schles.).

Landgericht: Oels. Amtsgerichte: Oels und Bernstadt.

Landratamt [F 6, 78 u. 106]: Uffel , Reg.-Assessor (stellv. Landrat).	Kreistierarzt [F 249]: Schwitzer , Veterinärart.
Kreissekretär: Schulz .	Katasterkontrollleur: Hoffmann , Steuerinsp.
Kreisaußschußobersekretär: Behrend .	Hochbauamt: Bogt , Baurat.
Kreisasse: Rechnungsrat Herz .	Kreisbaumeister [F 6]: Waruck .
Kreis kommunalkasse [F 6, 78 u. 106]: Rendant: Fischer .	Kreis Schulrat: Schoenborn .
Kreis Sparkasse [F 6, 78, 106]: Rendant: Leupelt .	Gewerbeaufsichtsamt [F 228]: Hufemann , Gewerberat.
Kreisarzt [F 254]: Dr. Troeger , Med.-Nat.	Finanzamt [F 74]: Reg.-Rat Dr. Schatz .
	Kulturamt in Namslau.

I. Selbständige Gutsbezirke.

- 963. Allerheiligen**, Ritterg. mit Liebitzvorwerk P. T. F 7. eK. Allerheiligen (Schles.); E. A. St. Bessel 3 km; Ag. Oels (Schles.); kK. Gr. Böllnig. Bes.: Dr. jur. Wilh. Krüger, M. d. L., Vors. d. Allg. Verbandes dtsh. Landfrankenkassen, Kreisdeputierter. Postcheckkonto Breslau 13267. Insp.*: Carl Pollak. — 1 Assistent. Fläche 327,5 ha: 292,5 Acker, 23 Wiesen, 2 Holz, 6 Park, Gärten, 4 Hof w.
- Grundst.-N.-G. 7973 M. Beteiligt an Genossenschaftsbrennerei u. Kartoffeltrocknung Grüntenberg. Rindviehmast. Schweinezucht. — Zuckerrübenbau. Spargel- u. Rhabarbergroßkulturen.
- 964. Bogschütz**, Ritterg. mit Vorw. **Randowhof**. P. T. F 42. E. kK. Ag. Oels (Schles.) 5 km; A. St. eK. Bogschütz. Besizerin: verw. Frau Optm. Anna

- von **Brittowitz und Gaffron**, geb. von Randow in Dels. Fam.-Bes. f. 1714. Bevollm. u. Pächter: W. von Randow, Mittmstr. d. L.-Kav. a. D. i. Randowhof. 1 Inspektor*, 1 Förster*.
 Fläche 885,75 ha: 520,5 Acker, 80,75 Wiesen, 187,25 Holz, 24 Wasser, 4,5 Park u. Garten, 15 Korbweiden, 53,75 Hof zc. Grdst.-N.-G. 10527 M. 352 ha Acker und Wiesen in Parzellen verpachtet. — Mahlmühle (verpacht.). Schwarzb. Dstfriesen. Vered. deutsh. Landschwein, Ferkelverkauf.
- 965. Bohrau**, Fideikommiß. P. T. F 6. E. A. St. eK. Bohrau (Kr. Dels); kK. Ag. Dels.
 Besitzer: Woldegar Graf v. Schwerin. Familienbesitz seit 1780.
 Rentamt: Postschekf. Breslau 5042. Inspektor*: Kräzig, — 1 Forstaufj. Fläche 675 ha: 325 Acker, 75 Wiesen, 275 Holz, Park, Garten zc. Grdst.-N.-G. 8585 M. — Nutzvieh-schwacher Wirtschaftsbetrieb.
- 966. Buchwald** (frei Ant.) selbst. Gtshz. P. T. F 44. E. Ag. Bernstadt (Schles.) 4,4 km; A. Borst. Bernstadt; St. eK. Buchwald; kK. N. Zöllnig.
 Besitzer: Erich Scholz, Kronprinzl. Pächter in Dom. Bernstadt (Nr. 1012). Inspekt.*: Hans Brunert (Nr. 1013). Förster: Max Bunk.
 Fläche 156 ha: 142 Acker, 11 Wiesen, 3 Hof zc. — Grdst.-N.-G. 3168 M. Wird von Ritterg. Buchwald (Nr. 1013) mit bewirtschaftet.
- 967. Bufelwitz** (Ober u. Nieder), Ritterg. P. Ag. Dels (Schles.) 5 km; T. E. A. St. Jessel 1 km; F 9. eK. Allerheiligen (Schles.); kK. Gr. Zöllnig.
 Bes.: Dr. phil. Siegfried Facully. Bevollm.: Administr. Richards.
 1 Brennereiverw.*. 1 Gärtin., 1 Küngsf. Fläche 297 ha: 248 Acker, 20 Wiesen, 0,7 Weide, 0,3 Wasser, 3 Holz, 12,5 Korbweiden, 3 Park u. Garten, 9,5 Hof zc. Grundst.-N.-G. 6720 M.
 Dampfbrennerei (84000 l Brenn.) Kartoffelstockfabrik. Beteil. an Zuckersb. Schotwitz. — Schwarzb. Dstfriesenherde. — Starker Hackfruchtba.
- 968. Eichenhof**, selbst. Gutsbez. P. E. Gimmel (Kr. Dels) 3,3 km; T. F. A. St. eK. Pontwitz 3 km; kK. Dstrowine-Schollendorf; Ag. Dels.

- Bes.: G. Herbst auf Nr. Alt Gguth. Betriebsleiter wie bei Nr. 969. — 1 Beamt. Fläche 280 ha: 205 Acker, 15 Wiesen 52 Holz, 8 Park, Garten, Hof zc. Grdst.-N.-G. 2043 M. — Beteil. an der Brennereigenoss. Dstrowine.
- 969. Gguth (Nieder Alt)**, Ritterg. mit **Neuorwerk** u. Rustikalbes. P. T. F 6. A. St. eK. Pontwitz 2 km; E. Gimmel 4 km; kK. Dstrowine; Ag. Dels.
 Bes.: Eduard Herbst, Mittmstr. d. N. a. D. Inspektor*: Franz Boenigk. 2 Assst., 1 Brennereiverw.*. 1 Först.*. Fläche 663,2 ha: 488,9 Acker, 73 Wiesen, 6,5 Weide, 1 Wasser, 80,4 Holz, 6,7 Park, 6,7 Wege, Hof zc. Grdst.-N.-G. 5000 M. — Dampfbrennerei. Beteil. an Dampfpfluggenoss. Pontwitz u. Wolteret Gimmel. — Schwarzb. Niedrungs- u. Kartoffelbau. Rieselwiesen.
- 970. Gguth (Ober Alt)**, Rittergut P. T. F 3. A. St. eK. Pontwitz 0,3 km; E. Gimmel 3 km; kK. Dstrowine; Ag. Dels.
 Besitzer: Ernst Liebrecht'sche Erben. Familienbesitz seit 1888. Bevollm.: Eduard Steinig, Rittergbs. Insp.*: G. Kaiser. — 1 Först., 1 Gärtin. Brennereiverw. u. Stärkemeister*: P. Sobiella.
 Fläche 499,9 ha: 363 Acker, 49,3 Wiesen, 4,5 Weide u. Koppeln, 54,4 Holz, 0,5 Wasser, 12,2 Park, Garten u. Fasanerie, 10 Unland, Hof zc. Grundst.-N.-G. 3536 M.
 Brennerei u. Stärkfabrik mit Dampfbetrieb. Elektr. Kraft- u. Lichtanlage. Gräbndung, Rieselwiesen.
- 971. Gimmel**, Ritterg. mit Borw. **Obrath** und Rustikalbesitz. P. T. E. Gimmel (Kr. Dels) 2 1/2 km; F 4 Pontwitz; A. St. eK. Strom; kK. Schollendorf; Ag. Dels.
 Bes.: Carl Trettau, Rgl. Kommerzienrat in Wilhelmshurg a. d. Elbe u. Waldemar Trettau, Lt. d. N. a. D. auf Gimmel. Postschekkonto Breslau 24294. Oberinspektor*: Gustav Rarge. Rentmeister*: Wilzow. — 2 Assst. 1 Brennereiverw.*. 1 Maschinemstr. Förster*: Paul in Obrath.
 Fläche 819,2 ha: 532,8 Acker, 50,9 Wiesen, 10,2 Weide, 177,7 Holz, 4 Wasser, 5,5 Park u. Garten, 4,8 Gräjeret, 33,3

- Straßen u. Wege, Hof 20.
Grundst.-N.-G. 8405 *M.*
Brennerei. Electr. Anlage. Autom.
Speicherbetrieb. — Schwarzb. Ost-
friesen (Herdb.).
- 972. Görlitz**, Rittg. m. 3 Rustikalst. P.
T. F. E. kK. Hundsfeld (Vz. Bresl.)
1,2 km; A. St. Görlitz-Wildschütz;
eK. Großweigelisdorf; Ag. Dels.
Bes.: Rudolf von Kenß, Amtsvorsteher.
Familienbesitz seit 1882.
1 Jäger u. Gärtner. — Größtent. ver-
pacht. an den Müllärsitz u. kleine Leute.
Fläche 142,4 ha: 97,9 Acker, 14 Wiesen,
7,2 Wasser, 13,8 Holz, 1 Korbweiden,
2,9 Park, 0,7 Gärten, 4,9 Hof 20.
Grundst.-N.-G. 3837 *M.*
- ⊙ **973. Grüntenberg mit Eichvorwerk**,
Ritterg. P. F 3. eK. Allerheiligen
(Schles.) 1 km; T. Ag. Dels 8 km; E.
Jessel 3, Gr. Zöllnig 6, Dels 8 km;
A. St. Jessel; kK. Gr. Zöllnig.
Bes.: Joseph Wilde, Rittmstr. d. R. a. D.
Inspektor: Joppich.
Fläche 273 ha: 227 Acker, 18 Wiesen,
2 Busch, 5 Park, Hof 20., 21 Korb-
weidenkulturen (verp. an Zimmermstr.
Stüpe). — Grundst.-N.-G. 7328 *M.*
Genossenschaftsbrennerei Grüntenberg.
- 974. Gutwohne**, Ritterg. m. 1 Borw.
P. T. A. St. Gutwohne (Kr. Dels);
E. Bohrau 7,5 u. Juliusburg 7 km;
eK. Döberle; kK. Juliusburg; F 16
(Wirtschaftsamt) u. 13 (Schloß).
Ag. Dels (Schles.).
Bes.: Eugen v. Kulmiz auf Conrads-
waldau (Nr. 1236).
Nutznießerin: Frau Katharina von
Kulmiz, geb. v. Rosenberg-Lipinski.
Bevollm.: Güterdir.* G. Neumann.
1 Insp., 1 Wägnsf., 1 Brenn.-W.*
Fläche 545 ha: 462 Acker, 30 Wie-
sen, 28 Holz, 7 Weide, 0,5 Wasser,
9,5 Park und Gärten, 8 Hof 20.
Grdst.-N.-G. 17548 *M.* — Brennerei.
Wassermühle. Kartoffeltrocknungsan-
lage. — Kreuzung von schwarzbunten
Ditfriesen mit Oldenburgerm. Schwe-
nezucht u. Mast. — Flachsbau mit
Schwingerel. Hackfruchtbau.
- 975. Zackschönau**, Ritterg. P. T. F.
Bingerau 4 km; E. Bohrau 12 km;
A. St. Schickewitz; eK. Zackschönau;
kK. Loffen; Ag. Dels.
- Besitzer: Siegfried Graf v. Schwerin,
Rittm. a. D. — Familienbes. s. 1859.
Postschekkonto Breslau 11198.
Fläche 240 ha: 215,5 Acker, 8 Wiesen,
4,5 Holz, 1 Park, 1,5 Gärten, 9,5 Hof 20.
Teilweise in Part. verpachtet.
Grundst.-N.-G. 9893 *M.* — Flachsbau u.
Verarbeitung. Zuckerrübenwirtschaft,
Anschluß an Zuckerfabr. Schwotwitz.
Rindviehzucht: Rote Ditfriesen.
Elektrische Anlage.
- 976. Kraschen**, Ritterg. m. d. Vorwerken
Johannthal u. Sabiof. P. T. F 3.
A. St. eK. Kraschen (Kr. Dels); E.
Wilkau (Kr. Namslau) 5 km; Ag.
Bernstadt (Schl.) 7,5 km; kK.
Namslau 6 km.
Bes.: Otto Frhr. von Stosch'sche Erben
auf Lankau (Nr. 656).
Oberinspektor*: Wiehle.
1 Assistent. — 1 Brennereiverwalter*.
Fl. 536,1 ha: 415 Acker, 33,7 Wiesen,
1,2 Wasser, 73,5 Holz, 2 Park, Gärten,
10,7 Hof 20. — Grdst.-N.-G. 5997 *M.*
Dampfbrennerei. Oldenburger Rindvieh.
- 977. Kurzwitz**, Ritterg. m. Freist. Nr. 3.
P. kK. Juliusburg 6 km; T. F 8
Bingerau; E. Juliusburg 8 km,
für Pers. auch Zedlitz 8, Sibyllenort
9 km; A. St. Schickewitz; eK. Zack-
schönau; Ag. Dels.
Bes.: Hans Koch. Postskto. Bresl. 19124.
Inspektor*: Kurt Gulitz.
Fläche 140,8 ha: 123,1 Acker, 7,2 Wiesen,
0,8 Wasser, 2,2 Holz, 2,9 Park, Gärten,
4,6 Hof 20. — Grdst.-N.-G. 4185 *M.*
Angechl. d. Molkerei Bingerau, d. Flachs-
aufbereitungsanstalt Juliusburg u. d.
Zuckerb. Bernstadt. — Schweinez.
Bienenz. Geflügelzucht m. groß. Brut-
zentrale: Mastputen, Emdeener Gänse,
weiße Wanddotes, Verff. v. Eintags-
küken. — Saatkartoffeln. Flachsbau.
- 978. Lampersdorf**, Ritterg. m. Bw.
Weinberg. P. T. F 7. Lampersdorf
(Kr. Dels); E. Bischowitz 5 km; Ag.
Bernstadt 12 km; A. St. eK.
Fürsten-Elguth; kK. Minken.
Bes.: Otto Frhr. von Stosch'sche Erben
auf Lankau (Nr. 656).
Oberinspektor*: Magnus.
2 Assist., 1 Brenn.-Verw.*, 1 Förster*.
Fläche 875 ha: 511 Acker, 75 Wiesen,
248 Holz, 2 Weide, 4 Park u.
Gärten, 28 Wege, Umland, Hof 20.

- Grundst.-N.-E. 13522 *M*
Dampfbrennerei. — Orig. Simmenthaler
Vollblutherde.
- 979. Laugenhof, Ritterg.** mit Rustikal-
bes. P. T. F 30. E. eK. kK. Ag. Vern-
stadt (Schl.) 1 km; A. St. Kunzendorf.
Besitzer: Otto Schmidt.
Inspr.*: Jaenich. 1 Hofw.* 1 Brennvw.*
Fläche 451 ha: 351 Acker, 42 Wiesen,
5 Weide, 36 Holz, 3 Park u. Gärten,
14 Hof z. — Grdst.-N.-E. 8400 *M*
Schweine- u. Rindviehzucht. — Zucker-
rüben- u. Flachsbau. — Molkerei. Bren-
nerei. Ziegelei. Trockenstärkefabrik.
- 980. Laubstj, Ritterg.** u. Mühlengut
Nr. 1. F. T. F 1. A. St. eK. Kraschen
(Kr. Dels) 1,5 km; Ag. Bernstadt
(Schlesf.) 6 km; kK. E. Wilkau
(Kr. Namslau) 2,5 km.
Bes.: Otto Frhr. von Stosch'sche Erben
auf Rankau (Nr. 656).
Oberinspr.*: Wiehle in Kraschen.
Inspektor: Kliesch. — 1 Förster*.
Fläche 411 ha: 257,2 Acker, 57,8 Wiesen,
81 Holz, 4 Wasser, 11 Hof z.
Grdst.-N.-E. 38 5 *M* — Ddbg. Rindvieh.
- 981. Mühlatschüh (Ober, Nieder und
Klein), Allodialgut** mit d. Borw.
Oberhof, Niederhof, Augustenvor-
werk u. Schäferei. P. T. F 2 (Gut)
u. 8 (Försterei). E. kK. Minken (Kr.
Ohlau) 4 km; A. St. eK. Mühlatschüh;
E. Ag. Bernstadt (Schlesf.) 10 km.
Bes.: Schlesf. Landgesellschaft m. b. G.
in Breslau 2, Grünstr. 46.
Forstverw.*: Paul Urbainczyk.
1 Hilfsförster, 1 Waldwärter.
Pächter der Ökon: Silvius Leder.
Postschekfonto Breslau 11684.
Fläche 1101,9 ha: 381,5 Acker, 118,5
Wiesen, 545 Holz, 7,4 Weide, 1,6 Wasser,
3,4 Garten, 44,5 Höfe, Wege z.
Grundst.-N.-E. 8049 *M*
In Aufsteilung begriffen.
- 982. Naufe, Ritterg.** P. T. A. St. eK.
Wabnitz 3 km; F 19c. E. Ag. kK.
Bernstadt (Schlesf.) 7,5 km.
Bes.: Rud. Kojahn, Landrat a. D. auf
Ndr. Wabnitz. — Fam.-Besitz seit 1858.
Oberinspr.: Scholz in Ndr. Wabnitz
Inspektor*: S. Flaschny. (Nr. 1004)
1 Brennereiverwalter*, 1 Ziegeleimfr.
Fläche 300 ha: 265,5 Acker, 11 Wiesen,
2 Weideland, 8,5 Holz, 1 Garten, 12,5
Inland, Hof z.

- Grundst.-N.-E. 5807 *M*
Brennerei, Dampfsiegelei. — Verbindung
mit Bahnhof u. Zuckerfabrik Bernstadt
durch genoss. Feldbahn.
- 983. Neudorf, Ritterg.** u. Rustikalbes.
in Zentwitz. P. T. F 9. E. St. eK. kK.
Juliusburg 2 km; A. Vogschütz; Ag.
Dels 5 km.
Besitzer: Rob. Mendrzyk, Optm. a. D.
in Cammerau (Nr. 1719).
Oberinspektor*: Gustav Lorenz.
Assistent: St. a. D. Erhoff.
Fläche 272 ha: 253 Acker, 13 Wiesen,
2,5 Park, Garten, 4,5 Wege, Hof z.
Grdst.-N.-E. rd. 5500 *M* — Ddenbg ×
Dfirreien. Fohlenz. Starke Viehhalt.
- 984. Neuhaus, Ritterg.** P. T. F 3. E.
kK. Juliusburg 2, Bhf. $\frac{1}{2}$ km; A.
St. eK. Vogschütz; Ag. Dels.
Bes.: Paul Behrla.
1 Wirtschaftler*, 1 Brenner.
Fläche 175,5 ha: 161,5 Acker, 10 Wie-
sen, 2 Holz, 1 Park, 0,5 Garten,
0,5 Hof z. — Grdst.-N.-E. 2023 *M*
Dampfbrennerei (25000 l Dchichttsbrd.).
Maschwirtschaft. Gründüngung.
- 985. Neuhof b. Wiefegrade, Ritterg.**
P. T. F 1. eK. Allerheiligen (Schlesf.)
3 km; E. Ag. Dels (Schlesf.) 6 km;
E. A. St. Bessel $3\frac{1}{2}$ km; E. kK.
Großöllnig 5 km.
Besitzer: Leo Lange, Oberamtmann.
Postschekfonto Breslau 38898.
Inspektor: Max Nienczyk. — 1 Assift.
Fläche 263,3 ha: 225,5 Acker, 31 Wiesen,
2,3 Holz, 4,5 Park, Garten, Hof z.
Grdst.-N.-E. 6216 *M* — Rübenbau.
Beteil. an Dampfpfluggenoss. Pontwitz.
- 986. Dels, Stadtvorw.** P. T. F 47. E.
A. St. eK. kK. Ag. Dels (Schlesf.).
Besitzerin: Stadtgemeinde Dels.
Postschekfonto Breslau 7863.
Fläche 232,7 ha: 181,7 Acker, 44,3 Wie-
sen, 2,5 Holz, 1,7 Hof, 2,5 Wege,
Kirchhof, Wasserstücke.
Grundst.-N.-E. 5906 *M*
In Parzellen verpachtet.
- 987. Oppeln u. Neugarten, Ritterg.**
P. T. A. St. Gutwohne (Kr. Dels) 3 km;
F 35. kK. Juliusburg; E. Dels 5, Ju-
liusburg 3 km; eK. Döberle; Ag. Dels.
Bes.: Familiengut Oppeln-Neugarten,
G. m. b. H. Geschäftsff.: Gust. Kalk-
brenner in Dammer (Nr. 1080).
Inspr.*: Gustav Niesel. — 1 Assift.

- Fläche 162,5 ha: 143,5 Acker, 13 Wiesen, 6 Hof zc. — Grundst.-N.-G. 3705 *M.* Schwarzb. Oldenburg.
- 988. Ostrowine, Ritterg.** mit Borw. **Magerei.** P. Schollendorf 3 km; E. Himmel 6 km; T. F 15. A. St. eK. Pontwitz; Ag. Dels; kK. Ostrowine. Besitzer: Ferd. Reichsfrhr. von **Zwickel**, Rgl. Forstassessor u. Lt. a. D. Rentmstr.*: Nagler. — Postcheckkonto Breslau 19280. 1 Insp.*, 1 Först.*, 2 Heger*, 1 Gärtner*. Fl. 1224 ha: 283 Acker, 67 Wief., 756 Holz, 42 Weide, 18 Wasser, 14,6 Park, 13,4 Gärten, 30 Wege, Inland, Hof zc. Grundst.-N.-G. 5412 *M.* — Ziegelei. 2 Mahlmühlen (verp.). Beteilig. an Genoss.-Brenn. u. Flockenfab., Molkerei u. Dampspfluggenoss. — Oldenburg. Rindviehz, m. Weidegang. Schweinez. Eig. elektr. Anlage m. Wasserkraft.
- 989. Pangau, Ritterg.** m. Borw. **Gmilienhain.** P. T. F 9. E. Ag. kK. Bernstadt (Schlef.) 7,2 km; A. St. Boitzdorf; eK. Pangau. Postfächer werden von Bernstadt abgeholt. Waggonlad. nach Bernstadt-Feldbahnrampe. Besitzer: Erich **Scholtz**, Kronp. Pächter der Domäne Bernstadt (Nr. 1012). Inspektor*: Karl Thiel. — 2 Berrv. Brennerieverw.: Emil Krüger. Fläche 588 ha: 510 Acker, 28 Wiesen, 3 Weide, 26,5 Holz, 2 Wasser, 2,5 Park, 1 Gärten, 15 Hof zc. Grundst.-N.-G. 14 946 *M.* Dampfbrennerei. — Schwarzb. schlef. Vieh, Herdbuchstammherde.
- 990. Pontwitz, Ritterg.** m. **Oberhof, Niederhof, Großvorwerk** u. **Neuvorwerk.** P. T. F 1. A. St. eK. Pontwitz; E. Himmel 3 km (f. Pontwitz) und Bessel 5 km (f. Großvorwerk); kK. Ostrowine; Ag. Dels. Bes.: Richard **Hochmuth**, Landeszältester. Insp.*: Gust. Schramme in Großvorwerk u. Paul Schiedel in Oberhof. 1 Brennerieverw.*, 1 Förster*. Fläche 743 ha: 520 Acker, 96 Wiesen, 70 Holzung, 10 Weide, 10 Wasser, 4 Park, 4 Garten u. Obstplantagen, 26 Hof, Wege u. Gräben, 1 Baumschulen, 2 Korbweiden. Grundst.-N.-G. 11 784 *M.* Dampfbrennerei. Kartoffelflockenfabrik. Beteil. an Dampspfluggenoss. Pontwitz, Elektrizitätsgenoss. Pontwitz, Glacksaufbereitungsanstalt Eschirne u. Molkereigenoss. Himmel. Oldenbg. Fohlenzucht. Schwarzb. Ostfriesen. Rinder- u. Schweinemast. Karpfen-, Schleien- u. Forellenzucht. Obst-, Kartoffel-, Rüben- u. Flachsbaun.
- 991. Postelwitz, Ritterg.** m. Schäferievorw. P. T. F 13. E. Ag. Bernstadt (Schlef.) 7 km; A. St. Zantoch; eK. Postelwitz; E. kK. Minken 8 km. Bes.: Werner **Hafelbach**, Lt. d. R. a. D. Postcheckkonto Breslau 3475. Inspektor*: Georg Hartmann. 1 Brennerieverwalter*, 1 Förster*, 1 Hofverw., 1 Gutsekretärin. Fläche 554 ha: 385 Acker, 46 Wiesen u. Weide, 102 Holz, 4 Park, 0,5 Gärten, 16,5 Hof zc. — Grdst.-N.-G. 7416 *M.* Brennerei. — Schwarzb. Ostfriesen (Herdb.). Weidewirtschaft. — Umfangr. Kartoffelbau.
- 992. Prießen (Nieder), Ritterg.** P. F. T. A. St. eK. Prießen; F 6 Lamperdsdorf (Kr. Dels); E. Ag. Bernstadt 7,5 km; kK. Minken. Besitzer: Reinhold **Kodestock**. Oberinsp.*: Frauke in Ob. Prießen. 1 Inspektor, 1 Brenn.-Berrv.* Fläche 479 ha: 341 Acker, 31 Wiesen, 93 Holz, 14 Park, Hof zc. Grundst.-N.-G. 5738 *M.* Dampfbrennerei. Kartoffelflockenfabrik. Roth. Ostfriesen. — Gründung.
- 993. Prießen (Ober), Ritterg.** m. Borw. **Borken.** P. T. A. St. eK. Prießen; F 8 (Borken) Lamperdsbf. (Kr. Dels); E. Ag. Bernstadt 8 km; kK. Minken. Bes.: R. **Kodestock**, auf Nr. Prießen. Oberinspektor*: Franke. Inspektor*: Krause in Borken. Fläche 515 ha: 390 Acker, 100 Wiesen, 20 Holz, 5 Hof zc. Grdst.-N.-G. 5341 *M.* — Gründung. Weidewirtschaft.
- 994. Schmoltzschütz, Ritterg.** P. F 4. eK. Allerheiligen (Schlef.) 2 km; T. Ag. Dels (Schlef.) 10 km; E. A. St. Bessel 3 km; E. kK. Großöllnig 4,5 km. Bes.: Moritz von **Brittitz** u. **Gaffron'sche** Erben. — Familienbes. seit 1676. Bevollm.: Landrat a. D. Rosahn auf Nr. Wabnitz (Nr. 1004). Oberinsp.*: H. Thörn i. Schützendorf. Fläche 219 ha: 197 Acker, 15 Wiesen, 7 Hof zc. — Grundst.-N.-G. 5250 *M.*

- Schles. schwarzb. Niederungsvieh (Herdbuch). Zucht belgischer Pferde (eingetr. ins schles. Stutbuch).
 Beteil. an Genossenschaftsbrennerei u. Flockensabrik Grüttenberg.
- 995. Schönau (Nieder),** Ritterg. P. T. Wabnitz 3 km; F4. Reesewitz; E. Bernstadt 10 (Feldbahnanschl.) u. Gimmel 7 km; A. St. Ulbersdorf; Ag. Dels; eK. Mühlwitz; kK. Schollendorf.
 Besitzer: Wilhelm Saeftel.
 Insp.: Erich Jänsch. — 1 Gärtner*.
 Fläche 371 ha: 258 Acker, 36 Wiesen, 61 Holz, 1 Wasser, 2 Park, 2 Gärten, 11 Hof zc. — Grdst.-N.-E. 6000 M.
 An Brennerei Oberwabnitz angeschlossen. Rotbunte Ostfriesen.
- 996. Schönau (Ob.),** Ritterg. P. T. F. Wabnitz 3,5 km; E. Gimmel 6 km; A. St. Ulbersdorf; eK. Mühlwitz; kK. Schollendorf; Ag. Dels.
 Besitzer: Ernst v. Mohner, Ritter u. a. D. u. Landesältester auf Gr. Ulbersdorf, Familienbesitz seit 1863.
 Insp.*: Schlosser in Gr. Ulbersdorf.
 Fläche 373 ha: 277 Acker, 22 Wiesen, 65 Holz, 1 Wasser, 8 Hof zc.
 Grundst.-N.-E. 5212 M.
 Molkerei. Oldenburg. Wesermarschvieh (schles. Herdbuchgesellschaft).
- 997. Schützendorf,** Ritterg. P. T. Ag. Bernstadt (Schles.) 5 km; F5. Allerheiligen (Schles.); E. kK. Großöllnig 2 km; A. St. eK. Norschütz.
 Besitzer: Moriz von Brittwitz und Gaffron'sche Erben auf Schmoltzschütz.
 Bevollm.: Landrat a. D. Nojahn auf Ndr. Wabnitz (Nr. 1004).
 Dberinsp.*: H. Tschorn. — 1 Assist.
 Fl. 302 ha: 286 Acker, 14 Wief., 2 Gärt., Park zc. — Grdst.-N.-E. 7004 M.
 Schles. schwarzb. Niederungsvieh (Herdbuch). Genossensch. f. Brennereibetrieb u. Kartoffelrodnung (Floeken).
- 998. Schwierfe mit Marien-Vorwerk** u. Oberhof, Ritterg. P. T. F 60. E. Ag. Dels (Schles.) 4,5 km; A. St. eK. Schmollen; kK. Großöllnig.
 Besitzer: Eberhardt Kalau vom Hofe, Oberlt. a. D.
 Seit 1848 in der Fam. v. d. Berswordt.
 Inspektor*: Emil Simon.
 Fläche 331,89 ha: 298,97 Acker, 15,75 Wiesen, 4,15 Holz, 1,75 Weide, 0,18 Wasser, 1,99 Park u. Gärten, 9,10 Hof zc.
- Grundst.-N.-E. 7999 M.
 Anschluß an Überlandzentrale Dels Ost. Oldenburg-Holländer Kreuzung.
 Zuckerrüben, Flachs, Raps, Weizen.
- 999. Sechskiefern, Allodial-Ritterg.,** P. T. F. E. Großgraben 5 km; A. St. eK. Brieje; Ag. Dels.
 Besitzer: Heinrich Graf von Reichenbach-Goschütz, Freier Standesherr auf Goschütz (Nr. 1744/57).
 Fläche 209,85 ha: 17,85 Acker, 6 Wiesen, 177 Holz, 8 Wasser, 1 Hof zc.
 Grundst.-N.-E. 645 M.
- 1000. Stein,** Ritterg. P. T. F 1. E. Sibyllenort (Nr. Dels) 2,5 km; A. St. eK. Gr. Weigelsdorf; kK. Lange-wiese; Ag. Dels.
 Bes.: Frl. Ehrentraut von Ritzing. Familienbesitz seit 1872.
 Insp.*: W. Hartmann. — 1 Rechnungsf., 1 Brenn.-Verwalter*, 1 Schloßgärtner.
 Fläche 447 ha: 264 Acker, 68 Wiesen, 7 Weide, 61 Holz, 25 Park, 2 Garten, 1 Wasser, 19 Hof zc.
 Grundst.-N.-E. 6645 M. — Brennerei. Pferdegncht: Kaltblut (eig. Hengst). Ostfriesenherde (Herdb.).
- 1001. Strehlitz, Majorat mit Nieder Strehlitz u. Neudorf** (zur Freien Standesherrsch. Goschütz, Nr. Wartenberg geh.). P. T. F 20. E. kK. Juliusburg 3 km; A. St. Schicker-witz; eK. Strehlitz; Ag. Dels.
 Besitzer: Heinrich Graf von Reichenbach-Goschütz, Freier Standesherr auf Goschütz (Nr. 1744/57).
 Pächter: Arnold Scupin. — 1 Insp. Fl. 890,53 ha: 426,52 Acker, 113 Wiesen, 285 Holz, 63 Teiche, 3 Hof zc.
 Grundst.-N.-E. 7901 M.
- 1002. Stronn,** Ritterg. P. T. F 6 (Bes.) u. 13 (Bern.) Allerheiligen (Schles.) 4 1/2 km; E. Zessel 8 km, f. Fracht Bernstadt 10 km; A. St. eK. Stronn; kK. Großöllnig; Ag. E. Dels 12 km.
 Besitzer: Paul Wegener, Major, a. D. Inspektor*: A. Schubert.
 1 Assistent, 1 Brennereiberm.*
 Fläche 492 ha: 376 Acker, 40 Wiesen, 59 Holz, 2 Wasser, 15 Hof zc.
 Grdst.-N.-E. 4460 M. — Dpfbrennerei. Angechl. an Zuckerb. Bernstadt, Flachs-aufbereitungsanstalt in Juliusburg, Bresl. Molkerei, Dampffluggenoff. Pontwitz u. Elektrizitätsgenoss. Stronn.

- 1003. Ulbersdorf (Groß),** Ritterg. m.
1 Vorw. P. E. Himmel (Kr. Dels)
4 km; T. A. St. Ulbersdorf (Kr.
Dels); F 10. eK. Reesewitz; kK.
Schollendorf; Ag. Dels.
Besitzer: Ernst v. Wosner, Rittm. a. D.,
Ehren-Landesältester.
Familienbesitz seit 1863.
Inspektor*: Schloiser.
1 Assistent, 1 Brenn.-Verw.*, 1 Först.*
Fläche 649 ha: 300 Acker, 78 Wiesen,
227 Holz, 5 Wasser, 39 Hof zc.
Grundst.-N.-E. 6732 M.
Brennerei. — Dibenburg. Wefermarsch-
vieh (Schles. Herdbuchgesellschaft).
- 1004. Wabnitz (Nieder)** mit Neuvo-
werk, Rittergüter. P. T. A. St. eK.
Wabnitz; F 19. E. Ag. Bernstadt
(Schles.) 6 km; kK. Kleinzüllnig
Besitzer: Rudolf Rojahn, Landrat a. D.
und Landesältester.
Postschekkonto Breslau 8305.
Oberinsp.*: P. Scholz. — 2 Assist.,
1 Brennereiverw.* 1 Ziegelmester.
Fläche 506 ha: 438 Acker, 20 Wiesen,
2 Weide, 3,5 Holz, 14,5 Park, 18 Un-
land, Hof zc. — Grdst.-N.-E. 11832 M.
Brennerei. Dampfziegelei. Verbindung
mit Bahnhof u. Zuckerfabrik Bernstadt
durch genoss. Feldbahn.
- 1005. Wabnitz (Ober),** Rittergut. P.
T. F. A. St. eK. Wabnitz; F 64.
E. Ag. Bernstadt (Schles.) 7 $\frac{1}{2}$ km;
kK. Kleinzüllnig.
Besitzerin: Frau Lydia Ackermann.
Vebollm.: Erich Ackermann, Hptm.
a. D. auf Wiesegrade.
Inspr.: Paul Gruhn. 1 Brennereiverw.*
Fläche 251 ha: 207,5 Acker, 15 Wiesen,
0,5 Wasser, 17,75 Holz, 2 Park u. Garten,
8,25 Hof zc.
Grundst.-N.-E. 4281 M.
Brennerei. — Schwarzb. Niederungsvieh.
Starker Hackfruchtbau. — Angechl. an
Feldbahn (G. u. b. S.) nach Bahn-
hof u. Zuckerfabrik Bernstadt.
- 1006. Weidenbach,** Ritterg. nt. Vorw.
Schäferci. P. T. F 23. E. Ag. eK.
kK. Bernstadt (Schles.) 4 km; A.
St. Kraschen.
Bes.: Paulasmus von Schack, Ritt-
meister a. D.
Familienbesitz seit über 100 Jahren.
Inspektor*: Nledel.
Fläche 412,5 ha: 283 Acker, 48 Wief.,
- 59 Holz, 1 Wasser, 4 Park, 1,5 Gart.,
16 Hof zc.
Grundst.-N.-E. 7111 M. — Brennerei.
Angechl. an Zuckerfb. Bernstadt und
Kartoffelflockenfb. Willau.
Dütfriesen. Schweinezucht u. Mast.
- 1007. Weigelsdorf,** Fideikommiß (seit
1787); hierzu noch Nr. 1530 ge-
hörig. P. T. A. St. eK. Groß Wei-
gelsdorf; F 9. E. Hundsfeld 4,5 km;
kK. Runersdorf; Ag. Dels.
Besitzer: Moriz Freih. von Strach-
witz auf Bruschewitz (Nr. 1530).
Pächter: Anton Hauf.
Inspektor*: Georg Trenne.
1 Hofverw., 1 Brenn.-Verw.
- Groß W. mit Schäfercihof.**
Fläche 388 ha: 348 Acker, 23 Wiesen,
5 Holz, 4 Weide, 8 Hof zc.
Grdst.-N.-E. 7317 M. — Brennerei.
Trochananlage.
- Klein W.** Fläche 261,5 ha: 140,5 Acker,
116 Wiesen, 4 Holz, 1 Hof zc.
Grdst.-N.-E. 3420 M. — Dütfriesen.
Rübenbau. Flachsbearbeitung.
- 1008. Wiesegrade,** Ritterg. P. Ag. Dels
(Schles.) 6 km; E. A. St. Zessel 2 km;
T. F 2. eK. Allerheiligen (Schles.)
1 km; kK. Gr. Zöllnig.
Bes.: Erich Ackermann, Hptm. d. R. a. D.
1 Inspektor, 1 Assistent.
Fläche 277,5 ha: 232,5 Acker, 30 Wiesen,
2 Weide, 0,5 Wasser, 2,5 Holz, Park,
Gärten, 10 Unland, Hof zc.
Grundst.-N.-E. 6881 M. — Schwarzb.
Niederungsvieh (Herdb.). Kohlenzucht.
Stärkster Rüben- u. Kartoffelbau.
- 1009. Wildschütz,** Fideikommiß mit
Vorw. Louiscenthal. P. T. F 8. E.
kK. Hundsfeld (Vz. Breslau) 3 km;
A. St. Wildschütz; eK. Großweigels-
dorf; Ag. Dels.
Bes.: Karl Friedrich Graf von Pfeil
und Klein-Gluth.
Familienbesitz seit 1821.
Dom.-Verw.: Postschektko. Brsl. 22341.
Inspektor*: Werner. — 1 Assistent,
1 Först., 1 Gärtner*, 1 Mühlenrendant*.
Fl. 480 ha: 307 Acker, 84 Wiesen, 55,5
Holz, 1,5 Weide, 9 Wasser, 23 Hof zc.
Grdst.-N.-E. 7939 M. — Ziegelei.
Mahlmühle (Antrieb durch Wasser-
turbine u. Sauggasmotor). Elektr.
Licht- u. Kraftanlage. Beteil. an der
Schottwitzer Zuckerfb. u. Dampfsflug-

genossenschaft. — Ostfries. Zuchtherbe,
schwarzb. Dtsch. Edelshw., Zucht. Mast.
1010. Zeffel, Ritterg. m. Borm. **Grabke**
u. **Koche** u. Kolonie **Katutische**. P.
T. E. A. St. eK. Zeffel (Kr. Dels);
F 65. kK. Ag. Dels (Schles.).
Bes.: Rudolf von Schelha, Major d. R.
a. D. — Postfach 22790.
Insp.*: Hielscher. — 1 Assist.

Rechnungsf. u. Brennereiw.: Mielenz.
Revierförster: Janda.
Fläche 1107 ha: 620 Acker, 116 Wie-
sen, 362 Holz, 2 Weide, 1 Wasser,
3 Park, Gärten, 3 Hof z.
Grundst.-R.-G. 13 313 M.
Brennerei. Schneidemühle. Fig. elektr.
Anlage m. Turbinenbetrieb.
Schles. Rotvieh, Merinofleischschafherde.
Saatgetreide- u. Saatkartoffelwirtschaft.

Thronlehn Fürstentum Dels

und sonstige zur Kronprinzlichen Verwaltung in Dels gehörige Besitzungen,
bestehend aus den Gütern Nr. 1011—1034.

Besitzer: **Se. Kais. u. Königl. Hoheit der vormalige Kronprinz des Deutschen Reiches und von Preußen, Friedrich Wilhelm Viktor August Ernst.**

Kronprinzl. Verwaltung. F 82 Dels (Schles.).

Kronprinzl. Schloßverwaltung. F 41 Dels (Schles.).

Kronprinzl. Obersförster: von Stünzner in Bernstadt.

Gesamtfläche 10 094 ha. — Gesamt-Grdst.-R.-G. 142 551 M.

Zum Thronlehn Fürstentum Dels gehören die Güter und Forstbezirke Nr. 1011 bis 1018, 1020, 1023 bis 1027, 1030 bis 1034. Nr. 1021 u. 1029 sind Familienfideikommiß des vorm. Königl. preuß.-brandenburgischen Hauses u. die Güter 1019, 1022 und 1028 Allodial Eigentum des Kronprinzen.

1011. Bartkerei mit Maliers, selbst.
Forstbez. P. T. E. A. St. Groß
Graben 6 km; F 6. Juliusburg;
eK. Maliers; kK. Frauenwaldau;
Ag. Dels.

Revierförster: Linke in Bartkerei.

Förster*: Kröhnke in Maliers.

Fläche 1045 ha: 26 Acker, 13 Wiesen,
14 Weide, 976 Holz, 16 Hof z.

Grundst.-R.-G. 5754 M.

1012. Bernstadt (Schloß), Ritterg. m.
Ritterg. **Vorstadt Bernstadt**, Först.
Langenhof u. Försterei **Ziegelhof**.
P. T. F 10 (Pächter), 32 (Forst-
amt Schloß Bernstadt) u. 41 (Först.
Langenhof). E. St. eK. kK. Ag. Bern-
stadt (Schles.); A. Vorst. Bernstadt.
Obersförster: von Stünzner in
Schloß Bernstadt.

Hegemstr. Ruttkowski in Langenhof.

Förster in Ziegelhof: Stolze.

Pächter der Domäne: Erich Scholz,
Amisvorsteher (s. a. Nr. 966). — Draht-
anschriß „Dominium“. Postfach 48.

Oberinspektor*: Albert Schubert
in Alt-Friedrichsberg. F 5 Bernstadt.

Fläche 1725 ha: 224 Acker, 89 Wiesen,
1350 Holz, 62 Hof, Wege z.

Etwa 38 ha an Anlieger verpachtet.
Grdst.-R.-G. 18 708 M. — Brennerei.

1013. Buchwald, Rittergut mit **Alt** u.

Neu Friedrichsberg. P. T. F 5. (Dom.
Friedrichsberg) u. 44 (Dom. Buch-
wald). E. Ag. Bernstadt (Schles.)
2,5 km; A. Vorstadt Bernstadt;
St. eK. Buchwald (Kr. Dels); kK.
Kl. Büllnig.

Pächt.: Erich Scholz. Dom. Bernstadt.
Oberinsp.*: Schubert in Alt-Fried-
richsberg.

Insp.*: Hans Grunert in Ober
Buchwald. — 2 Assistenten.

Fläche 632 ha: 577 Acker, 38 Wiesen,
17 Hof z. — Grdst.-R.-G. 16 785 M.

Etwa 10 ha an Anlieger verpachtet.
Schwarzb. schles. Niederungsvieh (Herd-
buch)tanmherden in Buchwald und
Friedrichsberg).

1014. Buchowintke nebst **Hollunderei**,
Ritterg. P. T. E. A. St. Groß Graben
3 km; eK. Maliers; kK. Frauen-
waldau; Ag. Dels.

In Parzellen verpachtet.

Forst ressortiert von Bartkerei.

Fläche 252 ha: 99 Acker, 36 Wiesen,
3 Weide, 104 Holz, 10 Hof z.

Grundst.-R.-G. 1383 M.

1015. Carlsburg, Ritterg. m. Ant.
Zentwich. P. T. A. St. Gutwohne
(Kr. Dels); F 8. E. kK. Juliusburg
3 km; eK. Döberle; Ag. Dels.

- Pächter: Curt Fischer's Erben.
 Bevollm.: Oberlt. a. D. Renner.
 Oberinspektor*: Voepcr.
 Fläche 311 ha: 188 Acker, 102 Wiesen,
 4 Weide, 17 Hof zc.
 Grundst.-N.-G. 6000 *M.*
 Schwarzb. Ostfriesen (Herdb.), Bullen-
 aufzucht. - Rübenbau. Flachsarbeit.
- 1016. Cunzendorf**, Ritterg. m. Borw.
Finkenberg. P. T. F. E. eK. kK.
 Ag. Bernstadt (Schles.) 3 km; A. St.
 Cunzendorf.
 Pächter: Rgb. Otto Schmidt auf
 Langenhof (Nr. 979).
 Fläche 235 ha: 150 Acker, 25 Wiesen,
 5 Weide, 50 Holz, 5 Park, Garten,
 Hof zc. — Grdst.-N.-G. 3896 *M.*
 Etwa 11 ha an Anlieger verpachtet.
- 1017. Doberle**, Ritterg. P. T. F. A. St.
 Gutwohne (Nr. Dels) 2 km; E.
 Juliusburg 4, Bohran 5 km; eK.
 Döberle; kK. Juliusburg; Ag. Dels.
 Pächter: Curt Fischer's Erben in
 Carlsburg. — Verwaltung s. dort.
 Fläche 196 ha: 169 Acker, 14 Wiesen,
 13 Hof zc. — Grdst.-N.-G. 4360 *M.*
- 1018. Ellguth (Groß)**, Ritterg. mit
 Borw. Schwierberg. P. T. F 43. E.
 kK. Ag. Dels (Schles.) 4 km; A. St.
 eK. Schmollen.
 Administr.: Rich. Alter, Kronprinzl.
 Oberamtmann. — 1 Insp.ektor.
 Fläche 277,3 ha: 230,3 Acker, 38,6 Wie-
 sen, 1,3 Wasser, 1 Park, 1,1 Garten,
 5 Hof zc. — Grdst.-N.-G. 5289 *M.*
 Oldenburger Zuchtviehherde.
 Zuckerrübenb. Flachsbaum m. Aufbereit.
- 1019. Ellguth (Groß)** Freigut. P.
 T. F 43. E. kK. Ag. Dels (Schles.)
 4 km; A. St. eK. Schmollen.
 Administr. *: Alter in Gr. Ellguth.
 Fläche 131 ha: 121 Acker, 10 Wiesen.
 Grundst.-N.-G. 2500 *M.*
- 1020. Ellguth (Klein)**, Rittergut mit den
 Borwerken **Glumy** u. **Rapitz**. P. T.
 A. St. eK. Klein Ellguth (Nr. Dels);
 F 43 (Dom.) u. 48 (Forsterei). E.
 kK. Ag. Dels (Schles.) 7,5 km.
 Administrator*: Richard Alter,
 Oberamtmann in Groß Ellguth.
 Rechnungsführer*: R. Mahler.
 Revierförster*: Zimmermann.
 1 Hilfsförster.
 Fläche 825 ha: 255 Acker, 82 Wiesen,
- 10,5 Weide, 460 Holz, 17,5 Hof zc.
 Grundst.-N.-G. 8613 *M.*
 Oldenburger Rindvieh.
 Flachsbaum mit eigener Bearbeitung.
- 1021. Rastvorwerk**, Ritterg. P. T. F 43.
 E. kK. Ag. Dels (Schles.) 6,6 km;
 A. St. eK. Kl. Ellguth.
 Administr. *: Rich. Alter, Kronprinzl.
 Oberamtmann in Gr. Ellguth.
 Fläche 224 ha: 166 Acker, 29 Wiesen,
 11 Holz, 13 Hutung, 5 Hof zc.
 Grundst.-N.-G. 2345 *M.* — Molkerei.
 Seit 1845 reinblütig gezüchtete Olden-
 burger Rindvieh-Zuchtherde. Vered.
 Landschwein. Pferde: Belgierkreuzung.
 Weidewirtschaft.
- 1022. Ludwigsdorf**, Ritterg. P. T. F 18.
 E. eK. kK. Ag. Dels (Schles.) 3 km;
 A. St. Ludwigsdorf.
 Verwalter: Insp. * Raimund Werner.
 Forst ressortiert von Klein Ellguth.
 Fläche 436 ha: 320 Acker, 54 Wiesen,
 48 Holz, 14 Hof zc.
 Grundst.-N.-G. 8600 *M.* — Rotbunte
 Ostfriesen (Herdbuch), Bullenverkauf.
- 1023. Neudorf** b. Bernstadt, Ritterg.
 P. T. F 10. E. eK. kK. Ag. Bern-
 stadt (Schles.) 3 km; A. Borst.
 Bernstadt; St. Buchwald.
 Pächter: Erich Scholgi. Dom. Bernstadt.
 Oberinsp. *: Schubert (s. Nr. 1013).
 Fl. 133 ha: 109 Acker, 12 Wiesen, 4 Holz,
 8 Hof zc. — Grundst.-N.-G. 2289 *M.*
 Etwa 10 ha an Anlieger verp.
- 1024. Dels (Schloß)**, Ritterg. P. T. F.
 E. St. eK. kK. Ag. Dels (Schles.);
 A. Spahlitz.
 Fläche 77 ha: 13 Acker, 30 Wiesen,
 11 Holz, 24 Hof zc.
 Grundst.-N.-G. 2143 *M.*
- 1025. Patschke**, Ritterg. m. Kol. **Kakur**.
 P. T. F 42. E. eK. Ag. Bernstadt
 (Schles.) 2 km; A. St. Cunzendorf;
 kK. Sadewitz.
 Förster*: Wernat zu Patschke.
 Fläche 573 ha: 79 Acker, 15 Wiesen,
 461 Holz, 18 Hof zc.
 Grdst.-N.-G. 4548 *M.* — Ziegelei.
- 1026. Rathe**, Ritterg. P. T. F 167. E. K.
 kK. Ag. Dels (Schles.) 2 km; A. St. Ellguth
 3 u. Dammer 1 km; A. St. Spahlitz.
 Pächter: Carl Jock, Rgl. Amtsrat.
 Postchecktko. Bresl. 51504. — 1 Insp.
 Fläche 231,6 ha: 182,4 Acker, 41,4 Wief.,

- 0,3 Wasser, 3,7 Garten, Hof, 3,8 Wege zc.
16 ha an Ansiedler abgegeben.
Grdst.-N.-E. 8187 *M.*
Beteiligung a. d. Brennerei zu Schmarse,
d. Zuckerb. in Bernstadt, d. Molkerei
Dels-Juliusbg., d. Kartoffeltrocknung
u. Flachsaufbereitungsanstalt Dels-
Juliusburg. — Kotb. Distriesen.
Rüben-, Kartoffel- u. Flachsbau.
- 1027. Schmollen (Ober),** Ritterg. P.
T. E. kK. Groß Zöllnig (Kr. Dels)
3,5 km; A. St. eK. Schmollen; F 8.
E. Ag. Dels (Schles.) 8,5 km.
Pächter: Ernst August Kohnstodt,
Kronprinzl. Oberamtmann in Nieder
Schmollen. — 1 Inspektor.
Fläche 254 ha, davon Pachtfl. 245,1 ha:
189,8 Acker, 17,9 Wiesen, 12,5 Weide,
4,9 Holz, 14,8 Hof, Sdland, Wege,
Gräben zc. — Grdst.-N.-E. 5518 *M.*
- 1028. Schmollen (Ob.),** Freig. Nr. 19.
P. T. E. kK. Gr. Zöllnig (Kr. Dels) 2
km; A. St. eK. Schmollen; Ag. Dels.
Administ. *: Haase in Vielguth.
Fl. 90 ha. — Grdst.-N.-E. 2245 *M.*
- 1029. Schmollen (Nieder),** Ritterg.
P. T. kK. Groß Zöllnig (Kr. Dels)
5 km; E. Dels 7,5, Gr. Zöllnig
6 km; A. St. eK. Schmollen; F 8.
Ag. Dels (Schles.).
Pächter: Ernst August Kohnstodt,
Kronprinzl. Oberamtmann.
Fläche 239 ha, davon Pachtfl. 214,7 ha:
174,9 Acker, 28,8 Wiesen, 0,2 Holz, 3,2
Gärten, 7,6 Wege, Gräben, Hof zc.;
dazu 42,6 ha Wiesen v. Gtsbz. Kl. Ellguth.
Grundst.-N.-E. 6015 *M.*
Züchtung von Elektoraltuchmollschafen.
Seit 1840 rein gezücht. Ddenb. Weser-
marschvieh. — Flachsbau mit Ausarbeit.
Rübensamenbau. Getreidehackkultur.
- 1030. Spahlitz,** Ritterg. m. d. Borw.
Sandhof u. Gänseberg. P. T. F 52.
E. eK. kK. Ag. Dels (Schles.) 2 km;
A. St. Spahlitz.
- Pächter: Walther Schlabitz, Major
d. L. a. D., Kgl. Amtsrat.
Oberinsp. *: Kurt Müller. — 2 Assit.
Fläche 576 ha: 398 Acker, 101 Wiesen,
57 Holz, 1 Wasser, 19 Hof zc.
Grundst.-N.-E. 9120 *M.* Wassermühle.
Rübenbau. Flachsbau u. Ausarbeitung.
Ddenbg. Rindviehstammherde. Merino-
fleischschafe. — Nieselwiesen.
- 1031. Vielguth,** Ritterg. m. den Borw.
Grubenschäferserei u. Waldschäferserei.
P. T. A. St. eK. Vielguth 1,5 km;
F 36. Ag. Bernstadt (Schles.); E.
Groß Zöllnig 6, Bernstadt 8 km;
kK. Sadewitz.
Administrator: Wilh. Haase.
1 Inspektor, 1 Brennereiverw. *
Fläche 786 ha: 523 Acker, 177 Wiesen,
10 Holz 34 Weide, 35 Wege u. Gräben,
4 Garten, 3 Hof zc.
Grdst.-N.-E. 11 753 *M.* — Brennerei.
- 1032. Vogelgesang (Fürstl.),** Ritterg.
P. T. F. E. eK. Ag. Bernstadt (Schles.)
2 km; A. St. Cunzendorf; kK. Kl.
Zöllnig.
Selbstbewirtschaftung u. Barzellenpacht.
Fl. 174 ha: 50 Acker, 33 Wiesen, 83 Holz,
8 Hof zc. — Grundst.-N.-E. 1406 *M.*
- 1033. Weissensee,** Forst. P. T. F. E. A. St.
Groß Graben 4,6 km; eK. Maliers;
kK. Frauenwaldbau; Ag. Dels.
Hegemeister *: Roschmieder.
Fl. 513 ha: 46 Acker, 7 Wiesen, 450 Holz,
10 Hof zc. — Grundst.-N.-E. 1800 *M.*
- 1034. Württemberg,** Ritterg. P. T. F
181. E. eK. kK. Ag. Dels (Schles.)
2,5 km; A. St. Spahlitz.
Pächter: Walther Schlabitz, Major
d. L. a. D., Kgl. Amtsrat zu Spahlitz.
Inspektor: Goldschmidt.
Fläche 195 ha: 177 Acker, 11 Wiesen,
5 Hof zc.
Grdst.-N.-E. 3765 *M.* — Flachsbau.
Ddenb. Rindviehherde. Engl.-Mecklen-
burger Schweinezucht.

Schlesische Fideikommissbesitzungen

Sr. Majestät des vormaligen Königs Friedrich August von Sachsen,
bestehend aus den Gütern Nr. 1035—1054 (Kr. Dels) und Nr. 1532/33, 1568
(Kr. Trebnitz), 3593/601 (Kr. Lublinitz) und 4015 (Kr. Rosenberg).

Verwaltung: „Sr. Majestät des vorm. Königs von Sachsen Güter-Direktion“
in Dels [F 50]. Postkontofonto Breslau 1666.

Güterdirektor: fehlt zurzeit.

Forstamt Dels [F 149]: Kgl. Sächs. Oberförster Gast, Sptm. d. L. a. D. in Dels.
Gesamtfläche 22 980 ha. — Gesamt-Grdst.-Reinertrag 242 487 *M.*

- 1035. Dobrischau, Rittergut.** P. T. F 4. E. Sibyllenort (Kr. Dels) 6 km; A. St. Dobrischau; eK. kK. Lossen; Ag. Dels.
Pächter: Amtsrat Dr. Ernst Schüb. 1 Inspektor. — Postschft. Brsl. 12061. Fläche 437 ha: 301 Acker, 36 Wiesen, 27 Holz, 27 Wasser, 40 Park, Gärten, Hof zc. — Grdst.-N.-G. 7366 M.
Pachtfläche 304,5 ha: 252 Acker, 27 Wiesen, 1 Wasser, 0,5 Park, 5 Garten, 19 Hof zc. Das übrige in Selbstverw. u. Pachtverpachtung.
Oldenburger Original-Herde; Bullenverkauf. — Flachsbau u. -Bearbeitung. Getreide-, Kartoffel- und Rübenbau. Elektr. Licht- u. Kraftanl. m. Wasserkraft.
- 1036. Domatschine, Ritterg.** m. Brw. Klein Bruschewitz, P. T. F 36. E. A. St. Sibyllenort (Kr. Dels) 2 km; eK. Peute; kK. Langewiese; Ag. Dels. Administrat.: Pietrusky in Sibyllenort. Revierförster*: Max Speer. Fläche 486 ha: 248 Acker, 62 Wiesen, 110 Holz, 46 Wasser, 20 Wege, Hof zc. Grdst.-N.-G. 5659 M.
- 1037. Fürsten-Ellguth, Ritterg.** m. Brw. Schweizerei. P. T. F 1. Lampersdorf (Kr. Dels) 1 km; E. Bischwitz 4 km; Ag. Bernstadt 12 km; A. St. eK. Fürsten-Ellguth; kK. Minfen. Pächter: Amtsrat W. Weber u. Rittergutsbei. Georg Weber auf Wind. Marchwitz. (Nr. 675). Inspektor*: Joh. Rätzig. — 1 Assst. Brennereiverw.*: Schmidt. Fläche 512 ha: 418 Acker, 72 Wiesen, 22 Hof zc. — Grundst.-N.-G. 9590 M. Dampfbrennerei. — Holländ. Zuchtherde, Milchverkauf nach Breslau. Getreide-, Kartoffel- und Rübenbau.
- 1038. Graben (Groß), Ritterg.** mit Eichvorwerk. P. T. E. A. St. eK. Groß Graben; F 36. kK. Festenberg (Kr. Groß Wartenberg); Ag. Dels. Pächter der Landw.: Arthur Stephan, Oberamtmann. — 1 Insp., 1 Assst. Fläche 1700 ha: 377 Acker, 83 Wiesen, 1243 Holz, 60 Park, Wege, Hof zc. Grdst.-N.-G. 8208 M. — Brennerei m. eig. elektr. Anlage. — Ostfriesen. Edel-schweine. — Starter Hackfruchtbau m. Gündüngung.
- 1039. Grüneiche, Forstbez.** P. T. F. E. A. St. eK. Groß Graben 2 km; kK.

- Bowitzko; Ag. Dels. Revierförster*: Mautschke. Fl. 294 ha Holz. — Grdst.-N.-G. 1730 M.
- 1040. Jantschdorf (Ober u. Nieder), Ritterg.** P. T. E. Sibyllenort (Kr. Dels) 4,5 km; F 7 Bohrau (Kr. Dels); A. St. Dobrischau; eK. Jantschdorf; kK. Lossen; Ag. Dels. Pächterin: verw. Frau Amtsrat Marie Pauly in Stampen. Bevollm. f. b. Stampen (Nr. 1050). 1 Insp.*, 2 Assst., 1 Brenn.-Verw.* Fläche 556 ha: 460 Acker, 43 Wiesen, 7 Wasser, 46 Hof zc. Grdst.-N.-G. 14238 M. — Brennerei. Oldenb. Rindvieh, -Rüben- u. Flachsbau.
- 1041. Juliusburg, Rittergut** mit Brw. Kanjerei u. Radwitz, P. T. F 11 (Pächter) u. 23 (Fh). E. St. eK. kK. Juliusburg 2 km; A. Bogschüb; Ag. Dels; Revierförster*: Michaelis. Pächter: Oberamtmann u. Optm. d. R. a. D. Friß Netter (und Geschwister bis Juni 22). Postschft. Brsl. 17197. Inspektor: Oskar Seeliger. Fläche 1274 ha: 525 Acker, 122 Wiesen, 584 Holz, 10 Wasser, 33 Garten, Wege, Hof zc. — Grdst.-N.-G. 14160 M. Davon 54 ha zur Siedelung abgegeben. Dampfsägewerk (Leiter: Revierförster Mautschke, F 7). Brennerei (Verw.: Ernst Peter). Schwarzb. Oldenburger, reine Rasse; Zuchtbullenverkauf. — Flachsbearbeitung. — Fischerei, Karpfen- u. Schleienzucht. — Obstanlage.
- 1042. Korschlit, Rittg.** P. T. F 14. E. Ag. Bernstadt (Schlef.) 6 km; A. St. eK. Korschlit; kK. Kleinzöllnig. Pächter: Amtsrat Cuen'sche Erben. Bevollm.: Landrat a. D. Rojahn auf Hdr. Wabnitz (Nr. 1004). Inspektor*: Rarsunky. — 1 Assst., 1 Brenn.-Verw.* Fläche 567 ha: 525 Acker, 19 Wiesen, 4 Weide, 3 Holz, 16 Hof zc. Grdst.-N.-G. 11645 M. — Brennerei, Stärkefabrik und Ziegelei. — Schwarzbunte Ostfriesen (Herdb.), Bullenverk.
- 1043. Runersdorf, Rittergut.** P. T. kK. Runersdorf (Kr. Dels, Schlef.); F 5. Großnädlich; E. Bohrau 9, Hundsfeld 11 km; A. St. Süßwinkel; eK. Gr. Weigelsdorf; Ag. Dels.

- Pächter: Amtsrat Walther Kupner.
Fläche 681 ha: 336 Acker, 227 Wiesen, 4 Weide, 84 Holz, 30 Gärten, Hof zc. — Grundst.-N.-G. 12285 *M*.
Oidenburger Vieh. — Gründüngung. Hackfruchtbau.
- 1044. Loischwitz**, Ritterg. m. **Gichgrund** u. dem **Buschewitzer** Amt. P. T. F 5.
E. Sibyllenort (Kr. Dels) 5 km; A. St. Dobrischau; eK. K. Loffen; Ag. Dels.
Pächter: Oberamtm. Lothar Grundmann.
1 Inspektor, 1 Assistent, 1 Brennereiverw.*
Fläche 338 ha: 252 Acker, 27 Wiesen, 43 Holz, 16 Wege, Gräben, Wasser, Hof zc. — Grundst.-N.-G. 8140 *M*. — Brennerei. — Oidenburger Wesermarsch-Herde. — Flachsbau.
- 1045. Netsche**, Ritterg. mit Vorwerk **Schäferei**. P. T. E. Bohrau (Kr. Dels, Schlef.) 4 km; F 27. eK. kK. Ag. Dels (Schlef.); A. St. Ludwigsdorf.
Förster* [F 4 Bohrau]: Holitschka.
Pächter: vw. Frau Amtsrat Anna Grove, geb. Freiin v. Stein.
Bevollm. Wirtschaftsleit.: Major a. D. Koch in Schmarze.
1 Inspektor*, 2 Assistenten.
Fläche 746 ha: 518 Acker, 60 Wiesen, 149 Holz, 19 Hof zc. Davon Pachtfläche 580 ha: 498 Acker, 60 Wiesen, 1 Part, 1 Gart., 2 Korbweiden, 18 Hof zc.
Grundst.-N.-G. 9212 *M*. — Merinosfleischschafstammergehe, Vochwerk. Schwarzb. Distriefen, Bullenverkauf. — Flachsbau mit Ausarbeitung. Kartoffelbau.
Betell. an Gen.-Brennerei S. Grove & Co. in Schmarze, Zuckerfabrik Bernstadt, Bresl. Molkerei, Dampfpflugmaschinen. Gutwohne, Flachsauflagerungsanst. Dels in Juliusburg u. Kartoffeltrocknerei Dels in Rathe.
- 1046. Dels (Alcin)**, Ritterg. P. E. Bohrau (Kr. Dels, Schlef.) 4,9 km; T. F. A. St. Süßwinkel; eK. Naake; kK. Runersdorf; Ag. Dels.
Pächter (127 ha, dav. 25 in Parz. verp.): Amtsrat Robert Friedrich in Süßwinkel. — Fläche 240 ha: 164 Acker, 19 Wiesen, 42 Holz, 15 Hof zc.
Grundst.-N.-G. 2910 *M*.
- 1047. Peufe**, Ritterg. P. T. F 3 (Wirtschaftsamt) u. 12 (Försterei). E. A. St. Sibyllenort (Kr. Dels) 2,5 km; eK. Peufe; kK. Vangewiese; Ag. Dels.
- Administrator: Insp. Seifert.
1 Brenn.-Verw.*
Försterkandidat: Francke.
Fläche 840 ha: 397 Acker, 31 Wiesen, 368 Holz, 44 Hof, Wege zc.
Grundst.-N.-G. 8340 *M*.
Brennerei. — Oidenburger Rindvieh.
- 1048. Schmarze**, Ritterg. P. T. F 64.
E. eK. kK. Ag. Dels (Schlef.) 4,5 km; A. St. Ludwigsdorf.
Pächt.: Frau Amtsrat Grove in Netsche.
Bevollm. s. dort (Nr. 1045).
1 Insp.*; 1 Brennereiverw.*
Fläche 309 ha: 186 Acker, 90 Wiesen, 22 Holz, 11 Hof zc. Davon Pachtfläche: 283 ha: 185 Acker, 60 Wiesen, 21 Korbweiden, 17 Muld, Hof zc.
Grundst.-N.-G. 6404 *M*. — Gen.-Brennerei. Dist. Schwarzl. Fleischschaf (Schlag Orfordshire), Vochverkauf. Schwarzb. Distriefen, Bullenverkauf. — Flachsbau.
- 1049. Sibyllenort**, Ritterg. m. Rustikalstellen. P. T. F 8 (Schloß) u. 30 (Wirtschaftsamt). E. A. St. Sibyllenort (Kr. Dels) 1 km; eK. Peufe; kK. Vangewiese; Ag. Dels.
Administrator: Insp. Pietrusky.
Fläche 662 ha: 199 Acker, 67 Wiesen, 358 Holz, 14 Wasser, 24 Wege, Hof zc.
Grundst.-N.-G. 6300 *M*.
- 1050. Stampen**, Ritterg. m. Gut Nr. 9. P. T. F 1. E. Bohrau (Kr. Dels) 2,5 km; A. St. Dobrischau; eK. Stampen; kK. Juliusburg; Ag. Dels.
Pächterin: verw. Fr. Amtsrat Marie Pauly.
Bevollm.: Landesältester v. Wiluck auf Boguslawitz (Nr. 1688).
1 Inspektor, 1 Rentmeister*, 1 Assistent.
Fläche 420,5 ha: 365 Acker, 31 Wiesen, 1,5 Weide, 23 Hof zc.
Grundst.-N.-G. 8733 *M*.
Beteiligung a. d. Brennerei in Schmarze. Oidenburger Rindviehzucht. — Rübenwirtschaft. Flachsbau und Ausarbeitung.
- 1051. Süßwinkel**, Ritterg. P. F 10. E. Bohrau (Kr. Dels) 6,6 km; T. A. St. Süßwinkel; eK. Naake; kK. Runersdorf; Ag. Dels.
Revierförster: Schmidt.
Fläche 1083 ha: 195 Acker, 180 Wiesen, 673 Holz, 35 Hof zc.
Grundst.-N.-G. 11965 *M*.
Pächter: Amtsrat Robert Friedrich. Postfachkonto Breslau 10747.

- Inspektor*: Vogt.
1 Rechnungsführer, 1 Brennereiverw.
Pachtfläche 298 ha: 110 Acker, 48 Wiesen, 45 Weidekoppeln, 20 Park, Hof zc.
75 in Parz. verpachtet.
Brennerei (120000 l Brennrecht).
Stammherde des schwarzb. Niederungs-
viehes (Herdb.), Bullenverkauf. Belg.
Pferdezucht. Weidewirtschaft.
Starker Hackfruchtbau.
- 1052. Wilhelminort**, Ritterg. P. T.
E. Bishwiz (Kr. Ohlau) 3 km; Ag.
Bernstadt 14 km; F2 Lamperdsdorf
Kr. Dels); A. St. eK. Fürsten-
Ellguth; kK. Mitten.
Revierförster: Oppenberg.
Pächter d. Ökonomie: Amtsrat Weber
in Fürsten Ellguth u. Rittergutsbes.
Georg Weber auf Wind. Marchwiz
(Nr. 675). — 1 Inspektor*, 1 Assst.
Fläche 913 ha: 296 Acker, 76 Wiesen,
518 Holz, 23 Hof zc.
Grundst.-N.-G. 10274 M.
Obenb. Rindvieh. Kaltblüt. Fohlen.
Rüben-, Kartoffel- u. Flachsbau.
- 1053. Woitsdorf**, Ritterg. P. T. F 66
(Niederhof) und 116 (Oberhof).
E. kK. Ag. Bernstadt (Schles.) 4 km;
E (f. Oberhof) Wilkau 3 km; A.
St. eK. Woitsdorf (Kr. Dels).
Pächter: Amtsrat Otto Eckhardt
u. Rittmstr. a. D. Willy Appfeld
auf Hohenwilkau (Nr. 687).
Inspektor*: Jhmsen im Oberhof.
Assst.: Weigel im Niederhof. 1 Assst.
Brenn.-Verw.*: Kaufmann.
Fläche 596 ha: 511 Acker, 45 Wiesen,
20 Holz, 5 Garten, 15 Hof zc.
Grundst.-N.-G. 12306 M. — Brennerei,
elektr. Anlage im Niederhof.
Obenburger Rindvieh. Milch- und
Mastwirtschaft. — Hackfruchtbau.
- 1054. Zucklau**, Ritterg. P. T. F 224. E.
kK. Ag. Dels (Schles.) 6 km; E.
Zessell 3 km; A. St. eK. Bogschütz.
Pächter: Carl Pieker, Amtsrat.
Revierförster*: Conrad.
Fläche 980 ha: 228 Acker, 55 Wiesen,
658 Holz, 39 Hof, Wege zc.
Grundst.-N.-G. 7196 M.
Beteil. an Brennerei Ostrowine u. Floden-
trocknung. — Schwarzb. Ostfriesen.

Majoratsherrschast Brieze,

bestehend aus den Gütern Nr. 1055—1060.

- Besitzer: Erzellenz Karl-August Graf von Koszoth, Wirklicher Geheimer Rat,
auf Schloß Schön-Brieze. — Befestigter Familienbesitz seit 1729.
Forstverwaltung: 1 Revierverw.*, 3 Revierförster*, 1 Unterförster*, 3 Waldw*.
Gesamtfläche 4639 ha. — Gesamt-Grdst.-Eintrags 37 846 M.
- 1055. Brieze**, Rittg. m. Borw. Wald-
hof. P. T. F. A. St. eK. Brieze (Kr.
Dels); E. kK. Juliusburg 7 km;
E. Ag. Dels 12 km.
1 Rentmeister*, 1 Inspektor*, 1 Assst.
Fläche 1296 ha: 275 Acker, 80 Wiesen,
903 Holz, 6 Wasser, 32 Hof, Wege zc.
Grundst.-N.-G. 7313 M.
- 1056. Cronpusch**, Ritterg. P. T. E. kK.
Groß Böllnig (Kr. Dels) 1,5 km;
A. St. eK. Schmollen; F 286. Ag.
Dels (Schles.). — 1 Inspektor*.
Fläche 175 ha: 157 Acker, 8 Wiesen,
10 Hof zc. — Grdst.-N.-G. 4291 M.
- 1057. Hönigern**, Rittg. P. T. F. A. St. eK.
Brieze (Kr. Dels); E. kK. Julius-
burg 4 km; Ag. Dels.
1 Wirtschaftler.
Fläche 1220 ha: 180 Acker, 44 Wiesen,
956 Holz, 7 Wasser, 33 Hof zc.
- Grundst.-N.-G. 5914 M.
Brennerei. Stärkfabril.
- 1058. Kritschén**, Rittg. m. Borw. Grün-
hof u. Schweizerei. P. A. St. eK.
Kleinellguth (Kr. Dels); F 5. E. Ag.
Dels (Schles.) 6,5 km; T. Kritschén.
1 Inspektor; 1 Hofverwalter.
Fläche 781 ha 376 Acker, 134 Wiesen,
216 Holz, 55 Hof zc.
Grundst.-N.-G. 8159 M. — Ziegelei.
- 1059. Mühlschütz (Mittel)**, Ritterg.
P. T. A. St. eK. Mühlschütz (Bz.
Breslau); F 3. E. kK. Minken (Kr.
Ohlau) 4 km; Ag. Bernstadt 11 km.
Pächter: Friß Römer, Lt. a. D.
Inspektor: Weber.
Fläche 531 ha: 216 Acker, 95 Wiesen,
11 Weide, 194 Holz, 15 Hof zc.
Grundst.-N.-G. 6369 M.
Schwarzb. Ostfries. Schweinez. Pferdez.

1060. Zantoch, Rittg. P. T. F 106. E. Ag. Bernstadt (Schles.); E. Bernstadt 10, Minken 12, Laszkowitz 9 km; A. St. Zantoch; eK. Postelwitz; kK. Minken. Pächter: Werner Eizenstock, St. a. D. 1 Assistent. Brennereiverm.: Eduard Hübner.

Fläche 636 ha: 348 Acker, 84 Wiesen, 22 Weide, 159 Holz, 23 Park, Hof etc. Grundst.-R.-E. 5800 M. Dampfbrennerei (124000 l Brennrecht). Stammherde d. schles. roten Niederungsviehes. Belg. Pferdezucht, Hengststation. — Von d. Ldw.-R. anerkannte Saatkartoffelwirtschaft.

Herrschaft Reesewitz,

Bestandteil des Graf von Tiele-Windler'schen Familiensideikommisses, bestehend aus den Gütern Nr. 1061—1064.

Besitzer: Franz Hubert Graf von Tiele-Windler auf Moschen (Nr. 3750 ff.) Forstverwalt.: Forstmeister Krüger in Woschczny (Nr. 3897/3900); 1 Unterförst.*. Oekonomieverwaltung: Güterdir.* Garve in Zellin (Nr. 3750/57). Oberinspektor*: Müller in Reesewitz.

Raufmännische Abtheilung s. bei Herrschaft Moschen.

Gesamtfläche 1844,2 ha. — Gesamt-Grdst.-Reinertrag 21 594 M.

Pferdezucht. Milchwirtschaft. In Galbitz auch Mastvieh u. Schafzucht.

1061. Galbitz, Ritterg. P. T. F 9. A. St. Reesewitz 3 km; E. Gimmel 8,5 km; Ag. Bernstadt 13 km; eK. Mühlwitz; kK. Kunzendorf.

Inspr.: Wycisk. — 1 Assistent.

Fläche 433,6 ha: 343,7 Acker, 62,7 Wiesen, 3,8 Weide, 5,2 Wasser, 2 Gärten, 2,4 Holz, 13,8 Hof etc.

Grdst.-R.-E. 7673 M. — Brennerei.

1062. Mühlwitz (Nieder), Ritterg. P. T. Wabnitz; F 5. A. St. Reesewitz 3 km; E. Gimmel 7 km; eK. Mühlwitz; kK. Kunzendorf; Ag. Bernstadt. 1 Verwalter.

Fläche 342,8 ha: 264,8 Acker, 22,3 Wiesen, 39,4 Holz, 0,6 Weide, 1,2 Wasser, 0,5 Gärten, 13,6 Hof etc.

Grundst.-R.-E. 3358 M.

1063. Mühlwitz (Ober), Ritterg. m. Martingut. P. T. Wabnitz 3 km; F 6. A. St. Reesewitz 3 km; E. Gimmel 6 km; eK. Mühlwitz; kK. Kunzendorf; Ag. Bernstadt. 1 Inspektor, 1 Assistent.

Fläche 454,7 ha: 361,8 Acker, 59,7 Wiesen, 1,5 Weide, 2 Wasser, 15,8 Holz, 2 Gärten, 11,9 Hof etc.

Grundst.-R.-E. 5479 M.

1064. Reesewitz, Ritterg. P. T. F 3. A. St. eK. Reesewitz; E. Gimmel 7 km; kK. Kunzendorf; Ag. Bernstadt. Rentmeister*: Dallmann.

Fläche 613,7 ha: 383 Acker, 23,8 Wiesen, 9,6 Weide, 3,2 Wasser, 2,6 Gärten, 178,8 Holz, 12,7 Unland, Hof etc.

Grundst.-R.-E. 5084 M.

Schleibitz, Fideikommiss (Sekundogenitur),

bestehend aus den Gütern Nr. 1065—1067.

Besitzer: Wolfgang Graf Yorck von Wartenburg, Leutn. a. D. des ehem. Leibkür.-Regts., auf Schleibitz. — Familienbesitz seit 1822.

Bevollm.: Dr. Heinr. Graf Yorck von Wartenburg, Majoratsbesitzer auf Kleindöls (Nr. 1125/34).

Gesamtfläche 1234,5 ha. — Gesamt-Grdst.-Reinertrag 20 097 M.

1065. Schleibitz, Ritterg. P. T. A. St. Schleibitz; F 6 (Wirtschaftsamt) u. 32 (Rentamt) Groß-Nüdditz; E. Hundsfeld 7,5 km; eK. Großweigelsdorf; kK. Runersdorf; Ag. Dels.

Inspr.*: Peufert.

Rentmstr.*: Klamt.

Forster und Gärtner*: Marr.

Fläche 372,8 ha: 264,8 Acker, 54 Wiesen,

37 Holz, 18,2 Park, Gärten, Hof etc. 51 ha in Parz. verpachtet. — Milchvieherde. Zucht v. Gebrauchspferden.

1066. Dörndorf, Ritterg. mit Vorm. Peterhof. P. eK. Großweigelsdorf 2 km; F 34 Sibyllenort (Nr. Dels); E. Hundsfeld 7,5 km; A. St. Schleibitz; kK. Runersdorf; Ag. Dels. Inspektor*: Thiel.

1 Brenneriverw.* 1 Ziegelmeister.*
Fläche 411,5 ha: 347 Acker, 48,5 Wiesen,
16 Hof zc. 7 ha in Parz. verpachtet.
Dampfbrenneret, Dampfsiegelei.
Milchviehherde.

1067. **Bühlau**, Ritterg. P. T. F. E.
Bohrau (Kr. Dels) 4 km; A. St.

Schleibitz; eK. Raake; kK. Runers-
dorf; Ag. Dels.

Inspektor*: Gunkel.

Förster*: Scholz.

Fläche 451 ha: 278 Acker, 50 Wiesen,
111 Holz, 12 Wasser, Wege, Hof zc.
40 ha in Parz. verpachtet.

Oldenburger Rindvieh-Zucht-herde.

Majorats Herrschaft Raake,

bestehend aus den Gütern Nr. 1068—1071.

Bes.: Friedrich Frhr. v. Kessel und Zentsch, Major a. D. F23 Dels (Schles.).
Familienbesitz über 200 Jahre, Fideikommiß seit 1773.

Inspektor*: Ewald Scholke in Bischkawe. F2 Bohrau (Kr. Dels). 1 Assist.
Förster*: Dortmund in Raake.

Gesamtfläche 750 ha. — Gesamt-Grdst.-Reinertrag 8068 *M.*

1068. **Neuhof bei Raake**, Ritterg.
P. T. F. E. St. Bohrau (Kr. Dels)
2,5 km; A. eK. Raake; kK. Ag. Dels.
Fläche 171 ha: 116 Acker, 4 Wiesen,
45 Holz, 6 Hof zc.
Grdst.-R.-G. 1960 *M.*

1069. **Bischkawe**, Ritterg. P. T. F. 2. St. E.
Bohrau (Kr. Dels) 2,5 km; A. eK.
Raake; kK. Runersdorf; Ag. Dels.
Fläche 192 ha: 130 Acker, 20 Wiesen,
33 ha Holz, 9 ha Hof zc.
Grdst.-R.-G. 2511 *M.*

Gestüt (Oldenb. Hengste). Oldenb. Herde.
1070. **Raake**, Ritterg. P. T. E. St. Bohrau

(Kr. Dels) 2,5 km; F23. Ag. Dels;
A. eK. Raake; kK. Runersdorf.

Fläche 333 ha: 80 Acker, 52 Wiesen,
146 Holz, 33 Wasser, 22 Hof zc.
Grdst.-R.-G. 2832 *M.*

Gestüt. Oldenburger Herde (eingetrag.
bei der schles. Herdbuchgesellschaft für
schwarzbuntes Niederungsobvieh).

1071. **Medlitz**, Freigut m. Borw. P. T.
F. E. St. Bohrau (Kr. Dels) 4 km;
A. eK. Raake; kK. Runersdorf; Ag.
Dels.

Fl. 54 ha: 35 Acker, 14 Wiesen, 2 Holz,
3 Weiden zc. — Grdst.-R.-G. 765 *M.*

Majorats Herrschaft Schiderwitz,

bestehend aus den Gütern Nr. 1072—1075. Fideikommiß seit 1773.

Besitzer: Wolfgang Freiherr von Puttkamer auf Schönsteine (Nr. 1707).

Gesamtfläche 675 ha. — Gesamt-Grdst.-Reinertrag 19 990 *M.*

1072. **Rotherinne**, Ritterg. P. T. F. E.
eK. kK. Juliusburg 3,5 km; A. St.
Schiderwitz; Ag. Dels.

In Parzellen verpachtet.

Fläche 134 ha: 106 Acker, 22 Wiesen,
6 Hof zc. — Grdst.-R.-G. 2800 *M.*

1073. **Schiderwitz**, Ritterg. P. T. F 2
E. kK. Juliusburg 4,5 km; A. St.
Schiderwitz; Ag. Dels; eK. Zuck-
schönau.

Pächter: H. G. v. Gilgenheimb in
Schwundnig. — 1 Inspektor, 1 Assist.

Fläche 153 ha: 124 Acker, 16 Wiesen,
6 Holz, 7 Hof zc. — Grdst.-R.-G. 5022 *M.*

Rühe: Oldenburger u. holländ. Kreuzg.
Schweinezucht: englische Kreuzung.

1074. **Schwundnig**, Ritterg. m. Borw.
Heidewinkel. P. T. F. 2. E. kK. Julius-

burg 4 km; A. St. Schiderwitz; eK.
Zuckschönau; Ag. Dels.

Pächter: Hans Georg v. Gilgen-
heimb, Rittmeister a. D.

Fläche 236 ha: 218 Acker, 8 Wiesen,
10 Hof zc. — Grdst.-R.-G. 8010 *M.*

1075. **Tschertwitz**, Ritterg. P. T. E. kK.
Juliusburg 6, Bhf. 8 km; F 2
Wingerau; A. St. Schiderwitz; eK.
Zuckschönau; Ag. Dels.

Pächter: Franz-Josef von Gilgen-
heimb, Landesältester, Rittmeister
a. D. auf Paulwitz (Nr. 1589).

Fläche 152 ha: 129 Acker, 11 Wiesen,
1 Wasser, 1,5 Holz, 9,5 Unland, Gart.
Hof zc. — Grdst.-R.-G. 4158 *M.*

Maßwirtschaft. — Getreide-, Flachs-,
Rüben- u. Rübensamenbau. Hackkultur.

Anteil der Herrschaft Pawelwitz (Kr. Trebnitz),

bestehend aus den Gütern Nr. 1076/77.

Besitzer: Ernst von Schweinichen, Oberlt. a. D. (auf Pawelwitz) zu Bischofswitz (Nr. 1628). — Oberleitung siehe bei Nr. 1627/8.

1076. Hundsfeld, Fideikommissritterg.

P. T. F 3. E. eK. kK. Hundsfeld (Bz. Breslau); Ag. Dels; A. St. Sacrau.

Güterdirektor: Hellmich.

1 Inspektor, 1 Brenn.-Bew.*.

Fläche 349,2 ha: 281,3 Acker, 44,7 Wiesen, 0,3 Wasser, 8,7 Holz, 2,3 Garten, 11,9 Hof zc.

Grdst.-N.-E. 9706 M. — Brennerei. Milchwirtschaft; Verkauf von Mol-

tereierzeugnissen in eigen. Geschäften in Breslau.

1077. Sacrau, Fideikommissrittg. m. Bw.

Marienhof. P. T. E. A. St. Sacrau (Kr. Dels); F 5. eK. kK. Hundsfeld (Bz. Breslau) 2 km; Ag. Dels.

Inspektor*: Herig in Marienhof. Fläche 399,7 ha: 261,9 Acker, 51,9 Wiesen, 8,8 Weide, 0,2 Wasser, 59,8 Holz, 2,9 Gärten, 14,2 Hof zc.

Grdst.-N.-E. 7817 M. — Milchwirtsch.

II. Güter innerhalb der Gemeinde- und Gutsbezirke.

1078. Bernstadt, Rämmereigrundstück Nr. 592 P. T. F 4. E. A. St.

eK. kK. Ag. Bernstadt (Schles.).

Besitzerin: Stadtgemeinde Bernstadt.

Stadthauptkasse Postsch. Bresl. 9560.

Stadtförster*: Hegemir. Schubert in Langenhof bei Bernstadt.

Fläche 454 ha: 88 Acker, 22 Wiesen, 344 Holz. — Grdst.-N.-E. 3600 M. Acker u. Wiesen parzellenw. verpachtet.

1079. Cronendorf. P. kK. Großzöllnig (Kr. Dels) 4 km; T. Niederschmollen

1 km; F 247. E. Ag. Dels (Schles.)

7 km; A. St. eK. Schmollen.

Erbsholtisei. Bes.: Ernst Scupin, Oberlt.

d. R. a. D. (ehem. Feldart.-Reg. 42).

Fam.-Bes.-j. 1845. — Postsch. Bresl. 22667

Fl. 100 25 ha. — Grdst.-N.-E. 2002 M.

Dampfziegelei. — Oldenb. Wesermarsch.

Deutsches Edelschw. in Merinosfleisch-

schaje — Getreidehackkultur. Flachsbau m. Ausarbtg. Zuckerrübenbau.

Ungechl. an d. Elektrizitätswerk Schles.

1080. Dammer. P. T. F. eK. kK. Ag. Dels (Schles.) 2,5 km; E. Dammer;

A. St. Rathe.

Erbsholtisei Nr. 1 mit Bortw. v. Jenkwitz.

Besitzer: Optm. a. D. Rob. Mendrzhaf

in Cammerau (Nr. 1719).

Inspr.: Mosler. F 189 Dels (Schles.).

Fl. 124 ha. — Grdst.-N.-E. 3227 M.

Gut Nr. 7 u. 8. Bes.: Gustav Kall-

brenner. F 188 Dels (Schles.).

Fl. 67 ha. — Grdst.-N.-E. 1983 M.

1080a. Dreiradenmühle (im Gem.-Bz.

Briefe). P. T. Schollendorf 5,5 km;

F 12 Pontwitz; E. Zessel 7, Dels 12

km; A. St. eK. Briefe; Ag. Dels.

Mühlengut. Bes.: Wilhelm Kroker.

Postschekfonto Breslau 15861.

Fl. 52 ha. — Grdst.-N.-E. etwa 1800 M.

Mabmühle m. Turbinenbetrieb. Eig.

elektr. Lichtant. — Beteil. an Brennerei

u. Karioffelstockfabrik Ostrowine.

Schwarzb. Oldenb. Rindvieh. Oldenb.

Pferdezucht. Vered. Landschwein.

1081. Heidane. P. T. F 8. A. St. eK.

Pontwitz 3 km; E. Zessel 5 km;

kK. Schollendorf; E. Ag. Dels 10 km.

Ritterg. (i. Gutsbz. Ndr. Alt Gguth).

Besitzer: Gustav Greger, Herz. Anhalt.

Oberamtmann.

Inspektor*: Hocke.

Fl. 187,6 ha. — Grdst.-N.-E. 3195 M.

Oldenb. Rindvieh., vered. Landschwein.

1082. Hundsfeld. P. T. F. E. A.

St. eK. kK. Hundsfeld (Bz. Bres-

lau); Ag. Dels.

Pfarrwidm. Bes.: Rath. Pfarrei (j. 1206).

Nuznießer: Alois Jonas, Pfarrer.

Fläche 54 ha: 22,2 Acker, 31,2 Wiesen,

0,6 Garten. — Grdst.-N.-E. 2665 M.

Parzellenweise verpachtet.

1083. Jenkwitz. P. A. St. Gutwohne

(Kr. Dels) 3 km; T. F. Jenkwitz;

eK. Döberle; kK. Juliusburg; E. Ag.

Dels 4 1/2, Bhsf. 6 km.

Freigent. Bes.: Otto Kallbrenner, Gem.-

Vorst. F 174 Dels (Schles.).

Fl. 75 ha. — Grdst.-N.-E. 1987 M.

- 1084. Jonas**, Ritterg. (im Gutsbz. **Pontwitz**). P. T. F. 5. A. St. eK. Pontwitz 2 km; E. Zeffel 3, Gimmel 5, Dels 9 km; Ag. Dels; kK. Distrowine. Besitzer: **Mar Boffart**, Leutn. a. D. Inspektor: **Julius Beyer**. Fläche 223,2 ha: 175,6 Acker, 21,7 Wiesen, 1,9 Weide, 19 Holz, 1,4 Park u. Garten, 3,7 Hof zc. Grundst.-R.-G. 2392 M. Angef. der Gen.-Molkerei Gimmel, der Dampffluggenoss. u. d. Elektrizitäts-genoss. Pontwitz. — Dlb. Zucht-herde. Schweinez.
- 1085. Leuthen**. P. T. F. E. Ag. eK. kK. Dels (Schles.) 3 km; A. St. Ludwigsbf. Erbscholtsei. Bes.: **Georg Lohé**. Fl. 104 ha. — Grdst.-R.-G. 2400 M. Dampfziegelei. F 279 Dels (Schles.).
- 1086. Mirkau**. P. Sacrau (Kr. Dels) 4 km; T. E. Hundsfeld (Bz. Bresl.) 4 km; F 21. E. Sibyllenort 4 km; A. St. eK. Gr. Weigelsdorf; kK. Langelwiese; Ag. Dels. Erbscholtsei Nr. 1 u. Gut Nr. 2. Besitzerin: **Fräulein E. von Klüping** auf Stein (Nr. 1000). Inspektor*: **Hartmann** in Stein. Fläche 237 ha: 200 Acker, 30 Wiesen, 6 Holz, 1 Unland, Hof zc. Grundst.-R.-G. 2769 M. — Stammherde d. schles. schwarzb. Niederungs-viehes. Kaltblutpferdezucht.
- 1087. Patschen**. P. T. F 49. eK. E. Ag. Bernstadt (Schles.) 5 km; A. St. Langenhof; kK. Sadewitz. Gut. Bes.: **Paul Wilmann**, Rittmstr. a. D. — Familienbesitz seit 1856. Postcheckkonto Breslau 4279. Fl.: 88,8 ha (dav. 44 ha Pachtacker). Grdst.-R.-G. 1600 M. — Elektr. Anl. Dampfägewerk mit Hobelwerk. Schwarzb. Ostfriesen. Vered. Land-schwein. — Kartoffel- u. Rübenbau. Gründung. — Milchwirtschaft.
- 1088. Peterwitz (Klein)**. P. T. F. kK. Kunersdorf (Kr. Dels) 1 km; E. Hundsfeld 9 km; A. St. Süßwinkel; eK. Großweigelsdorf; Ag. Dels. Erbscholtsei Nr. 1. F 27 Gr. Mädliß. Bes.: **Hauptm. d. L. a. D. Friß Pietrusky**. Familienbesitz seit 1770. — 1 Insp.
- Fl. 169,5 ha: 135,5 Acker, 15,5 Wiesen, 1 Wasser, 14,5 Holz, 1 Park, 1 Hof zc. Grundst.-R.-G. 3303 M. — Eig. elektr. Dreschsatz. — Dlb. x Ostfriesen.
- 1089. Sadewitz**. P. T. F. Ag. Bernstadt (Schles.) 4 km; E. A. St. Groß Zöllnig 2 km; eK. Vielguth; kK. Sadewitz. Erbscholtsei. Bes.: **Johannes Breyer**. F 40 Bernstadt (Schles.). 1 Inspektor. Fl. 126 ha. — Grdst.-R.-G. 1600 M. Beteil. an Zuckerfabrik Bernstadt. Ostfriesenträg. Milchwirtschaft. Rübenbau. Gut Nr. 15, 16. Bes.: **Bruno Steinig**. Familienbesitz seit über 100 Jahren. F 63 Bernstadt (Schles.). 1 Inspektor. Fl. 113,5 ha. — Grdst.-R.-G. 1500 M. Beteil. an Zuckerfabrik Bernstadt u. Elektrizitätsgenoss. Sadewitz. Schwarzb. Ostf. Bullen- u. Schweinemast. Gründung. Tiefkultur. Kartoffelbau.
- 1090. Schmarze**. P. T. F 164. Ag. eK. kK. Dels (Schles.); E. Vohrau u. Dels je 5 km; A. St. Ludwigsdorf. Gut. Besitzer: **Josef Aßmann**. Fl. 68 ha. — Grdst.-R.-G. 2300 M. Beteil. an Molkerei in Dels u. Zuckersb. Bernstadt. Mitgl. d. Pferdezuchtvereins in Dels. — Schwarzb. Ostfriesen. Belg. Pferde. Schweine- und Bullenmast. Milchwirtschaft.
- 1091. Schmollen (Ober)**. P. T. F. E. kK. Großzöllnig (Kr. Dels) 3, Bhf. 4 km; A. St. eK. Schmollen; Ag. Dels 8,5 km. Freigut. Besitzer: **Jos. Sawlitta**. F 339 Dels (Schles.). Fl. 97 ha. — Grdst.-R.-G. 2300 M. Schwarzb. Ostfriesen. — Elektr. Anlage.
- 1092. Zöllnig (Klein)**. P. T. E. Ag. eK. Bernstadt (Schles.) 2,5 km; E. A. St. Groß Zöllnig 2,5 km; F. kK. Kl. Zöllnig. Gut Nr. 3. Bes.: **Josef Scholz**. F 74 Bernstadt (Schles.). Fl. 75 ha. — Grdst.-R.-G. 1613 M. Beteil. an Gen.-Brennerei Schützen-dorf. Gut Nr. 4. Bes.: **August Aßmann**. F 103 Bernstadt (Schles.). Fl. 72 ha. — Grdst.-R.-G. 1405 M. Gut Nr. 16. Bes.: **Franz Czaja**. F 94 Bernstadt (Schles.). Fl. 68 ha. — Grdst.-R.-G. 1336 M. Beteil. an Gen.-Brennerei Schützen-dorf.

14. Kreis Ohlau.

Größe: 617,314 Quadrat-Kilometer. Einwohner: 55397. — Landgemeinden: 95. — Gutsbezirke: 44. — Amtsbezirke: 26. — Städte: Ohlau mit 10900 Einw., Wanzen mit 2299 Einw. — Viehstand: 5912 Pferde, 30091 Stück Rindvieh, 4164 Schafe, 27728 Schweine, 9768 Ziegen. — Lage: im südöstlichen Teile des Regierungsbezirks Breslau an der Oder, welche den Kreis in zwei ungleiche Teile teilt. — Die Güter gehören zur Breslau-Brieger-Fürstentums-Landschaft mit Ausschluß der zur Neiße-Grottkauer-Fürstentums-Landschaft gehörigen Güter Bischwitz, Johnwitz und Spurwitz. — Bodenbeschaffenheit: auf dem rechten Oderufer wenig ergiebig, auf dem linken Oderufer sehr fruchtbar; der durchschnittliche Grundsteuer-Reinertrag beträgt pro Hektar Acker: 25,46 *M.*, Wiese: 25,07 *M.*, Wald: 7,88 *M.* Von der Gesamtfläche sind 445,28 qkm Acker, 54,42 qkm Wiesen, 78,61 qkm Wald. — Gewässer: die Hauptflüsse sind die Oder und die Ohle; ferner ist noch nennenswert der Flößbach. — Eisenbahnen: die Oberschlesische Bahn mit den Stationen Leisewitz und Ohlau; Strehlen—Wanzen mit Wanzen; Wanzen—Brieg mit Wanzen, Mechwitz u. Günthersdorf; Brockau—Oppeln mit Laszkowitz-Beckern, Minken u. Bischwitz; Kleinbahn Ohlau—Wäldchen mit Ohlau, Jägdorf, Giesdorf, Marschwitz, Polwitz, Thomaskirch u. Kochern u. Zweigbahn Thomaswaldau—Höckricht; Hasenbahn für Güterverkehr zwischen Umschlaghafen und Güterbahnhof Ohlau.

Deutsche Holzbanwerke, Petroleumraffinerie, Sägewerk, Maschinenbauanstalten, Waggonfabrik, Wagenfabrik in Ohlau; Kartoffelflockenfabrik in Polwitz; Mehlmühlen in 15 Orten; Brauereien in Laszkowitz, Ohlau und Wanzen; Tabak- u. Zigarrenfabriken in Ohlau, Märzdorf, Peisterwitz, Steindorf, Wanzen u. Alt Wanzen; Schl. Bleiweißfabrik in Ohlau; Zinkweißfabrik „Marthahütte“ in Ohlau; Schwellentränke in Ohlau (Rütgers-Werke A.=G.); Holzschneidemühlen in Seltzsch, Laszkowitz, Ohlau u. Peisterwitz; Holzschleiferei u. Papierfabrik in Thiergarten; Zweigniederlassung in Thiergarten der Schles. Gesellschaft für Bergbau- und Zinkhüttenbetrieb in Lipine; Molkereien in Broschwitz, Gr. Peiskerau, Gusten, Hemmersdorf, Köchendorf, Laszkowitz, Minken, Ohlau, Poln. Breile, Runzen, Thomaskirch, Wanzen u. Zottwitz. — Mit elektrischer Energie versorgt den Kreis das Elektrizitätswerk Schlesien A.=G. in Breslau 13.

Bildungsanstalten in Ohlau: Staatl. Gymnasium (sim. mit Alumnat); höhere Mädchen-(Dorotheen-)schule; kaufm. u. gewerbl. Fortbildungsschule; Ackerbauschule.

Kreisstadt Ohlau.

Landgericht: Brieg. Amtsgerichte: Ohlau und Wanzen.
 Landrat [F 21.22]: v. Mackensen u. Nüßfeld. | Kreisasse: Rentmeister Dbrich.
 Kreissekretär: Dierschte. | Kreisaußschußobersekretär: Kretschmer

Kreiskommunalfassenrendant: **Vittmann.**
 Kreisparassenrendant: **Berger.**
 Kreisarzt [F 146]: **Dr. Wandel.**
 Kreisierarzt [F 111]: **Schneider.**
 Gewerbeaufsichtsamt in Brieg.
 Katasterkontrollleur: **Harasim**, Steuerinsp.
 Wasserbauamt in Brieg.
 Hochbauamt in Breslau.

Kreisbaumeister [F23]: **Ogriffel.**
 Kreisshulrat: Lehrer **Fritz Pelz.**
 Finanzamt [F 135]: **Engel**, Reg.-Rat.
 Kulturamt f. d. Kr. Dhlau, Brieg Stadt u.
 Land, Frankenstein, Glas, Grottkau,
 Habelschwerdt, Winsterberg, Neuode,
 Rimpfisch, Strchl. n [F2]: **Dr. Hillebrandt**,
 Reg.- und Kulturrat.

I. Selbständige Gutsbezirke.

1093. Beckern, Ritterg. (zur Fidei-
 kommissherrschafft **Zeltisch** gehörig).
 P. T. F 10 eK. Lasfowiß (Bz. Bresl.)
 1,5 km; E. Lasfowiß-Beckern 1,5 km;
 Ag. Dhlau 12 km; A. St. Zeltisch; kK.
 Meleschwiß.

Bes.: **Johann-Ernst Graf von Sanrma-**
Zeltisch auf Zeltisch (f. Nr. 1106).

Inspektor*: **Feistel.**

Fläche 264 ha: 234 Acker, 20 Weide,
 10 Hof zc. — Grundst.-R.-E. 3049 *M.*
 Rindviehzucht: rote Ostfriesen.
 Schafzucht: engl. Kreuzung.

1094. Bergel (Alt)-Ottag (Alt), Guts-
 bez P. T. F 4. E. eK. kK. St. Ag.
 Dhlau 4, Bhf. 5 km; A. Zeltisch.

Besitzer: **Der preuß. Staat** (Landwirt-
 schaftsverwaltung, vertr. durch den
 Oberpräsid. der Prov. Niederschlesien.
 Oberinsp.*: **Gierschner** in Alt-Bergel.
 1 Rentmstr., 1 Berw.* 1 Insp., 1 Wstf.
 Fläche 942 ha: 350 Acker, 578 Wiesen
 u. Weideland, 14 Hof zc.

Grundst.-R.-E. rund 50 000 *M.*

Schwarzb Herdbuchherde. Weidewirtsch.

1095. Breile (Deutsch), Ritterg. mit
 57 ha Rustikalländereien. P. eK.
 Mechwiß (Kr. Dhlau) 1,5 km; F 6.
 T. Ag. Wanfen (Kr. Dhlau) 6 km;
 E. Günthersdorf 1,3 km; A. St.
 Klossdorf; kK. Köchendorf.

Bes.: **Moriz Seidel**, Hauptm. a. D.
 Familienbesitz f. 1873. — 1 Verwalter.

Fläche 181 ha: 170 Acker, 4 Wiesen,
 1 Weide, 2 Park u. Gärten, 3 Hof zc.
 16 ha in Parzellen verpachtet.

Grundst.-R.-E. 3348 *M.*

Note Ostfriesen. Oldenburger Pferde.

© **1096. Chursangwiß**, Mittg. P. Gusten
 (Kr. Dhlau) 2 km; T. Weisdorf
 (Kr. Dhlau) 0,5 km; F 5. kK.

Thomaskirch (Kr. Dhlau); E. Wäld-
 chen 9 km; Klnb. Runzen 2 km
 (nur Frucht); A. St. Vorzendorf; eK.
 Weigwiß; Ag. Wanfen.

Bes.: **Otto Bnschendorff**, Major a. D.
 Inspektor: **Krottel.**

Fläche 176,75 ha: 168 Acker, 2 Wiesen,
 2 Park u. Garten, 0,75 Wasser, 1 Holz,
 3 Hof zc. — Grundst.-R.-E. 3782 *M.*
 Beteil. an Zuckerfabr. Strehlen, Kartoffel-
 flosdenfabr. Polwiß u. Molkerei Gusten.

1097. Dammelwiß, Ritterg. m. Gut
 Nr. 7. P. T. E. Wangern 5 km; F 15
 Wäldchen (Kr. Strehlen); Klnb.
 (Frucht) Kochern 1 km; A. St.
 Haltauf; eK. Großburg; kK. Tho-
 maskirch; Ag. Dhlau.

Bes.: **Friedrich Stein'sche Erben.**

Päch.: **W. Schumann** auf Gulendorf.
 Inspektor*: **F. Wiesner.**

Fläche 146,5 ha: 136 Acker, 2 Wiesen,
 0,5 Wasser, 4,5 Holz, 4,5 Hof zc.

Grundst.-R.-E. 4100 *M.*

Rübenbau. Saatgutwirtschaft.

1098. Gulendorf, Ritterg. mit Rusti-
 kalbesitz in Radlowiß. P. E. Wan-
 gern 4 km; Klnb. Kochern 2 km;
 T. F 15 Wäldchen (Kr. Strehlen).
 A. St. Haltauf; eK. Großburg;
 kK. Thomaskirch; Ag. Dhlau.

Bes.: **Walter Schumann**, Amtsvorsteher.
 Poischekonto Breslau 2242.

Fläche 176,6 ha: 163,5 Acker, 4,8 Wiesen,
 0,6 Wasser, 2 Holz, 1,4 Park, Gärten,
 4,3 Hof zc. — Grundst.-R.-E. 5625 *M.*

Rübenbau. Saatgutwirtschaft.

1099. Grebelwiß, selbst. Gutsbezirk
 (zur Domäne **Tschednitz** gehörig),
 mit Vorwerk **Durof**. P. T. F 12.
 kK. Rattern (Kr. Breslau) 4 km; E.

- Sambowiß 2 km; A. St. Rohrau; eK. Sillmenau; Ag. Dhlau.
 Besitzer: **Preuß. Domänen-Fiskus**.
 Pächter: Frau Amtsrat Kämy Kleinod in Tschelnitz (Nr. 74).
 Bevollm.: Willy Pohl, Maj. d. R. a. D.
 Inspektor: A. Gaus, Lt. d. R. a. D.
 Fläche 433 ha: 25,5 Acker, 98 Wiesen, 56 Weide, 2 Wasser, 1 Gärten, 21 Uml., Hof zc.
 Grundst.-N.-G. 8469 M. — Zuchtherde von reinblüt. rot. u. rotb. Ostfriesen.
- 1100. Gunschwitz, Ritterg.** mit Rustikalbesitz u. Gut Nr. 2 u. 3 in **Trschnowke** (Kr. Breslau). P. T. E. Wangern 7 km; F 29 Rothfürben; A. St. Quosniß; eK. Groß Weiskerau; kK. Würben; Ag. Dhlau.
 Besitzer: vom Rath, **Schoeller u. Stene**, G. m. b. H. in Kletendorf (Nr. 125 ff).
 Oberinsp.*: Scheithauer. — 1 Assistent.
 Fläche 304 ha: 278 Acker, 7 Wiesen, 2 Holz, 17 Hof zc.
 Grundst.-N.-G. 9027 M.
 Milchwirtschaft. — Rübenbau.
- 1101. Haltauf, Ritterg.** P. T. E. kK. Wangern 3 km; F 9 Wäldchen (Kr. Strehlen); A. St. Haltauf; eK. Großburg; Ag. Dhlau.
 Besitzerin: Frau Laura **Friedmann** auf Großburg (Nr. 1404).
 Gen.-Dev. David Friedmann ebenda.
 Familienbesitz seit 1889.
 Oberinsp.*: G. Langer in Großburg.
 Inspektor*: Ditto Döring.
 Fläche 286 ha: 246,1 Acker, 21,1 Wiesen, 0,7 Weide, 0,9 Wasser, 5,9 Holz, 8,5 Uml., 2,1 Garten. — Grdst.-N.-G. 785,1 M.
 Rindviehzucht: Simmenthaler u. Oldenburger Kreuzung; Kote Ostfriesen.
- 1102. Heidau, Ritterg.** (zum Fideik. **Hünern** gehörig). P. T. F 1 (Schloß) u. 2 (Kanzlei) eK. Heidau (Kr. Dhlau); E. Dhlau u. Brieg je 7 km, Linden (Persf.) 1 km; A. St. kK. Hünern; Ag. Dhlau.
 Bes.: Oscar Graf von **Strachwitz** auf Hünern.
 Pächter (307 ha): Franz Joschko. Postcheckkonto Breslau 31416.
 1 Assistent, 1 Brennereiverw.*
 Fläche 427 ha: 271 Acker, 31 Wiesen, 48 Holz, 10 Hof zc., 56 als Ererzierplatz verp. an den Magistrat in Brieg, 8 Weidenkult. (Pächter Strauß in Brieg).
- Grundst.-N.-G. 7900 M. — Brennerei. Schwarzb. Ostfriesen. Merinofleischschafe.
 © **1103. Hünern u. Philippsfeld** Fideik. (seit 1787) P. T. Heidau (Kr. Dhlau) 2,5 km; F 178 Brieg (Bz. Breslau); Ag. Dhlau; E. Dhlau u. Brieg je 8, Mollwitz 3 u. Linden (nur Persf.) 3,5 km; A. St. eK. kK. Hünern.
 Besitzer: Oscar Graf von **Strachwitz** auf Hünern.
 Inspektor*: Ulrich.
 1 Assistent, 1 Förster*.
 Fläche 581 ha: 408 Acker, 49 Wiesen, 3 Wasser, 101 Holz, 10 Park und Gärten, 10 Hof zc.
 Grundst.-N.-G. 10700 M.
 Oldenburger Rindviehherde. Hampshire-down-Schafherde.
- 1104. Jacobine, Fideikommiß** mit Ritterg. **Dremling** u. Rustikalbesitz in Jacobine (m. Gasthof) u. Bulchau. P. T. F 3 (Schloß) u. 7 (Gut). A. St. Jacobine (Kr. Dhlau); E. Ag. Dhlau 9 km; Klnb. Giesdorf 4 km; eK. Wüstenbrieje; kK. Riefnig.
 Bes.: Dr. Carl Georg **Schwarz**, Oberlt. a. D., Landesältester auf Giesdorf (Nr. 1468). — Familienbesitz seit 1859.
 Inspektor: W. Scholz. — 1 Assistent.
 Fläche 345 ha: 279 Acker, 32,5 Wiesen, 8 Wasser (Karpfenteich), 19 Holz, 4 Park, 0,5 Hof zc.
 Grdst.-N.-G. 12400 M. — Wassermahlmühle (Pächter Halbsgut). Gasthaus (Pächter Pohl).
 Oldenb. Rindviehzucht. Schweinezucht.
- 1105. Jäzdorf, Ritterg.** P. F 122. E. eK. kK. Ag. Dhlau 3, Bf. 4 km; A. St. T. Klnb. Jäzdorf.
 Besitzer: Eugen **Vange**, Rittmstr. d. R. a. D. — 1 Inspektor.
 Fläche 276 ha: 193,5 Acker 30 Wiesen, 39 Weide, 2 Holz, 3,5 Park u. Garten, 8 Hof zc. — Grdst.-N.-G. 7876 M.
 Molkerei. Elektr. Strom von der Oberlandzentrale. — Brutanlage u. Eintagskükenverkauf. — Angeh. an Brieger Zuckersiederei u. Jäzdorfer Mühle. Schwarzb. Ostfriesen, Oldenb. Pferdezucht. Zucht u. Verkauf des verebelten Landschweins. Zucht versch. von der Kammer anerkannter Hühnerrassen.
 Starf. Hackfruchtbau u. Gärtnerbetrieb.
- 1106. Jeltsch, Fideikommiß** Ritterg. mit Vorwerk **Annahof**. P. T. F. A. St.

- Zeltisch (Kr. Ohlau); F 2 (Schloß), 3 (Rentamt), 9 (Gutsverw.), 18 (Oberförsterei), 28 (Brennerei) u. 36 (Frst. Garfuche). eK. Laszkowitz (Bz. Breslau) 3 km; E. Laszkowitz-Beckern 3 km; Ag. Ohlau 12 km; kK. Meleschwiz; F 10 (Frst. Grün-tanne) u. 12 (Annahof) Peisterwitz.
- Bes.: Johann-Ernst Graf v. Saurma Frhr. von und zu der Zeltisch, Rittmstr. a. D., Amtsvorsteher.
- Familienbes. f. 1508. Fideikommiß f. 1569. Oberförster*: Hinze. — 3 Förster*, 1 Heger*, 1 Forstsekretär.
- Zuspektor*: Klose.
- Rentmeister*: Kraus.
- Fläche 2368,75 ha: 292,75 Acker, 105 Wiesen, 1885 Holz, 50 Wasser, 18 Korbweiden, 6,5 Park, 3,5 Garten, 8 Hof etc. — Grdst.-R.-E. 15061 M.
- Brennerei, Kartoffeltrocknung (Betriebsführer*: Veuster). Sägewerk (Betriebsf.*: Steiner). — Rindviehzucht: Döbenburger.
- 1107. Kochern, Ritterg. P. T. F 10. E.** Wäldchen (Kr. Strehlen) 4 km; Klmb. Kochern; A. St. Galtauf; eK. Großburg; kK. Thomaskirch; Ag. Ohlau.
- Besitzer: Ludwig Stein.
- Familienbesitz seit 1853.
- Poltschekkonto Breslau 45665.
- 1 Znspekt., 1 Brennerei-Verw.*
- Fläche 289,5 ha: 242 Acker, 5 Wiesen, 25 Weide, 7,5 Holz, 10 Park, Gärten, Hof etc.
- Grdst.-R.-E. 8640 M. — Rübenbau. Brennerei. — Stammherde des schles. schwarz. Niederungsviehes, Belgter-Pferde, Hochzucht, Verk. v. Züchtlieren.
- 1108. Laszkowitz, Fideikommißherrschafft mit den selbst. Gutsbezirken Laszkowitz u. Groß Dupine und d. Borw. Grünvorwerk u. Eichhof.** P. T. F 1 (Schloß), 7 (Fuchs) u. 35 (Ob. Frst.). A. St. eK. Laszkowitz (Bz. Breslau); E. Laszkowitz-Beckern; kK. Meleschwiz; Ag. Ohlau.
- Besitzer: Johannes Graf v. Saurma, Freiherr von und zu der Zeltisch, Rittm. a. D. — Fideikommiß seit 1650.
- Forst in Selbstbewirtschaftung.
- Oberförster*: Wackwitz. — 2 Först.*
- Ökonomie verpachtet.
- Hauptpächter. (650 ha): Bruno Fuchs,
- Rittergutsbesitzer (f. Nr. 1822).
- 1 Znsp., 1 Assistent, 1 Brenn.-Verw.*
- Fläche (einschl. Allodbes.) 2237,7 ha: 718,4 Acker, 371 Wiesen und Weide, 1088 Holz, 6,9 Gärten, 7,6 Hüfe, 45,7 Wege, Gräben etc.
- Grdst.-R.-E. 14934 M. — Brennerei, Molkerei, Gasthaus. — Pferde- und Rindviehzucht. — Gründung. Starker Kartoffelbau.
- 1109. Vorzendorf, Fideikommiß. P. T.** kK. Broschwitz 3 km; E. Wansen 6 km, Strehlen (Fracht) 9,5, Wäldchen 9 km; A. St. Vorzendorf; eK. Gaulau; F 52. Ag. Wansen (Kr. Ohlau).
- Bes.: Günther Frhr. von Scherr-Hof, Kgl. Kammerherr, Wirkl. Geh. Ober-Regierungsrat, Regierungspräsident a. D., Maj. d. R. a. D. Im Bes. d. Fam. seit 1867, Fideikommiß seit 1870.
- Pächterin (9/10): Adelsheid Freifr. von Nichtsofen auf Blohe (Nr. 1422) bis 30. 6. 22, dann die Firma vom Rath, Schoeller u. Steue in Klettendorf.
- Bevollm.: Güterdirektor Aselmann in Blohe.
- Zuspektor*: Gaedke. — 1 Assistent.
- Zu 1/10 Parzellenverpachtung.
- Fläche 309 ha: 278 Acker, 17 Wiesen, 4 Holz, 10 Park, Garten, Hof etc.
- Grdst.-R.-E. 8216,55 M. — Rübenbau.
- Zucht d. belg. Pferd. u. d. dtsch. Edelschw.
- 1110. Märzdorf, selbst. Gutsbz. (Borw.** z. Domäne Tschednitz). P. T. A. St. kK. Märzdorf (Kr. Ohlau); E. Leisewitz 3 km; F 12 Kattern (Kr. Breslau); eK. Zedlitz; Ag. Ohlau.
- Besitzer: Preuß. Domänen-Fiskus.
- Pächt.: Frau Amtsrat Fanny Kleinod in Tschednitz (Nr. 74).
- Bevollm.: Willy Pohl, Major d. R. a. D. in Grebelwitz. (Nr. 1099).
- Zuspektor: Klose.
- Fläche 330 ha: 157 Acker, 68 Wiesen, 89 Weide, 1 Garten, 22 Umd., Hof etc.
- Grundst.-R.-E. 5320 M.
- Milchviehherde: rote u. rotb. Ostfriesen. Weidebetrieb. Ausged. Safruchtbau.
- 1111. Marschwitz mit Pelttschütz** (Ritterg.) und Goy (Freigut und Erbscholtisei). P. T. F 40 (Marschwitz) u. 34 (Goy). Ag. Ohlau 7 km; E. Ohlau 7, Leisewitz 6 km; Klmb. (f. Fracht) Marschwitz u. Goy; A. St. eK. Marschwitz; kK. Würben.

- Bes.: Siegfried von Eide und Polwitz, Landesältester u. Rittmstr. a. D. Familienbesitz seit 1833.
- Oberinspektor*: Heinrich Menke in Marschwitz. — 1 Assistent.
- 1 Insp.* in Pelttschütz, 1 Insp.* in Goy.
- Fläche 794,63 ha: 700,64 Acker, 60,97 Wiesen, 3,31 Holz, 0,91 Wasser, 7,5 Korbweiden, 21,3 Hof, Park, Garten u. Grundst.-R.-E. 25 116 *M*
- Angeschl. an die Molkerei in Groß Peiskerau, die Zuckerfabrik Brieg, die Dampfflugenoffensch. Brieg u. die Kartoffelflockenfabrik in Polwitz.
- Rindviehzucht: roth. Ostfriesen. Hampshiredownschaffere. — Rübenbau.
- 1112. Mechwitz**, Ritterg. P. T. E. eK. Mechwitz (Kr. Ohlau); F 40. kK. Ag. Wansen (Kr. Ohlau) 2 km; A. St. Mosdorf.
- Besitzer: Narcisz von Woyrsch. Familienbesitz seit 1809.
- Inspektor*: Franz Hanko. — 1 Assit. Fläche 172,3 ha: 146 Acker, 15 Wiesen, 2,3 Weide, 4 Holz, 5 Park, Garten, Hof u. Grundst.-R.-E. 4580 *M*.
- Obenburger Vieh. — Rübenbau.
- 1113. Neuvorwerk**, Ritterg. (zum Fideicommiss Zeltsch gehörig). P. T. F 10. eK. Laszkowitz (Bz. Breslau) 3 km; E. Laszkowitz-Beckern 3 km; Ag. Ohlau 12 km; A. St. Zeltsch; kK. Meleschitz.
- Bes.: Johann-Ernst Graf von Saurma-Zeltsch auf Zeltsch (Nr. 1106).
- Inspektor*: Feistel in Beckern.
- Fischmeister*: Böhn.
- Fläche 274,25 ha: 154 Acker, 35 Wiesen, 7,25 Holz, 6 Hof, 72 Zucht- u. Besatzteiche u. Grundst.-R.-E. 2567 *M*
- 1114. Ohlau**, Staatl. Oberförsterei (besteht aus einem Teil des Forstgutsbez. Peisterwitz (Kr. Ohlau) und des Forstgutsbezirks Scheidelwitz (Kr. Brieg) und aus dem Forstgutsbezirk Hochwald (Kr. Brieg). P. T. F. E. Ohlau; A. St. Peisterwitz, Scheidelwitz u. Zindel; eK. Ohlau, Peisterwitz, Scheidelwitz u. Conradswaldau; kK. Ohlau, Minken, Brieg u. Bichtenberg. Ag. Ohlau 3 und Brieg 7 km.
- Besitzer: Preussischer Forstfiskus. Oberförster*: Gronefeld Edler von Dttberger, Forstmeister in Ohlau. 10 Förster* (davon 5 ohne Revier), 3 Forstgehilfen.
- Fläche 2493 ha: 116 Acker, 459 Wiesen, 8 Weide, 36 Wasser. 1858 Holz, 1 Gärten, 15 Unland u. Grundst.-R.-E. 44 439 *M*.
- 1115. Peiskerau (Klein)**, Ritterg. mit Rustikalländereien. P. A. kK. Thomaskirch (Kr. Ohlau); F 31 Rothfürben; E. Wangern 10, Thomaskirch 3 km; A. St. Haultauf; eK. Groß Peiskerau; Ag. Ohlau.
- Bes.: vom Rath, Schoeller & Stone, G. u. b. G. in Kletendorf (Nr. 126 ff.). Inspektor*: Gust. Lobe. — 1 Assit. Fläche 292 ha: 274 Acker, 3 Wiesen, 2 Holz, 13 Hof u. Grundst.-R.-E. 6996 *M*
- Milchwirtschaft. — Rübenbau.
- 1116. Peisterwitz**, Staatl. Oberförsterei (2 Gutsbez. Peisterwitz, Kr. Ohlau u. Scheidelwitz, Kr. Brieg). P. T. F. Peisterwitz; E. Minken 7, Ohlau 10,3 km; A. St. eK. Peisterwitz u. Scheidelwitz; kK. Minken u. Gr. Leubusch; Ag. Ohlau u. Brieg.
- Besitzer: Preuss. Forstfiskus. Oberförster*: Sedt. — 8 Förster* (2 ohne Rev.), 8 Forstgehilfen, Fläche 4440,1 ha: 64,2 Acker, 67,9 Wiesen, 4277 Holz, 2 Gärten, 27 Unland, Hof u. Grundst.-R.-E. 66 779,56 *M*.
- Nadelholz-Samendarre in Peisterwitz.
- 1117. Polwitz**, Ritterg. mit Freigüt. Würben u. Kunert und Vorw. Bardune. P. T. kK. Würben (Kr. Ohlau) 2 km; E. Leisewitz 7 u. Ohlau 9 km; Klnb. A. St. Polwitz; F 40. Ag. Ohlau; eK. Wüftelebriele.
- Besitzer: Ernst von Eide und Polwitz. Familienbesitz seit 1821.
- Bevolln.: Siegfried von Eide u. Polwitz auf Marschwitz.
- Oberinsp.*: Berger, Amtsvorsteher in Polwitz. — 2 Assistenten. 1 Bewalter* in Würben.
- Fläche 931 ha: 785 Acker, 40 Wiesen, 15 Holz, 5 Park, 4 Gärten, 12 Korbweiden, 20 Unland, Hof u. 50 Grevierplatz Bardune.
- Grdst.-R.-E. 23 800 *M*. — Beteil. an Molkerei Gr. Peiskerau, Zuckerfabrik

Brieg, Kartoffelflockenfabrik Polwitz u. Dampfpluggenoff. Brieg.

Note Ostriefen. — Rübenbau.

- 1118. Raduschowitz**, Erbscholtisel, selbst. Gutsbez. P. T. eK. Großburg (Kr. Strehlen) 3 km; F24 Wäldchen (Kr. Strehlen); E. Raduschowitz; A. St. Kottschwitz; kK. Thomaskirch; Ag. Ohlau.

Besitzer: Ludwig Stein auf Kochern. Fläche 222 ha: 205 Acker, 7,5 Wiesen, 2 Holz, 7,5 Garten, Hof zc. Grundst.-N.-G. 6511 M. — Rübenbau.

- 1119. Rohrau**, Ritterg. m. Rustikalbes. in Jungwitz, Zottwitz u. Sambowitz. P. F 16 (Herrenh.) u. 58 (Wirtschaftsamt). kK. Rattern (Kr. Bresl.) 4,5 km; T. E. Sambowitz 1,25 km; A. St. Rohrau; eK. Sillmenau; Ag. Ohlau.

Bes.: Richard Scholz-Babitsch, Major der Edw.-Kab. a. D., Landesältester. Fam.-Bes. seit 1884. Postjchto. Brsl. 12250.

Pächter: Friedr. Scholz-Babitsch, Lt. d. R. (Draa. 8) a. D., Bes. des Gutes Nr. 1168. Postjchckto. Brsl. 38626. 1 Inspektor, 1 Rechnungsführer.

Fläche 221 ha: 190 Acker, 13 Wiesen, 6 Wasser u. Gräben, 4,5 Holz, 7 Park, Gar en, Hof.

Grundst.-N.-G. 5074 M.

Schwarzb. Vileberungszieh. Milchverkauf nach Breslau. — Hackfruchtbau.

- 1120. Sackrau**, Ritterg. P.F3.A.St.kK. Märzdorf (Kr. Ohlau) 3 km; E. Leisewitz u. Kottwitz (Kr. Breslau) je 5 km; eK. Zedlitz; T. Ag. Ohlau 7 km.

Besitzer: Paul Rieger.

Fläche 212 ha: 73 Acker, 54 Wiesen, 6,1 Weide, 43 Korbweiden, 30,2 Holz, 1 Park, 1,7 Gärten, 3 Hof zc. 10 ha in Parzellen verpachtet.

Grundst.-N.-G. 3511 M.

Deutsche Edelschweintreuzung. Korbweiden.

- 1121. Seiffersdorf**, Ritterg. P. T. E. Leisewitz (Kr. Ohlau) 2 km; A. St. Seiffersdorf; F 235. Ag. Ohlau; eK. Marschwitz; kK. Zottwitz.

Bes.: Zuckerrfabrik Neugebauer & Co. in Brieg. F 12 Brieg (Bez. Breslau). Reichsbhgiroffto. Postjchckto. Brsl. 31190.

Oberinspekt.*: Eckardt. — 2 Wffst. Fläche 459 ha: 400 Acker, 40 Wiesen, 10 Holz u. Park, 1 Gärten, 8 Hof zc. Grundst.-N.-G. 12236 M. — Rübenbau. Umbaufation für Originalsaaten. Schafzucht, Schweinezucht und -mast.

- 1122. Sigmundsdorf**, Ritterg. P. F2. A. Jacobine (Kr. Ohlau) 1,5 km; T. E. Ag. Ohlau 9 km; Klnb. Giesdorf 5 km; St. Niehmen; eK. Wüstebriefe; kK. Niesnig.

Bes.: Joachim v. Prittwitz u. Gaffron, Lt. a. D. Familienbesitz seit 1663. Postjchckkonto Breslau 13573.

Bevollm.: Heinrich v. Prittwitz u. Gaffron, Oberstl. a. D.

Inspektor: Paul Kellner. — 1 Wffst. Fl. 235,6 ha: 187,8 Acker, 20,9 Wiesen, 12,9 Holz, 3,6 Weide, 1 Wasser, 3,5 Garten u. Park, 5,9 Hof zc.

Grundst.-N.-G. 8413,47 M. Wassermühle. — Schwarzb. Oldenburg. Herde, Zuchtviehverkauf. Zucht des deutschen Edelschweins.

- 1123. Deutsch Steine**, Rittergut. P. T. F 33. E. Ag. kK. Ohlau 4 km; A. St. Thiergarten; eK. Rojenhain

Besitzer: Werner von Rohrschmidt, Rittmeister a. D.

Familienbesitz seit 1813.

Postjchckkonto Breslau 20133.

Girokonto 26 d. Kreissparkasse Ohlau (mit Postjchckkonto Breslau 4300).

Inspektor*: Kasper.

Fläche 407,3 ha: 295,5 Acker, 41,6 Wiesen, 6,2 Weide, 48,7 Holz, 0,4 Wasser, 4,8 Park, Gärten, 10,1 Hof zc. Grundst.-N.-G. 9628 M.

Beteil an Zuckerrfabrik Brieg u. Flockenfabrik Polwitz.

Ostriefen. Belgier. Vered. dtsh. Ldschw. Starke Hackfruchtbau. Saatguwirtsch.

- 1124. Theuderau**, Ritterg. m. Rustikalbesitz in Zankau, Würben u. Zottwitz. P. kK. Zottwitz 1 km; F 30 Rothfürben; E. Leisewitz 4 km; A. St. Quosniz; eK. Gr. Peiskerau; Ag. Ohlau.

Bes.: vom Rath, Schoeller & Stene, G. m. b. H. in Klettendorf (Nr. 126 ff.).

Inspektor*: Scheithauer in Guntzschwitz u. Hünert in Theuderau.

Fläche 151 ha: 140 Acker, 11 Hof zc. Grundst.-N.-G. 4302 M.

Rübenbau. — Milchwirtschaft.

Kleinöls, Fideikommiß seit 1818 (Primogenitur),

bestehend aus den Gütern Nr. 1125—1134.

Besitzer: Dr. jur. Heinrich Graf **Dord von Wartenburg**, Landrat a. D. und Major d. R. (ehem. Hus.-Regt. 4) a. D.Generalbevollmächtigter: Güterdirektor **Wartling** in Kleinöls; F 36 Wansen (Kr. Ohlau). — Postcheckkonto Breslau 980.

Gesamtfläche 3095 ha. — Gesamt-Grdst.-Reinertrag 81 188 M.

1125. Bischwitz, Ritterg. P. T. F 35.

E. kK. Ag. Wansen (Kr. Ohlau)

0,5 km; A. St. Kauern; eK. Gaulau.

Inspektor*: **B. Schilder**. — 1 Assistent.

Fl. 494 ha: 340 Acker, 65 Wief., 2 Weide, 60 Holz, 27 Hof zc.

Grdst.-R.-E. 12320 M. — St. Zuckerrüb.

1126. Gaulau, Ritterg. P. T. F 5. E.

kK. Ag. Wansen (Kr. Ohlau) 4 km;

A. St. Kauern; eK. Gaulau.

Pächter: **Friedr. Conrad**.

Fläche 304 ha: 286 Acker, 2 Wiesen, 5 Holz, 11 Garten, Hof zc.

Grdst.-R.-E. 6887 M. — Schwarzb.

Niederungsvieh (Herdb.), Zuchtviehverkauf. Mitgl. d. Schles. Rindviehzüchtervereinigung. Milch- u. Maitwirtschaft. — Anbau v. d. Landw.-R. anerkannter Kartoffelsorten.

1127. Höckricht, Ritterg. P. T. F 37.

E. kK. Ag. Wansen (Kr. Ohlau)

4 km; A. St. Kauern; eK. Weigwitz.

Inspektor*: **Schäfer**. — 1 Assistent.

Fläche 284 ha: 271 Acker, 6 Holz, 7 Hof zc. — Grdst.-R.-E. 8814 M.

Trocknerei. Zuckerrübenbau.

1128. Ranschwitz, Ritterg. P. T. F 14.

E. Ag. Wansen (Kr. Ohlau) 2,5 km;

A. St. Ranschwitz; eK. Wechwitz;

kK. Hermsdorf.

Pächter: **Paul Kramer**. — 1 Assistent.

Postcheckkonto Bresl. 24019.

Fläche 210,8 ha: 173,4 Acker, 9,2 Wiesen, 3 Weide, 10,6 Holz, 0,3 Gart., 14,3 Hof zc.

Grdst.-R.-E. 5955 M. — Zuckerrübenbau. — Orig. Oldenb. Wesermarsch.

Schweinezucht u. Mast. Fohlenzucht.

1129. Kauern, Ritterg. P. T. F 45. E. Ag.

Wansen (Kr. Ohlau) 5 km; A. St. F.

Kauern; eK. Weigwitz; kK. Kleinöls.

Inspektor*: **Fischer**.

Fläche: 370 ha: 330 Acker, 16 Wiesen, 6 Holz, 13 Hof, Wege zc.

Grdst.-R.-E. 10 196 M. — Rübenbau.

1130. Kranzenau, Ritterg. P. T. F 41.

E. kK. Ag. Wansen (Kr. Ohlau)

4 km; A. St. Kauern; eK. Weigwitz.

Inspektor*: **Freundenberger**.

Fläche 225 ha: 220 Acker, 5 Hof zc.

Grdst.-R.-E. 5419 M.

1131. Niehmen, Forstbezirk. P. Hens-

nersdorf (Kr. Ohlau) 3 km; E. Ag.

Ohlau 9 km; A. Kleinöls; eK.

Weigwitz; F. St. kK. Niehmen.

Untersforster*: **Klingberg**.

Fl. 140 ha: 15 Acker, 26 Wief., 96 Holz, 3 Wass. — Grdst.-R.-E. 2406 M.

1132. Kleinöls, Ritterg. P. T. A. St. kK.

Kleinöls (Kr. Ohlau); Ag. F 36

(Güterdir.) u. 56 (Schloß u. Leich-

verw.) Wansen (Kr. Ohlau); E.

Günthersdorf 3 u. Wansen 7,5 km;

eK. Weigwitz.

Rendant: **Müller**.Inspektor*: **Heinze**.Revierröster*: **Klingberg**.Leichverwalter*: **Neugebauer**.

1 Wirtschaftsassistent. 1 Hilfsjäger.

Fläche 786 ha: 462 Acker, 97 Wiesen,

2 Weide, 30 Teiche, 176 Holz, 19 Hof zc.

Grdst.-R.-E. 20517 M.

Brennerei. Dampfbäckerei. — Olden-

burger Wesermarsch (Herdb.). Karp-

fenzucht (Galizier), Schleien.

1133. Spurwitz, unbewohnter Gutsbez.Inspektor*: **Schilder** in Bischwitz.

Fläche 21 ha: 17 Acker, 4 Wiesen.

Grdst.-R.-E. 344 M.

1134. Weigwitz, Ritterg. P. F 44. E. kK.

Ag. Wansen (Kr. Ohlau) 4 km;

A. St. Kauern; T. eK. Weigwitz.

Inspektor*: **Schönfelder**.

Fl. 290 ha: 226 Acker, 46 Wiesen, 8 Holz,

10 Hof zc. — Grdst.-R.-E. 8556 M.

Wassermühle. — Zuckerrübenbau.

II. Güter innerhalb der Gemeinde- und Gutsbezirke.**1135. Baumgarten** (Stadtth. Ohlau).

P. T. F. E. eK. kK. St. Ag. Ohlau,

Bhf. 2 km.

Rittergut m. Schloßvorwerk u. Plantage.

Versuchswirtschaft u. Lehrgut für die damit verbundene Ackerbauschule Dhlau (4 halbjähr. Kurse).

Bes.: Die **Landwirtschaftskammer** für die Prov. Schlesien in Breslau, Mathiasplatz 6.

Verwaltung: Direktor Meisel.
1 Versuchsleiter, 2 Landwirtschaftslehrer, 1 Gartenbaulehrer, 1 Gutssekretär, 1 Assistent.

Postschkto. Brsl. 10311. F 68 Dhlau.

Fl.: 183,5 ha: 127,5 Acker, 40 Wiesen, 0,25 Holz, 0,75 Park, 6 Korbweiden, 3 Gärten, 6 Hof zc.

17,5 ha Wiese u. 6 ha Korbweiden in Parzellen verpachtet.

Schles. schwarzb. u. roth. Niederungsvieh u. schles. Rotvieh. Dtsch. Edelschwein u. vered. Landschwein. Merinosfleischschafe.

Streng wissenschaftl. Versuchsanstellung in allen Fragen u. Gebieten. Anbau fast sämtlicher Kulturpflanzen. Auf der Plantage ist die Vegetationsstat. der agrilkulturchem. Versuchs- u. Kontrollabtlg. d. Landwirtschaftskammer eingerichtet mit einer meteorolog. Stat.

Stadtvorw. Bes.: Alfred Vogel.

Fl. 56 ha. — Grdst.-R.-G. 2026 M.
Rüben- u. Getreidebau. — F 71 Dhlau.

Gut m. Kretscham.

Bes.: Ernst Damzog. F 159 Dhlau.

Fl. 45,81 ha. — Grdst.-R.-G. 1530 M.

1136. Breile (Poln.). P. eK. Medchwitz (Kr. Dhlau) 3 km; T. Ag. Wansen 7 km; F. Poluisch Breile; kK Jauer (Bz. Bresl.); E. Günthersdorf 2,3 km; A. St. Klossdorf.

Erbscholt. Nr. 1. Bes.: Waleka Scholz. Familienbesitz seit 1855.

Inspr.: Bernhard Scholz (Sohn).

Fl. 107 ha. — Grdst.-R.-G. 2875 M.

Wolkerei (Pächter: Carl Tscherner).
Oldenburger. — Rübenbau.

Gut Nr. 3. Besizer: Richard Scholz II.

Fl. 60,5 ha. — Grdst.-R.-G. 1221 M.

Schwarzb. Niederungsvieh. — Rübenbau.

1137. Broszewitz. P. T. F. kK. Broszewitz; Ag. Wansen; A. St. Vorzendorf; eK. Ruppersdorf; E. Strehlen 6, Wansen 4 km.

Erbscholtisei. Bes.: W. Keetman, Landesältester, Optm. d. R. a. D. auf Striegen-dorf (Nr. 3378). F. 140 Strehlen (Schl.).

Inspektor*: Reimann.

Fl. 132 ha. — Grdst.-R.-G. 2624 M.

Freigut. Bes.: Max Knoll.

F 277 Strehlen (Schles.).

Postschektkonto Brsl. 36332.

Fl. 85 ha. — Grdst.-R.-G. 1886 M.

Schwarzb. Niederungsvieh (eingetragene Stammherde), Zuchtviehverkauf.

Rübenbau u. Saatgutverkauf.

Aktionär d. Zuckerrfabr. Strehlen.

1138. Celsine (3. Gem. **Bischwitz über d. Oder** geh.). P. T. E. Bischwitz (Kr. Dhlau) 2 km; F 5. A. St. eK. kK. Minken (Kr. Dhlau) 2,5 km; Ag. Dhlau 16 km.

Freigut. Bes.: Fritz Plaetsche, St. d. R. a. D. — 1 Assst.

Fläche 125,3 ha: 101,8 Acker, 6,2 Wief., 16 Holz, 1,3 Weide, Park zc.

Grdst.-R.-G. 1606 M. — Rote Ostfriesen. Deutsches Landschwein.

Getreidebau. Gründung.

1139. Frauenhain. P. E. Laugwitz (Kr. Brieg) 3—5 km; T. kK. Sennersdorf (Kr. Dhlau) 2 km; E. Ag. Dhlau 6,5 km; F. A. St. eK. Frauenhain.

Großgrdbes. Bes.: Rich. Kunisch. — 1 Assst.

Fl. 102 ha. — Grdst.-R.-G. 4200 M.

Milch- und Mastwirtschaft.

Erbscholtisei. Bes.: Richard Rölle.

F 7 Laugwitz (Kr. Brieg). — 1 Assst.

Fl.: 75 ha. — Grdst.-R.-G. 3600 M.

Elektr. Anlage. — Schwarzb. Ostfriesen, Stammherde. — Stark. Hackfruchtbau.

Gut. Besizer: Karl Kunisch jr.

Fl. 48 ha. — Grdst.-R.-G. 1984 M.

Gut. Besizer: Theodor Paul.

Fl. 48 ha. — Grdst.-R.-G. 1978 M.

Gut. Besizer: Georg Bentner.

Fl. 47,8 ha. — Grdst.-R.-G. 1912 M.

1140. Giesdorf. P. T. E. eK. kK. Ag. Dhlau 4 km; F. Klnb. Giesdorf (Kr. Dhlau); A. St. Näßdorf.

Gut Nr. 3. Besizer: Reinhold Bräuer.

Fl. 46,3 ha. — Grdst.-R.-G. 1877 M.

Schlesische Rotviehkreuzung.

Freigut Nr. 2. Bes.: Witwe Kappler.

Fl. 45 ha. — Grdst.-R.-G. 1662 M.

1141. Goy. P. T. F 187. E. kK. Ag. Dhlau 4,5, Bhf. 5,8 km; Klnb. Goy; A. St. eK. Marschwitz 2 km.

Freigut und Erbscholtisei s. bet Nr. 1111.

Gut. Besizer: Max Jawiersch.

Fl. 65 ha. — Grdst.-R.-G. 2150 M.

Angeschl. an Zuckerrfabrik Brieg u. Kar-

toffelflockensabrik Polwitz. Kleinbahn-Verladestelle auf dem Gute. — Simmenthaler Kreuzung.

1142. Graduschwitz. P. T. kK. Brojewitz; F 9. Klnb. Thomaskirch (Kr. Ohlau) 6 km; E. Wäldchen 8 u. Höckricht 4 $\frac{1}{2}$ km; A. St. Vorzendorf; eK. Großburg; Ag. Wansjen. Erbkretschamgut. Bes.: Jof. Marusche. Fl. 104 ha. — Grdst.-R.-G. 2522 M. Schwarzb. Niederungsvieh. Weizen- u. Rübenbau.

1143. Günthersdorf. P. A. St. kK. Kleinöls (Kr. Ohlau) 2 km; T. F. E. Günthersdorf (Kr. Ohlau); eK. Mechwitz; Ag. Wansjen 5 km.

Erbscholtisei. Bes.: Vinus Stenzel. Familienbesitz seit 1871. Fl. 69,5 ha. — Grdst.-R.-G. 2004 M. Rindvieh; Oldenb. Schweinez.; weiße Edelschweine, auch z. Verkauf.

1144. Guften. P. T. F. A. St. Guften (Kr. Ohlau); Klnb. (Pers.) Polwitz 5, Goy 6, (Fracht) Höckricht 1,5 km; Ag. E. Ohlau 14 km; kK. E. Wansjen 6 bis 7,5 km; eK. Weigwitz.

Freig. Nr. 6. Bes.: Albr. Hinte, Major d. R. a. D., Amtsvorsteher.

Familienbesitz seit 1758. — 1 Berv.* F 6 Thomaskirch (Kr. Ohlau).

Fl. 125 ha. — Grdst.-R.-G. 5637 M. Schmiede (verp.). Beteil. an Genossenschaftsmolkerei u. Elektrizitätsgenoss. Guften, Kartoffelflockensabrik Polwitz, Alt-Mühle Jäzdorf und Zuckersabrik Strehlen. — Schwarzb. Niederungsvieh, Yorkshire-Schweine. Zucht u. Mast, Bullen- u. Eberverkauf. Rüben- u. Weizenbau.

Erbscholtisei. Bes.: Frau Ely Schoeps. Familienbesitz seit 1872. — 1 Zusp. F 8 Thomaskirch (Kr. Ohlau).

Fl. 104 ha. — Grdst.-R.-G. 3828 M. Schwarzbuntes Niederungsvieh. Rüben- u. Weizenbau.

Gut Nr. 8. Bes.: Richard Lämmchen. Familienbesitz seit Anf. d. 19. Jahrh. F 54 Wansjen (Kr. Ohlau).

Fl. 56 ha. — Grdst.-R.-G. 2480 M. Beteil. an Molkerei u. Electr.-Genossensch. Guften. — Oldenb. Krzg.

Gut. Besitzer: Max Hagedorn. F 15 a Wansjen (Kr. Ohlau).

Fl. 58,25 ha. — Grdst.-R.-G. 1980 M.

Bäckerei (Pächter: Herm. Hagedorn). **1145. Hennesdorf.** P. T. F. kK. Hennesdorf (Kr. Ohlau); Ag. E. Ohlau 7, Bhj. 5 km; A. St. eK. Frauenhain. Freig. Nr. 35 u. Gut Nr. 6.

Bes.: Jofeph Kienel. Familienbesitz seit 1850 bezw. 1740. Fl. 61 ha. — Grdst.-R.-G. 2344 M. Beteil. an Genossenschaftsmolkerei. Electr. Betrieb. — Oldenburger.

1146. Hermsdorf. P. kK. Maricau (Schles.) 3 km; T. F. Hermsdorf (Kr. Ohlau); A. St. Knißchwitz; eK. Lorenzberg; E. Ag. Wansjen 5 km. Gut Nr. 27. Besitzer: Alfons Knittel. Familienbesitz seit 1872.

Fl. 52 ha. — Grdst.-R.-G. 1737 M. Gut Nr. 2. Bes.: Bruno Seunwitz.

Fl. 48 ha. — Grdst.-R.-G. 1731 M. **1147. Janfau.** P. T. F 14. kK. Würben (Kr. Ohlau) 1,5 km; E. Leisewitz 5 km; A. St. Quosnitz; eK. Groß Peiskerau; Ag. Ohlau.

Vorw. (m. Gut 24 in Würben [54 ha]). Bes.: Franz Scheffler.

Fam.-Bes. f. 1791. Postfch. Brsl. 47349. Inspektor: Kroll. — 1 Wfist.

Fl. 157 ha. — Grdst.-R.-G. 4500 M. Beteil. an Kartoffelflockensabr. Polwitz u. Zuckersiederei Brieg. — Rübenbau.

1148. Jauer. P. Laugwitz (Kr. Brieg) 6 km; F. kK. Jauer (Kr. Ohlau); E. Günthersdorf 4 km; A. St. Klossdorf; eK. Mechwitz; T. Ag. Wansjen 9 km.

Erbscholtisei Nr. 1. Bes.: Dsm. Scholz. Fam.-Bes. f. 1584. Postfch. Brsl. 42933. Fl. 72,3 ha. — Grdst.-R.-G. 1864 M. Schwarzbuntes Niederungsvieh.

Erbscholt. Nr. 2. Bes.: Dsm. Dierfchte, Amtsvorst. F 10 Laugwitz (Kr. Brieg).

Fl. 56,5 ha. — Grdst.-R.-G. 1305 M. Schwarzb. Ostfriesen. Milchwirtschaft. Weizenbau.

1149. Jenkwitz (Klein) P. T. F. E. Laugwitz (Kr. Brieg) 3,5 km; A. St. eK. Frauenhain; kK. Tempelsfeld; Ag. Ohlau.

Gut. Bes.: Jofef Sabisch. Fl. 277 ha. — Grdst.-R.-G. 2901 M.

Gut. Bes.: Jofef Subrich. Fl. 150 ha. — Grdst.-R.-G. 1572 M.

- 1150. Johnwitz**, Erbscholtisei Nr. 1. P. T. F. 80. E. k. K. Ag. Wansen (Kr. Ohlau) 3 km; A. St. Spurwitz; E. eK. Mechwitz 2 km.
Besitzer: Alfred **Schirdnan**.
Postsparkonto Breslau 31759.
Fl. 97 ha. — Grdst.-R.-G. 2500 M.
Diben. Rindv. Belg. Pferde. — Rübenb.
- 1151. Klossdorf**, Erbscholtisei P. T. F. 15. E. Laugwitz (Kr. Brieg) 3,5 km; Ag. Wansen; A. St. Klossdorf; eK. Mechwitz; kK. Zauer.
Bes.: Elisabeth **Nadbyl**, geb. Seidel.
Bevollm.: Werner **Nadbyl**, Hptm. a. D. — 1 Beamter.*
Fl. 113,8 ha: 103,5 Acker, 7,4 Wiesen, 1,4 Holz, 1,5 Hof zc.
Grdst.-R.-G. 2350 M.
Schwarzb. Niederungsvieh.
- 1151a. Knischwitz**. P. T. F. E. eK. kK. Ag. Wansen (Kr. Ohlau) 4 km; A. St.. Knischwitz.
Erbscholt. Nr. 1. Bes.: Franz **Dierschke**.
Postsparkonto Breslau 24862.
Fl. 78 ha. — Grdst.-R.-G. 2363 M.
- 1152. Röchendorf**. P. E. eK. Mechwitz (Kr. Ohlau) 2 km; F 61. Ag. Wansen (Kr. Ohlau) 4 km; A. St. Knischwitz; T. kK. Röchendorf.
Gut Nr. 18. Bes.: Arthur **Ruchendorf**, Lt. d. R. (ehem. Hus.-Reg. 6) a. D. Familienbesitz seit über 200 Jahren. Banktto. b. G. Heimann in Breslau. 1 Wirtschaftler*.
Fl. 75 ha. — Grdst.-R.-G. 2500 M.
Schwarzb. Ostfriesenherde. — Starke Hackfruchtbau. Saatgutwirtschaft.
- 1153. Kontschwitz**. P. Klnb. eK. Großburg (Kr. Strehlen) 3 km; E. Wäldchen (Kr. Strehlen) 6 km; T. A. St. Kontschwitz; kK. Klnb. Thomaskirch 3 km; Ag. Ohlau.
Erbscholtisei Nr. 1. Bes.: Carl **Bogt**, Major d. R. a. D. — 1 Wirtschaftler.
F 4 Thomaskirch (Kr. Ohlau).
Fl. 130 ha. — Grdst.-R.-G. 2960 M.
Beteil. an der Zuckersiederei Brieg und der Kartoffelflockenfabrik Polwitz.
Distr. Rüche. Pferdebez.: Belgier.
Zuckerrübenbau.
- Gut. Bes.: Herbert **Frhr. von Riechthofen** auf Reidchen (Nr. 1417).
F 26 Wäldchen (Kr. Strehlen).
- Verwalter*: Hein.
Fl. 125 ha. — Grdst.-R.-G. 1742 M.
- 1154. Leifewitz**, Freigut Nr. 1. P. T. E. Leifewitz (Kr. Ohlau); F 18 Märzdorf (Kr. Ohlau); A. St. Seiffersdorf; eK. Marschwitz; kK. Zottwitz; Ag. Ohlau.
Bes.: Carl **Neugebauer**, Kaufmann und Oberlt. a. D. in Breslau 13, Kaiser-Wilhelmstr. 83 [F Ring 492] u. Sohn Richard **Neugebauer**, Rittmtr. d. R. auf Domesko Kr. Dppeln (Nr. 3785), Familienbesitz seit 1856.
Inspektor*: Hugo **Meyer**.
Fläche 288 ha: 262 Acker, 22 Wiesen, 1 Holz, 3 Hof zc. — Grdst.-R.-G. 7700 M.
Schwarzb. Ostfriesen. Meriuosfleischschafe.
- 1155. Niesnig**. P. E. Ag. Ohlau 6 km; Klnb. Giesdorf 1 km; A. St. Jacobine; eK. Wüstenbriege; F. T. kK. Niesnig.
Erbscholt. Nr. 1. Bes.: Berthold **Kresse**. Familienbesitz seit mehr als 100 Jahren. F 4 Jacobine (Kr. Ohlau). Girokonto 126 Ohlauer Kreissparkasse.
Fl. 70 ha. — Grdst.-R.-G. 2580 M.
Beteil. an d. Polwitzer Kartoffelflockenfab. u. Brieger Zuckersied. — Oldb. Weidemarsch. — Getreide- u. Hackfruchtbau.
Gut Nr. 18. Bes.: Josef **Scholz**.
F 5 Jacobine (Kr. Ohlau).
Fl. 66 ha. — Grdst.-R.-G. 2089 M.
Schwarzb. Niederungsvieh.
Beteil. an Kartoffelflockenfab. Polwitz u. Zuckersied. Brieg.
Gut Nr. 4. Bes.: Emil **Dierschke**.
Fl. 45,7 ha. — Grdst.-R.-G. 1503 M.
- 1156. Niehmen**. P. Hennesdorf (Kr. Ohlau) 3 km; Ag. E. Ohlau 10, Bsh. 8¹/₂ km; Klnb. Güntersdorf 4 km; A. St. Sitzmannsdorf; eK. Weigwitz; T. F. kK. Niehmen.
Freigut. Besitzer: Carl **Rose**, Amtsvorst. u. Mitgl. des Kreisages u. Kreis-ausschusses. — Familienbesitz seit 1807.
Fl. 64,5 ha. — Grdst.-R.-G. 2200 M.
Oldenburger Rindvieh.
- 1157. Ohlau**, Freigut (Annahof). P. T. F 48. E. A. St. eK. kK. Ag. Ohlau.
Bes.: Franz **v. Köller**, Rittmstr. d. L.-R., Fideikommissherr auf Neckow-Dobberphul u. Mlosak (Pommern) u. Frau Elisabeth **von Köller**, geb. Papel, zu Ratau (Nr. 3516).

- Inspektor: Herrn. Proste.
Fl. 7⁸ ha. — Grdst.-R.-E. 2503 *M.*
Abmellevieh. — Tabak- u. Rübenbau.
- 1157a. Peiskerau (Groß).** P. eK. Groß
Peiskerau (Kr. Dhlau); T.F.19. kK.
Würben (Kr. Dhlau); E. Leisewitz 7
km; A. St. Quosnitz; Ag. Dhlau.
- Gut. Besitzer: Oskar Geier.
Fl. 45 ha. — Grdst.-R.-E. rd. 2000 *M.*
- 1158. Quosnitz.** P. T. E. Wangern 6
km; A. St. Quosnitz; F.3. Würben
(Kr. Dhlau); eK. Groß Peiskerau;
Klnb. kK. Thomaskirch 4 km; Ag.
Dhlau.
- Rittergut. Bes.: Kurt Reinhard.
Familienbes. f. 1861. — 1 Insp. 1 Aßst.
Fläche 149,08 ha: 138 Acker, 6 Weide,
1 Gräferei, 1 Park u. Garten, 1,08
Hof, 2 Bahn, Wege, Gräben, Teiche u.
Grdst.-R.-E. 3660 *M.* — Schwarzb.
Niederungsvieh. — Zuckerrübenbau.
Kleinbahn u. Rübenniederl. (vom Rath,
Schoeller & Sene in Klettendorf g. h.).
- 1159. Radlowitz.** P. T. E. Wangern 4 km;
F.11. Klnb. (Pers.). kK. Thomaskirch
(Kr. Dhlau) 4 km; A. St. Haltaus;
eK. Gr. Peiskerau; Ag. Dhlau.
- Freigut Nr. 7 u. Gut Nr. 5, 10, 11 u. 14.
Besitzer: Alfred u. Reinhard Hoffmann.
1 Aßstent.
Fläche 193 ha.: 180 Acker, 5 Wiesen,
2 Weide, 1 Holz, 1 Garten, 4 Hof u.
Grdst.-R.-E. 4525 *M.* — Starf. Rübenv.
Erbscholtslei Nr. 1. Bes.: Otto Semper.
Familienbesitz seit 1663.
Fl. 62,25 ha. — Grdst.-R.-E. 1566 *M.*
17,5 ha an Anlieger verpachtet.
- 1160. Rosenhain.** P. T. E. kK. Ag.
Dhlau 2—3 km; A. St. Jäzsdorf;
F. eK. Rosenhain (Wz. Breslau).
Erbscholtslei (m. Gerichtsfretscham).
Bes.: Georg Floeter, Oberst. d. R. a. D.
Familienbes. f. 1850. — F. 153 Dhlau.
Konto 84 b. d. Kreissparkasse Dhlau.
Fl. 142 ha: 118 Acker, 8,5 Wiesen, 2 Holz,
3 Korbweid., 3,5 Hof u., 7 Siedelungsld.
Grdst.-R.-E. 3253 *M.* — Elektr. Licht-
u. Kraflanl. — Schwarzb. Niederungs-
vieh. — Getreide- und Kartoffelbau.
- Freigut. Bes.: Wilm. Dobers. F. 166 Dhlau.
Fl. 112 ha. — Grdst.-R.-E. 2994 *M.*
Elektr. Licht- und Kraflanlage.
Schwarzb. Dstfriesen. — Saatgutwirtsch.
- 1161. Runzen.** P. A. St. Gusten (Kr.

- Dhlau) 2—3 km; T. F. Runzen; E.
Dhlau 11, Wäldchen 13 km; Klnb.
Thomaskirch u. Polwitz je 3 km
u. Runzen (nur Fracht); eK. Wüste-
briese; kK. Thomaskirch; Ag. Dhlau.
- Erbscholts. Nr. 1 u. Gut Nr. 6.
Bes.: Alfred Klee. — Familienbes. f. 1810.
F. 12 Thomaskirch (Kr. Dhlau).
Postschekkonto Breslau 42582.
Fl. 93,24 ha. — Grdst.-R.-E. 3061 *M.*
Windmühle. Dpfmolkereigenossensch. a.
d. Gute. — Beteil. an d. Brieger Zucker-
siederei und der Polwitzer Kartoffel-
stodensf. — Schwarzb. schles. Niede-
rungsvieh (Herdb.), Bullenverkauf.
Dtsch. Edelschwein (Herdb.), Zucht-
tierverkauf. — Zuckerrübenbau.
- Gut. Bes.: August Illner.
Fl. 76,5 ha. — Grdst.-R.-E. 2247 *M.*
- Gut. Bes.: vw. Frau Bertha Scholz.
F. 10 Thomaskirch (Kr. Dhlau).
Fl. 51 ha. — Grdst.-R.-E. 1808 *M.*
Dampfmolkereigenossenschaft.
- Gut. Bes.: Reinhold Scholz.
F. 14 Thomaskirch (Kr. Dhlau).
Fl. 52 ha. — Grdst.-R.-E. 1609 *M.*
Dampfmolkereigenossenschaft.
- Gut. Besitzer: Oskar Kille.
Fl. 53 ha. — Grdst.-R.-E. 1509 *M.*
- 1162. Schodwitz,** Freigut Nr. 2. P.
T. F.3. E. Kattern (Kr. Breslau)
4,5 km; A. St. Rohrau; eK. Sill-
menau; kK. Rothwürben; Ag. Dhlau.
Besitzer: Pratorius Frhr. v. Nischhofen
auf Boguslawitz (Nr. 121/5).
1 Ucanter*.
Fl. 111 ha. — Grdst.-R.-E. 2789 *M.*
- 1163. Schwoika.** P. eK. Gr. Peiskerau
(Kr. Dhlau) 1—2 km; T. F. Schwoika;
E. Wangern u. Leisewitz 6—8 km;
A. St. Quosnitz; eK. Gr. Peiskerau;
T. kK. Würben; Ag. Dhlau.
- Freigut Nr. 6.
Besitzer: Gustav Sternagel.
Fl. 78,2 ha. — Grdst.-R.-E. 2391 *M.*
- Gut. Bes.: Arthur Lobe. — Fam.-Bes. f. 1503.
F. 20 Würben (Kr. Dhlau).
Fl. 42,2 ha. — Grdst.-R.-E. 1380 *M.*
- 1164. Stannowitz.** P. F. 143. eK. kK.
Ag. Dhlau 5,5 km; T. F. E. Leisewitz
2 km; A. St. Baumgarten.
- Freie Erbscholtslei. Besitzerin: Amtsrat
Eisfeldt-Herrmann'sche Stiftung in

- Breslau (Regierungsgebäude).
 Inspektor*: Paul Hum.
 Stiftsgutskasse: Postfchto. Brsl. 4505.
 Fläche 250 ha: 168,78 Acker, 44,25
 Wiesen, 0,25 Wasser, 6,55 Holz, 1,22
 Park, 2,17 Garten, 21,78 Weidenkul-
 turen, 5 Hof etc.
 Grundst.-N.-G. 5445 *M*.
 Rindvieh- u. Fohlenzucht. — Rübenbau.
- 1165. Thomaskirch.** P. T. F. kK. Klnb.
 Thomaskirch (Kr. Ohlau); E. Wäld-
 chen 7 km; A. St. Konischwitz; eK.
 Wüstebriefe; Ag. Ohlau.
- Gut Nr. 3. Besitzer: Franz Kresse.
 Schon vor d. 30j. Kriege im Bes. d. Fam.
 Fl. 52,5 ha. — Grdst.-N.-G. 1448 *M*.
- 1166. Weisdorf.** P. A. St. Gusten (Kr.
 Ohlau) 2,5 km; T. F. Weisdorf
 (Kr. Ohlau); E. Wansen 8,5 km;
 Klnb. Thomaskirch 2—5, f. Stückgut
 Nunzen 1 km; eK. Wüstebriefe; kK.
 Thomaskirch; E. Ag. Ohlau 16,5 km.
- Erbjohlt. Nr. 1. Bes.: Bernhard Nother.
 Hauptmann der R.-Feldart. a. D. in
 Tschanschwitz (Nr. 1432).
 F 7 Thomaskirch (Kr. Ohlau).
 Inspektor*: Joseph Gladausch.
 Fl. 117 ha. — Grdst.-N.-G. 3350 *M*.
 Aktionär der Strehleuer Zuckersabrik.
 Beteil. an d. Molkerei Gusten u. d.
 Kartoffelflockenfabr. Polwitz. — Zucht:
 schwarzb. Ostfries., weiße Edelschweine
 (Ferkelverkauf). — Weizen- u. Rübenb.
- Gut Nr. 3, 4 u. 8. Bes.: Max Gregor.
 F 2 Thomaskirch (Kr. Ohlau).
 Fl. 95 ha. — Grdst.-N.-G. 2666 *M*.
 Beteil. an Molkereigenoss. Gusten.
- Gut Nr. 7. Besitzer: Arthur Kufche.
 F 13 Thomaskirch (Kr. Ohlau).
 Fl. 58,7 ha. — Grdst.-N.-G. 1938,5 *M*.
 Milchwirtschaft. Rübenbau.
- Gut Nr. 2. Besitzer: Arthur Klee.
 Familienbesitz über 120 Jahre.
 Fl. 59 ha. — Grdst.-N.-G. 1890 *M*.
 Beteil. an Molkerei Gusten u. Elektri-
 zitätsgenoss. Weisdorf-Thurlangwitz.
- Gut Nr. 6. Besitzer: Georg Zeltsh.
 Familienbesitz seit 1847.
 Fl. 53 ha. — Grdst.-N.-G. 1417 *M*.
 Beteil. an Molkerei Gusten u. Kartoffel-
 flockensabrik Polwitz. Gasthaus (verp.
 an Aua. Schenk). Weizen- u. Rübenb.
- 1167. Wüstebriefe.** P. T. F. A. St. Gusten
 (Kr. Ohlau); E. Ag. Ohlau 10,7 km.
 eK. Wüstebriefe; kK. Thomaskirch.
- ⊙ Gut Nr. 1. Bes.: Ww. Frau Fuchs.
 Fl. 52 ha. — Grdst.-N.-G. 2253 *M*.
- 1168. Zottwitz,** Bauergut Nr. 67. P.
 kK. Zottwitz; T. F. E. Leisewitz 2 km;
 A. St. Seiffersdorf; eK. Marjchwig;
 Ag. Ohlau.
 Bes.: Friedr. Scholz-Wabisch, Lt. a. D.
 in Rohrau (Nr. 1119). — Postfchto.
 Breslau 38623. — Inspj*: Gabel.
 Fl. 100 ha. — Grdst.-N.-G. 2386 *M*.
 Starke Hackfruchtbau.

15. Kreis Reichenbach.

Größe: 362,056 Quadrat-Kilometer. — Einwohner: 62 646. —
 Landgemeinden: 47. — Gutsbezirke: 42. — Amtsbezirke: 28. —
 Stadt: Reichenbach i. Schles. mit 15 224 Einwohnern. — Viehstand: 3779
 Pferde, 15 953 Stück Rindvieh, 6876 Schafe, 12 960 Schweine, 5524 Ziegen.
 — Lage: im südlichen Teile des Regierungsbezirks zwischen dem Enlengebirge
 (1014 m), den Rößchenbergen (470 m) und den Geiersbergen (679 m). — Die
 Güter gehören zur Schweidnitz-Sauerischen Fürstentums-Landschaft. — Bodenbe-
 schaffenheit: in dem Tale zwischen den Gebirgen vorzüglich, auf den Höhen
 weniger ertragsfähig; der durchschnittliche Grundsteuer-Reinertrag beträgt pro
 Hektar Acker: 28,98 *M*, Wiese: 34,07 *M*, Wald: 7,83 *M*. Von der Gesamt-
 fläche sind: 235,13 qkm Acker, 29,80 qkm Wiesen, 74,08 qkm Holz. —
 Gewässer: der Hauptfluß ist die Peile (Nebenfluß der Weistritz), ferner
 sind Bäche: Grenzbach, Viele, Rothwasser, Klintenbach, Peterswaldbauer Wasser,

Klaumnitzbach, Hahnbach, Faulebach. — Eisenbahnen: die Eisenbahn Raudten—Camenz mit den Stationen: Faulbrück, Reichenbach Niederstadt, Reichenbach (Schles.), Ndr. Peilau und Gnadenfrei; die Zweigbahnen Reichenbach — Ober Langenbielau mit den Stationen Reichenbach (Schles.), Langenbielau und Ober Langenbielau und Gnadenfrei—Nimptsch mit der Station Gnadenfrei; Culengebirgsbahn (Kleinbahn Reichenbach—Mittelsteine—Wünschelburg) mit den Stationen: Reichenbach (Schles.), Nieder Peterswaldau, Mittel Peterswaldau, Hilfsvorwerk, Ober Peterswaldau, Ober Langenbielau (Gemeinschaftsbahnhof mit der Staatsbahn), Steinhäuser, Neubielau, Weigelsdorf.

Maschinenbauanstalten in Ober Peilau I und Reichenbach; Mehlmühlen in Reichenbach, Langenbielau, Steineifersdorf u. Weigelsdorf; Dampfsägemühlen in Röltzchen, Langenbielau, Peilau I, Steinkunzendorf u. Reichenbach; Stärkefabrik in Steinkunzendorf; Brauereien in Langenbielau u. Reichenbach; Molkereien in Reichenbach, Faulbrück u. Peilau Oberhof; Steinbruch in Girlachsdorf. — Mit elektrischer Energie wird der größte Teil des Kreises von dem Elektrizitätswerk Schlesien N.-G. in Breslau 13 versorgt; einige Orte sind an das Leitungsnetz der Überlandzentrale Mittel-schlesien G. m. b. H. in Striegan angeschlossen.

Bildungsanstalten in Reichenbach: Realgymn., höhere Mädchensch., kaufm. u. gewerbl. Fortbsch., landwirtsch. Wandersch.; in Gnadenfrei: Landwirtschaftliche Frauenschule u. Mädch.-Erziehungsanstalt der Brüdergemeine; in Langenbielau: Fachschule für Textilindustrie u. kaufm. u. gewerbl. Fortbildungsschule.

Kreisstadt Reichenbach (Schles.).

Landgericht: Schweidnitz. Amtsgericht: Reichenbach.

Landrat [F 83, 622, 636]: Graf von

Degenfeld-Schonburg.

Kreissekretär: Rother, Rechnungsrat.

Versicherungsoberssekretär: Galle.

Kreisamtssekretär: Dittmann.

Kreiskasse: Nitsche, Rechnungsrat.

Kreisaußschuß [F 83]: Badermann, Büro-

direktor; Baute, Sekr.; Dente, Assst.

Kreis Kommunal- u. Kreis Sparkasse: Rendant Kühnel; Kassierer Schirmer.

Kreisarzt [F 220]: Dr. Müller, Med.-Rat.

Kreis Tierarzt [F 154]: Peters, Veterinär-rat.

Katasterkontrollleur: Kupke.

Hochbauamt in Schweidnitz.

Kreisbaumeister: Feldmann.

Kreis Schulrat [F 622]: Dr. Jänicke.

Gewerbeaufsichtsamt [F 272]: Töpert, Gewerberat.

Finanzamt: Hering, Reg.-Rat; Schumann,

Obersteuerinsp., Hoffmann, Steuerinsp.,

Meschkat, Rentwich u. Sabisch, Obersteuersekretäre.

Finanzkasse: Klimpel, Rendant.

Kulturamt in Schweidnitz.

I. Selbständige Gutsbezirke.

1169. Grnsdorf (Klinkenhauß), Ritter-

gut. P. T. F 236. E. A. St. eK. kK.

Ag. Reichenbach (Schles.) 0,5 km.

Besitzer: Guido Barisch.

Suspektor*: Träger.

Fläche 156 ha: 143 Acker, 7 Wiesen,

1 Wasser, 1 Weide, 4 Hof etc.

Grundst.-N.-G. 5440 M.

Silbergraue Holländer-Rasse.

- 1170. Grnsdorf (Lehngut), Ritterg.**
P. T. F 447. E (Oberst.). A. St. eK.
kK. Ag. Reichenbach (Schles.) 1 km.
Besizer: Richard Hauke.
Familienbesitz seit 1870.
Fläche 46,3 ha: 40 Acker, 4,3 Wiesen,
2 Garten, Hof zc.
Grundst. N.-G. 1608 M.
Rindviehzucht: Schwarzb. Ostfriesen.
- © **1171. Faulbrück (Nieder), Ritterg. m.**
Lindenhof u. Rustikalbes. P. T. F.
E. A. St. Faulbrück (Kr. Reichenbach,
Schles.), Bhj. 2 km; eK. kK. Rgl.
Gräditz; Ag. Reichenbach.
Besizer: Richard Frhr. v. Richtigofen,
Regierungsassessor a. D.
Inspektor*: Siegert, Lindenhof.
1 Gärtner*.
Fläche 210,5 ha: 182 Acker, 18 Wiesen,
4 Weide, 0,5 Wasser, 1,5 Holz, 1 Garten,
4 Hof zc. — Grundst. N.-G. 1455 M.
Steinbruch: Pächter Bohl, Ludwigsdof.
- © **1172. Faulbrück (Mittel), Ritterg. m.**
Schäfererhof, Tapphof u. Rustikal-
besitz. P. T. F 1 (Wut) u. 11 (Zieg.).
E. A. St. Faulbrück (Kr. Reichenbach,
Schles.), Bhj. 1 km; eK. kK. Rgl.
Gräditz; Ag. Reichenbach.
Bes.: Richard Frhr. von Richtigofen,
Reg.-Rth. a. D. auf Ndr. Faulbrück.
Familienbesitz seit 1870.
Oberinspektor*: Boy, Tapphof.
1 Assistent, 1 Rechnungsführer.
Fläche 538 ha: 456 Acker, 45 Wiesen,
10 Weide, 1,5 Wasser, 1,5 Park, 1 Holz,
11 Garten, 12 Hof zc.
Grundst. N.-G. 17 075 M.
Dampfzieg. (Ziegelmistr. Kuhn). Dampf-
molkerei (Pächter: Ricklin in Strie-
gau) — Schwarzb. Orig.-Ostfriesen-
herde (Schles. Herdbuchgel.).
- 1173. Faulbrück (Ober), Ritterg. m.**
Mühtgut Mittel Faulbrück und
Rustikalländereien. P. T. E. A. St.
Faulbrück (Kr. Reichenbach, Schles.);
F 349. Ag. Reichenbach (Schles.);
eK. kK. Rgl. Gräditz.
Bes.: Ulrich Frhr. von Richtigofen, Lt. a. D.
(ehem. Leibf. - Reg. Nr. 1).
Familienbesitz seit 1870.
Inspektor*: Rudolf Bischoff.
Fläche 212 ha: 178 Acker, 24 Wiesen,
1 Holz, 6 ha Wasser, 3 Hof zc.
Grdst. N.-G. 5 858 M. — Schwarzb.

- Ostfriesenherde (Herdbuch). Beteil. au
der Zuckersiederei Gutsdorf.
- 1174. Girsachsdorf (Rischke'scher Anteil),**
Ritterg. m. Borw. Oberhof u. Rusti-
kalbes. P. T. A. St. kK. Girsachsdorf
(Kr. Reichenbach, Schl.); F 112. E.
eK. Nimptsch 4 km; E. Gnadenfrei
5 km; Ag. Reichenbach 10 km.
Bes.: Verw. Frau Margarethe Rischke.
Familienbesitz seit 1840.
Postsparkonto Breslau 1402.
Pächter: Karl Heinrich Schroeter,
Oberltn. a. D.
Inspektor*: Fischer. — 1 Förster*,
1 Gärtner*, 1 Waldwärter*.
Fläche 473 ha: 246 Acker, 23 Wiesen,
1 Weide, 192 Holz, 2 Park, 2 Gärten,
1 Wasser, 6 Hof zc.
Grdst. N.-G. 7739 M.
Basaltsteinbruch (Pächter: Fritz Delzner
in Breslau 13).
Schwarzb. Niederungsvieh. Rambouillet
× engl. Fleischtchafe.
- 1175. Güttnansdorf, Erblehn mit**
Forstbezirk Klein Güttnansdorf
u. d. Borwerk. Marienhof u. Neues
Borwerk. P. T. F 162 (Schloß) u. 80
(Wirtschaftsamt). eK. Ag. Reichen-
bach (Schles.) 3,5 km; E. Reichen-
bach 5, Ndr. Peilau 4,5 km; A. St.
kK. Güttnansdorf.
Besizer: Runo von Portatius, Kais.
Legationsrat a. D. u. Landesältester.
Postsparkonto Breslau 4837.
Inspektor*: Pietrusky — 1 Assit.
Rentmeister*: Zlner. — 1 Brennerer-
verw.* 1 Obergärtner*, 1 Förster*,
2 Waldwärter.
Fl. 863,8 ha: 416,8 Acker, 84,5 Wiesen,
16 Weideland, 5,1 Wasser, 12,8 Park u.
Gärten, 316,8 Holz, 11,8 Wege, Hof zc.
Grdst. N.-G. 16 443 M.
Spiritusbrennerei. Elektr. Strom vom
Elektrizitätswerk Schlesen. Beteil. an
Zentralmolkerei in Reichenb., Dampf-
pfluggenoss. Reichenbach Süd und
Elektrizitätsgenoss. Peilau. — Schwarz-
buntes Niederungsvieh. Merinoschaf-
schafe. Zucht d. edlen halbbi. Pseides.
- 1176. Guhlau, Ritterg. m. Kol. Jo-**
hannisthal u. Rustikalbes. i. Guhlau
und Girsachsdorf, scheidkommissar.
Substitut (seit 1854). P. T. F 180.
eK. Nimptsch 4 km; E. Großwillau

- 4 km; A. St. kK. Girsachsdorf; Ag. Reichenbach.
- Besitzer: Ernst Wilh. von Brittwitz und Gaffron (minderj.). Familienbesitz seit 1821
- Vormund: Gunther von Brittwitz u. Gaffron, Optm. a. D. in Gublaw.
- Pächter: Hul Frhr. v. Caniz u. Dallwitz auf Bisstram (Nr. 893).
- Inspr.: Langpohl.
- Fläche (einschl. 14 ha Rustikalpertenientien) 340 ha: 180 Acker 21 Wiesen, 7 Weide, 113 Holz, 4 Wasser, 4 Park u. Garten, 7 Hof ic.
- Grdst.-R.-G. 8076 M. — Rübenbau. Schlei. Nowi h. schwarzw. Ndrgs leh.
1177. **Hennersdorf**, Majorat m. Gerichtskretscham. P. T. F. A. St. eK. Hennersdorf (Nr. Reichenb., Schles.); E. Faulbrück 6 km; Ag. Reichenbach; kK. Költzchen.
- Bes.: Ernst Wilhelm v. Brittwitz und Gaffron gen. von Kretzwitz (minderj.). Vormund u. Verwaltung s. Nr. 1176.
- Fläche 167,3 ha: 150,6 Acker, 8,5 Wiesen, 1,3 Weideland, 0,6 Wasser, 6,3 Park, Garten, Hof ic.
- In Parzellen verpachtet.
- Grundst.-R.-G. 5968 M.
1178. **Hüfendorf**, Ritterg. P. T. F 422. E. eK. kK. Ag. Reichenbach (Schles.) 2,5 km; E. Nieder Peilan 1 km; A. St. Nieder Peilau (Schlüssel).
- Bes.: Majora. D. Martin Messerschmidt in Hrichberg (Schles.), Steinstr. 8. Familienbesitz seit 1862.
- Pächter: Herbert Sperling, Optm. d. R. a. D., Postschto. Bresl. 51-14
- Inspektor: Herm. Nowak.
- Fläche 90 ha: 76 Acker, 8 Wiesen, 1 Weide, 1,25 Garten, 3,76 Wege, Hof ic.
- Grundst.-R.-G. 2781 M. — Schwarzw. Ostfriesenherdbuchherde. Stammzucht d. dt ch Edelschweins. — Rüben- und Kartoffel-aatgutwirtschaft. Daneben Nachbau von Originalsaaten
1179. **Ruchendorf**, Ritterg. m. Rustikalbesitz in Ndr. Langseifersdorf. P. T. St. kK. Nieder Langseifersdorf 2 km; F 3 Gr. Wierau (Nr. Schwbdn.); E. Heidersdorf 7, Reichenbach 12 km; A. Schlaupitz; eK. Ober Panthenau; Ag. Reichenbach.
- Bes.: Günther Frhr. von Bedlitz u. Leipe, Rittmstr. a. D., Landesälteier.

- Inspektor*: Otto Strähler.
- Fläche 275,9 ha: 196 Acker, 30,5 Wiesen, 39,3 Holz, 4,7 Gärten, 1,8 Wasser, 3 Hof ic. — Grdst.-R.-G. 8358 M.
- Beteil. an Zuckerfabrik Strahlen und Dampfmoellerei in Reichenbach. Schwarzb. Ostfriesen-Zuchtherde.
1180. **Langseifersdorf (Ober)**, Gutbez. (z. Majorat Hennersdorf geh.) m. Rustikalg. Nr. 29 (22 6 ha). P. T. kK. Nieder Langseifersdorf 1 km; E. Ag. Reichenbach 10 km; F 6 (Pächter) und 12 (Forstverwaltg.). Großwierau (Nr. Schweidnitz); A. St. eK. Hennersdorf.
- Bes.: Ernst Wilhelm von Brittwitz u. Gaffron, gen. von Kretzwitz. s. Nr 1176. Revierförster*: Paul Engel.
- Pächter: Adolf Senke. — 1 Beamter.
- Fläche 481,3 ha: 265,7 Acker, 24,2 Wiesen, 5,6 Weideland, 168,8 Holz, 1,8 Wasser, 3,7 Park, Gärten, 11,5 Hof ic.
- Grundst.-R.-G. 10 182 M.
- Schwarzb. Ostfriesen. Schweinezucht.
1181. **Neudorf**, Ritterg., best. aus den Dominien Oberhof, (Schloßhof u. Mittelhof) u. Niederhof. P. T. F. A. St. Neudorf (Enle); E. Faulbrück 3, Reichenbach Niederstadt 2,2 km; eK. kK. Ag. Reichenbach.
- Besitzer: Alexander Graf von Perponcher-Sedlnitz, Rittmeister a. D. F 2,2 Re ch. nbach (Schles.)
- Pächter von Oberhof (148 ha): L. Unverricht. — 2 Beamte. F 139 Reichenbach (Schles.).
- Pächter von Niederhof (227 ha): Karl Eben. — 2 Beamte. F 138 Reichenbach (Schles.).
- Rindvieh. — Rüben- u. Weizenbau.
- Fläche 580 ha: 511 Acker, 29 Wiesen, 7 Weideland, 4 Park, Gärten, 12 Holz, 17 Hof ic. — Grdst.-R.-G. 15606 M.
- Dampfziegelei (Pächter: G. Reich).
1182. **Peilau Schlüsselhof**, Ritterg. m. 1 Mühlengrdst. in Ndr. Peilau Schlüssel, u. 1 Gut in Nieder Mittel Peilau (35 ha). P. E. Nieder Peilau (Gule) 2 km; T. F 238 (Dom.) u. 400 (Schloß). Ag. Reichenbach (Schles.) 4 km; A. St. Nieder Peilau Schlüssel; eK. Peilau; kK. Nieder Mittel Peilau.

Besitzer: Hans Wolfgang **Rupprecht**,
Meierend. a. D., Lt. d. L.-Feldart. a. D.
Familienbesitz seit 1808.

Inspektor*: Gottlieb Frömsdorf.
1 Assistent. 1 Obergärtner.

Fläche 339,2 ha: 280,4 Acker, 32,9 Wie-
sen, 8,4 Weide, 1,1 Holz, 1,2 Wasser,
6,7 Park u. Gärten, 8,5 Hof zc.

Grdst.-N.-G. 9675 M.

Beteil. an Zentralmolkerei Reichenbach,
Elektrizitätsgenossenschaft Peilau u.
Dampfpfluggenossenschaft Peilau.

Rindvieh: rotbunte Ostfriesen, Bullen-
verk. Schafe: Merino, Vockverk., große
Figuren, edle Wolle.

Obstbau. Frühgemüsebau.

- 1183. Peilau (Nieder Mittel), Ritterg.**
P. E. Nieder Peilau (Gule) 1, Bhf.
2,5 km; F 201. Ag. Reichenbach
(Schlef.) 5 km; T. kK. Ndr. Mittel
Peilau; A. St. Ndr. Peilau Schließel-
hof; eK. Peilau.

Bef.: Konrad Kemmler.

Inspektor: Meyer.

Fläche 280 ha: 251 Acker, 21 Wiesen,
2 Wasser, 4 Park u. Gärten, 2 Hof zc.
(50 ha in Parz. verp.).

Grundst.-N.-G. 8742 M. — Roth. Ost-
friesenherde. — Rüben-, Gerste- und
Weizenbau. — Mitglied d. Zentral-
molkerei Reichenbach, d. Zuckersb. u.
Dampfpfluggenoss. Heidersdorf und
d. Elektrizitätsgenoss. Peilau.

- 1184. Peilau roter Hof, Ritterg. m.**
Borw. **Weißer Hof** u. Ruffthalbes.
P. T. A. St. Mittel Peilau (Gule);
F 11 (Herrenh.) u. 31 (Wirtschafts-
amt) u. 54 (Forstverw. Fischerberg)
Gnadenfrei; E.. Gnadenfrei 5, Me-
der Peilau 4,5 km; eK. Peilau;
kK. Nieder Mittel Peilau; Ag.
Reichenbach.

Bef.: Geh. Kommerzienrat Dr. Ing. e. h.
Friedr. Dierig in Oberlangentelau.

Bevollm.: Wilh. Dierig in M. Peilau.

Inspr.*: Herm. Geise.

2 Assistenten, 1 Förster*.
Fläche 549,3 ha: 349,3 Acker, 61,2 Wie-
sen u. Koppeln, 8,5 Weide, 110,9 Holz,
4,4 Gärten, 5,2 Wasser, 9,8 Anl., Hof zc.

Grdst.-N.-G. 13059 M. — Stammherde
d. schlef. schwarzb. Niederunastviehes,
Bullenverkauf. Obenb. Kohlenucht.
Engl. Fleischschafherde, Vockverkauf.
Weidewirtschaft, Karpfen- u. Schleienteiche.

Anbau von Zuckerrübensamen. Ge-
treide-, Hülsenfrucht- u. Hackfruchtbau.
Angechl. an Zentralmolkerei Reichen-
bach, Zuckerrabrik Strehlen, Dampf-
pfluggenoss. Reichenbach Süd.

- 1185. Peilau (Ober Mittel), Lehn-**
gut. P. T. F. E. Gnadenfrei 3,5 km; A.
St. Mittel Peilau; eK. kK. Peilau;
Ag. Reichenbach.

Bef.: Geh. Kommerzienrat Dr. Ing. e. h.
Friedr. Dierig in Langentelau.

Bevollm. zc. f. Nr. 1184.

Fl. 52,8 ha. — Grdst.-N.-G. 1944 M.

- 1186. Peilau (Ober Mittel), Gla-**
dishof, Ritterg. P. T. F. 7. E. Gnaden-
frei 2, Bhf. 3 km; A. St. Mittel Peilau;
eK. kK. Peilau; Ag. Reichenbach.
Besitzer: v. Voigt, Korvettenkpt. a. D.
Inspr.: Stammer.

Fläche 196 ha: 153 Acker, 10 Wiesen,
28 Holz, 0,5 Wasser, 2 Park, 2,5 Hof zc.
Grdst.-N.-G. rd. 5000 M.

Ostfriesen. — Körnerbau.

- 1187. Peilau (Ob. Mittel), Schmolz-**
hof, Ritterg. P. T. F 38. E. Gnaden-
frei 1, Bhf. 3 km; A. St. Mittel
Peilau; eK. kK. Peilau; Ag. Rei-
chenbach.

Bef.: Alfred Hoffmann, Landesältester
in Münsferberg, Kreishauspl. 2.

Inspektor*: Werner.

Rentmeister*: Müller.

Fläche 202 ha: 180 Acker, 7,5 Wiesen,
7,5 Weide, 0,5 Wasser, 0,5 Holz, 2,5
Park und Garten, 3,5 Hof zc.

Grdst.-N.-G. 7300 M.

Angechl. an d. Elektrizitätswerk Schlef.
u. Dampfpfluggenoss. Reichenbach.
Dampfdrehschlag. — Schwarzb. Ostfrie-
sen. Rüben-, Kart. u. Getreidebau.

- 1188. Peilau Oberhof, Ritterg. m. Rust.**
Bef. P. T. E. Gnadenfrei 2 Bhf. 0,1
km; F 49 Gnadenfrei 1; A. St. Ober
Peilau I; eK. kK. Peilau; Ag.
Reichenbach.

Besitzer: Berthold von Bloch, gen. von
Krause (minderf.) Vater: Kgl. Ober-
forstmsr. u. Hofsägermsr. H. v. Pioetz
in Krosen. — Fam.-Bes. f. 1863.

Nießbraucherin: Fräulein Elisabeth
Klaeger auf Peilau Oberhof.
Postsparkonto Breslau 5549.

Inspr.*: Hugo Müller 1 Assst., 1 Rechnungs-
führerin, 1 Obergärtner*, 1 Hofverw.
Brennereierw.*: Friedr. Stein.

- Fläche 351,2 ha: 300 Acker, 31 Wiesen, 4,5 Weide, 2 Garten, 13,7 Hof zc.
98 ha in Parzellen verpachtet.
Grdst.-N.-G. 10 419 *M* — Sandgrube.
Brennerei. Dampfmolkerei (verp.).
Starker Hackfruchtbau.
- 1189. Peilau (Ober) Reichardt**, Rittergut (zum Majorat **Kleutsch** gehörig). P. T. F. E. Gnadenfrei Vhf. 1 km; A. St. Ober Peilau II; eK. kK. Peilau; Ag. Reichenbach.
Bes.: Dr. jur. Hans **Rust**, Fideikommißbes. auf Kleutsch (Nr. 255).
Bücht.: Frau Dr. Auguste Rust in Dittmannsdorf (Nr. 253).
Inspektor*: Ferdyn in Haunold.
Fläche 42,5 ha. — Grdst.-N.-G. 1645 *M*
- 1190. Peiskersdorf**, Rittergut mit 2 Borw. Ober u. Nieder **B.** (zum Majorat **Kreppelhof** geh.). P. T. eK. kK. Peterswaldau (Wz. Breslau) 3 km; E. Faulbrück u. Reichenbach je 8 km; A. St. Peiskersdorf; F 426 (Forstverw.). Ag. Reichenbach (Schl.).
Bes.: Albrecht Graf zu **Stolberg-Wernigerode** a. **Kreppelhof** (Nr. 256/48).
Gutsvorst.: Forstverw.* **Heint. Sauer**.
Fläche 430 ha: 131 Acker, 43 Wiesen, 1 Weide, 250 Holz, 5 Hof zc.
Parzellenverpachtung.
Grdst.-N.-G. 6492 *M*
- Majoratsherrschaft Langenbielau**, (Fideikommiß seit 1778), bestehend aus den Rittergütern Nr. 1193—1201 (u. Nr. 889, Nr. Nimptsch).
Besitzer: Ernst Julius Graf von **Seidlitz-Sandreczki**, ehem. erbl. Mitgl. des Herrenhauses, Erblandmarschall im Herzogtum Schlesien, Landesältester, Rittmstr. d. R. a. D. a. Schloß Oibersdorf b. Reichenbach (Schles.).
F 68 Reichenbach (Schles.).
Oberverwaltung: Güterdirektor* Leo v. **Rathen** in Langenbielau. F 77 Reichenb.
Forsten: Oberförster **Wegener** in Oberlangenbielau. F 140 Reichenbach (Schl.).
Rentamt: Rentmeister* **Fischer** in Langenbielau. F 77 Reichenbach (Schles.).
Gesamtfläche 6362 ha. — Gesamt-Grdst.-Reinertrag 118 036 *M*.
- 1193. Bertholdsdorf**, Ritterg. mit Kol. **Eichberg**. P. T. F 621. E. eK. Ag. Reichenbach (Schl.) 4 km; A. St. Bertholdsdorf; kK. Nieder Langseifersdorf.
Zusp.*: Bruno **Vinde**. — 2 Aßfist.
Wildmeister*: **Chrich** in Eichberg.
1 Förster.*
Fläche 451 ha: 261 Acker, 37 Wiesen, 135 Holz, 7 Wasser, 11 Hof zc.
Grundst.-N.-G. 10 434 *M*.
Schwarzb. Niederungsvieh. Hampshireschafe. Schweine- u. Fohlenzucht.
- 1191. Pfaffendorf**, Ritterg. P. T. A. St. Pfaffendorf (Kr. Reichenbach, Schl.); F 11. Großwiera (Kr. Schweidnitz); E. Faulbrück 5 km; Ag. Reichenbach; eK. Hennersdorf; kK. Böltzchen.
Bes.: Dr. **Alfred Methner**, Geh. San.-Rat. Bevolkm.: Carl **Kaul**. — 2 Aßfist.
Fläche 250 ha: 192 Acker, 20 Wiesen, 15 Weide, 11 Holz, 6 Gärten, 6 Hof zc.
Grundst.-N.-G. 7017 *M* — Schwarzbunte Ostfriesen. Obenb. Pferde (eig. Henast). — Rübenbau.
- 1192. Steinseifersdorf**, Herrschaft mit Rustikalbesitz (228 ha) in **Raschbad**, **Schmiedegrund**, **Friedrichshain** und **Friedrichsgrund**. P. T. A. St. eK. kK. Steinseifersdorf; Klnb. Mittel Peterswaldau 4 km; F 652. E. Ag. Reichenbach (Schles.) 9 km.
Besitzerin: **Bern. Gräfin von Seherr-Thoß**, geb. Freiin von Tiele-Windler. Verwalter: **Gustav Lobers**.
Revierförster*: **Wilh. Neumann** in Schmiedegrund. — 1 Hilfsjäger.
Fläche 614,1 ha: 31,5 Acker, 25,9 Wiesen, 69,5 Weideland, 1 Wasser, 4,2 Park, 460,4 Holz, 10,1 Gärten, 11,5 Hof zc.
Grdst.-N.-G. 4620 *M* — 1 Mahlmühle mit Wasserbetrieb. — Schwarzb. Ostfriesen-Herdbuchherde, Bullenverkauf. Weidebetrieb.
- 1194. Elguth (Groß)**, Ritterg. P. T. E. Großwillkau 4 km; A. Gr. Elguth; St. Lauterbach; eK. Ob. Panthenau; kK. Girsachschorf; Ag. Reichenbach; F 34 Heidersdorf (Kr. Nimptsch).
Zusp.*: **Hain**. — 1 Aßfist., 1 Förster.*
Fläche 575 ha: 249 Acker, 32 Wiesen, 272 Holz, 8 Wasser, 14 Hof zc.
Grundst.-N.-G. 10 221 *M*.
Schwarzb. Niederungsvieh. Fleischtmerinoschafe. Fohlenzucht.

- 1195. Garthau**, Ritterg. P. T. F 621. E. eK. Ag. Reichenbach (Schles.) 5 km; A. St. Bertholdsdorf; kK. Nieder Langseifersdorf.
Insp.*: Pflüger. — 1 Assist.
Fläche 426 ha: 307 Acker, 96 Wiesen, 4 Holz, * Wasser, 11 Hof zc.
Grundst.-N.-G. 11 934 *M.*
Silbergr. Holländer. Merinosfleischschafe.
- 1196. Langenbielau**, Ritterg. P. T. E. A. St. eK. kK. Langenbielau; F 77. Ag. Reichenbach (Schles.).
Inspektoren: Vogt* für Mittel L., Werner für Nieder L.
3 Assist. — 8 Forstbeamte. (dav. 4*).
Fläche 2707 ha: 520 Acker, 75 Wiesen, 8 Weide, 2082 Holz, 2 Wasser, 20 Hof zc. — Grundst.-N.-G. 33 762 *M.*
Brettschneide, Dampfziegel. — 1 schwarzb. Niederungs- u. 1 Pinzgauer Rindv eh- heree. 1 Hampshire- u. 1 Fleischermerinoschafherde. Vered. Landchw. * Verfsb.
- 1197. Langseifersdorf (Nieder)**, Rittg. P. T. A. St. kK. Nieder Langseifersdorf; F 15 Groß Wierau; E. Ag. Reichenbach 10 km; eK. Ob. Panthenau.
Insp.*: Franke. — 1 Assist., 1 Först.
Fläche 586 ha: 250 Acker, 55 Wiesen, 2 Weide, 269 Holz, 2 Wasser, 8 Hof zc.
Grundst.-N.-G. 13 661 *M.*
Rindvieh: Pinzgauer. Schafz.: Hampshire.
- 1198. Lauterbach**, Ritterg. P. T. F 33. E. Heidersdorf (Nr. Nimptsch) 5,3 km; A. St. kK. Lauterbach; eK. Ober Panthenau; Ag. Reichenbach.
Inspektor*: Raefe.
- 1 Assistent. — 1 Förster*.
Fläche 540 ha: 264 Acker, 30 Wiesen, Weide, 224 Holz, 12 Wasser, 9 Hof zc.
Grundst.-N.-G. 11 454 *M.*
Rindvieh: Pinzgauer. Schafe: Fleisch-merino. — Karpfenzucht.
- 1199. Olbersdorf**, Rittg. m. 3 Rust.= gütl. in Olbersdorf u. Nr. 2 in Kolonie **Brauß**. P. T. F 68. E. eK. Ag. Reichenbach (Schles.) 7 km; A. St. Olbersdorf; kK. Girlachsdorf.
Insp.*: Gähne. — 2 Assist.
Fläche 504 ha: 340 Acker, 63 Wiesen, 3 Weide, 86 Holz, 4 Wasser, 8 Hof zc.
Grundst.-N.-G. 12 247 *M.*
Rindvieh: Pinzgauer. Schweinemast.
Gefüt.: Zucht v. engl. Vollbl. u. Halbbl.
- 1200. Panthenau (Nieder)**, Ritterg. P. T. F. E. Heidersdorf (Nr. Nimptsch) 4 km; A. St. Lauterbach; eK. Ober Panthenau; kK. Ndr. Langseifersdorf; Ag. Reichenbach.
Insp.*: Raefe in Lauterbach. 1 Assist.
Fläche 127 ha: 107 Acker, 10 Wiesen, 4 Holz, 1 Wasser, 5 Hof zc.
Grundst.-N.-G. 4086 *M.*
Rindvieh: Pinzgauer. Schafe: Cotswold * Merino.
- 1201. Stofchendorf**, Ritterg. P. T. A. St. kK. Nieder Langseifersdorf 2,5 km; F 3 Schlaupitz; E. Ag. Reichenbach 9 km; eK. Ober Panthenau.
Insp.*: Sonnenburg. — 1 Assist.
Fläche 338 ha: 195 Acker, 27 Wiesen, 98 Holz, 3 Wasser, 15 Hof zc.
Grundst.-N.-G. 6876 *M.*
Pinzgauer. Schweinemast.

Majoratsherrschafft Weigelsdorf,

bestehend aus den Gütern Nr. 1202 im Kreise Reichenbach und Nr. 219 im Kreise Frankenstein.

Bes.: Heinrich Leopold Graf von **Scherr-Thof**, Lt. d. R. a. D.

Familienbesitz s. 1668. Fideikommiß s. 1896. — Postcheckf. Bresl. 34463.

Rentamt: Rentmstr.* Nicolai, Bevollmächtigter in Oberhof. — 1 Assistent.

Forstverwaltung: Oberjörster* Apel i. Forsthaus Tannenbergr. — 4 Forstbeamte

Gesamtfläche 1362 ha. — Gesamtgrundsteuerreinertrag 23756 *M.*

- 1202. Weigelsdorf**, Ritterg. m. Vorw. Oberhof, Kolonie Tannenbergr, Scherrsau u. Carlswalde, sowie 2 Bauergütern. P. T. F 13. E. A. St. kK. Weigelsdorf (Nr. Reichenbach,
- Schles.); eK. Lampersdorf; Ag. F 37. Reichenbach (Schl.).
Insp.*: Reinh. Winter, Schloßhof. 1 Wirtschafter, 1 Assistent.
Fläche 1026 ha: 425 Acker, 66 Wiesen,

518 Holz, 7 Wasser, 10 Park und
Gärten, Hof zc.
Grdft.-N.-G. 14922 *M.*

Mühle (nur zu eig. Bedarf), Zimmer-
man'sche Expreszdarre, Lohntrocknung.
Schwarzb. Ostfriesen.

Bevorrechtigtes Majorat Peterswaldau,

bestehend aus den Gütern Nr. 1203/4.

Bes.: Seine Erlaucht Franz Xaver Graf zu Stolberg-Wernigerode, vormals erbl.
Mitglied des ehem. Herrenhause. — Familienbesitz seit 1765.
Rentamt [F 601 Reichenbach (Schles.)]: Rentmstr.* Sempel in Peterswaldau.
1 Rentamtsassistent. — 1 Obergärtner*.
Revierförster*: Meier. 1 Revierjäger*, 1 Jagdaufsicher*.
Gesamtfläche 1332 ha. — Gesamt-Grdft.-Neinertrag 26 823 *M.*

1203. Peterswaldau, Ritterg. m. Doro-
theenthal und Stolbergsdorf, 5
Borw. u. Rustikalbej. P. T. A. St.
eK kK. Peterswaldau (Bz. Bresl.);
F 565. Ag. Reichenbach (Schles.);
E. Mittel Peterswaldau 0,8 km.

Selbstbewirtschaftet werden Forsten und
Teiche und 150 ha Landwirthschaft.
Der Rest ist in Parzellen verpachtet.
Fläche 1078 ha: 632 Acker, 120 Wie-

sen, 25 Weidenkultur, 254 Holz, 3 Wasser,
43 Hof, Gärt. zc. — Grdft.-N.-G. 25017 *M.*
Brauerei, Brennerei, 2 Mahlmühlen,
1 Bräuschneidewerk.

1204. Steinkunzendorf, Forstbz. P. T. F.
A. St. Steinkunzendorf; E. Ob. Peters-
waldau 3,5 km; eK. kK. Peters-
waldau; Ag. Reichenbach 10 km.
Revierförster*: Meier.
Fläche 254 ha: 25 Acker, 2 Wiesen, 227
Holz. — Grundst.-N.-G. 1644 *M.*

Fideikommiß Habendorf,

bestehend aus den Gütern Nr. 1205/6.

Bes.: Dr. jur. Adolf von Seidlitz-Habendorf, Kgl. Landrat a. D., Landschafts-
direktor, Kgl. Major d. R. a. D., auf Habendorf.
Rentmeister*: Brudlik in Habendorf. Majorat: Postschkto. Bresl. 25566.
Gesamtfläche 985 ha. — Gesamt-Grdft.-Neinertrag 21 573 *M.*
Herdbuchittammherde der roten Ostfriesen, Bullenverkauf. Zucht des veredelten
Landschweines. Karpfenzucht: Fräntische Edelkarpfen.

1205. Habendorf (Ober u. Nieder),
Rittergüter. P. T. A. St. kK. Habend-
dorf (Eulengeb.); F 15 (Schloß
u. Rentamt) u. 16 (Dom. Niederhof)
Gnadenfrei; E. Niederpeilau (Ober 7,
Nieder 5,4 km); eK. Roseubach; Ag.
Reichenbach. — Familienbes. seit 1797.
Inspektoren: Langner* für Ober,
Scholz* für Nieder Habendorf.
Förster*: Scholz in Ob. Habendorf.
Fläche 706 ha: 426 Acker, 60 Wiesen,

197 Holz, 23 Wasser.
Grdft.-N.-G. 14155 *M.* — Mühlz. (verp.).

1206. Peilau Seidlitzhof, Ritterg. P. T.
F 18. E. Gnadenfrei 0,5, Bhf. 1,5 km;
A. St. Ober Peilau II; eK. kK. Peilau;
Ag. Reichenbach.
Alter Familienbesitz.
Insp. Wilh. Kurjo (s. auch Nr. 2747).
Fläche 215 ha: 183 Acker, 22 Wiesen,
1,5 Holz, 0,5 Wasser, 9 Hof zc.
Grdft.-N.-G. 5676 *M.*

Fideikommißherrschaft Mellendorf,

bestehend aus den Gütern Nr. 1207/8

(s. auch die Herrschaft Saabor im Nr. Grünberg Nr. 2407/13).

Besitzer: Seine Durchlaucht Hans Georg Prinz zu Schoenaich-Carolath
(minberl.). Vormund Ihre hochjufl. Durchlaucht Heimine Prinzessin
zu Schoenaich-Carolath, geb. Prinzessin Neufä. L., auf Saabor.
Familienbesitz seit 1568, Fideikommiß seit 1610.
Oberleitung: s. Herrschaft Saabor (Nr. 2407 ff.)
Gesamtfläche: 1135 ha. — Gesamt-Grdft.-N.-G. 18 011,82 *M.*

1207. Mellendorf, Rittergut. P. T. F. 1.
A. St. kK. Schlaupitz; E. Heidersdorf 7 km; eK. Langenöls; Ag. Reichenbach.

Inspektor*: Theuer. — 1 Verwalt. Reviersförst.*: Mellner. — 2 Waldbw. Fläche 801 ha: 148 Acker, 45 Wiesen, 6 Weide, 590 Holz, 12 Hof, Gräberei, Wasser, Wege u. — Steinbruch.

Maßvieh, Schweinezucht.
Zuckerrüben- und Rübensamenbau.

1208. Schlaupitz, Ritterg. mit Vorw. Zentschowitz. P. T. F. 6. A. St. kK.

Schlaupitz; E. Heidersdorf 8,5 km; eK. Langenöls; Ag. Reichenbach. Insp.*: Theuer, Mellendorf. — 1 Verw. Fläche 334 ha: 241 Acker, 45 Wiesen, 27 Holz, 2 Hof, 19 Wege u.

Anteil der **Majorats Herrschaft Eifersdorf** (Kr. Glatz),
bestehend aus den Gütern Nr. 1209/11.

Besitzer: **Siegfried v. Lötbecke**, Rgl. Preuß. Major a. D., Landesältester auf Eifersdorf (Nr. 319/321).

Bevollmächtigter: **Oberinspektor Wilhelm Seidel** in Költzchen.
Gesamtfläche: 622 ha. — Gesamt-Grdst.-N.-G. 15 489 M.

1209. Gundersdorf, Ritterg. P. Pfaffendorf (Kr. Reichenbach, Schl.) 4 km; F 2. Großwiera (Kr. Schweidnitz); E. Faulbrück 8½ km; T. A. St. kK. Költzchen; eK. Hennersdorf; Ag. Reichenbach i. Schl.

Fläche 197 ha: 110 Acker, 18 Wiesen, 60 Holz, 4 Obstgarten, 5 Hof u.

Grundst.-N.-G. 4649 M.

Schwarzb. Dstfriesen. — Rübenbau.

6 km; eK. Hennersdorf; Ag. Reichenbach; F 2 Großwiera (Kr. Schwitz.). 1 Rentmstr., 1 Assistent, 1 Förster.

Fläche 386 ha: 197 Acker, 10 Wiesen, 171 Holz, 8 Hof u.

Grundst.-N.-G. 9519 M.

Dampfmolkerei (Pächterin: Zentralmolkerei Reichenbach). — Pferde- zucht. Rindviehzucht: Schwarzb. Dstfries. mit Bullenverkauf. — Rübenbau.

1210. Költzchen, Rittergut mit dem Forstbez. Költzchenbusch (74 ha i. Kr. Schweidnitz). P. Pfaffendorf (Kr. Reichenbach, Schles.) 2 km; T. A. St. kK. Költzchen; E. Faulbrück

1211. Hennersdorf, Lehng. P. T. F. A. St. eK. Hennersdorf (Kr. Reichenbach, Schles.); E. Faulbrück 6,2 km; kK. Költzchen; Ag. Reichenbach.

Fläche 39 ha. — Grdst.-N.-G. 1321 M.

II. Güter innerhalb der Gemeinde- und Gütsbezirke.

1212. Dreißighuben. P. T. F. Ag. Reichenbach (Schles.) 6 km; E. Faulbrück 5,5 km; A. St. Dreißighuben; eK. Hennersdorf; kK. Költzchen.

Gut Nr. 3, 5, 6. Bes.: **Osw. Hoffmann.** Familienbes. über 100 Jahre.

F 461 Reichenbach (Schles.).

Postcheckkonto Breslau 17007.

Fl. 102 ha. — Grdst.-N.-G. 2900 M.

Angeschl. der Molkerei Reichenbach und der Zuckersabrik Heidersdorf.

Notb. Dstfriesen. Schweinezucht.

Halm- und Hackfruchtbau.

Gut Nr. 7, 8, 9, 13. Bes.: **Oswald Engler.** F 476 Reichenbach (Schles.).

Fl. 65,4 ha. — Grdst.-N.-G. 1941 M.

Gut Nr. 64, 74. Bes.: **Fr. Lina Frömsdorf.** F 494 Reichenbach (Schles.).

Fl. 56 ha. — Grdst.-N.-G. 1690 M.

Gut Nr. 18. Besitzer: **Otto Rausch.** F 460 Reichenbach (Schles.).

Fl. 52,1 ha. — Grdst.-N.-G. 1504 M.

1213. Güttmannsdorf. P. E. eK. Ag. Reichenbach (Schl.) 3 km; T. F. A. St. Güttmannsdorf; kK. Girlachsdorf.

Gut Nr. 43. Bes.: **Julius Wiesner,** Amtsvorst., F 211 Reichenbach (Schl.).

Fl. 75 ha. — Grdst.-N.-G. 1680 M.

Beteil. an Zentralmolkerei Reichenbach und Elektrizitätsgenossenschaft Peilau.

Schwarzb. Miederungsvieh. Gemüsebau.

1214. Hennersdorf. P. T. F. A. St. eK. Hennersdorf (Kr. Reichenbach, Schl.); E. Faulbrück 6,2 km; kK. Költzchen; Ag. Reichenbach.

Lehngut Nr. 1 siehe bei Majorat Eifersdorf Nr. 1211.

○ Gut Nr. 49. Bes.: Adolf Besk.

F 477 Reichenbach (Schles.).

Fl. 58,8 ha. — Grdst.-R.-G. 1984 M.

1215. Langenbielau (Nieder). P. T. F.

E. A. St. eK. kK. Langenbielau; Ag. Reichenbach (Schles.).

Gut Reichenb. St. F 669 Reichenb. (Schl.).

Bes.: Christian Dierig G. m. b. S.

Bevollm.: Wilh. Mittelstaedt in Oberlangenbielau f. u.

Insp.*: Schertel. — 2 Assistenten.

Fläche 272 ha: 175 Acker, 34 Wiesen,

32 Weide, 15 Hof ic. 16 ha verpachtet.

Grdst.-R.-G. bei Ober L. enthalten. Saatgutwirtschaft.

Gut Reichenbacher Str. Nr. 29. Bes.:

Dampfziegelei Neugebauer G. m. b. S.

Postcheckkonto Breslau 5631.

Fl. 68,7 ha. — Grdst.-R.-G. 2039 M.

Gut Uferstr. Nr. 8. Bes.: Alexander Ulber.

F 492 Reichenbach (Schles.).

Fl. 46,8 ha. — Grdst.-R.-G. 1543 M.

Zucht des vereb. Landfchweines.

1216. Langenbielau (Ober). P. T. F. E.

Ober Langenbielau; A. St. eK. kK.

Langenbiel. ; Ag. Reichenbach (Schl.).

Gut Feuerwehrgasse Nr. 4 (Meiereihof

u. Zubehör) u. 4 Nebengüter.

Bes.: Christian Dierig, G. m. b. S.

Postcheckkonto Breslau 9500. F 73,

74, 75, 76 Reichenbach (Schles.).

Bevollm.: Wilh. Mittelstaedt.

Insp.*: Werner. — 2 Assistent.

Fläche 251 ha: 162 Acker, 30 Wiesen,

7 Weide, 7 Holz, 10 Hof ic. 35 ver-

pachtet zu Schrebergärten ic.

Grdst.-R.-G. 11768 M.

Milchwirtschaft. Ostfriesen × Oldenb.

Gut Bergstr. Nr. 20/21 m. 17.

Besitzer: Georg Sähen. — 1 Assistent.

Familienbesitz seit etwa 90 Jahren.

F 355 Reichenbach (Schles.).

Fl. 88,5 ha. — Grdst.-R.-G. 2412 M.

Schmiede (Wächter Josef Terletzki).

Schwarzb. Ostfriesen. — Getreidebau.

1217. Langenbielau (Mittel). P. T.

F. E. A. St. eK. kK. Langenbielau;

Ag. Reichenbach (Schles.).

Gut Weichschulstr. Nr. 10/11, 26/27,

36 69. Bes.: Julius Neugebauer.

F 658 Reichenbach (Schles.).

Fl. 79 ha. — Grdst.-R.-G. 2579 M.

Gut Mittelstr. Nr. 59. Bes.: Alois Puder.

Fl. 50,8 ha. — Grdst.-R.-G. 1505 M.

1218. Peilau (Ober) I. P. T. F 36. E.

Gnadenfrei Wfs. 1,5 km; A. St. Ob.

Peilau I; eK. Peilau; kK. Ndr. M.

Peilau; Ag. Reichenbach (Schles.).

Erbbscholtisei u. Freig. Bes.: Frau Meta

Hoffmann, geb. Liebich.

Familienbesitz seit 1756.

Fl. 86,7 ha. — Grdst.-R.-G. 3050 M.

Schwarzb. Ostfriesen.

1219. Peilau (Nieder Mittel). P. E.

Nieder Peilau (Gule) 1,4 km; Ag.

Reichenbach (Schl.) 4,5 km; T. F.

kK. Ndr. M. Peilau; A. St. Peilau

Schlüsselhof; eK. Peilau.

Gut Nr. 47. Bes.: Andreas Gorke.

Fl. 50 ha. — Grdst.-R.-G. 1607 M.

Oldenb. Rindvieh. Dtsch. Edelschwein.

1220. Reichenbach (Altstadt) Lehngut

(m. Neudorf Nr. 63). P. T. F 302.

A. St. eK. kK. Ag. Reichenbach (Schl.);

E. Reichenbach = Niederstadt direkt

am Gehöft.

Besitzer: Fritz Misch.

Fläche 90,5 ha: 80,5 Acker, 7 Wiesen,

2 Garten und Teiche, 1 Hof usw.

Grundst.-R.-G. 3036 M.

Milchwirtschaft: Verwertung der Milch

in Ausschankhäusch. — Elektr. Kraft.

Rotb. Ostfriesen, Zuchtbullenverkauf.

Trockenfütterung das ganze Jahr.

Zuckerrübenbau (1/3 der Gesamtfläche).

1221. Reichenbach (Hebendorf).

Gut. P. T. F. E. A. St. eK. kK. Ag.

Reichenbach (Schles.).

Bes.: Guido Bartsch auf Klinkenhaus.

Insp.: f. Nr. 1169.

Fl. 46 ha. — Grdst.-R.-G. 1929 M.

Lehng. Nr. 4. P. T. F 312. Reichenbach

(Schles.) 2 km; E. Ndr. Peilau.

Besitzer: Ed. Tietze (seit 1888).

Fl. 61,5 ha. — Grdst.-R.-G. 2046 M.

Rotb. Ostfriesen.

1222. Reichenbach (Herrenvorwerk).

P. T. F 432. A. St. eK. kK. Ag.

Reichenbach (Schles.) 2,5 km; E.

Nieder Peilau (Gule) 1,5 km.

Bes.: Helmuth Scholz. Fam. = Bes. f. 1883.

Fl. 82,8 ha. — Grdst.-R.-G. 2811 M.

1223. Reichenbach (Stadtvorwerk).

Langenbielauer Str. 11. P. T. F 479.

E. A. St. kK. eK. Ag. Reichenb. (Schl.).

Besitzer: Arthur Dittrich.

- Familienbesitz seit 1754.
Fl. 56 ha. — Grdst.-N.-G. 2181 *M.*
Getreide- u. Rübenbau.
- 1224. Reichenbach (Grusdorf).** P. T.
F. E. A. St. eK. kK. Ag. Reichen-
bach (Schles.).
- Gut Abergasse 1/2. Bes.: Ernst Schaaf.
F 79 Reichenbach (Schles.).
Postcheckkonto Bresl. 3796.
Fl. 55,9 ha. — Grdst.-N.-G. 1853 *M.*
Zementfabrik. — Schwarzb. Nistriesen.
Dnch. Edelshw.-Rüb. u. Kartoffelbau.
- Gut Uferstraße 79. Bes.: Otto Marg.
Fl. 43,5 ha. — Grdst.-N.-G. 1713 *M.*
- Gut Feldstraße 2. Bes.: Karl Birn.
Fl. 44,15 ha. — Grdst.-N.-G. 1562 *M.*
- Gut Schweidnitzer Straße 14.
Bes.: Stadtgemeinde Reichenbach.
Pächter: Hermann Giersch. F 484.
Fl. 65,6 ha. — Grdst.-N.-G. 1530 *M.*
Sandgrube. — Rindvieh: Nistriesen.
Rübenbau.
- Gut Neudorfstr. 35. Bes.: Berth. Kausch.
F 460 Reichenbach (Schles.).
Familienbesitz über 100 Jahre.
Fl. 48 ha. — Grdst.-N.-G. 1492 *M.*
- Gut Uferstr. 81. Bes.: Ww. Frau Kausch.
Fl. 35,5 ha. — Grdst.-N.-G. 1513 *M.*
Weizen- und Rübenbau.
- Gut Frankensteiner Str. 38.
Besitzer: Gotthard Geister. F 315.
Fl. 78,8 ha. — Grdst.-N.-G. 1480 *M.*
- Gut Uferstr. 75. Bes.: Hermann John.
F 366 Reichenbach (Schles.).
Fl. 46,5 ha. — Grdst.-N.-G. 1460 *M.*
- 1225. Weigelsdorf.** P. T. F8. E. A. St.
kK. Weigelsdorf (Kr. Reichenbach,
Schles.); eK. Lampersdorf; Ag.
Reichenbach. Freigut Nr. 30.
Bes.: Frau Martha Mosler, geb. Träger
Familienbesitz seit 1850.
Fl. 80 ha. — Grdst.-N.-G. 1500 *M.*
Schles. Rotvieh.

16. Land-(und Stadt-)kreis Schweidnitz.

Größe: 576,031 qkm, ohne die Stadt Schweidnitz, welche mit 14,860 qkm und 27 012 Einwohnern einen besonderen Stadtkreis bildet.

Einwohner: 68 342. — Landgemeinden: 107. — Gutsbezirke: 77. — Amtsbezirke: 44. — Städte: Freiburg mit 8326 Einw., Zobten am Berge mit 2332 Einwohnern. — Viehstand: 6561 Pferde, 29 085 Stück Rindvieh, 8629 Schafe, 21772 Schweine, 6357 Ziegen. — Lage: im südwestlichen Teile des Reg.-Bezirks Breslau zwischen dem 718 m hohen, im Kreise gelegenen Zobtenberge und dem Culengebirge.

Die Güter gehören zur Schweidnitz-Fauerschen Fürstentums-Landschaft mit Ausschluß des zur Breslau-Brieger Fürstentums-Landschaft gehörigen Gutes Buschmühle. — Bodenbeschaffenheit: in den Tälern ausgezeichnet; der durchschnittliche Grundsteuer-Neinertrag beträgt pro Hektar Acker: 33,29 *M.*, Wiese: 35,25 *M.*, Wald: 9,01 *M.* Von der Gesamtfläche sind: 424,68 qkm Acker, 39,95 qkm Wiese, 90,36 qkm Wald. — Gewässer: der Hauptfluß ist die Weißitz mit Talsperre, ferner sind noch bemerkenswert: die Peile, das Schwarzwasser, die Polsnitz und das Striegauer Wasser. — Eisenbahnen: die Bahn Breslau—Freiburg—Waldenburg mit den Stationen Ingramsdorf, Saarau, Königszelt, Zirlau und Freiburg; die Bahn Königszelt—Frankenstein mit den Stationen Königszelt, Bunzelwitz, Schweidnitz-Oberstadt, Croischwitz, Treisau; Raudten—Biegenitz—Camenz, mit der Station Königszelt; die Sekundärbahn Breslau—Ströbel—Schweidnitz mit den Stationen Rogau, Zobten, Ströbel, Strehlitz am Zobten, Stephanshain, Groß Merzdorf, Weizenrodau, Schweidnitz-

Niederstadt und Schweidnitz-Oberstadt; Schweidnitz-Charlottenbrunn mit den Stationen Croischwitz, Nieder und Ober Weistritz, Breitenhain.

Fabriken landw. Maschineu in Bunzelwitz, Freiburg, Schweidnitz und Zobten; chem. Düngersabriken in Schweidnitz und Nieder Weistritz; Steinbrüche in Hohenposeritz, Qualkau, Ströbel u. Zobten; Mehlmühlen in Breitenhain, Burkersdorf, Conradswaldau, Creisau, Croischwitz, Domanze, Freiburg, Ober Grädiß, Grunau, Alt-Jauernick, Kraslan, Leutmannsdorf, Marzdorf, Penkendorf, Puschkau, Puschkühle, Raaben, Schmellwitz, Schönfeld, Schweidnitz, Seiserbau, Tschechen, Ober Weistritz, Nieder Weistritz, Weizenrodau, Wenig-Mohnau, Wilkau, Würben, Zedlitz, Zirlau, Zobten; Dampfsägewerke in Breitenhain, Croischwitz, Freiburg, Leutmannsdorf, Penkendorf, Schweidnitz, und Zobten; Zuckerabriken in Puschkau und Weizenrodau; Flachsgarnspinnerei in Freiburg; Mechanische Webereien in Schönbrunn und Schweidnitz; Stärkesabriken in Freiburg, Marzdorf und Wenig Mohnau; Kunsteisfabrik in Weizenrodau; Brauereien in Croischwitz, Freiburg, Gorkau, Schweidnitz; Molkereien in Conradswaldau, Domanze, Freiburg, Königszelt, Leutmannsdorf, Rogau, Schweidnitz, Seiserbau und Zobten. — Kartoffelflockensabrik in Zobten. — Mit elektrischer Energie versorgt den Kreis teilweise die Niederschlesische Elektrizitäts- und Kleinbahn-A. = G. in Waldenburg (Schles.) und teilweise die Überlandzentrale Mittelschlesien G. m. b. H. in Striegau aus dem Kraftwerk an der Talsperre in Breitenhain.

Bildungsanstalten in Schweidnitz: ev. Gymnasium; Oberrealschule; staatl. ev. Seminar mit Präparandenanstalt; Seminar für Landwirte; 2 Lyzeen, Jaehnersche Anstalten mit Mädchenmittelschule, Lehrerinnenseminar u. Oberlyzeum; kaufm. u. gewerbl. Fortbsch.; in Freiburg: Oberrealschule; höh. Privat-Mädchenschule, kaufm. u. gewerbl. Fortbsch.; in Saarau u. Königszelt: gewerbl. Fortbschul.; in Zobten: höh. Privat-Knabenschule (Waldpädagog.).

Kreisstadt Schweidnitz.

Landgericht: Schweidnitz. Amtsgerichte: Schweidnitz, Freiburg i. Schl. Zobten a. Berge.

Landrat [F 1070]: von Salisch auf Kraslan.	Kreistierarzt [F 164]: Hamann, Vet.-Rat.
Kreissekretär: Hautke, Rechnungsrat.	Kreisshulrat: Zimmermann.
Kreisasse: Rentmstr. Steinhchen, Rechnungsrat.	Hochbauamt [F 412]: Aßl, Baurat.
Kreisparcasse [F 365]: Schaefer, Rentant.	Kreisbaumstr. [F 1070]: Pietisch, Ag.-Baumst.
Kreiskommunalkassenzendant: Scholz.	Gewerbeaufsichtsamt [F 423]: Ziegler, Gewerbebat.
Kreisauschußobersekretär: Dummer.	Finanzamt [F 1058]: Encke, Oberreg.-Rat.
Kreisarzt [F 60]: Dr. Schmidt, Mediz.-Rat.	
Katasterkontrollreure: Steuerinspektor Goebel in Schweidnitz und Steuerinspektor Schulz in Striegau; letzterer aber nur für die Bezirke Nr. 1248, 1249, 1279, welche dem Katasteramte Striegau überwiesen sind.	
Kulturamt f. d. Kreije Schweidnitz Stadt und Land, Vollenhain, Hirschberg, Landeshut, Reichenbach, Schönau, Striegau, Waldenburg [F 39]: Schuppe, Reg.- u. Kulturrat	

I. Selbständige Gutsbezirke.

- 1226. Arnsdorf (Nieder),** Ritterg. P. A. St. Altjauernick 3 km; T. F 14. E. Königszelt 4,3 km; kK. Ndr. Arnsdorf; eK. Wickendorf; Ag. Schweidnitz. Besizerin: Freifrau Maria-Therese von Buddenbrock, vw.gew. von Wietersheim, geb. von Colmar, in Pläswitz (Nr. 1486).
Zusp.*: Theod. Koch. — 1 Rechnungsf. 1 Assistent. Dom.: Postcheckkonto Breslau 4529. Fläche 360 ha: 321 Acker, 21 Wiesen, 12 Holz, 6 Hof zc.
Grundst.-N.-G. 11 319 M. Schwarzb. Ostfries. Merinosfleischschafe. Weiß. Edelschw. Oldenb. Pferdezucht, Deckst. d. Pferdeze. Mercins Schweidnitz.
- 1227. Arnsdorf (Ober),** Ritterg. P. T. F. A. St. Altjauernick 5 km; F 14. E. Königszelt 7 km; kK. Ndr. Arnsdorf; eK. Wickendorf; Ag. Schweidnitz. Besizerin: Freifrau von Buddenbrock in Pläswitz wie bei Nr. 1226.
Zusp.*: Koch in Ndr. Arnsdorf. 1 Assistent. Fläche 214 ha: 190 Acker, 14 Wiesen, 3 Holz, 7 Hof zc.
Grundst.-N.-G. 8298 M. Zuchtrichtung wie bei Nr. 1226.
- 1228. Bankwitz,** Ritterg. P. T. F 53. E. kK. Ag. Zobten (Wz. Bresl.) 4 km; A. St. Striegelmühle; eK. Kl. Kniegnitz. Bes.: Ernst-Albert von Mintius, Major a. D., z. in Gr. Sägewitz bei Buschkowa. F 14 Rankau. Familienbesitz seit 1847. Inspektor*: Schöttler. Forstverwalter*: Rolle. Fläche 267 ha: 111 Acker, 14 Wiesen u. Gräserien, 131 Holz, 11 Gärten, Hof zc. Grdst.-N.-G. 6273 M. — Rotbunte Ostfriesen. — Anteil an Molkerei Zobten.
- 1229. Berghof,** Ritterg. mit Klein u. Wenig Mohnau. P. T. F 3 (Schloß) u. 9 (Kanzlei). E. Mettkau 3,5 km; A. Berghof; St. Wenig Mohnau; eK. Domanze; kK. Gr. Mohnau; Ag. Zobten. Bes.: Anna Gräfin von Schweinig und Krain. — Familienbesitz seit 1801. Inspektor*: Göldner. — 1 Assistent., Förster*: Hannig. — 1 Rechnungsführer. Fläche 624 ha: 397 Acker, 59 Wiesen, 159 Holz, 9 Hof zc.
Grundst.-N.-G. 19686 M. Brauerei (Pächter: Eschierste).
- Merino-Vockverkauf. Ostfriesen. Rüben- u. Weizenbau. Nieselmiesen, Gründüngung.
- 1230. Birckholz,** Ritterg. m. Erbscholtisei Nr. 1 u. Gut 4 Ritschendorf u. a. Rustikalbes. P. T. E. Großmerzdorf (Nr. Schweidnitz) 2 km; A. St. Wilkau; kK. Schmellwitz; eK. Seifersdan; F 73 (u. 57 f. Ritschendorf). Ag. Schweidnitz. Bes.: Herrn. von Dresty, Rittermstr. a. D. Familienbesitz seit 1825. Zusp.*: Conr. Heiber. — 1 Assistent. Fläche 270,3 ha: 226,5 Acker, 19,3 Wiesen, 15 Holz, 1 Weide, 0,5 Wasser, 3,5 Garten, 4,5 Hof zc. Grdst.-N.-G. 10865 M. — Note Ostfriesen. Mitglied der Molkerei Schweidnitz.
- 1231. Bögendorf,** Pfarrwidmut. P. T. A. St. Niderbögendorf; F. E. Ag. eK. kK. Schweidnitz 5 km. Besizer: Kath. Pfarrei in Schweidnitz. Nutznießer: Stadtpfarrer Majunke. Postcheckkonto Breslau 47873. An 27 Pächter einzeln verpachtet. Fläche 50,3 ha. — Grdst.-N.-G. 2198 M.
- 1232. Bögendorf (Ober),** Ritterg. mit Forstanteil Seifersdorf. P. T. Niderbögendorf 4 km; E. Ag. F 53 (Zieg.). eK. kK. Schweidnitz 7,5 km; A. St. Seifersdorf. Bes.: Hans-Heinrich XV. Fürst von Pleß auf Schloß Fürchtenstein. Generaldirektion f. Nr. 1661 u. ff. Parzellenweise verpachtet. Fläche 474,05 ha: 168,41 Acker, 15,38 Wiesen, 0,11 Weide, 0,43 Wasser, 1,86 Park, 1,84 Garten, 284,49 Holz, 0,87 Wege, 1,67 Hof.
Grundst.-N.-G. 7837,59 M. Forellen- und Karpenteiche. Ziegelei (Spezialität: Dachziegel), Zieglmstr. Brunewitz.
- 1233. Burkersdorf,** Rittergut mit Rustikalbesitz. P. T. A. St. eK. kK. Ober Weistritz 3 km; F. Nider Weistritz 2 km; E. Croischwitz 4 km; Ag. Schweidnitz. Besizer: Erzell. Dr. h. c. Karl Graf v. Pückler, Frhr. von Groditz, Wirkl. Geh. Rat auf Ober Weistritz. Familienbesitz seit 1794.

- Pächter: Fr. Wutge in Ohmsdorf.
1 Aflfistent.
Fläche 306 ha: 181 Acker, 25 Wiesen, 80 Holz, 15 Weide, 3 Wasser, 2 Hof zc.
Grdst.-N.-G. 5058 M. — Ddenb. x Distfr.
Merinosfleischschafe. — Gasth. u. Käserei.
- 1234. Cammerau, Ritterg.** mit Plinken-
vornv. P. Schönbrunn (Kr. Schweid-
nitz) 1,5 km; T.F 54 (Schloß) u. 475
(Wirtschaftsamt). E. eK. kK. Ag.
Schweidnitz 5 km; A. St. Cammerau.
Bes.: Fr. Gräfin Margarete von Keyser-
lingk, geb. Firt, auf Cammerau.
Bevollm.: Dr. Robert Graf von Key-
serlingk, Wirkl. Geh. Ober-Reg.-Rat,
Ministerialdir. a. D. (C. a. Nr. 1685.)
Postcheckkonto Breslau 18980.
Inspektor*: Fritz Seidel; 2 Aflfist.
Fläche 458,6 ha: 377,8 Acker, 50,3 Wie-
sen u. Weide, 11,1 Holz, 3,1 Wasser,
4 Park u. Gärten, 12 Hof zc.
20 ha an Anlieger verpachtet.
Grdst.-N.-G. 15580 M.
Schwarzb.-Distrief.-Herdbuchherde, Zucht-
bullenverkauf. Stammherde d. engl.
Fleischschafes Typ Hampshire, Zucht-
bockverkauf. Hühnerz.: Weiße Ital.
u. weiße Wyandottes.
- 1235. Christelwitz, Ritterg.** P. T.
Mörtschelwitz 2 km; F 6 Rankau (Kr.
Nimptsch); E. Albrechtsdorf (Pers.)
1,5, Buschkowa (Fracht) 4,5 u. Rogan
3,5 km; A. St. Rosenthal; eK.
Rankau; kK. Wirwitz; Ag. Zobten.
Bes.: Ernst-Albert v. Mutius, Major
a. D. 33. in Groß Sägewitz bei Busch-
kowa. — F 14 Rankau.
Familienbesitz seit 1847.
Inspektor*: Lize. — 1 Hilfsjäger.
Fläche 232 ha: 152 Acker, 49 Wiesen,
24 Holz, 2 Weide, 5 Hof zc.
Grundst.-N.-G. 7979 M. — Molkerei.
Silbergraue Holländer. — Rübenbau.
Korbweiden.
- 1236. Conradswaldau, Ritterg.** m. d.
Vornv. Neu Sorgau, Freudenthal,
Carlshof u. Rustfialbes. P. T. A. St.
eK. Conradswaldau (Kr. Schweid-
nitz); F 16 (Dom.) u. 25 (Schloß). E.
Saarau (Kr. Schweidnitz) 2,5 km;
kK. Ingramsdorf; Ag. Schweidnitz.
Besitzer: Eugen von Kulmiz.
Familienbesitz seit 1868.
Postcheckkonto Breslau 38541.
Oberinspekt.*: Hermann Raftner.
- 1 Rechnungsf.*; 2 Aflfist., 1 Forstauff.*
Mühlen-u. Brenn.-Verw.*: G. Rösler.
Fläche 634,9 ha: 495,8 Acker, 52,4 Wiesen,
53,8 Holzungen, 1,6 Weide, 2,3 Wasser,
6,2 Park u. Gärten, 15,9 Wege, 6,9 Hof zc.
Grundst.-N.-G. 20 555 M. — Dampf-
brennerei m. Kartoffelstodensb. u. Mol-
kerei m. Käserei, Dampfmühle. Zimmer-
mannsche Erpreßbarre. Flachschwing.
Schwarzb. Niederungsvieh.
Rüben-u. Flachsbau. Gründüngung.
- 1237. Domanze, Ritterg.** m. Busch-
mühle. P. A. St. eK. Domanze (Kr.
Schweidnitz); T. F 17. kK. E. Zu-
gramsdorf 4 km; Ag. Schweidnitz.
Besitzer: Gustav Graf von Branden-
burg'sche Erben.
Bevollm.: Erdmann Graf von Püch-
ler, Frhr. von Groditz, Major a. D.
in Domanze u. Friedrich-Wilhelm Graf
von Püchler, Frhr. v. Groditz, Reg.-
Aff. a. D. in Freyhan (Nr. 478/82).
Oberinsp.*: Stahl Schmidt. — 1 Aflfist.
Förster*: Meierjürgen. — 1 Rechnungsf.
Fläche 612 ha: 340 Acker, 80 Wiesen,
4 Weide 152 Holz, 4 Wasser, 20 Park, 8
Gärten, 1 Korbw., 1 Baumsch., 2 Hof zc.
20 ha zur Siebel verpachtet.
Grdst.-N.-G. 16 362 M. — Molkerei.
2 Mahlmühlen m. Wasserbetr. (berp.).
Eigenes Elektrizitätswerk.
- 1238. Esdorf, Ritterg.** P. T. F. eK.
Ag. Schweidnitz 6 km; E. Croisch-
witz 2 km; A. St. Schwengfeld;
kK. Oberweistritz.
Bes.: Verw. Frau Oberst von Weßky
auf Schwengfeld (Nr. 1275).
Familienbesitz seit 1839.
Wird v. Schwengfeld aus bewirtschaftet.
Fläche 55 ha. — Grdst.-N.-G. 2059 M.
- © **1239. Floriansdorf, Ritterg.** P. T. E.
Strehlitz (Kr. Schweidnitz) 2,5 km;
F 38. Ag. Zobten (Bz. Breslau);
A. St. Floriansdorf; eK. Rogau-
Rosenau; kK. Großmohnau.
Besitzer: Heinrich Graf von Haslingen
gen. von Schickfus, Kgl. Kammerherr.
Befestigter Familienbesitz seit 1698.
Inspektor*: Curt Labitzke.
Fläche 317 ha: 300 Acker, 6 Wiesen,
11 Hof zc. — Grdst.-N.-G. 11 001 M.
Schwarzbunt. Niederungs Vieh, Verkauf
von Zugochsen. — Rübenbau.
- 1240. Frauenhain u. Rungendorf,**
Rittergüter. P. T. eK. Domanze (Kr.

Schweidnitz) 2,5 km; F 10. E. kK. Ingramsdorf 5 km; A. St. Frauenhain; Ag. Schweidnitz.

Besitzer: Stephan Graf v. Zedlitz und Trützschler, Hauptmann a. D.

Familienbesitz seit 1639.

S. auch Nr. 575 u. 1308.

Inspr.*: Hampel. — 1 Assistent.

Fläche 442 ha: 385 Acker, 32 Wiesen, 22 Holz, 3 Hof ic

Grdst.-N.-G. 13 661 M — Schwarzb. Ostfriesen Veredeltes hannoversches Landschwein; Ferkelvertau; freier Auslauf. — Rübenbau. Flachsbau. Weizen u. Braugerste.

1241. Goglau, Ritterg. mit Buschvorw. P. kK. Großwierau (Kr. Schweidnitz) 4 km; A. St. Goglau; E. Schweidnitz Oberst., für Frachten Niederstadt 9 km; T.F 119 (Schloß) u. 545 (Wirtschaftsamt). eK. Ag. Schweidnitz.

Besitzer: Hans Erdmann von Hohberg und Buchwald, Rittmstr. u. D. Familienbes. seit Mitte d. 16. Jahrhdt.

Inspektor*: Schloßke. — 2 Assistent.

Fläche 305 ha: 261 Acker, 22 Wiesen, 7 Holz, 15 Park, Garten, Hof ic.

Grdst.-N.-G. 11 505 M — Granitsteinbruch. Rotb. Ostfries. — Rüben- u. Weizenb.

1242. Gorkau, Ritterg. in Rustikalbes. in Seiferdau, Margdorf u. Zobten. P.T.E. Ströbel 1,5 km; F 3 (Dont.) u. 106 (Schloß). St. Ag. eK. Zobten (Bz. Breslau); A. kK. Gorkau.

Bes. Eugen von Kulmiz auf Conradswaldau (Kr. 1236).

Pächter: Karl Adolf von Kulmiz, Oberst. d.N. (ehem. Leibkür.-Reg.) a. D.

Inspektor*: Bruno Lau. — 1 Assst.

Fläche 266,5 ha: 190,2 Acker, 10,9 Wiesen, 10,2 Weide, 47,8 Holz, 0,2 Wasser, 5,2 Park u. Gärten, 2 Hof ic.

Grdst.-N.-G. 6385 M — Note Ostfriesenherde. — Hanf-, Flachsb- u. Rübenbau. Riesenschwiesen. Grundüngung.

243. Gräditz (Ober), Rittergut. P. T. Gräditz (Bz. Breslau); E. Creisau 3 km; A. St. eK. kK. Rgl. Gräditz; F 131. Ag. Schweidnitz. Bes.: Frau Edith Heinzel, geb. Arnold. Bevollm.: Major a. D. Paul Heinzel. Familienbesitz seit 1876. Postsparkonto Breslau 30211.

Inspektor: Gaukel.

Fläche 128 ha: 115,5 Acker, 9 Wiesen, 2,5 Park u. Gärten, 1 Hof ic.

Grundst.-N.-G. 4675,44 M

Ostfriesen. Schweinezucht.

1244. Grunau, Ritterg. P. F 145. eK. kK. Ag. Schweidnitz 3 km; T. Pilzen (Schl.) 1,5 km; E. Schweidnitz Ndst. 2 km; A. St. Jacobsdorf.

Besitzerin: Helene Frfr. von Kettler, geb. von Gellhorn, auf Jacobsdorf.

Familienbesitz seit 1783.

Bevollm.: Leonhard Frhr. v. Kettler, Oberst a. D., Jacobsdorf (Nr. 1247).

Pächter: Dr. Rich. Groß, Fabrikbesitz. in Weizenrodau.

Inspektor*: Otto Schulz.

Fläche 167 ha: 139 Acker, 18 Wiesen, 2 Weide, 3 Holz, 3 Wasser, 2 Hof ic.

Grundst.-N.-G. 6909 M — Schwarzb. Niederungsvieh (Herdbuchherde).

Rüben-, Rübensamen- u. Flachsbau.

1245. Hohenpöferitz, Ritterg. P. T. F. E. kK. Ingramsdorf 3 km; A. St. eK. Domanze; Ag. Schweidnitz.

Bes.: Gustav Graf v. Brandenburg'sche Erben f. Domanze (Nr. 1237).

Oberinspr.*: Stahlschmiot in Domanze.

Fläche 171 ha: 144 Acker, 12 Wiesen, 6 Holz, 2 Wasser, 7 Hof ic.

Grundst.-N.-G. 6018 M — Im Stebelungsweege verp. — Steinbruch (verp.).

1246. Hohgiersdorf, Forstgutsbez. m. Rustikalparzellen (260 ha). P. T. E. Breitenhain (Kr. Schweidnitz) 5 km; F 26 Rynau (Bz. Breslau); eK. Dittmannsdorf 4 km; A. St. Hohgiersdorf; E. Ag. Schweidnitz 9 km; E. kK. Oberweistritz 7 km.

Bes.: Stadtgem. Schweidnitz. F 1060.

Stadtpfaffise: Postskatto. Brsl. 2160.

Oberj. osterei: Postskatto. Brsl. 22017.

Oberj. osterei*: Arno Rudolph in Hohgiersdorf. — 2 Forst.* 1 Forstgeh.

Fl. 916 ha. — Grdst.-N.-G. 9425 M

1247. Jacobsdorf, Ritterg. P. F 152. eK. Ag. Schweidn. 3 km; T. Pilzen (Schl.) 2 km; A. St. Jacobsdorf; E. Croischwitz 1 km; kK. Schwengfeld.

Bes.: Helene Frfr. von Kettler, geb. von Gellhorn. — Familienbes. f. 1783.

Bevollm.: Leonhard Frhr. v. Kettler, Oberst a. D.

- Insp.*: Hellmut Maché.
Fläche 87 ha: 60 Acker, 14 Wiesen, 4 Holz, 9 Wasser, Park, Garten, Hof etc.
Grundst.-N.-G. 2832 *M*
Rübenbau. — Schwarzb. Niederungsvieh.
- 1248. Jauernick (Alt),** Rittg. P. T. A. St. kK. Altjauernick; F 47 E. Königszelt 3 km; eK. Wickendf.; Ag. Schweidn. Besitzerin: verwitw. Frau Mathilde Thiel, geb. Darchhausen. Familienbesitz seit 1797.
Inspektor: Carl Dierig.
Fläche (m. Rustikalbes.) 184 ha: 163,6 Acker, 7,7 Wiesen, 8,6 Holz, 4,2 Gärten, Hof. — Grdst.-N.-G. 5701 *M*
Rotschek. Ostfriesen. — Getreidebau.
- 1249. Ingramsdorf** (Ober, Mittel, Nieder), Ritterg. mit Rustikalbes. P. T. E. kK. Ingramsdorf 1 km; F 15 Saarau (Kr. Schweidnitz); A. St. eK. Conradswaldau; Ag. Schweidnitz.
Bes.: Eugen von Kulmiz auf Conradswaldau (Nr. 1236). — Fam. Bes. f. 1868.
Oberinspektor*: Fuchs.
3 Assistenten, 1 Rechnungsführer.
Fläche 595,9 ha: 490,4 Acker, 53 Wiesen, 1,3 Weide, 0,7 Wasser, 37,1 Holz, 3 Garten, 10,4 Hof etc.
Grundst.-N.-G. 15482 *M*
Schwarzb. Niederungsvieh. Bered. Landschwein. — Gründüngung. Rüben- u. Flachsbaum. — Dampfjegelei: Fabrication von Drainröhren u. glasiert. Dachzg. F 9 Ingramsdorf (Betriebsleit.*: Joh. Werner). FlachsSchwingeret.
- 1250. Rantchen,** Ritterg. m. Rustikalbes. u. Vorw. Seiferdau. P. T. eK. kK. Seiferdau (Kr. Schweidnitz) 1,5 km; F 4. Großwieraue (Kr. Schweidnitz); E. Gr. Merzdorf 3,5 km; A. St. Rantchen; Ag. Schweidnitz.
Besitzer: Diez Freiherr von Zedlitz und Leipe, Landrat a. D., Geh. Reg.-Rat.
Insp.*: Konrad Girndt.
Fl. 281 ha: 215 Acker, 20 Wiesen, 2 Weide, 30 Holz, 2,5 Park, 2 Gärten, 1,5 Wasser, 8 Hof etc. — Grdst.-N.-G. 9171 *M*
Rothbunte Ostfriesenherdbuchherde, Bullenverkauf. Zucht des großen, weißen Edelschweines. — Unertannte Saatgutwirtschaft.
- 1251. Rallendorf,** Ritterg. m. Rustikalbesitz. P. eK. Conradswaldau (Kr. Schweidnitz) 3 km; T. F 16. E.

- Saarau (Kr. Schweidnitz) 3,5 km; A. St. kK. Würben; Ag. Schweidnitz.
Bes.: Eugen von Kulmiz auf Conradswaldau (Nr. 1236).
Oberinsp.*: Herm. Kastner ebenda.
Fläche 139,5 ha: 99,3 Acker, 36,6 Wiesen, 0,9 Holz, 1,2 Gärten, 1,5 Hof etc.
Grdst.-N.-G. 3758 *M* — Mastwirtschaft. Rüben- u. Flachsbaum. Gründüngung.
- 1252. Kaltenbrunn,** Ritterg. m. Rustikalbes. P. T. A. St. kK. Kaltenbrunn (Kr. Schweidnitz); F 7. Großwieraue (Kr. Schweidnitz); E. Großmerzdorf 6 km; eK. Seiferdau; Ag. Schweidnitz.
Bes.: Bernhard Fellmann.
Postschekto. Breslau 20578.
1 Assistent. 1 Brennereioermalter.
Fläche 153 ha: 134 Acker, 10 Wiesen, 8 Holz, 1 Park, Garten, Hof etc.
Grdst.-N.-G. 3658 *M* — Dampfbrennerei. Keine Ostfriesen. Vert. v. Zuchtbullen. Milch- u. Mastwirtschaft. Zucht von Oldenburger Pferden.
- 1253. Rapsdorf,** Ritterg. m. Rustikalbes. P. T. Mürschelwitz 2 km; E. Canth 10, Rogan 5 km; A. Wernersdorf; St. Rapsdorf; F 36. Ag. Zobten (Bz. Breslau); eK. Nogaus-Rosenau; kK. Sachwitz.
Bes.: Freiherrlich von Zedlitz-Leipe'sches Fränkelfinstift.
Bevollm.: Stiftspropst G. v. Schickfus auf Kantau (Nr. 921).
Insp.*: Artur Jaenschen.
Buchhalter*: Brauer in Altenburg (Nr. 1299).
Forstverw.*: Oberstein in Kammerdorf (Nr. 720).
Fl. 237 ha: 181 Acker, 9 Wiesen, 43 Holz, 4 Hof etc. — Grdst.-N.-G. 7550 *M*
- Rüttschenbusch** Forstbz. f. Nr. 1210.
- 1254. Kunzendorf (Nieder),** Ritterg. P. T. A. St. Kunzendorf (Kr. Schweidnitz); F 125. E. eK. kK. Ag. Freiburg (Schles.) 3,6 km.
Bes.: Hans Heinrich XV. Fürst von Pleß auf Schloß Fürstenstein.
Generaldirektion f. Nr. 1661 u. ff.
Pächter: Ernst Neumann.
Inspektor*: Alois Liefesé.
Fläche 281,13 ha: 175,29 Acker, 15,60 Wiesen, 4,99 Weide, 1,94 Wasser, 69,81 Holz, 3,76 Park, 2,70 Gart., 5,05 Wege, 2,59 Hof etc.
Grundst.-N.-G. 7884,15 *M*

Schwarzb. Niederungsvieh. — Saatbau-
wirtschaft u. anerkannte Lehrwirtschaft
der Landwirtschaftskammer. Elitean-
bau für Vethge-Schäckerleben und
Janekfi-Waltdorf.

Auf dem Rittergut großes Krankenhaus.
F 49 Freiburg (Schles.).

1255. Kunzendorf (Ober u. Mittel),
Rittergut. P. A. St. Kunzendorf
(Kr. Schweidnitz); T. F 75. E. eK.
kK. Ag. Freiburg (Schles.) 5 km.

Bes.: Hans Heinrich XV. Fürst von Pleß
auf Schloß Fürstenstein.
Generaldirektion f. Nr. 1661 u. ff.
Pächter: Josef Baucke.

Postschekkonto Breslau 4517.

Fläche 302,04 ha: 161,29 Acker, 13,02
Wiesen, 14,78 Weide, 102,36 Holz, 1,48
Park, 0,80 Garten, 7,10 Wege, 0,09
Wasser, 1,12 Hof ic.

Grundst.-N.-G. 6312,18 *M.* Molkerei.
Schwarzb. Ostfriesenherde. Weidegang.
Stammzucht d. gr. weiß. Edelschweines
(Yorkshire), Zuchtverkauf. Mitgl.
d. Verbd. schles. Schweinezüchter.

1256. Leutmannsdorf, Forstgutsbez.
m. Rustikalbes. (234 ha). P. T. F 5. A.
St. eK. kK. Leutmannsdorf (Kr.
Schweidnitz) 2 km; E. Faulbrück
4 km; Ag. Schweidnitz.

Bes. (f. 1677): Stadtgem. Schweidnitz.
F 1060.

Revierförster*: Bendig. — 2 Först.*
Fl. 798,5 ha. — Grdst.-N.-G. 6888 *M.*
Schneidemühle.

1257. Ludwigsdorf, Ritterg. m. Rustikal-
bes. P. T. F 12. eK. kK. Leutmanns-
dorf 3 km; E. Croischwitz 4,5 km;
A. St. Schwengfeld; Ag. Schweidnitz.
Besizer: Viktor von Webst, Major
d. R. a. D. auf Karlsdorf (Nr. 880).
Familienbesitz seit 1839.

Inspektor*: Gustav Hampel.

Revierförster*: Rich. Hübner.

1 Hilfsförster* in Db. Leutmannsdorf.
Fl. 801,3 ha: 384 Acker, 21 Wiesen, 8,5 Weide,
371,3 Holz, 6 Park u. Gärten, 1 Wasser,
9,5 Hof. — Grdst.-N.-G. 10 797 *M.*
Herdbuchherde rotbunt. Ostfriesen, Rind-
viehweiden, Bullenverkauf. Merino-
Stammzucht. Originalzucht.

1258. Margdorf, Ritterg. m. Rusti-
kalbesitz. P. T. E. Ströbel 1½ km;
A. St. Florianisdorf; F 27. Ag.

Zobten (Bz. Breslau); eK. Rogau-
Kosenu; kK. Gorkau.

Besizer: Wilh. August Reichsgraf von
Büdler auf Rogau.

Inspektor*: Richter.

Fläche 254 ha: 194 Acker, 28 Wiesen,
19 Holz, 2 Weide, 2 Teiche, 3 Gärten,
6 Hof ic. — Grdst.-N.-G. 8274 *M.*
Mühlenetabl. „Steinmühle“, Steinbr. —
Rübenbau.

1259. Merzdorf (Groß), Ritterg. mit
den Bauergütern Nr. 16, 19 u. 49. P.
T. F 8. E. A. St. kK. Großmerzdorf
(Kr. Schweidnitz); eK. Seiserbau;
Ag. Schweidnitz.

Bes.: von Fr. Luise Barchewitz geb. Geier.
Familienbesitz seit 1824.

Inspr.*: Reinhold Heide. — 1 Aßst.
Fläche 221,8 ha: 207,4 Acker, 4,1 Wie-
sen, 1 Wasser, 0,8 Korbweiden, 2,5 Park,
2 Gärten, 4 Hof ic.

Grundst.-N.-G. 8782 *M.*

Schwarzb. Ostfriesen. Schweinemast.
Hampshire- u. Merinowollschafe.

1260. Merzdorf (Klein), Ritterg. P. T.
F 21. E. kK. Ingramsdorf 2, Bsh. 3.
km; A. St. eK. Conradswaldau; Ag.
Schweidnitz.

Bes.: Hans Erdmann v. Hohberg und
Buchwald, Rittmstr. a. D. auf Goglau.

Pächter: Heinr. Gottfr. Graf von
Matuschka, Major a. D. a. Pittchen
(Nr. 1462). — 1 Beamter.

Oberinsp.: Forner in Pittchen.

Fl. 136 ha: 106 Acker, 9 Wiesen, 13 Holz,
8 Hof ic. — Grdst.-N.-G. 4604 *M.*

1261. Mörtschelwitz mit Rosenthal,
Rittergüt. P. T. Mörtschelwitz; F 6.
eK. Rankau (Kr. Nimptsch); E.
Albrechtsdorf (Pers.) 2, Rogau
(Fracht) 2,5 km; A. St. Rosenthal; kK.
Sachwitz; Ag. Zobten.

Besizer: Ernst-Albert von Mutius,
Major a. D. 33. in Groß Sägenitz b.
Buschkowa. F 14 Rankau (Kr. Nimptsch).
Familienbesitz seit 1847.

Wirtschaftsamt Rosenthal: Postschektko.
Breslau 26223.

Inspr.*: Seiffert in Rosenthal.

Förster*: Veitge in Mörtschelwitz.
Fläche 348,4 ha: 285,4 Acker, 25 Wiesen,
27 Holz, 11 Park, Garten, Hof ic.
Grdst.-N.-G. 13 028 *M.* — Schwarzb.
Holländer. Merinofleischschafe.
Rübenbau. Gründung.

- 1262. Mohnau (Groß) u. Prottschkenhain**, Rittergüter. P. T. St. Prottschkenhain (Bz. Breslau) 1 km; F 17 (Schloß) u. 38 (Wirtschaftsamt) E. Mettau 4 km; A. kK. Großmohnau; eK. Fürstenu; Ag. Zobten. Besitzer: Herm. Pohl, Landesältester, Rittmeister a. D. auf Groß Mohnau. Inspektor*: Georg Walter. Fläche 366,5 ha: 312 Acker, 24 Wiesen, 24 Holz, 2,5 Park, Gärten, 4 Hof ic. Grdst.-R.-G. 10 812 *M.* — Rübenbau. Roth. Ostfriesen. Rambouillet-Negretti-Kreuzungschafe.
- 1263. Neudorf** (Anteil des Majorats Laasan), Ritterg. P. T. E. Königszelt 3 1/2 km; F 65 Saarau (Kr. Schweidnitz); A. St. eK. Peterwitz; kK. Würben; Ag. Schweidnitz. Besitzer: Richard Graf von Pfeil-Burghaus auf Laasan (Nr. 1479). Pächter: Gg. Scholz in Peterwitz (Nr. 1265). Bevollm.: Günter Scholz. Fläche 277 ha: 238 Acker, 7 Wiesen, 24 Holz, 1 Garten, 7 Hof ic. Grdst.-R.-G. 10 629 *M.* — Milchwirtschaft u. Jungviehaufzucht. Schwarzb. Ostfriesen. — Hackfruchtbau.
- 1264. Ohmsdorf**, Ritterg. m. 1 Borw. (zum Majorat Oberweistritz geh.). P. T. A. St. eK. kK. Ober Weistritz 1 km; F 292. Ag. Schweidnitz; E. Niederweistritz 2, Croischwitz (Fracht) 3 km. Besitzer: Erz. Dr. Karl Graf v. Pädler, Wirtl. Geh. Rat auf Ober Weistritz. Familienbesitz seit 1770. Pächter: Fritz Wutge. Fläche 191 ha: 141 Acker, 20 Wiesen, 30 Holz. — Grdst.-R.-G. 4650 *M.* Ostfriesen × Ostpreußen.
- 1265. Peterwitz** (Anteil des Majorats Laasan), Ritterg. mit Schäfereihof, Niederhof und Friedrichsrodung. P. E. Saarau (Kr. Schweidnitz) 4 km; T. F. A. St. eK. Peterwitz (Kr. Schweidnitz); kK. Puschkau; Ag. Schweidnitz. Bes.: Rich. Graf von Pfeil-Burghaus auf Laasan (Nr. 1479). — 1 Förster*. Pächter von Niederhof m. Borw. Friedrichsrodung: Georg Scholz. F 45 Saarau (Kr. Schweidnitz). Schäfereihof i. Parz. verp. Fläche 505 ha: 364,5 Acker, 43 Wiesen, 70,5 Holz, 2 Wasser, 1 Garten, 1 Baum-schulen u. Korbweiden, 23 Hof ic. Grdst.-R.-G. 13 773 *M.* — Schwarzb. Ostfriesen. Schweinezucht. Milchwirtschaft.
- 1266. Pilzen**, Ritterg. P. T. Pilzen (Schles.); E. Schweidnitz Hptbhf. 3,5, Niederstadt (Fracht) 2,3 km; A. St. Jacobsdorf 3,4 km; kK. Großwieran; eK. Ag. F 93 Schweidnitz. Bes.: Oswald v. Hohberg u. Buchwald, Rittmstr. a. D. — 1 Wffizient. Familienbesitz seit 1663. Fläche 184 ha: 152 Acker, 16 Wiesen, 12 Holz, 0,5 Park, 1,5 Gärten, 2 Hof ic. Grundst.-R.-G. 5331 *M.* — Schwarzb. Niederungsvieh (Herdbuchherde). Zucht d. dtsh. Edelschweines. Zuckerrübenbau.
- 1267. Puschkau**, Ritterg. m. Mühle [22 ha] (Bestandt. d. Herrsch. Muhrau, Kr. Striegau). P. T. A. St. eK. kK. Puschkau; F 4 Königszelt; E. Saarau 5,5, Königszelt 6,5 u. Striegau 7,5 km; Ag. Schweidnitz. Besitzerin: Fr. Marie von Kramsta auf Ndr. Verbisdorf (Nr. 3076). Familienbesitz seit 1835. Pächter: Hans-Christoph von Wietersheim, Leutnant a. D. usw. Vormundschaft und Oberleitung s. bei Herrsch. Muhrau (Nr. 1497 uff.). Inspektor: Fritz Büschel. — 1 Wffiz. Fläche 495 ha: 352 Acker, 33 Wiesen, 86 Holz, 1 Weide, 3 Garten, 20 Hof ic. Grdst.-R.-G. 15 848 *M.* — Ostfriesenstammherde. — Rübenbau. — Zuckerrfabrik Gen. m. b. S. (F 287 Striegau).
- 1268. Qualkau**, Ritterg. m. Musikalbes. P. E. Ströbel 2,5 km; F 13 Strehlig (Kr. Schweidnitz); T. A. St. Qualkau; kK. Gorkau; eK. Ag. Zobten. Besitzer: Dr. Martin Knopf, Lt. d. R. a. D. Postsparkonto Breslau 29228. Inspektor*: Richard Deus. Fläche 205 ha: 162 Acker 16 Wiesen, 5 Weide, 14 Holz, 8 Park, Gärten, Hof ic. — Grundst.-R.-G. 5500 *M.* Größere Granitsteinbrüche nnt. d. Firma „Qualkauer Granitwerke“ [F 4 Zobten (Bz. Breslau)], verpacht. Quarzbrüche. Kleinbahnanlage. — Holl. × Ostfriesen. Milchwirtschaft. Verk. von Saatgetreide.

- 1269. Dneitsch**, Rittg. m. Bauerg. Nr. 9
in **Altenburg**. P. Rogau-Rosenau 3
km; T. F 5 Rankau (Fr. Nimptsch);
E. Rogau, Albrechtzdorf, Busch-
Loma je 3 km; A. St. Dneitsch; eK.
Rankau; kK. Wirrwitz; Ag. Zobten.
Besitzer: **Wolko Graf von Haslingen-
Schickfus** auf Sakrau (Nr. 3247/9).
Familienbesitz seit 1574.
Postcheckkonto Breslau 40219.
Inspektor*: Großmann.
Fläche 251 ha: 197,5 Acker, 16 Wie-
sen, 17,5 Holz, 8 Wasser, 10 Park u.
Gärten, 2 Hof zc.
Grdst.-N.-G. 9741 M. — Mahlmühle
m. Wasserbetr. (verp.). — Rindvieh:
ostfries. Kreuzung. — Zuckerrüben- u.
Weizenbau.
- 1270. Raaben**, Ritterg. m. Rustikalbes.
P. Laasan (Schles.) 3 km; T. F 12.
E. Saarau (Kr. Schweidnitz) 4,5
km; A. St. eK. Conradswaldau; kK.
Bertholdsdorf; Ag. Schweidnitz.
Bes.: **Eugen von Kulmiz** auf Con-
radswaldau (Nr. 1236).
Pächter: **Gerhard von Kulmiz**, Lt.
d. N. a. D. in Sasterhausen (Nr. 1489).
Insp.*: Osw. Hoffmann. — 1 Wffst.
Förster: **Max Meider**.
Fläche 326 ha: 212,6 Acker, 26,2 Wiesen,
4,5 Weide, 2,5 Wasser, 2 Korbweiden,
68 Holz, 1,7 Garten, 8,5 Hof zc.
Grdst.-N.-G. 7856 M. — Mahlmühle.
(Pächt.: Saarauer Mühlenwerke G.
m. b. H. F 87 Saarau).
Schwarzb. Niederungsvieh. Vered. Land-
schwein. Fleisch. u. Wollmerinoschafe.
Rüben- u. Flachsbau.
- 1271. Rogau-Rosenau**, Ritterg. mit
Bauergütern. P. T. A. St. eK. kK.
Rogau-Rosenau; E. Rogau; F 21.
Ag. Zobten (Bz. Breslau).
Besitzer: **Wilhelm August Reichsgraf
von Büdler** Frhr. von Groditz.
Familienbesitz seit 1852.
Oberinsp.*: Bod von Wölflingen.
1 Rentmstr., 1 Wffstent, 1 Förster*.
Fläche 610 ha: 425 Acker, 101 Wiesen,
48 Holz, 6 Park, Gärten, 5 Wasser,
12 Weide u. Gräser, 13 Hof zc.
Grundst.-N.-G. 15694 M.
Schwarzb. Ostfriesen (Herdbuchgef.).
Geflügelzucht: Bronzeputen, Faverolles,
Italiener. — Rübenbau.
- 1272. Roth Kirchdorf**, Ritterg. (zum
Majorat **Zeichenau** gehör.). P. F 4 10.
E. eK. Ag. Schweidnitz 5,5 km; T.
kK. Würben 2 km; A. Zeichenau;
St. Noth Kirchdorf.
Bes.: **Carl-August Frhr. von Zedlitz u.
Leipe**, Rittmstr. a. D. Fam.-Bes. f. 1872.
Direktor*: **Ed. Marx** in Zeichenau.
Fläche 148 ha: 97 Acker, 15 Wiesen,
21 Holz, 3 Wasser, 12 Hof zc.
Grdst.-N.-G. 4120 M. — Steinbruch.
Rindvieh: rotbunte Original-Ostfriesen.
© **1273. Saarau** (Ant. d. Maj. Laasan),
Ritterg. P. T. F 6. E. A. St. kK.
Saarau (Kr. Schweidnitz); eK.
Peterwitz; Ag. Schweidnitz.
Besitzer: **Richard Graf von Pfeil-
Burghaus** auf Laasan (Nr. 1479).
Pächter: **Gust. Rätthner** in Laasan.
Inspektor*: **Max Uler**.
Fläche 161 ha: 151 Acker, 3 Wiesen,
5 Holz, 2 Hof zc.
Grdst.-N.-G. 5220 M. — Schwarzb. Ost-
friesen. — Getreide-, Rüben-, Flachsbau.
- 1274. Schönfeld**, Ritterg. P. T. A. St. eK.
Domanze (Kr. Schweidnitz) 3 km;
F 26 (Schloß), 18 (Wirtschaftsamt)
u. 1 (Mühle). E. kK. Ingramsdorf
5 km; Ag. Schweidnitz.
Bes.: **Dr. jur. Richard von Bergmann-
Korn**, Oberl. d. N. a. D. in Breslau I.
Familienbesitz seit 1867.
Wirtschaftsamt: Postschkto. Brsl. 8515.
Gutsverwalter*: **Wilh. Krembjo**.
1 Jagdaufseher*, 1 Obergärtner*.
Fläche 231 ha: 161 Acker, 32 Wiesen,
25 Holz, 1 Weide, 4 Bass, 3 Park, 3 Gärten,
2 Hof zc. — Grdst.-N.-G. 8493 M.
Zu 2/3 parzellenweise verpachtet.
Dampf- u. Wassermühlen in Schönfeld
u. Schmellwitz. Schönfelder Dominal-
mühle H. von Korn (Teilhaber u.
Verw.*: **Rob. Vogt**), Postschkto
Breslau 773. F 1 Ingramsdorf u.
67 Saarau. Spez.: feine Weizen-
mehle, Speisegrieße, Haferslocken.
- 1275. Schwengfeld**, Rittg. P. F 232
(Schloß) u. 593 (Gut). eK. Ag.
Schweidnitz 6,5 km; T. Pilzen (Schl.)
2 km; E. Croischwitz 2 km; A. St.
Schwengfeld; kK. Oberweistritz.
Bes.: **verw. Frau Oberst von Westky**,
geb. **Gräfin Woltke-Hottfeldt**.
Familienbesitz seit 1839.
Girokonto 1 der Kreisstaße Schweidnitz.
Oberinspektor*: **Fritz Kramer**.

- Fläche 272,7 ha: 181,6 Acker, 38,7 Wief., 27,2 Holz, 7,7 Park u. Gärten, 2,6 Weide, 7,7 Wasser, 7,2 Hof zc.
 Grdst.-N.-G. 7337 *M.* - Schwarzb. Nied.-Vieh, Stammherde. Merinosleischschafe. Saattumlrirtschaft, Hackfruchtbau.
- 1276. Stäubchen**, Ritterg. P. T. F. E. Groß Merzdorf (Kr. Schweidnitz) 4 km; A. St. kK. Schmellwitz; eK. Seiserdau; Ag. Schweidnitz.
 Besitzerin: vw. Frau Luise **Barckewitz** geb. Geier, auf Gr. Merzdorf.
 Insp.*: N. Heide in Gr. Merzdorf. Fläche 103,3 ha: 80,3 Acker, 11 Wiesen, 8 Holz, 1 Wasser, 3 Hof.
 Grdst.-N.-G. 3255 *M.*
- ⊙ **1277. Stephanshain**, Ritterg. P.F2. Strehlitz (Kr. Schweidnitz) 3 km; T.E.A.St. kK. Stephanshain; eK. Seiserdau; Ag. Schweidnitz.
 Bes.: Friedr. von **Pierz** und **Wilkau**, Referendar a. D., Leutn. d. N. a. D. Familienbesitz seit 1742.
 Insp.*: Dahlbor. - 1 Wffst. Fläche 597 ha: 471 Acker, 38 Wiesen, 67 Holz, 2 Wasser, 19 Hof, Untd. zc.
 Grdst.-N.-G. 14 222 *M.* - Ziegelei.
- 1278. Striegelmühle**, Ritterg. P. T. F 20. E. kK. Ag. Zobten (Bz. Breslau) 2 km; A. St. Striegelmühle; eK. Kleinkniegnitz.
 Besizer: Ulrich Frhr. von **Nichthofen** auf Ober Faulbrück (Nr. 1173). Bevollm.: Landrat a. D. Frhr. v. **Nichthofen** auf Gäbersdorf (Nr. 1470). Rentamt in Zärischau (Nr. 1475). Inspektor*: Berger.
 Fl. 204,7 ha: 183,3 Acker, 11,4 Wiesen, 1,7 Weideland, 3,2 Holz, 1,6 Garten, 3,5 Wasser, Wege, Hof zc.
 Grdst.-N.-G. 7454 *M.*
 Note u. roth. ostfriesische Herde. Veteil. an Zuckersiederei Gutschdorf.
- 1279. Tarnau**, Ritterg. P.T.E.kK. Ingramsdorf 2,5 km; F 22 (Forsterei) Saarau (Kr. Schweidnitz); A. St. eK. Conradswaldau; Ag. Schweidnitz.
 Bes.: Eugen von **Kulmiz** auf Conradswaldau (Nr. 1236). - Fam. Bes. s. 1868. Oberinspektor*: Fuchs in Ingramsdorf. - 1 Bewalter*.
 Förster*: Wilhelm Tappe. Fläche 126,2 ha: 101,2 Acker, 3,6 Wiesen, 11,8 Holz, 1,2 Wasser, 9 Gärten, 5,5 Hof, Wege zc. - Grdst.-N.-G. 4238 *M.*
- Fohlenaufzucht. Jungvieh. - Rüben- u. Flachsbau. Gründüngung.
- 1280. Teichenau**, Majorat mit Rustikalbes. P. T. E. Bunzelwitz (Kr. Schweidnitz) 2 km; A. St. Teichenau; kK. Würben; F 401. eK. Ag. Schweidnitz.
 Bes.: Carl-August Frhr. von **Zedlitz und Leipe**, Rittmstr. d. N. a. D. auf Roth Kirchsorf (Nr. 1272). Familienbesitz seit 1754.
 Dir.*: Ed. Marx. - 1 Förster*. 2 Wffst. Fläche 203 ha: 150 Acker, 14 Wiesen, 1 Weide, 32 Holz, 4 Wasser, 2 Hof zc.
 Grdst.-N.-G. 5690 *M.* - Rotb. Ostfriesen (Orig.) Schweinez.: Meißener.
- 1281. Tschehen**, Ritterg. m. 61,5 ha Rustikalbes. (Bestandt. d. Herrsch. Mühran, Kr. Striegau). P. T. F 27. E. Königszelt 3,5 km; A. St. eK. kK. Buschlan; Ag. Schweidnitz.
 Besitzerin: Fräul. Marie von **Kramsta** auf Ndr. Verbisdorf (Nr. 3076). Pächter: Hans-Christoph von **Wietersheim**, Leutn. a. D. usw. Vormundtschaft u. Oberleitung i. bei Herrsch. Mühran (Nr. 1497 u. ff.). Inspektor*: Bartsch.
 Fläche 335 ha: 257 Acker, 39 Wiesen, 37 Holz, 1 Weide, 1 Garten, Hof zc.
 Grdst.-N.-G. 13 113 *M.*
 Ostfriesentammherde. - Rübenbau.
- 1282. Weistritz (Ober)**, Majorats-Ritterg. m. d. zugeschrieb. Bauer- gütern in **Ober Weistritz** u. **Breitenhain**. P. T. E. A. St. eK. kK. Oberweistritz; F 19 (Rentamt) u. 34 (Forstamt) Rynau (Bz. Breslau); Ag. Schweidnitz.
 Bes.: Erz. Dr. h. c. Karl Graf v. **Pückler** Frhr. von **Groditz**, Wirkl. Geheimer Rat, Kaiserl. deutscher Gesandter a. D. Rentmeister*: Thiem, Guts- u. Amtsvorsteher-Stellvertreter.
 Oberförster* in Ober Weistritz: Weißhampel.
 Förster* in Oberweistritz: Hübener. Förter* in Breitenhain: Barthel. Fläche 908 ha: 124 Acker, 67 Wiesen, 699 Holz, 9 Wasser, 9 Weide. Acker u. Wief. bis auf 5 ha parzellenw. verpacht.
 Grdst.-N.-G. 7070 *M.* - Brauerei. Wasser- Mählmühle m. elektr. Anlage. Ostfriesen. - Obstbau.
- 1283. Weistritz (Ndr.)**, Ritterg. m. Rustikalbes. i. **Croischwitz**. P. T. E. A.

- St. Niederweistritz (Kr. Schweidnitz); F162. eK. kK. Ag. Schweidnitz 5 km.
Besitzer: Erzellenz Erdmann Freiherr von Reitzenstein, Generalltm. z. D. Familienbesitz seit 1811.
Inspektor*: Hermann Ludwig.
Fläche 131,7 ha: 108 Acker, 11,5 Wiesen, 5 Weide, 3,4 Gärten, 3,8 Hof zc.
Grundst.-N.-G. 3348 *M.*
Beteil. an Mosterei-Genoss. Schweidnitz.
Roth. ostfriesische Stammherde mit ausgeglichenen Körperformen. Zuchtbullenverkauf. — Starke Zuckerrübenbau.
- 1284. Weißkirchdorf**, Rittg. m. Borm. Bergthal. P. T. Pilzen (Schles.) 3 km; E. Schweidnitz Spthbf. 7,5, Niedst. (Fracht) 6 km; F 391. eK. Ag. Schweidnitz; A. St. Vogtau; kK. Großwieran.
Bes.: Oswald v. Hohberg u. Buchwald, Rittmstr. a. D. in Pilzen (Kr. 1266).
Inspektor*: Erich Schnabel.
Fl. 220 ha: 191 Acker, 12 Wief., 5 Holz, 12 Hof zc. — Grdst.-N.-G. 6711 *M.*
Schwarzb. Niedrgsvieh. (Herdb.). Dtsch. Edelschwein. — Zuckerrübenbau.
- 1285. Wernersdorf**, Rittg. m. Rustikalbesitz. P. T. eK. Rogau-Rosenau 3 km; F. A. St. Wernersdorf (Kr. Schweidnitz); E. Rogau 2,5 km; kK. Gr. Mohnau; Ag. Zobten.
Besitzer: Familienstiftung des Generalfeldmarschalls Grafen von Moltke. Familienbesitz seit 1889.
Bevollm.: Kammergerichtsrat, Geh. Justizrat Ziemßen in Berlin.
Pächter: Ludwig von Moltke.
Inspektor*: Fritz Büschel.
Fläche 405 ha: 354 Acker, 26 Wiesen, 1 Weide, 7 Holz, 17 Park, Hof zc.
Grundst.-N.-G. 13 143 *M.* — Herdbuchh. d. schwarzb. Niedrgsviehs. — Rübenbau.
- 1286. Wilkau**, Ritterg. m. Rustikalbes. P. E. kK. Weizenrodau 2 km; T. A. St. Wilkau (Kr. Schweidnitz); F 436 (Schloß) u. 224 (Wirtschaftsamt). eK. Ag. Schweidnitz 5 km.
Bes.: Manfred von Vieres und Wilkau, Major a. D. — Familienbes. seit 1726.
1 Inspektor*.
Fläche 283,2 ha: 215,1 Acker, 29,6 Wiesen, 4,1 Weide, 2,9 Wasser, 21,2 Holz, 3,1 Garten, 7,2 Wege, Hof zc.
Grdst.-N.-G. 8670 *M.*
Rote Ostfriesenherde.
- Anbau von Rüben, Weizen, Rottflee.
- 1287. Würben**, Ritterg. m. Rustikalbes. in Würben, Gdersdorf u. Neudorf. P. T. F. A. St. eK. kK. Würben (Kr. Schweidnitz); F26 (Dom.) u. 72 (Schloß). E. Saarau (Kr. Schweidnitz) 4,5 km; Ag. Schweidnitz.
Besitzer: Alfred von Waldburg, Rittmstr. a. D. Familienbesitz seit 1859.
Inspektor*: Kirchner.
1 Rechnungsführer.
Fl. 569 ha: 450 Acker, 53 Wief., 45 Holz, 21 Hof zc. — Grdst.-N.-G. 15 870 *M.*
Rübenbau.
- 1288. Zirlau**, Ritterg. m. Heinrichshof, Schlüsselhof u. Niederrvrv. P. T. F. eK. kK. Ag. Freiburg (Schles.) 3 km; E. A. St. Zirlau.
Besitzer: Hans Heinrich XV. Fürst von Pleß auf Schloß Fürstenstein. Generaldirektion s. Kr. 1661 u. ff.
Fl. 393,61 ha: 319,54 Acker, 13,45 Wief., 25,56 Rieselwiesen, 3,65 Weide, 0,26 Holz, 9 Baumsh., 7,53 Gärten, 2,18 Hof, 7,17 Wege, 5,28 Wasser.
Grdst.-N.-G. 13 856,55 *M.*
Das Areal ist bis auf 9 ha Baumshule u. 20 ha Acker parzellenw. verp.
Baumshulen (F 7 Freiburg; Pächter: C. Berndt, Postschekko. Bresl. 1014).
- 1289. Zobten**, Staatl. Oberförsterei mit den Forstbezirken **Zobtenbergforst** u. **Zedlitzbusch** (Kr. Schweidnitz). P. T. F127. E. St. eK. kK. Ag. Zobten (Bz. Brsl.) 3 km; A. Zobtenbergforst; **Hochwald** (Kr. Nimptsch) P. T. F. E. Ag. St. eK. kK. Nimptsch 3 km; A. Petrikau; und **Nonnenbusch** (Kr. Striegau) P. T. F. E. A. St. Stanowitz (Kr. Striegau) 4 km; eK. kK. Ag. Striegau.
Besitzer: Preuß. Forstfiskus.
Oberförster*: Schuppis.
2 Hegemstr.*; 4 Först.* (o. R.), 3 Hilfsförster, 3 Forstgehilfen.
Fl. 2853,9 ha: 71,2 Acker, 51,1 Wiesen, 2705,6 Holz, 1,3 Wasser, 1,3 Gärten, 13 Hof, Wege zc., 10,4 Granitsteinbruch.
Grdst.-N.-G. 23 753 *M.* — Steinbruch b. Ströbel (Pächter: Fritz Deiskner in Breslau 13, Körnerstr. 11/13. F3104).
- 1290. Zülzendorf**, Ritterg. m. Rustikalbes. P. T. F 210. E. (Fracht). eK.

Ag. Schweidnitz 4,5 km; E. (Pers.)
Bunzelwitz 2,5 km; A. Teichenau;
St. Rothkirchdorf; kK. Würben.
Besitzer: Diez Freiherr von Zedlitz und

Leipe, Geh. Reg.-Rat auf Kämtchen.
Inspektor*: C. Walter.
Fläche 196 ha: 151 Acker, 19 Wiesen,
17 Holz, 1 Wasser, 8 Hof ic.
Grundst.-N.-G. 7187 *M.*

Herrschaft Kratzkau,

bestehend aus den Gütern Nr. 1291—1295.

Besitzer: Gotthilf von Salisch auf Kratzkau, Landrat des Landkreises Schweidnitz,
Rittmstr. d. N. a. D.

Güterdirektor*: Liebich in Klettendorf.

Gesamtfläche 1199 ha. — Gesamt-Grdst.-N.-G. 34 548 *M.*

1291. Gohlitsch, Ritterg. P. T. eK.

Domanze (Kr. Schweidnitz) 5,5 km;

F 17. Saarau (Kr. Schweidnitz); E.

Ingramsdorf 7,5 km; A. St. Kratzkau;

kK. Würben; Ag. Schweidnitz.

1 Inspektor*. — 1 Revierförster*.

Fläche 226 ha: 158 Acker, 29 Wiesen,

8 Kiefelfelder, 15 Wasser, 16 Holz.

Grdst.-N.-G. 6693 *M.* — Rübenbau.

1292. Klettendorf, Ritterg. P. T. E.

Großmerzdorf (Kr. Schweidnitz) 5

km; A. St. kK. Schmellwitz; eK.

Domanze; F 14. Saarau (Kreis

Schweidnitz; Ag. Schweidnitz.

1 Rentmeister*, 1 Assistent.

Fläche 215 ha: 190 Acker, 16 Wiesen,

3 Holz, 6 Hof ic. — Grdst.-N.-G. 6873 *M.*

Rotb. Ostfriesenherde. — Rübenbau.

1293. Kratzkau, Rittergut. P. T. eK.

Domanze (Kr. Schweidnitz) 5 km;

F 17 Saarau (Kr. Schweidnitz); E.

Ingramsdorf 7 km; A. St. Kratzkau;

Ag. Schweidnitz; kK. Schmellwitz.

Familienbesitz seit 1850.

Fläche 157 ha: 85 Acker, 34 Wiesen,

30 Holz, 4 Wasser, 2 Gärten, 2 Hof ic.

Grdst.-N.-G. 4713 *M.*

Granitsteinbruch, Wassermühle.

Rotb. ostfriesische Herde. — Rübenbau.

1294. Peukendorf, Ritterg. m. Schü-

fereivorwerk. P. T. eK. Würben

(Kr. Schweidnitz) 2 km; F 60.

E. Saarau (Kr. Schweidn.) 5,5 km;

A. St. Kratzkau; Ag. Schweidnitz;

kK. Schmellwitz.

1 Inspektor*.

Fläche 350 ha: 244 Acker, 26 Wiesen,

58 Holz, 8 Wasser, 14 Gärten, Hof ic.

Grdst.-N.-G. 10 206 *M.*

Schwarzb. ostfries. Herde. — Rübenbau.

1295. Schmellwitz, Ritterg. P. T. Groß-

merzdorf (Kr. Schweidnitz) 4,5 km;

F 14 Saarau (Kr. Schweidnitz);

E. Saarau 7,5 u. Groß Merzdorf

4 km; A. St. kK. Schmellwitz;

eK. Domanze; Ag. Schweidnitz.

1 Assistent, 1 Revierförster*.

Fläche 251 ha: 169 Acker, 19 Wiesen,

50 Holz, 13 Park, Garten, Hof ic.

Grdst.-N.-G. 6063 *M.*

Rotbunte Ostfriesenherde. — Rübenbau.

Majorats Herrschaft Creifau,

bestehend aus den Gütern Nr. 1296—1298. Familienbesitz seit 1867.

Besitzer: Helmuth Graf von Moltke, Rittmstr. a. D. auf Creifau. F 41 Schweidnitz.

1 Assistent, 1 Gärtner.

Gesamtfläche 486 ha. — Gesamt-Grdst.-N.-G. 12 180 *M.*

Holländer-Nidenburger Kreuzung.

1296. Creifau, Ritterg. P. T. F. E. A. St.

Creifau; eK. kK. Gräbitz; F 41.

Ag. Schweidnitz.

Fläche 189 ha: 135 Acker, 19 Wiesen,

8 Weide, 16 Holz, 11 Hof ic.

Grdst.-N.-G. 4872 *M.*

1297. Gräbitz (Nieder), Ritterg. P.

eK. kK. Gräbitz (Kr. Schweidnitz);

T. F 10 Faulbrück (Kr. Reichen-

bach, Schles.) 6 km; E. A. St. Creifau

1 km; Ag. Schweidnitz.

Pächter (93,5 ha): Gerhard Baron von

Rittlich und Ottendorf.

Postsparkonto Breslau 42832.

Fl. 133 ha: 100 Acker, 20 Wief., 7 Holz,

6 Hof ic. — Grdst.-N.-G. 3561 *M.*

Schwarzb. Niederungsvieh (Herdb.).

1298. Wierischau, Rittg. P. T. F. E. A.
St. Creisau 1,5 km; eK. kK. Gräbitz;
Ag. Schweidnitz.

Bächter: Dskar Jungnitsch.
Fläche 164 ha: 124 Acker, 7 Wiesen,
25 Holz, 1 Weide, 7 Hof zc.
Grdst.-N.-E. 3747 M. — Schwarzb. Ostfriesen.

II. Güter innerhalb der Gemeinde- und Gutsbezirke.

1299. Altenburg. P. Rogau-Rosenau
2—3,5 km; F. T. eK. Rankau (Kr. Nimptsch) 1,5 km; E. Albrechtsdorf
2,5, Rogau 3,5, Buschfowa 4 km;
A. St. Queitsch; Ag. Zobten; kK.
Wirrwitz.

Gut Nr. 9 s. Nr. 1269.

⊙ Gut Nr. 7, 8 u. 31. Bes.: Heinrich
Scholz, F10 Rankau (Kr. Nimptsch).
Fl. 112,65 ha. — Grdst.-N.-E. 4572 M.
Sinnenthaler Vieh. — Rübenbau.

Lehnscholtisei (Bestandteil der Herr-
schaft Rankau, Kr. Nimptsch).

Bes.: E. von Schiffsus auf Rankau
(Kr. 923). F83 u. 84 Zobten (Wz. Brsl).
Oberinspektor: Nitsche in Ruhnau
(Kr. 921). — Buchhalter: Brauer.
Fl. 73 ha. — Grdst.-N.-E. 2739 M.

1300. Arnsdorf (Mittel). P. A. St.
Alt Zauernick 2,5 km; T. E. Königs-
zelt 6 km; F. kK. Ndr. Arnsdorf;
eK. Widendorf; Ag. Schweidnitz.

Gut Nr. 1. Bes.: Paul Sterner.
F 23 Königszelt.

Fl. 43 ha. — Grdst.-N.-E. 1819 M.
Pferde-, Rindvieh (rote Ostfriesen)- u.
Schweinezucht.

Gut Nr. 3. Bes.: Otto Helber.

Fl. 43,91 ha. — Grdst.-N.-E. 1896 M.

1300a. Arnsdorf (Nieder). P. A. St.
Alt Zauernick 3 km; T. E. Königs-
zelt 6 km; F. kK. Ndr. Arnsdorf;
eK. Widendorf; Ag. Schweidnitz.

Erbscholt. Nr. 14. Bes.: Gust. Hoffmann.
Fl. 61,5 ha. — Grdst.-N.-E. 2239 M.
Lidenb. Pferde. Rotb. Ostfriesen. Dtsch
Edelschw.-Getreide- u. Zucker- u. Rübenbau.

1301. Bielau (Klein). P. T. E. Ströbel
3,5 km; F. Kleinbielau; A. St. Qual-
kau; kK. Gorkau; eK. Seiserdaug;
Ag. Schweidnitz.

Erbscholtisei. Bes.: Dr. W. Knopf auf
Qualkau (Nr. 1268). — 1 Inspektor.
F 6 Strehlitz (Kr. Schweidnitz).

Fläche 149 ha: 134,5 Acker, 4,5 Wiesen,
5,75 Holz, 3 Garten, 1,26 Hof zc.

Grdst.-N.-E. 4175 M. — Bullen- und
Schweinemast.

Gut Nr. 22. Besitzer: Alois Hälfter.

Fl. 82,9 ha. — Grdst.-N.-E. 2534 M.

Gut Nr. 9. Besitzer: Reinhold Rasper.

Fl. 68,5 ha. — Grdst.-N.-E. 2078 M.

1302. Bögendorf (Nieder). P. T. F. A.
St. kK. Nieder Bögendorf; E.
Schweidnitz Oberstadt 1—6 km;
eK. Ag. Schweidnitz.

Mitterl. Lehng. Nr. 47. Bes.: Gust. Steckel.

Familienbes. seit 1789—F204 Schweidnitz.

Fl. 102,5 ha. — Grdst.-N.-E. 3:596 M.

Dazu 9,5 ha Wald in Seifersdorf zc.

Elektr. Anlage. — Schwarzb. Ostfriesen.
Schweinemast.

Gut Nr. 70. Bes.: Conrad Scholz.

Familienbes. seit dem 17. Jahrh.

F 149 Schweidnitz.

Fl. 73 ha. — Grdst.-N.-E. 3365 M.

Rotbunte Ostfriesen.

Dominial-Lehngut Nr. 71.

Bes.: Friß Helber, St. d. N. a. D.

F 144 Schweidnitz.

Fl. 80 ha. — Grdst.-N.-E. 2522 M.

Rotbunte Ostfriesen. Aufz. v. Jungvieh.

Körner- u. Hackfruchtbau.

Elektr. Kraft- u. Lichtanlage.

Lehngut Nr. 66. Bes.: Gust. Leopold II.

F 566 Schweidnitz.

Fl. 58,5 ha. — Grdst.-N.-E. 2205 M.

Ostfriesen, hauptsächlich schwarzbunte.

Gut Nr. 99. Bes.: Ernst Scholz.

F 314 Schweidnitz.

Fl. 71,5 ha. — Grdst.-N.-E. 2135 M.

Schmiede in Arbeiterwohnungen.

Elektr. Licht- u. Kraftanlage.

Rotb. Ostfriesen — Getreide u. Rübenbau.

Gut Nr. 69. Besitzer: Paul Frommer.

F 454 Schweidnitz.

Fl. 45 ha. — Grdst.-N.-E. 2118 M.

Gut Nr. 64a. Bes.: Oswald Seidel.

F 307 Schweidnitz.

Fl. 50 ha. — Grdst.-N.-E. 1985 M.

Elektr. Anl. — Schwarzb. Oldenburger.

Schweinezucht u. Mast.

Gut Nr. 75. Besitzer: Paul Dehmelt.

F 117 Schweidnitz.

Fl. 46 ha. — Grdst.-N.-E. 1839 M.

- Schwarzb. Ostfr. — Milch n. d. Stadt.
 Gut Nr. 67. Bes.: Friß Schubert.
 F 323 Schweidnitz.
 Fl. 40,5 ha. — Grdst.-N.-G. 1812 M.
- Gut Nr. 95. Besizer: Wilhelm Heide.
 Familienbesiz über 200 Jahre.
 F 665 Schweidnitz.
 Fl. 58,4 ha. — Grdst.-N.-G. 1788 M.
- Gut Nr. 59. Bes.: Paul Hertrampf.
 Familienbesiz seit 1848.
 F 597 Schweidnitz.
 Fl. 46 ha. — Grdst.-N.-G. 1780 M.
 Elektr. Krastanlage.
- Gut Nr. 78. Bes.: Heinrich Rirschner.
 Fl. 46,3 ha. — Grdst.-N.-G. 1631 M.
 Schles. Rotvieh × Ostfriesen.
- Gut Nr. 76. Bes.: Friß Speck.
 F 270 Schweidnitz.
 Fl. 41,8 ha. — Grdst.-N.-G. 1544 M.
- Gut Nr. 74. Bes.: Gustav Aleg.
 F 317 Schweidnitz.
 Fl. 36 ha. — Grdst.-N.-G. 1524 M.
 Rotb. Ostfriesen, Bullen prämiert.
- Gut Nr. 91. Bes.: Gotthard Berger.
 F 311 Schweidnitz. Fam.-Bes. s. 1840.
 Fl. 51,3 ha. — Grdst.-N.-G. 1485 M.
 Elektr. Anl. — Oldenb. Pferde. Schwarzb.
 Holl. × Ostfr. Gr. weiß. Edelschw.
- 1303. Bunzelwitz.** P. T. St. E. Bunzel-
 witz (Kr. Schweidnitz); F 7. E. A.
 Königszelt 3 km; eK. kK. Würben;
 Ag. Schweidnitz 6 km.
- ⊙ Lehnscholtisei. Bes.: Robert Bannert.
 Fl. 101,7 ha. — Grdst.-N.-G. 3411 M.
 Schmiede. — Zucht v. roten Ostfriesen.
 Rüben- u. Obstban.
- 1304. Croischwitz.** P. T. F. eK. kK.
 Ag. Schweidnitz 2 km; A. St. Nd.
 Weistritz; E. Croischwitz 1 km.
- Gut Nr. 7, 8, 13 a. F 217 Schweidnitz.
 Besizer: August Liebich'sche Erben.
 Familienbesiz seit 1817.
 Fl. 82 ha. — Grdst.-N.-G. 2647 M.
 Getreidebrennerei (9666 l Brennrecht).
- Gut. Bes.: Ernest Scholz. F 387 Schweidn.
 Fl. 54,6 ha. — Grdst.-N.-G. 1950 M.
- Gut. Bes.: Paul Simon. F 443 Schweidn.
 Fl. 52,4 ha. — Grdst.-N.-G. 1950 M.
 Rotb. Ostfriesen, Zuchtbullenverkauf.
 Rüben au.
- Gut m. Weideg. Breitenhain u. „Gold.
 Waldmühle“.
 Bes.: Adolf Thießen, Dir. d. Molkerei
 Schweidnitz G. S. u. h. S. Promenaden-

- straße Nr. 2. F 62 Schweidnitz.
 Inspektor: Hänfel.
 Fl. 67 ha. — Grdst.-N.-G. 1573 M.
- Gut. Bes.: Herm. Unverricht.
 Fl. 40 ha. — Grdst.-N.-G. 1524 M.
- 1305. Gärersdorf.** P. T. F 54. E.
 Saarau (Kr. Schweidnitz) 2 km;
 A. St. kK. Würben; eK. Conradswaldau;
 Ag. Schweidnitz.
- Gut Nr. 9. Bes.: Alfred Klose.
 Familienbesiz seit mehr als 100 Jahren.
 Postschektko. Breslau 24258.
 Fl: 50 ha u. 34 ha Pachtacker.
 Grdst.-N.-G. 1822 M.
 Dampfbrenn. (20000 l Dschn.-Brand).
 Rotb. Ostfriesen. — Starke Rübenbau.
- 1306. Giersdorf (Nieder).** P. T. E.
 eK. Ag. Schweidnitz 4 km; F. E.
 A. St. kK. Weizenrodau 2 km.
- Erbscholtisei Nr. 1. Familienbes. s. 1745.
 Bes.: Paul Hante'sche Erben (Wormund
 Frau Johanna Hante).
 F 19 Schweidnitz.
 Inspektor*: Rich. Schild. — 1 Assist.
 Fläche 165 ha: 151 Acker, 8,5 Wiesen,
 3 Holz, 0,5 Weide, 2 Hof zc.
 Grundst.-N.-G. 5427 M.
- Gut Nr. 9. Bes.: Paul Weiß.
 Familienbes. s. 1668. F 563 Schweidn.
 Fläche 6,5 ha: 58 Acker, 4,7 Wiesen,
 1 Holz, 1,8 Garten, Hof zc.
 Grundst.-N.-G. 2109 M.
- 1307. Grädiß (Königlich).** P. T. F. Grä-
 diß (Kr. Schweidnitz); E. Faulbrück
 u. Treisau je 3 km; A. St. eK. kK.
 Rgl. Grädiß; Ag. Schweidnitz.
- Erbscholt. Bes.: Habel'sche Erben. Ver-
 fügungsberecht. Ww. Fr. Marthas Habel.
 Postschektkonto Breslau 23531.
 Familienbes. s. 1696. F 2 Faulbrück.
 Inspektor: Nagorki.
 Fl. 122,5 ha: 103,6 Acker, 12,3 Wiesen,
 3 Weideland, 1,6 Wasser, 2 Garten,
 Hof zc. — Grdst.-N.-G. 3471 M.
 Galtl. (Pächt. Basel). Rotb. Ostfries.
- Gut Nr. 2. Bes.: Friedr. Blättsche.
 F 6 Faulbrück (Kr. Reichenb., Schles.).
 Fl. 74,5 ha. — Grdst.-N.-G. 2163 M.
- 1308. Guhlau.** P. eK. Domanze (Kr.
 Schweidnitz) 2—3 km; T. F. kK.
 Guhlau; E. Stephanshain 2, In-
 gramsdorf 4½ km; A. St. Frauen-
 hain; Ag. Schweidnitz.

Erbsholtzei. Bes.: Hptm. a. D. Stephan Graf von **Jeditz und Trübschler** auf Frauenhain. — 1 Verwalter.

S. auch Nr. 575 u. 1240.

Fl. 115 ha. — Grdst.-R.-G. 4516 M.

Wird von Frauenhain aus bewirtschaft.

Lehngut. Besitzer: Oskar **Hilfscher**.

F 15 Strehlitz (Kr. Schweidnitz).

1 Brennereiverm.*

Fl. 107 ha. — Grdst.-R.-G. 3906 M. Brennerei.

Gut Nr. 2, Erbkretschamgut. Besitzer:

Arthur **Habel**, Hauptm. d. Pdm.-Feld-

art. a. D. u. Kreisrator. — 1 Assst.

F 4 Strehlitz (Kr. Schweidnitz).

Fl. 105,5 ha. — Grdst.-R.-G. 3907 M. Rotb. Ostfriesenherde.

Starker Rüben-, Weizen- u. Flachsbau.

Gut Nr. 8. Bes.: Robert **Opiz**.

Fl. 152 ha. — Grdst.-R.-G. 1438 M.

1309. Jauernick (Alt). P. F. A. St.

Altjauernick; T.E. Königszellt 2,5 km;

Ag. Schweidnitz; eK. Wickendorf;

kK. Nd. Arnsdorf.

Gut Nr. 17. Besitzer: Adolf **Blümel**.

Fl. 48 ha. — Grdst.-R.-G. 1790 M.

Elektr. Anlage. — Schwarzb. Ostfriesen.

Zucht d. gr. dtsh. Edelschweines.

Gut. Besitzer: Reinhold **Kalms**.

Fl. 40,7 ha. — Grdst.-R.-G. 1572 M.

Familienbes. f. 1841. — Ostfriesen.

1310. Riefendorf, Erbscholtzei. P. F 11.

T.E. Strehlitz (Kr. Schweidnitz) 2,6

km; Ag. Zobten (Bz. Breslau);

A. St. Floriansdorf; eK. Rogau=

Rosenau; kK. Großmohnau.

Besitzer: Heinrich Graf von **Haslingen**

gen. von **Schiffus**, Rgl. Kammerherr

auf Floriansdorf. (Seit 1883).

Pächter (117 ha): Frh. **Hantke** (außerd.

39 ha von Rg. Floriansdorf in Pacht).

Postkasskonto Breslau 28774.

Fl. 157 ha. — Grdst.-R.-G. 4722 M.

Ziegelei (verwaltet v. Ritterg. Floriansdf.)

Schwarzb. Niederungsvieh, Ostfriesen.

Rübenbau.

1311. Kunzendorf (Nieder). P. T. A.

St. kK. Kunzendorf (Kr. Schweid-

nitz) 1,5 km; E. (Perf.) Zirlau

1,5 km; F 157. E. (Fracht). eK.

Ag. Freiburg (Schles.) 5 km.

Freigut Nr. 35. Bes.: Wilhelm **Müller**.

Fl. 42,75 ha. — Grdst.-R.-G. 1912 M.

Rotbunte Ostfriesen.

1312. Leutmannsdorf (Bergseite). P.

T.F. A. St. eK. kK. Leutmannsdorf;

E. Faulbrück 2,4 km; Ag. Schweidnitz.

Niederhof. Bes.: Reinh. **Rümmler**. F 14.

Fl. 117,6 ha. — Grdst.-R.-G. 2918 M.

Schwarzb. Ostfriesen.-Obst- u. Rübenbau.

Friedrichshof. Besitzer: Bernhard **Ha-**

gemann. F 16.

Fl. 74,7 ha. — Grdst.-R.-G. 1651 M.

1313. Leutmannsdorf (Grundseite). P.

T.F.3. A. St. eK. kK. Leutmannsdorf;

E. Faulbrück 2 km; Ag. Schweidnitz.

Grundhof. Dominiavorwerk Nr. 1 mit

Nr. 3 (Hofmühle), 20 u. 25 (12,5 ha).

Bes.: Heinrich **Ansförge**.

Verwalter: Simon **Bäcker**.

Fl. 99,2 ha. — Grdst.-R.-G. 2022 M.

Dampfägew. Barchentrauherei, Schrot-

mühle (Verw.: Roepenack) F 3 Leut-

mannsdorf. Elektr. Lichtanlage.

1314. Marydorf. P. T. E. Ströbel 1 km;

F. Marydorf (Bez. Breslau); A.

St. Floriansdorf; eK. Rogau=

Rosenau; kK. Gorkau; Ag. Zobten.

Gut. Besitzer: Hermann **Wohlfahrt**.

Familienbesitz seit 1873.

Fl. 68,7 ha. — Grdst.-R.-G. 2412 M.

○ **Gut.** Besitzer: Robert **Schnelke**.

Fl. 52,25 ha. — Grdst.-R.-G. 1943 M.

1315. Merzdorf (Groß). P. T. F 15. E.

A. St. Groß Merzdorf (Kr. Schweid-

nitz); kK. Schmellwitz; eK. Sei-

ferdau; Ag. Schweidnitz.

Freigut. Besitzer: Josef **Halfter**.

Familienbesitz seit 1820.

Postkasskonto Brsl. 34706.

Fl. 91,8 ha. — Grdst.-R.-G. 3597 M.

Getreide- u. Zuckerrübenbau.

1316. Michelsdorf. P. T. E. Rogau=

Rosenau 2 km; F. Michelsdorf (Kr.

Schweidnitz); A. St. kK. Queitsch;

eK. Rankau; Ag. Zobten.

Freig. Nr. 6 u. G. 19. Bes. Ernst **Teller**.

Familienbesitz über 200 Jahre.

F 82 Zobten (Bz. Breslau).

Fl. 60 ha. — Grdst.-R.-G. 2361 M.

Riesgrube. — Rote Ostfriesenherde.

Rüben- u. Weizenbau.

Erbsholt. Nr. 5, Gut Nr. 3, 4 u. Gasth.

Besitzerin: Frau **Emilie Pleyer**.

Familienbesitz seit 1760.

F 30 Zobten (Bz. Breslau).

Postkasskonto Breslau 36618.

- Inspektor: Rausch.
Fl. 112 ha. — Grdst.-N.-G. 4180 M.
Zucht roth. Ostfriesen. — Rübenbau.
- Gut Nr. 16. Besitzer: Oskar Schoefer
in Girkachsdorf (Kr. Reichenbach).
Pächterin: Fr. Emilie Bleyer (f. o.).
Fl. 43 ha. — Grdst.-N.-G. 1880 M.
- Gut Nr. 20. Bes.: Emil Staroste.
F 115 Zobten (Bz. Breslau).
Postcheckkonto Breslau 19797.
Fl. 38,5 ha. — Grdst.-N.-G. 1479 M.
- Freigut Nr. 18. Familienbesitz seit 1860.
Besitzer: Artur Zeller.
F 64 Zobten (Bz. Breslau)
Fl. 33 ha. — Grdst.-N.-G. 1475 M.
Schlef. Rotvieh. Schweinezucht (Han-
noveraner). — Getreide- u. Rübenbau.
Beteil. an Zuckersb. Heidersdorf.
1317. Neudorf. P. T. E. Königszelt
4 km; F. Neudorf (Kr. Schweid-
nitz); A. St. eK. Peterwitz; kK.
Würben; Ag. Schweidnitz.
- Gut. Bes.: Karl Dierig. F 15 Königszelt.
Fl. 68 ha. — Grdst.-N.-G. 3168 M.
1318. Prottschkenhain. P. T. Prottschken-
hain (Bz. Breslau); F 1. E. Mettkau
3 km; A. St. kK. Groß Mohnau;
eK. Fürstenau; Ag. Zobten.
- Gut. Bes.: Ernst Fuchs. — 1 Assistent.
Postcheckkonto Breslau 47786.
Fläche 122,5 ha: 103 Acker, 9 Wiesen,
3 Weide, 3 Holz, 1 Park, 1 Garten,
0,5 Hof u. — Grdst.-N.-G. 4030 M.
Elektr. Anlage durch eig. Wassermühle.
Schwarzb. Ostfriesen, Stammherde. Zucht
d. dtsh. Edelschweins. — Zuckerrübenbau.
1319. Buschkau. P. A. St. eK. kK.
Buschkau; T. F 29. E. Königszelt
6 km; Ag. Schweidnitz.
- Freigut Nr. 2. Bes.: Erwin Wiedemann.
Familienbesitz seit 160 Jahren.
Fl. 40,5 ha. — Grdst.-N.-G. 1700 M.
Jagdberechtigung.
Gerichtskretscham (Pächt.: A. Raschke).
Dorfschmiede (Pächter: Rob. Krähig).
- Gut Nr. 1. Bes.: Gotthard Wiedemann.
Fam.-Bes. f. 60 Jahren.
Fl.: 38 ha. — Grdst.-N.-G. 1580 M.
1320. Rogau-Rosenau. P. T. F. E. A. St.
eK. kK. Rogau-Rosenau; Ag. Zobten.
- Gut Nr. 58. Bes.: Berthold Schäfer.
Familienbes. f. 1772. — F 114 Zobten.
Fl. 42 ha. — Grdst.-N.-G. 1525 M.
Schlef. Rotvieh.

1321. Säbischdorf, Lehng. Nr. 1 u. 2
u. Bauerg. Nr. 3. P. T. F 679. Ag. eK.
Schweidnitz 3,5 km; E. Schweidnitz
Oberstadt; A. St. Leichenau; kK.
Würben.
Besitzer: Ferdinand Bartisch'sche Erben.
Bevollm.: Carl Bartisch.
Fl. 252,5 ha. — Grdst.-N.-G. 11841 M.
Rübenbau. — Abmalkewirtschaft. —
Pferdez. f. eig. Bed. (schwere Dlenb.).
1322. Schönbrunn. P. T. F. Schönbrunn
(Kr. Schweidnitz); eK. kK. Ag.
Schweidnitz 2 km; A. St. Cammerau;
E. Schweidnitz Hptbhf. 3 km.
Bauerg. Nr. 18. Bes.: Oskar Scholz.
F 378 Schweidnitz.
Familienbesitz seit 100 Jahren.
Fl. 71 ha. — Grdst.-N.-G. 2990 M.
Elektr. Licht- u. Kraftanlage.
Rotbunte Ostfriesen. Schweinezucht u.
Maft. — Getreide- u. Rübenbau.
- Freigut Nr. 3. Bes.: Max Liebich.
Familienbes. f. 1776. F 466 Schweidnitz.
Fl. 52 ha (31 ha a. d. Militärflst., 11 ha an
Carl Züntke, Rest parzellenweise verp.
Grundst.-N.-G. 2828 M.
- Gut Nr. 30. Bes.: Eduard Heinrich.
F 547 Schweidnitz.
Fl. 50 ha. — Grdst.-N.-G. 2280 M.
Schwarzb. Ostfriesen.
- Freigut Nr. 20. Bes.: Bw. Frau Martha
Hänster. — F 426 Schweidnitz.
Fl. 51 ha. — Grdst.-N.-G. 2260 M.
Ostfriesen. Schweinezucht der weiß. engl.
Rasse. — Elektr. Betrieb.
- Gut Nr. 32. Bes.: Gustav Sauermann,
Gemeindevorsteher. — F 279 Schweidnitz.
Fl. 46,5 ha. — Grdst.-N.-G. 2134 M.
Schwarzb. Dlenb. — Rüben- u. Weizenb.
- Gut Nr. 4. Bes.: Alfred Kalms.
F 447 Schweidnitz. — Roth. Ostfries.
Fl. 39,5 ha. — Grdst.-N.-G. 2037 M.
- Gut Nr. 19. Besitzer: Conrad Kügler.
Familienbesitz seit 1853.
Fl. 46,25 ha. — Grdst.-N.-G. 1920 M.
Dlenburger Ostfriesenzucht u. Milch-
herde. — Getreide- u. Rübenbau.
Elektr. Licht- u. Kraftanlage.
1323. Schweidnitz, Borwerke. P. T. F.
E. A. St. eK. kK. Ag. Schweidnitz.
Nr. 607. Bes.: verw. Frau Optm. Mar-
garete Schuch. — 1 Schnp.*
Fl. 107,5 ha. — Grdst.-N.-G. 5293 M.
Schwarzb. Ostfries. — Rüben- u. Weizenb.

- Nr. 602. Bes.: Paul Conrad, Kgl. Ökon. m. r. auf Ober Baumgarten (Nr. 1887), zu Schweidnitz, Vorwerkstr. 5. F 240 Schweidnitz.
 Berw.: Herbert Conrad, Kgl. Ltn. d. R. a. D. ebenda.
 Fl. 86,3 ha. — Grdst.-N.-G. 4414 M. Milchwirtsch. — Zuckerrübenbau.
- Nr. 3. Bes.: Stadtgem. Schweidnitz.
 Pächter (u. Bes. von 10 ha): Staatsrat Franz Baumert, zugl. Bes. von Nr. 326; Paulshof u. Nr. 2656 Ritterg. Jacobsdf. Stadt. Girokasse 341. — F 194. Postsparkonto Breslau 13444.
 Fl. 75,66 ha. — Grdst.-N.-G. 4795 M. Rübenbau. — Teilh. an d. Gen.-Zuckerfabrik Diezdorf.
- Nr. 471. Bes.: Fritz Schari. — 1 Aflist. F 55 (Stadtgut, 491 (Trinkhalle Wilhelmpl.) u. 494 Milchhalle Niedertor). Postsparkonto Breslau 10812.
 Fläche 79,54 ha: 67 Acker, 11,2 Wiesen, 1,34 Garten, Hof zc.
 Grundst.-N.-G. 3906 M. — Moderne Milchtrinkhallen, Schwarzb. Ostfriesen. Elektr. Betrieb — Rübenbau.
- Nr. 472. Bes.: Otto Hanke. — F 242. Fläche 87 ha: 60 Acker, 6 Wiesen, Grdst.-N.-G. 3768 M. — Wirtschaft ohne Vieh. — Rübenbau. Gründung.
- Nr. 601 Bes.: Wilh. Steinbrück. F 150. Familienbesitz seit etwa 1700.
 Fläche 86,4 ha: 72 Acker, 13 Wiesen, 0,5 Wasser, 0,9 Gärten Unland zc. — Grdst.-N.-G. 3853 M. Fischzucht. — Mieselmiesen. Rübenbau.
1324. Seiferdau. P. T. F. St. eK. Seiferdau (Kr. Schweidnitz); E. Groß Merzdorf 2—3 km; A. Rantchen; kK. Kaltenbrunn; Ag. Schweidnitz.
 Lehngut Nr. 3 u. Gut 59.
 Bes.: Paul Fuhrmann. — F 3 Großmerzdorf (Kr. Schweidnitz).
 Fl. 157 ha. — Grdst.-N.-G. rd. 4600 M.
- Erbscholtisei Nr. 7 m. 1 Bauergut. Besitzer: Arth. Zerchel'sche Erben. Familienbesitz seit 1825.
 F 5 Großmerzdorf (Kr. Schweidnitz).
 Fl. 126,3 ha. — Grdst.-N.-G. 40.9 M. Milchwirtsch. Schweinemast. Rübenbau
 Lehngut Nr. 2. Bes.: Emil Wehrauch. F 9 Großmerzdorf (Kr. Schweidnitz).
 Fl. 115 ha. — Grdst.-N.-G. 3737 M. Schweinezucht. — Zuckerrübenbau.
1325. Strehliß. P. T. F 1 (Gasth.). E. kK. Strehliß (Kr. Schweidnitz); A. St. Stephanshain; eK. Domanze; Ag. Schweidnitz.
 Lehngut Nr. 1 m. Gut Nr. 3, 4 u. Parz. Bes.: Frä. Dorothea v. Philipsborn. F 5 Strehliß (Kr. Schweidnitz).
 Verwalter: Insp. Paul Taube. Fl. 208,5 ha. — Grdst.-N.-G. 6980 M. Eigenes Anschlußgleis. — Rote Ostfriesenherde. — Rübenbau.
- Erbscholtisei. Besitzer: Paul Seidel. Fl. 113,4 ha. — Grdst.-N.-G. 3698 M. Rote Ostfriesen. Schweinezucht.
 Gut Nr. 6, 7, 14 u. 46
 Besitzer: Gustav Hertrampf. — F 19. Fläche 101,8 ha: 94 Acker, 5,3 Wiesen, 2,5 Karpfenteich, Holz, Garten, Hof zc. Grdst.-N.-G. 3124 M. — Rotb. Ostfriesen.
1326. Tunkendorf. P. E. Bunzelwitz (Kr. Schweidnitz) 2 km; F. Tunkendorf; eK. kK. Ag. Schweidnitz 5 km; A. Teichenau; St. Säbischdorf.
 Bauergut Nr. 1, 3, 13 u. 14.
 Bes.: Carl August Frhr. von Zedlitz und Leipe, Majoratsbes., Rittmstr. d. R. auf Rothkirchdorf (Nr. 1272). F 43 Schweidnitz.
 Inspektor: A. Sowieja.
 Fl. 93 ha. — Grdst.-N.-G. 5000 M. Mastvieh. — Getreide- u. Zuckerrübenbau.
 Gut Nr. 2. Bes.: Selma Prasse. Fl. 41 ha. — Grdst.-N.-G. 1542 M.
 Gut Nr. 12. Bes.: Richard Hanke. Familienbesitz seit über 100 Jahren. Fl. 29,5 ha. — Grdst.-N.-G. 1317 M. Schwarzbunte Ostfriesen.
1327. Weizenrodau. P. T. F. E. A. St. kK. Weizenrodau; eK. Ag. Schweidnitz.
 Lehngut Nr. 4 m. 6 Bauergütern zc. Bes.: Handelsgesellsch. Friedr. Kopisch, Bevollm.: Dr. Fritz Kopisch, Major d. R. a. D. — F 4 Schweidnitz.
 Bankf. Barchewitz & Co., Schweidnitz.
 Inspektor*: Fritz Rober.
 Fl. 286,7 ha: 259 Acker, 15,7 Wiesen, 2 Weide, 0,4 Wasser, 0,3 Holz, 2,9 Gärten, 6,4 Unld. zc. — Grdst.-N.-G. rd. 11000 M. Kunsteisfabrik. — Kaltblutz. Schwarzb. Ostfriesen. — Rüben-, Rübensamen-, Flachsban. Saattartoffeln.
 Erbscholt. u. Lehng. F 235 Schweidnitz.
 Bes.: Walther Luckermann, Bezirksvorf. d. Spar- u. Darlehnskassen d. Kreises Schweidn., Vors. d. Ditzauschussf. Jugendpflege, Vors. d. Landw. Vereins Weizenrodau, Standesbeamte u. Kirchenälte.

- Fl. 136,7 ha: 118,7 Acker, 11,7 Wiesen u. Koppeln, 1,9 Holz, 2,5 Sichelgräserrei, 1,9 Hof, Garten, Wege zc.
- Grdst.-N.-E. 5086 M. — Der Landwirtschaftskammer angeschl. Saatzgutwirtschaft. Starke Zuckerrübenbau.
- Gut Nr. 10/11. Besitzer: Kurt **Hauke**, Hauptm. d. N. a. D. — F 334 Schweidnitz.
- Fl. 101 ha. — Grdst.-N.-E. 4430 M. Rübenbau.
- Gut Nr. 20, 21 u. 30. F 344 Schweidnitz. Besitzer: Martin **Groß**, Guts- u. Fabrikbesitzer in Schweidnitz, Striegauer Str. 13 (98,1 ha) u. Arnr **Groß** (27,8 ha). Pächter: Arnr **Groß**. Postcheckkonto Breslau 22130. Fl. 125,9 ha: 113,9 Acker, 9 Wiesen, 2 Garten, 1 Hof zc. Grdst.-N.-E. 6000 M.
- Gut Nr. 23, 24. F 10 Schweidnitz. Bes.: Frau Luise **Groß**, geb. Wiiner. Pächter: Hans **Groß**, Optm. d. E. a. D. F 345 Schweidnitz. Fl. 112,5 ha. — Grdst.-N.-E. 4860 M. Zuckersfabrik. — Abmelkewirtschaft.
- Gut Nr. 9. Bes.: Ida **Hauke**. F 450 Schweidnitz. Fl. 48,5 ha. — Grdst.-N.-E. 2124 M.
1328. **Wernerödorf**. P. T. Rogau-Rosenau 2 km; E. eK. Rogau 2 km; F. A. St. Wernerödorf; kK. Groß Mohnau; Ag. Zobten.
- Gut Nr. 19. Bes.: Konrad **Scheid**, Amtsvorsteher-Stellvertreter. Fl. 50,75 ha. — Grdst.-N.-E. 1830 M. Ostfriesen.
1329. **Wierau (Groß)**. P. T. F. A. St. kK. Groß Wierau (Kr. Schweidn.); E. Weizenrodau 10, Großmerzdorf 8 km; eK. Heunersdorf; Ag. Schweidnitz.
- Erbscholt. Nr. 1 m. Vorw. Pfeffermühle. Bes.: H. **Rohdeutscher**, Kgl. Ökonome-rat in Schweidnitz, Bismarckstr. 2. Bevollm.: Helmuth **Rohdeutscher**. Postcheckk. Breslau 40504. — 1 Aflist. F 1 Großwierau (Kr. Schweidnitz). Fläche 181 ha: 145 Acker, 14 Wiesen, 17 Holz, 1 Wasser, 0,5 Park, 1,5 Gärten, 2 Hof zc. — Grdst.-N.-E. 3800 M. Zucht roth. Ostfriesen, Bullenwerk. Zucht und starke Mast von w. Edelschwein. Fla. zc., Rüben- und Rübenfamenbau. Anerkannte Saatzgutwirtschaft. Feldmäßiger Gemüsebau.
- Lehngut. Besitzer: Karl **Baumert**. F 8 Großwierau (Kr. Schweidnitz). Fläche 146 ha: 101,6 Acker, 11,6 Wiesen, 30,2 Holz, 0,3 Wasser, 2,4 Garten, Hof. Grdst.-N.-E. 2996 M. — Holl. Windmühle. Schwarzb. Ostfriesen. Schweinemast.
1330. **Wierau (Klein)**, Erbscholtisei in Gerichtskretscham. P. T. F 23. A. St. kK. Großwierau (Kr. Schweidnitz) 2,5 km; E. Weizenrodau 8, Großmerzdorf 6 km; eK. Heunersdorf; Ag. Schweidnitz. Bes.: H. **Rohdeutscher**, Kgl. Ökonome-rat in Schweidnitz, Bismarckstr. 2. Bevollm.: Herbert **Rohdeutscher**, Hauptm. a. D. Inspektor*: Ulrich. Fläche 219 ha: 188 Acker, 10 Wiesen, 20 Holz, 1 Garten, Hof zc. Grdst.-N.-E. 6034,5 M. — Saatzgutwirtschaft.
1331. **Wilkau**. P. T. E. kK. Weizenrodau 2 km; A. St. Wilkau; eK. Ag. F 166. Schweidnitz. Erbscholt. Nr. 1/2. Bes.: Ww. Fr. Minna **Hauke**. Familienbesitz seit 1800. Fl. 66,5 ha. — Grdst.-N.-E. 2124 M. Rotbunte Ostfriesen. Milchwirtschaft.
1332. **Zedlitz**. P. T. F 13. E. Königszelt 2 km; A. St. Buschkau; eK. kK. Striegau; Ag. Schweidnitz. Erbscholtisei Nr. 1 mit Gut Nr. 32 und Gerichtskretscham. Besitzer: Oskar **Sauer**'sche Erben. Fl. 80,5 ha. — Grdst.-N.-E. 3062 M. Getreidebampfbrennerei. Vierdezhucht: Belgier u. Oldenb. Rindviehzucht: Wilstermarsch. Rüben- und Getreidebau.
1333. **Zirlau**. P. T. E. (Fracht) eK. kK. Ag. Freiburg (Schl.) 1 1/2 bis 6 km; F. E. (Pers.) A. St. Zirlau. Gut Nr. 33. Bes.: Reinhard **Schreiber** in Croischwitz. Familienbesitz seit 1831. F 280 Freiburg. Fl. 73 ha. — Grdst.-N.-E. 2680 M. Schmiede (verpachtet). Reinbl. schwarzb. Ostfriesen. Zwangsstellung in die Freiburger Molkerei. Gut Nr. 5/7. Besitzer: Hermann **Schrot**. F 108 Freiburg (Schles.). Fl. 65 ha. — Grdst.-N.-E. 2107 M. Schwarzb. Ostfriesen. — Rübenbau. Gut Nr. 28. Bes.: Franz **Leichmann**. Fl. 44,91 ha. — Grdst.-N.-E. 1761 M.

- Lehngut Nr. 2. Besiz.: Gustav Franz, Amtsvorsteher.
F 159 Freiburg (Schl.)
Postcheckkonto Breslau 17695.
Fl. 38 ha. — Grdst.-N.-G. 1641 M.
Kotb. Ostfries. — Rüben- u. Getreidebau.
- Gut Nr. 10. Besiz.: Reinhold Koblitz.
F 207 Freiburg (Schles.).
Fl. 38,8 ha. — Grdst.-N.-G. 1517 M.
- Gut Nr. 13. Besiz.: Gottfried Kolke.
F 268 Freiburg (Schles.).
Fl. 42,26 ha. — Grdst.-N.-G. 1512 M.
- Gut Nr. 2. Besiz.: Richard Schrot.
Familienbesiz seit 1851.
F 196 Freiburg (Schl.).
Fl. 50 ha. — Grdst.-N.-G. 1267 M.
Elektr. Betrieb. — Viehz. f. eig. Bedarf.
- 1334. Zobten am Berge.** P. T. F. E. A.
St.eK.kK.Ag.Zobten (Bz. Breslau).
- Lehngut Nr. 17. Besiz.: Hauptm.
Richard Kloss'sche Erben (Seit 1880).
Bevollm.: Ww. Frau Helene Kloss,
geb. Wahle. F100 Zobten (Bz. Breslau).
Pächter: Hugo Bosselmann, Lt.a.D.
Fläche 73,7 ha: 67,8 Acker, 3,2 Wiese,
2 Weide u. Gräserrei, 0,7 Garten, Hof zc.
Grdst.-N.-G. 2619 M. — Kotb. Ostfriesen,
Milchverkauf im Stall. Elektromotor.
- Stadtgut Nr. 95. Besiz.: Oskar Jaeckel,
Villa Jaeckel, Bahnhofstr.
Bevollm.: Erwin Jaeckel, Bergstr. 118.
Familienbesiz seit etwa 1650.
F 60. — Postsktto. Breslau 15692.
Fl. 63,4 ha. — Grdst.-N.-G. 2200 M.
Gersten- u. Rübenbau.
- Stadtgut Nr. 56. Besiz.: Max Scholz.
Familienbesiz seit 1790. F 103.
Fl. 57,5 ha. — Grdst.-N.-G. 1927 M.
Schwarzbunte Ostpreußen.

17. Kreis Steinau a. O.

Größe: 422,280 Quadrat-Kilometer. — Einwohner: 24 994. — Landgemeinden: 51. — Gutsbezirke: 51. — Amtsbezirke: 19. — Städte: Steinau a. Oder mit 5148 Einw., Rößen mit 1036 Einw., Raudten mit 1419 Einw. — Viehstand: 3390 Pferde, 14 862 Stück Rindvieh, 3809 Schafe, 11 024 Schweine, 3481 Ziegen. — Lage: im nordwestlichen Teile des Regierungsbezirks Breslau, an der Oder, welche fast ausschließlich die östliche Kreisgrenze bildet; auf der Westseite grenzend mit dem Regierungsbezirk Liegnitz. — Die Güter gehören zur Liegnitz-Wohlauer Fürstentums-Landschaft mit Ausschluß der zur Glogau-Saganer Fürstentums-Landschaft gehörigen Güter: Brödelwitz, Guhren, Jbsdorf, Herrschaft Rößen mit Stadt Rößen, Nährschütz, Nistsitz, Radtschütz. Bodenbeschaffenheit: meist ertragreich. Der durchschnittliche Grundsteuer-Reinertrag beträgt pro Hektar Acker: 15,67 M, Wiese: 22,32 M, Wald: 5,09 M. Von der Gesamtfläche sind: 270,98 qkm Acker, 3,21 qkm Wiese, 76,51 qkm Wald. — Gewässer: der Hauptfluß ist die Oder, in welche sich die kleinen Nebenflüsse, die Steinau und der Landgraben, ergießen. — Eisenbahnen: die Bahn Breslau—Stettin mit den Stationen Kunzendorf, Steinau, Culmikan und Raudten; die Bahn Raudten—Liegnitz mit den Stationen Raudten und Raudten Süd; die Bahn Liegnitz—Herrnsstadt—Wehrse mit den Stationen Bielwiese, Porschwitz, Steinau, Jbsdorf; die Linie Raudten—Polkwitz mit den Stationen: Raudten u. Raudten Haltepunkt; die Kleinbahn Lissa—Steinau mit der Station Rößen.

Maschineubananstanalten, Seisenwerke, Tonwarenfabrik und Gemüsekonservenfabriken in Steinau; Fournier- u. Sägewerke in

Kunzendorf; Dampffrägemühlen in Kunzendorf und Steinau; Zuckerfabrik in Steinau; Stärkefabrik in Brodelwitz; Brauereien in Steinau und Köben; Molkereien in Köben, Döfchen, Radschütz, Raudten, Steinau a. D. u. Steudelwitz; Dampf-Mehlmühlen in Raudten u. Steinau; Zementwarenfabriken in Köben u. Kulmika; Hasen und Schiffsbauplätze bei Köben und Steinau; Kartoffelflockenfabrik in Raudten. — Der Kreis liegt im Versorgungsgebiet des Elektrizitätswerks Liegnitz N.-G.

Bildungsanstalten in Steinau: ev. Seminar, Präparandie und Waisenhaus, kaufm. u. gewerbl. Fortbildungsschule; in Köben u. Raudten: gewerbl. Fortbildungsschule.

Kreisstadt Steinau (Oder).

Landgericht: Glogau. Amtsgericht: Steinau a. Oder.

Landrat [F 31]: Graf von **Wedel**.

Kreissekretär: **Hildebrand**.

Kreisasse: **Angerer**, Rentmeister.

Kreisausschuß [F 31 u. 122]: **Klammet**,
Bürodirektor.

Kreissparkasse [F 10]: **Milbe**, Sparkassendirektor, zugl. Kreiskommunalkassenrend.

Kreisarzt Dr. **Freitag** in Wohlau.

Kreisierarzt [F 28]: **Lhiede**, Veterinärart.

Katasterkontrollleur: Steuerinsp. **Girschberg**.

Wasserbauamt [F 38]: Regierungs- und
Baurat **Welz**.

Hochbauamt IV in Breslau.

Kreisbaumeister [F 122]: **Küllmer**.

Kreisshulrat: **Schiple**.

Gewerbeaufsichtsamt in Breslau.

Finanzamt: Dr. **Mimich**, Reg.-Rat.

Kulturamt in Glogau.

I. Selbständige Gutsbezirke.

1335. Bartsch-Culm, Rittergut, P. T. A. St. eK. Urtschau (Kr. Steinau) 4 km; F 7. Rostersdorf; E. Raudten 11 km; kK. Kl. Köben 2 km; Ag. Steinau.

Bes.: **M. Graf v. Rittberg** auf Urtschau.

Inspektor*: **Girndt**.

Revierförster*: **Seiffert**.

Fl. 645,29 ha: 279,77 Acker, 43,63 Wiesen, 93,46 Weide, 192,59 Holz, 9,40 Wasser, 26,50 Hof zc. — Grd. st.-R.-G. 8390 M.

1336. Weitkau, Rittergut (Gutsbezirk Gaffron). P. T. F 64. E. Raudten (Bz. Breslau) 2 km; A. St. Cammelwitz; eK. Klein Gaffron; kK. Queißen; Ag. Steinau.

Besitzer: **Siegfried von Brauchitsch**,
Rittmstr. a. D. auf Kl. Gaffron.

Pächter (121 ha): **Balthasar von**
Frankenberg-Lüttwitz.

Fläche 256 ha: 95,9 Acker, 30 Wiesen,
6 Weide, 113,1 Holz, 11 Garten, Hof zc.

Grundst.-R.-G. 2120 M.

1337. Bielwiese, Rittergut. P. T. F 4.

E. A. St. eK. Bielwiese (Schles.);
Ag. Steinau; kK. Barchwitz.

Bes.: **Nikolaus v. Frankenberg-Lüttwitz**.
1 Rentmeister, 1 Förster*, 1 Gärtner*,
1 Schafmeister*.

Fläche 636 ha: 350 Acker, 47 Wiesen,
205 Holz, 10 Weide, 6 Park, Garten,
18 Hof zc.

Grundst.-R.-G. 8345 M.

Rindvieh- u. Schafzucht.

1338. Brodelwitz, Rittergut, n. Rustikalbej.

P. T. F 13. St. eK. kK. Raudten (Bz.
Breslau) 1 km; E. Raudten Süd 1
km; A. Alt Raudten; Ag. Steinau.

Bes.: **Friedrich Teichmann**.

Postcheckkonto Breslau 262.

Inspektor*: **Paul Goldbach**.

Förster*: **Zul. Weigmann**.

Fläche 530 ha: 350 Acker, 40 Wiesen,
100 Holz, 25 Weide, 2 Park, 1 Gärten,
4 Gräben u. Wasser, 8 Wege, Hof zc.

Grundst.-R.-G. 7400 M.

Stärkefabrik (trockene Kartoffelstärke).

Pferdez.: schwere Kaltblüter. Rindvieh zc.:

schwarzw. Niederungsvieh (Herbuch).
Dtlch. Edelschwein.
Rübenbau. Saatbau.

1339. Broedelwitz, Ritterg. P. T. E.
Naudten (Bz. Breslau) Bsh. 7 km;
F 48. Naudten (Bz. Breslau); A.
St. eK. Cammelwitz; kK. Köben;
Ag. Steinau.

Bes.: Bruno Schön von Nutzenbecher
auf Cammelwitz.

Güterdirektor*: Martin Halle.

Fläche 367 ha: 223 Acker, 32 Wiesen,
100 Holz, 1 Wasser, 2 Park, 1 Garten,
8 Hof zc. — Grdst.-N.-G. 4271 M.
Schwarzbunte Ostfriesen.

1340. Cammelwitz, Ritterg. P. T. E.
Naudten (Bz. Breslau) Bsh. 5 km;
F 8 (Schloß) u. 48 (Wirtschafts-
amt)Naudten (Bz. Breslau); A. St.
eK. Cammelwitz; kK. Queißen; Ag.
Steinau a. D.

Bes.: Bruno Schön von Nutzenbecher.
Inspektor*: Marx.

Reviersförster*: Franz.

Fläche 548 ha: 180 Acker, 28 Wiesen,
2 Weide, 310 Holz, 2 Park, 4 Gärten,
22 Hof zc. — Grdst.-N.-G. 3350 M.
Anschluß an die Naudtener Molkerei.
Schwarzb. Ostfriesen.

1341. Culmitau, Ritterg. P. kK.
Thiemendorf (Bz. Breslau) 5 km;
F 11 Deichslau; T. E. Culmitau
1,5 km; A. St. Georgendorf; eK.
Ag. Steinau a. D.

Bes.: Ernst von Wagenhoff, General-
major a. D. auf Dankwitz (Nr. 867).
Familienbesitz seit 1874.

Revollm.: Eberhard von Wagen-
hoff, Rittmstr. a. D.

Inspektor*: Viktor Schönsfeld.

Fläche 252 ha: 200 Acker, 25 Wiesen,
15 Holz, 1 Wasser, 4 Park, 7 Hof zc.
Grdst.-N.-G. 4288 M.
Schwarzb. Niederungsvieh.
Rüben, Rübensamen, Kartoffeln.

1342. Dammer (Mittel), Ritterg. m.
Rust.=Bes. P. T. F 84. E. Ag. eK. kK.
Steinau (Oder) 6 km; A. St. Dammer.

Besitzer: Heinrich Niedel.

Fläche 152,8 ha: 122,4 Acker u. Wege,
16,5 Wiese, 12,8 Holz, 1,8 Hof zc.
Grdst.-N.-G. 2310 M. — Dampfbrennerei.
Milchviehherde, Nachzucht u. Mastvieh.
Getreide-, Rüben- u. Kartoffelbau.

1343. Dammer (Nieder), Ritterg. P.
T. F 65. E. eK. kK. Ag. Steinau
(Oder) 5 km; A. St. Dammer.

Bes.: Hans Berger. Postfch. Brsl. 22246.
Inspektor*: Gustav Donath.

Fläche 218,5 ha: 173,5 Acker, 11 Wiesen,
11 Weide, 3 Wasser, 14 Holz, 1 Park,
6 Gärten und Hof zc.

Grundst.-N.-G. 3240 M. — Dampf-
brennerei. Beteil. an der Molkerei
Steinau a. D., der Kartoffellockenfabr.
Naudten Süd, u. d. Dampfpfluggen.
Deichslau. — Ostpreuß. Holländer.

1344. Dammer (Oder), Ritterg. P. T.
F 2. Zedlitz (Nr. Steinau, Oder) 2 km;
E. Steinau a. D. u. Lüben je 7,5 km;
A. St. Dammer; eK. kK. Ag. Steinau.

Besitzer: Gust. Wende, Rittmstr. a. D.
1 Inspektor*, 1 Wfist.

Fläche 368 ha: 155 Acker, 24 Wiesen,
7,5 Weide, 173 Holz, 1,9 Wasser,
2,6 Garten, 4 Hof zc.

Grundst.-N.-G. 4087 M.

Rindvieh: Ostfries. m. Holländ. gekreuzt.
Vet. an Zuckersb. Lüben u. Molk. Steinau.

1345. Dammitzsch, Ritterg. m. Schloß
(von König August dem Starcken er-
baut) u. Rustikaland (25 ha). P. T.
F 58. E. eK. kK. Ag. Steinau (Oder)
2 km; A. St. Culmitau.

Besitzer: Casimir Jonas.

1 Insp.* 1 Brennereierw.* 1 Gärtn.*
Fläche 211,9 ha: 156 Acker, 23,8 Wiesen,
23,4 Holz, 2,7 Rarpenteiche (modern
angelegt), 4 Park, 2 Hof, Obstalleen zc.

Grdst.-N.-G. 3624 M. — Dampfbrenn.

Beteil. an Gen.-Molkerei Steinau und
Dampfpfluggen. Deichslau.

Schwarzb. Ostfriesen, Herdbuchherde.

Starker Hackfrucht- u. Zuckerrübenbau.

1346. Deichslau, Ritterg. m. Freist.
Nr. 3, 17, 19, 20, 46. P. T. F 10. eK.
Deichslau; E. Culmitau 1,5 km; A. St.

Guhren; kK. Deltschen; Ag. Steinau.

Besitzer: Johann Wilhelm von Göln,
Rittmstr. a. D.

Insp.*: Hubrich. — 2 Wfist. 1 Förster*
Fläche 515 ha: 430 Acker, 35 Wiesen, 28

Holz, 6,8 Weide, 0,6 Wasser, 14,6 Gär-
ten u. Hof zc. — Grdst.-N.-G. 9266 M.

Schwarzb. Ostfriesen - Herdbuchherde,
Zuchtviehverkauf. Zucht des Berkshire-

schweines. — Intens. Rübenwirtsch.

Der Landwirtschaftskammer angeeschl.

Saatgutwirtschaft.

1347. Gaffron (Groß), Rittergut (Gutsbezirk Gaffron). P. T. F 7. E. Raudten (Bz. Breslau) 3,5 km; A. St. Gammelwitz; eK Kl. Gaffron; kK. Queißen; Ag. Steinau.

Besitzer: Siegf. von Brauchitsch, Rittmeister a. D. auf Kl. Gaffron.

Pächter (36 ha): Wilh. Freiherr von Nechenberg.

Fläche 327 ha: 169,2 Acker, 13 Wiesen u. Weide, 131,8 Holz, 1 Wasser, 12 Gart., Hof zc. — Grdft.-R.-G. 3463 M.

1348. Gaffron (Klein), Rittergut (Gutsbezirk Gaffron). P. T. F 4. E. Raudten (Bz. Breslau) 3 km; A. St. Gammelwitz; eK. Klein Gaffron; kK. Queißen; Ag. Steinau.

Besitzer: Siegfried von Brauchitsch, Rittmeister a. D.

1 Brennerew.*, 1 Mähg.*, 1 Förster*.

Fläche 395,3 ha: 151,8 Acker, 35 Wiesen und Weide, 190,7 Holz, 4 Wasser, 14 Garten, Hof zc.

Grdft.-R.-G. 3486 M. — Dampfbrennerei. Kartoffelflockenfabrik. Electr. Lichtanlage. — Kartoffelbau. Gründungg.

1349. Georgendorf, Rittg. m. Ddervorwerk. P. T. F 121. E. (m. Anschlußgleisf. Güter). eK. kK. Ag. Steinau (Oder) 0,5 km; A. St. Georgendorf.

Bes.: Fideikommißbesitzer G. D. von Sprenger auf Malisch (Nr. 2520/5). Insp*: Müllerin Kreichau (Nr. 1384).

1 Verwaltr., 1 Brennerewerwaltr.*, 1 Ziegelmstr.*.

Fläche 415 ha: 300 Acker, 70 Wiesen, 30 Korbweiden, 15 Park, Hof, Gärt. Grundft.-R.-G. 8500 M.

Zuckerfabrik. Brennerei. Dampfsiegelei mit Ringofen. Feldbahnbetrieb.

Schlesf. Rotvieh. — Rüben- u. Kartoffelbau.

1350. Guhren, Majorat. P. T. F 4 (Schloß) und 9 (Wirtschaftsamt). eK. Deichslau 3 km; E. Culmitau 5 km; A. St. kK. Guhren; Ag. Steinau.

Bes.: Emma Kreisfrau von Wechmar, geb. Frein von Wechmar.

Bevollmächtigter: Ehegatte Wilhelm von Wechmar, Optm. a. D.

1 Förster*, 1 Ziegelmstr.*

Pächter (bis 3. Juli 1923): W. von Brittmwitsche Erben auf Schmoltzschütz (Nr. 994).

Bevollm.: Rittmstr. a. D. v. Kessel auf Böjau (Nr. 1986).

Inspektor*: Kullmann.

Fl. 521,8 ha: 293,6 Acker, 25,3 Wiesen, 0,5 Weide, 186,9 Holz, 0,3 Wasser, 1,6 Park, 0,6 Garten, 1,2 Korbweiden, 11,8 Wege, Hof zc.

Grdft.-R.-G. 7040 M. — Dampfsiegelei. Schlesf. Rotviehstammherde. — Zuckerrüben. — Beteil. an Molkerei Raudten, Zuckersb. Glogau u. Dampfpfluggen.

1351. Gurfau, Ritterg. m. Rustikalbes. P. T. F 1. Klnb. A. St. eK. kK. Köben (Oder) 3 km; E. Raudten u. Culmitau je 10 km; Ag. Steinau.

Besitzer: Wolfg. Weber, Rittmstr. d. L. a. D., Landesältester.

Inspektor: Lohmann. — 1 Förster.

Fl. 388,6 ha: 128,8 Acker, 15,5 Wiesen, 1,1 Weide, 237,5 Holz, 0,1 Wasser, 2,6 Gärten, 3 Hof zc.

Grdft.-R.-G. 2845 M.

Schwarzb. Ostriesen.

1352. Jbsdorf, Ritterg. m. Rustikalbesitz. P. T. eK. Kunzendorf (Kr. Steinau, Oder) 2 km; E. Jbsdorf 1, Kunzendorf 2, Steinau 3 km; A. St. Bronzendorf; F 63. Ag. Steinau (Oder); kK. Krehlau.

Besitzer: Mfr. Butow, Rittmstr. a. D. (seit 1896). — 1 Inspektor.

Fläche 288 ha: 230 Acker, 8 Wiesen, 10 Koppeln, 22 Holz, 4 Park und Gärten, 8 Wasser, 6 Hof zc.

Grdft.-R.-G. 3830 M.

Schwarzbunte Ostriesen. Pferdezuucht. Schweinez. u. Mast. — Stark. Weizen- u. Hackfruchtban. — Beteil. an Dampfpfluggen. Wobtau. Eig. Motorpflug.

1353. Jürtsch, Ritterg. P. A. St. Vampersdorf (Kr. Steinau, Oder) 4 km; T. F 2. Vielwiese (Schlesf.) 3,6 km; E. Parchwitz 6, Steinau 10 km; eK. Jürtsch; Ag. Steinau; kK. Parchwitz.

Besitzer: Wilh. Götting, Lt d. R. a. D.

Inspektor*: Georg Mitschke.

1 Brennerewerw., 1 Förster.

Fl. 617,5 ha: 397,5 Acker, 36 Wiesen, 5 Weide, 151 Holz, 7 Wasser, 2 Gärten, 2 Park, 17 Hof, Wege zc.

Grdft.-R.-G. 7663 M. — Dampfbrennerei (52000 l Kont.). — Schlesf. Rotvieh. Dtsch. vered. Landw. — Gründungg.

1354. Kliefschau-Gäblig, Ritterg. P. T. F 1 (Bes.) u. 6 (Wirtschaft) Deichs-

lau 2 km; E. Culmitau 4,5 km; A. Mühlgast; St. kK. Raudten; eK. Altraudten; Ag. Steinau a. D.

Besizer: F. W. Weinkauff.

Inspektor*: Schmidt.

Fläche 357 ha: 199 Acker, 46 Wiesen, 97 Holz, 1 Wasser, 14 Park, Hof 2c. Grdst.-N.-E. 6133 M.-Schwarzb. Holländ.

1355. Köben, Herrschaft mit Dohrvorwerk und Dombvorwerk u. mit Rustikalgrdst. im Stadtbez. Köben u. im Gemeindebez. Radschütz (zur Herrschaft Köben gehören außerdem die Rittergüter **Alt u. Neu Heidan** Nr. 1785). P. T. F 10 (Schloß), 4 (Pächterhaus). Klnb. A. St. eK. kK. Köben (Oder); E. Raudten 14, Culmitau 10 km; Ag. Steinau (Gerichtstage i. Köben).

Bes.: Wolfgang Graf von Saurma, Frhr. von und zu der Zeltsch, Deichdeputierter, Optm. a. D., auf Schloß Köben a. d. Oder.

Pächter der Ökonomie (360 ha): Curt Fengler. — 1 Inspektor.

(Rest in Parzellen verpachtet.)

Fläche 542,5 ha: 360,5 Acker, 50 Wiesen, 18 Weide, 50 Holz, 8 Wasser, 5 Park u. Gärten, 51 Hof, Anland 2c.

Grdst.-N.-E. ja. 7500 M.

Brauerei (Pächter: Sachs).

Rindviehz.: rotb. Ostfriesen. Pferdeez.: Belgier. — Zuckerrübenbau.

1356. Kunzendorf, Ritterg. P. T. eK. Kunzendorf (Kr. Steinau, Oder); E. Kunzendorf (Oder) 0,5 u. Zbsdorf 0,6 km; A. St. Bronzendorf; kK. Krehlau; F 7. Ag. Steinau (Oder).

Besizer: Philipp Abraham.

Postsparkonto Breslau 1252.

Insp.*: Hirschfelder. — 2 Assistenten.

Fläche 415,2 ha: 351 Acker, 32,8 Wiesen, 4,9 Weide, 10,3 Holz, 4,6 Wasser, 2,2 Park, 1,2 Gärten, 8,2 Hof 2c.

Grundst.-N.-E. 9212 M.

Mahlmühle mit Dampftrieb.

Rindviehzucht: Ostfriesen (Leistungs-zucht), Bullenverkauf. Schweinemast.

Beteil. an Gen.-Molkerei Steinau a. D.

1357. Lampersdorf, Ritterg. m. Waldvorwerk u. Rustikalbes. P. T. A. St. eK. Lampersdorf (Kr. Steinau, Oder); E. Porfchwiß 4 km; F 11. E.

kK. Ag. Steinau (Oder) 8 km.

Bes.: Gotthard Birth, Optm. d. P. a. D., Deichhauptmann.

Inspektor*: Uffig. 1 Assst.

Förster*: Jacob in Waldvorwerk.

Fl. 817,5 ha: 421,7 Acker, 62,3 Wiesen, 36,5 Weide, 4 Park, 2 Gärten, 24 Holz, 24 Wasser, 23 Hof, Wege 2c.

Grundst.-N.-E. 13496 M.

Elektr. Kraft- u. Lichtanlage. Motorpflug. Udenb. Rindvieh. Bered. Landschwein.

Zucht belg. Pferde.

1358. Lehsowitz, Ritterg. P. T. F 108. E. eK. kK. Ag. Steinau (Oder) 2, Bhf. 3 km; A. St. Georgendorf.

Bes.: Kathreiners Malzstoffer-Fabriken

G. m. b. H. in Berlin SW 68, Lindenstr. 35.

Pächterin: „Mila“, Mitteleurop. Landwirtschafts-Betriebsges. m. b. H. in Berlin W 35, Püchowstr. 102/4.

Insp.*: Max Lindner. — 1 Königsf. Ritterg.: Postschekonto. Breslau 26067.

Fläche 398,8 ha: 275,8 Acker, 40,1 Wiesen, 40,5 Weide, 15 Holz u. Park, 3,4 Gärten, 8,9 Wasser, 7,1 Wege, Hof 2c.

Grundst.-N.-E. 6350 M.

Schwarzb. Ostfriesen. — Zichorienanbau.

1359. Mlitsch, Ritterg. m. Gutsvorw. P. T. F 16. kK. Raudten (Bz. Bresl.)

4 km; E. Rositz (nur f. Personen)

3, Raudten Süd 4 km; A. St. eK.

Mlitsch; Ag. Steinau a. D.

Bes.: Paul Stephan.

Inspektor: Eister. — 1 Assst.

Fläche 383 ha: 257 Acker, 37 Wiesen, 77 Holz, 2 Wasser, 4 Obstplantage,

6 Hof 2c. — Grdst.-N.-E. 4240 M.

Udenb. Rindviehherde. Schweinezucht. Ständig. Verkauf v. Fetten u. Läufern.

1360. Mühlgast, Ritterg. P. Raudten (Bz. Breslau) Bhf.; E. Raudten, Raudten Süd u. Culmitau je 7 km; A. Mühlgast; St. eK. Gammelwitz; T. F 5 (Schloß) u. 20 (Wirtschaftsamt) Deichslau; kK. Dörschen; Ag. Steinau.

Besizer: Georg Bohne, Amtsvorsteher.

Inspektor*: Otto Schmidtmann. 1 Assst., 1 Förster*, 1 Ziegelmeister*.

Fläche 363,8 ha: 218,7 Acker, 14,8 Wiesen, 123,6 Holz, 6,7 Weide, Wasser, Hof 2c. — Grundst.-N.-E. 4957 M.

Dampfziegelei mit Ringofen.

1361. Nährschütz, Ritterg. m. Vorw. Wilhelminenthal u. Schäferethof.

- P. T. F3. St. eK. kK. Rößen (Oder) 2,5 km; E. Rößen 3, Culmifau 9 km; Ag. Steinau a. D.; A. Rad-schüh; Oderhagen Rößen mit eig. Verladestelle 2½ km.
 Bes.: Friß **Strach**. Postschf. Brsl. 36283. Insp.ektor*: Gust. Schröter.
 1 Brennereiverwalter*, 1 Förster*.
 Fläche 851,5 ha: 306 Acker, 60 Wiesen, 399 Holz, 20 Weide, 3 Gewässer, 37,5 Korbweiden, 5 Park u. Garten, 21 Wege, 5 Bld., Hof zc.
 86 ha zur Siedelung abgegeben).
 Grdst.-R.-G. 9220 M. — Dampf-brennerei. Beteil. an Zuckerfb. Zarkau u. Flachsaufbereitungsanstalt Tschirne. Ostfriesenherde. Aufzucht von Bullen.
- 1362. Ninkowiz**, Ritterg. P. Kunzen-dorf (Kr. Steinau, Ob.) 2 km; T. F109. eK. kK. Ag. Steinau (Oder) 2 km; E. Steinau, Kunzendorf u. Zbsdorf je 2 km; A. Bronzen-dorf; St. Georgendorf.
 Besizer: Otto **Ritsch**. 1 Beamter.
 Fläche 127,9 ha: 84,7 Acker, 11 Wiesen, 17 Weiden, 2,4 Holz, 4,8 Wasser, 6 Dammmugg, 2 Gärten, Wege, Hof zc.
 Grdst.-R.-G. 2000 M.
 Rotbunte Ostfriesen. — Weidewirtschaft.
- 1363. Nistiz**, Ritterg. m. **Buschvorwerk**
 P. T. F 2 (Gut) u. 12 (Försterei). Klnb. kK. Rößen (Oder) 4 km; E. Raudten 9,5 km; A. Rad-schüh; St. eK. Gammelniz; Ag. Steinau.
 Besizer: Wolffg. **Weber**, Landesältester, Rittmstr. a. D. auf Sandau.
 Insp.*: Konrad Herzog. — 1 Assistent, 1 Brenn.-Berw., 1 Förster*.
 Fläche 741 ha: 422 Acker, 33 Wiesen, 2 Weide, 270 Holz, 2 Wasser, 5 Park, Gärten, 7 Hof, Inland zc.
 Grdst.-R.-G. 9566,50 M.
 Dampfbrennerei. Sägegatter. Schwarzj. Ostfriesen.
- 1364. Preichau**, Ritterg. m. 2 Musikalst.
 P. T. F 16. E. eK. Ag. Steinau (Oder) 5 km; A. St. kK. Preichau. Güterladestelle an der Oder.
 Besizer: Curt **Boas** (seit 1895).
 Postcheckkonto Breslau 6870.
 Kto. 54 Kreispar-kasse Steinau.
 Insp.ektor*: Max Saenisch. — 1 Assist.
 Fl. 320 ha: 216 Acker, 50 Wief., 17,6 Weide, 24,5 Holz, 2 Park, Garten, 10 Hof zc.
- Grundst.-R.-G. 6130 M.
 Ostfriesenherde.
- 1365. Bronzendorf**, Staatsdomäne m. Borw. **Borschen**. P. T. E. eK. Kun-zendorf (Kr. Steinau, Oder) 2,5 km; A. St. Bronzendorf; F 14. kK. Krehlau (Kr. Wohlau); Ag. Steinau.
 Besizer: **Breuf. Domänen-Fiskus**.
 Pächter: Paul Scholz, Amtsrat.
 2 Wirtschaftler*.
 Fläche 344 ha: 220 Acker, 104 Wiesen, 1,5 Park u. Gärt., 3,2 Holz, 0,8 Weide, 2 Wasser, 12,5 Hof zc.
 Grdst.-R.-G. 7551 M. — Schwarzj. Ostfries.
- 1366. Brzybor (Schieser)**, Ritterg. P. T. Kunzendorf (Kr. Steinau, Oder) 4 km; E. Kunzendorf (Oder) 4, Zbsdorf 2,5 km; A. Bronzendorf; St. Georgendorf; F 42. eK. kK. Ag. Steinau (Oder).
 Bes.: Dr. Curt v. **Engelmann**, Landrat a. D. u. Landesältester.
 Familienbesiz seit 1812.
 Insp.ektor*: Schulz.
 Fl. 452,1 ha: 252,7 Acker, 55,2 Wiesen, 17,2 Weide, 54,9 Holz, 28 Wass., 1,8 Gärt., 13 Park, 9,3 Korbweiden, 4 Obst-anl., 11,5 Wege u. Gewässer, 4,5 Hof zc.
 Grundst.-R.-G. 5540 M. — Ziegelei.
 Schles. Rotviehstammherde. Merino-schafschaf. Vereb. Landschwein.
 Anaeschl. an Molkerei Steinau, Zuckerfb. Glogau u. Dampffluggenoff. Wohlau.
- 1367. Rad-schüh**, Ritterg. P. T. F 6. St. eK. kK. Klnb. Rößen (Oder) 4 km; E. Raudten 11 km; Ag. Steinau (Oder); A. Rad-schüh.
 Besizer: Erdwin **Weber**.
 Familienbesiz seit 1886. — 1 Beamt.
 Fläche 266 ha: 150 Acker, 24 Wiesen, 74 Holz, 2 Wasser, 10 Korbweiden, 6 Garten, Park, Hof zc.
 Grdst.-R.-G. 2800 M. — Dampfmolk.
 Beteil. an Zuckerfabrik Glogau und Kartoffelflockenfabrik Raudten Süd.
- 1368. Rädsliz (Nied.)**, Ritterg. P. T. F3.E.A.St. eK. Bielwiese (Schles.) 2, Bshf. 1,2 km; kK. Parchwitz; Ag. Steinau 11 km.
 Besizer: Alfred **Bohrisch**.
 Girokonto 51 Kreispartakasse Steinau.
 Betriebsleiter: Otto **Bohrisch**.
 Fläche 170,2 ha: 153 Acker, 14,7 Wiesen, 0,5 Holz, 2 Park, Garten, Hof zc.

Grdst.-N.-G. 3012 *M.* - Trockenanlage.
Oldenburger Wefermarsch.

1369. Rädliß (Ober), Ritterg. P. T. F 6.

E. A. St. eK. Vielwiese (Schlef.) 1,5 km; kK. Porschwitz; Ag. Steinau. Besitzer: Fritz Brauer, Lt. d. R. a. D. Fl. 136,2 ha: 117,5 Acker, 10 Wiesen, 0,2 Weide, 0,1 Wasser, 1,5 Holz, 2,4 Park u. Gart., 3 Wege, 0,5 Gräben, 1 Hof zc. Grundst.-N.-G. 2475 *M.*

1370. Rausen, Ritterg. P. T. F 34.

kK. Ag. Steinau (Ober) 5,8 km; E. Steinau (Ober) 5,5 u. Porschwitz 4,5 km; A. St. eK. Rausen.

Besitzer: Heinr. Kühne.

Girokonto 53 Kreissparkasse Steinau.

Inspektor*: Hornu.

Fläche 635,7 ha: 413 Acker, 60 Wiesen, 6 Weide u. Wasser, 128 Holz, 12 Lehmgruben u. Wege, 16,7 Park, Gärten u. Hof zc. - Grundst.-N.-G. 12375 *M.*

Rindviehzucht: Oldenburger. Schafzucht: Fleischmerinos (Zuchtleiter Dir. Thilo-Berlin). Schweinezucht.

1371. Raudten (Alt), Rittergut m.

Schäfereihof. P. T. F 14. St. kK. Raudten (Bz. Breslau) 2 km; E. Raudten Süd 2 km; A. eK. Alt Raudten; Ag. Steinau a. D.

Bes.: Wilh. von Schweinitz, Major a. D. Besitzt. Familienbesitz seit 1776.

Insp.*: Eduard u. Alfred Klein.

Revierförster: Conrad.

Fläche 610 ha: 290 Acker, 35 Wiesen, 25 Weide, 220 Holz, 3 Wasser, 1,5 Park, 7 Gärten, 15 Hof, Wege, Sandgr. zc.

Grdst.-N.-G. 5622 *M.* - Zementziegelei u. Drainröhrenfabrik. Beteil. an Woll-Raudten und Kartoffelflockenfabrik Raudten Süd. - Schwarzb. Ostfriesen. Schweinezucht. Merinosfleischschafe.

1372. Raudten (Burglehn), Ritterg.

mit Lsgmühle. P. T. F 29. St. eK. kK. Raudten (Bz. Breslau) Stadt 0,3 km; E. Raudten (Süd) 0,5 km; A. Alt Raudten; Ag. Steinau a. D.

Bes.: Ernst Lipmann, Reg.-Baumstr. a. D. Postcheckkonto Breslau 28973.

Inspektor*: Erich Heise.

Fl. 39,1 ha: 30,3 Acker, 42,5 Wief., 7,6 Weide, 0,5 Wasser, 30 Holz, 2,5 Park u. Garten, 7 Hof zc.

Grundst.-N.-G. 4625 *M.* - Mahlmühle. Pferdeez.: Belgier. Schlef. schwarzb. Niederungsvieh. Bered. Landschwein.

1373. Rostersdorf (Nieder, Mittel

u. Ober), Majorat. P. T. F 1 (Wirtschaftsamt) u. 10 (Schloß). A. St. eK. Rostersdorf; E. Raudten (Feldweg) 7, Gramschütz (Chaussee) 9 km; kK. Rietschütz; Ag. Steinau a. D.

Besitzer: Friedrich Graf von Roderen, Major a. D., auf Rostersdorf Pächter (ohne Wald): Lipinski.

1 Inspektor*, 1 Assst., 1 Brennzw.* Fläche 831,5 ha: 501,3 Acker, 38,5 Wiesen, 25 Weide, 185,5 Holz, 3 Wasser, 9 Park u. Garten, 26,5 Hof zc., 42,7 Siedelungsland.

Grdst.-N.-G. 14 415 *M.* - Brennerei. Schwarzb. Ostfriesen. - Hackfruchtbau.

1374. Thauer, Ritterg. P. T. F 32. E.

eK. kK. Ag. Steinau (Ober) 3 km; A. St. Georgendorf.

Besitzer: vorn. kgl. Hausfideikommiß. Pächter: M. Doeplich.

Postcheckkonto Breslau 38587.

1 Inspektor, 1 Brennereibw.* Fl. 244,7 ha: 211,7 Acker, 16,3 Wiesen, 1,5 Weide, 0,3 Wasser, 2,4 Park u. Gärten, 7,7 Holz, 4,8 Wege, Hof zc.

Grundst.-N.-G. 4637 *M.* Brennerei. Beteil. an Gen.-Molkerei Steinau a. D. und Dampfpluggen. Deichslau.

Rotbunte Ostfriesen. Schweinezucht. Verkauf von Zuchtvieh.

1375. Thielau, Ritterg. P. T. F 2. Deichs-

lau 4 km; E. Culmilau 5,5 km; A. Mühl-gast; St. Raudten; eK. Alttraudten; kK. Dellschen; Ag. Steinau a. D.

Bes.: Alexander Graf von Ballestrem, Hauptm. d. Garde-Pdw. d. 1. Garde-Feldart.-Regim. a. D.

Inspektor*: Eduard Karbe.

Fläche 285 ha: 193 Acker, 15 Wiesen, 65 Holz, 3,5 Park u. Gärten, 1,5 Wasser, 7 Hof zc. - Grdst.-N.-G. 4975 *M.* 6,5 ha an Anlieger verpachtet.

Schlef. Rotvieh x rote Ostfriesen (Herdb.), Verkauf von Zuchtvieh. Schweinezucht. Saatgutverk. d. schlef. Saatbauvereinigung. Zuckerrüben-, Flachs- u. Kleebau.

1376. Tüschwitz, Ritterg. P. Thiemens-

dorf (Bz. Breslau) 4 km; T. F 17. kK. Raudten (Bz. Breslau) 7,5 km; E. Culmilau 6, Raudten Süd 7,5 km; A. St. Mitsch; eK. Alttraudten; Ag. Steinau a. D.

Besizer: Werner **Oppen**.

1 Assistent, 1 Förster*.

Fläche 319 ha: 214 Acker, 13 Wiesen, 12 Weide, 1 Wasser, 75 Holz, 4 Park, Garten, Hof zc. — Grd st.-N.-G. 4043 *M*.
Genossenschaftl. beteil. an Zuckerfabrik Zartau, Kartoffelstockensfr. Raudten-Süd, Molk. Raudten.

Schles. schwarzb. Niederungsob. (Herdb.).

1377. Töschwitz (Nied.), Dominialgut m. Gut 32 **Thiemendorf**. P. eK. kK. Thiemendorf (Bz. Breslau) 3 km; F7. T. Deichslau 5 km; E. Culmifau 4 km, ferner f. Pers. Raudten-Süd 4 u. Koslitz 4,5 km; A. St. Mlitsch; Ag. Steinau.

Besizer: Reinhold **Preiß**. — 1 Barm. Postcheckkonto Breslau 1713.

Fl. 277,5 ha: 169 Acker, 7 Wiesen, 40 Koppelweiden, 55 Holz, 0,5 Wasser, 6 Park, Gärten, Hof zc. Grd st.-N.-G. 4400 *M*.
Zucht schwerer belgischer Pferde, Verkauf von Zuchthengstl. Schles. schwarzb. Niederungsvieh, Leistungszucht, Verk. v. Zuchtbullen. Intens. Weidebetrieb.

1378. Urtschau, Ritterg. m. d. Borwerk.

Kanitz, **Brieße** und **Wüste Spitze**.

P. T. A. St. eK. Urtschau (Kr. Steinau);

F4. Rosterdorf; E. Raudten 9 km;

kK. Queißen; Ag. Steinau (Oder).

Bes.: Max Graf von **Rittberg**, Landschaftsdir., Majoratsherr (i. Nr. 1943) auf Urtschau.

Direktor*: Walter. — 1 Rechnungsf.

1 Verwalter*, 1 Brennereiverwalter*,

Revierförster*: Nagel.

Fläche 1178 ha: 609 Acker, 85 Wiesen,

75 Weide, 371 Holz, 3 Lehm- u.

Sandgruben, 35 Hof zc.

Grundst.-N.-G. 15166 *M*.

Brennerei, Ziegelei, Kartoffeltrocknung.

1379. Wandritsch, Ritterg. P. T. F8.

Deichslau 3 km; E. Culmifau 4,5

km; A. eK. Alt Raudten; St. kK.

Raudten; Ag. Steinau a. D.

Besizer: Helmuth von **Schweinitz** auf Conradsdorf (Nr. 2275). — Familienbesitz seit 1789.

Pächter: Reinhold **Preiß** auf Nieder Töschwitz (Nr. 1377).

Inspektor: P. Gune. — 1 Assist.

Fläche 520 ha: 300 Acker, 19,2 Wiesen,

55,4 Weide, 138 Holz, 4 Wasser, 3,4 Park,

Gärten, Wege, Hof zc.

Grundst.-N.-G. 8001 *M*.

Schwarzb. Niederungsvieh, Stammherde.

Belg. Pferdezucht. Dtsch. Edelschwein.

Intens. Weidebetrieb.

1380. Weißig, Ritterg. mit Barm.

Mohrenthal. P. T. F9. E. Raudten

(Bz. Breslau) 3,5 km; A. Mühlgast;

St. eK. Cammelwitz; kK. Queißen;

Ag. Steinau a. D.

Bes.: M. Graf v. **Rittberg** auf Urtschau.

Inspektor*: G. Schick.

Revierförster*: Boenisch.

Fläche 582 ha: 341 Acker, 26,5 Wiesen,

200,5 Holz, 1 Wasser, 13 Hof, Unt. zc.

Grundst.-N.-G. 4755 *M*.

1381. Zedlitz, Maj. m. Rustikalstück. P.

T. F3 (Schloß), 5 (Wirtschaftsamt).

A. St. eK. Zedlitz (Kr. Steinau,

Oder); E. Steinau 9, Lüben 7 km;

kK. Lüben; Ag. Steinau.

Bes.: Hans-Heinr. Frhr. von **Wechmar**,

Oberit. a. D. — Familienbes. seit 1751.

Inspektor*: Robert Dzwald.

1 Assistent, 1 Rechnungsf.* 1 Förster.*

Fl. 637,5 ha: 403,6 Acker, 66,8 Wiesen,

6,5 Weide, 140,2 Holz, 5,3 Park, 1,2

Wasser, 6,4 Gärten, 3,5 Untd., Hof zc.,

4 Wege u. Gräben.

Grundst.-N.-G. 9700 *M*.

Molkereigenossenschaftler. — Schwarzb.

Ostfriesen, Zuchtbullenverkauf. Pferde-

zucht: Belgier.

Majoratsherrschaft Dieban (Fideikommiß seit 1798),

bestehend aus den Gütern Nr. 1382/86 (u. 2838, Nr. Lüben).

Bes.: Eberhard Graf von **Schweinitz** und **Krain** Frhr. v. Rauder auf Dieban.

Bevollm.: Friedr. Graf von **Schweinitz** und **Krain** auf Hausdorf (Nr. 1918).

Gesamtfläche 2234 ha. — Gesamt-Grundst.-Neinertrag 32745 *M*.

1382. Dieban, Ritterg. m. **Werder-**

Borwerk. P. F48 (Schloß), 27 (Do-

minium) n. 81 (Forstverw.). E. kK.

Ag. Steinau (Oder) 6 km; T. Lam-

persdorf 5 km; A. St. eK. Dieban.

Pächter: Erich Graf von **Schweinitz**

und **Krain** in Gugelwitz (Nr. 2839).

Inspektor*: Sobrecht.

Förster*: Rohlmann.

Fläche 680 ha: 266 Acker, 80 Wiesen,

25 Weide, 290 Holz, 11 Wasser, 8

- Hof zc. — Grdst.-N.-G. 9800 *M.*
Zucht weißer großer engl. Schweine.
- 1383. Großendorf**, Ritterg. P. T. F 33.
E. kK. Ag. Steinau (Oder) 5 km;
A. Dieban; St. eK. Großendorf.
Pächter: Friedr. Graf von Schweinitz
und Krain, Majoratsherr auf
Hausdorf Kr. Vollenhain (Nr. 1918).
Inspektor: Hante.
Fläche 404 ha: 298 Acker, 40 Wiesen,
10 Weide, 39 Holz, 4 Wasser, 13
Hof zc. — Grdst.-N.-G. 7520 *M.*
Schwarzb. Distriesen (Herdbuch).
- 1384. Kreifchau**, Ritterg. P. T. F 50. E.
eK. kK. Ag. Steinau (Oder) 2,5 km;
A. Dieban; St. Georgendorf.
Pächter: H. D. von Sprenger auf
Malttsch (Nr. 2520 ff.).
Inspektor*: Otto Müller. — 1 Assfist.
Fläche 188 ha: 165 Acker, 18 Wiesen,
2 Weide, 3 Hof zc.
Grundst.-N.-G. 3366 *M.*
- 1385. Neudorf**, Ritterg. P. T. E. St. eK.
Porschwitz (Kr. Steinau, Oder)
2 km; F. E. kK. Ag. Steinau (Oder)
6 km; A. Dieban.
Pächter: Erich Graf von Schweinitz
und Krain in Gugelwitz (Nr. 2839).
Inspektor: Schwarzer in Porschwitz.
Fläche 109 ha: 74 Acker, 23 Wiesen,
6 Weide, 1 Wasser, 5 Hof zc.
Grdst.-N.-G. 1775 *M.*
- 1386. Porschwitz**, Ritterg. P. T. E. St.
eK. Porschwitz (Kr. Steinau, Oder);
A. Dieban; F 51. kK. Ag. Steinau
(Oder) 6,8 km.
Pächter: Erich Graf von Schweinitz
und Krain in Gugelwitz (Nr. 2839).
Inspektor: Otto Schwarzer.
Fläche 329 ha: 277 Acker, 19 Wiesen,
26 Weide, 3 Holz, 4 Hof zc.
Grdst.-N.-G. 4524 *M.*
Brennerei. — Pferdezucht. Starke Dis-
triesen. Milchherde.

II. Güter innerhalb der Gemeinde- und Gutsbezirke.

- 1387. Geißendorf** (im Stadtbezirk
Steinau), Ritterg. m. Erbscholtis.
u. 1 Bauergut. P. T. F 118. E. eK.
kK. St. Ag. Steinau (Oder) 0,5
Bhf. 1,3 km; A. Georgendorf.
Besitzerin: Frau Leo Schöeller, geb.
Elisbet Schoeller, in Düren a. Rh.
Pächter: D. Gottschalk.
Fläche 125 ha: 108 Acker, 14 Wiesen,
1 Garten, 2 Hof zc.
Grdst.-N.-G. 2120 *M.* — Beteil. an Gen.-
Molkerei Steinau. — Oldenburger
× Distriesen schwarzbunt. Schweine-
zucht: Deutsches Edelschwein.
- 1388. Rübben**, Kammerei. P. T. F 31.
Klnb. A. St. eK. kK. Rübben
(Oder); E. Krehlau (Anschl. an
Klnb.) 16 km; Ag. Steinau a. D.
Besitzerin: Stadtgemeinde Rübben.
Stadtgutverm.: Walter.
Stadtförster*: Liebram.
Fläche 241,6 ha: 75 Acker, 20 Wiesen,
0,5 Wasser, 136,1 Holz, 10 Hof, Wege zc.
25 ha an Anlieger verpachtet.
Grundst.-N.-G. 2000 *M.*
Schiffsbauplatz. Hafen. Heizgaswert.
Wasserwerk. Städtisches Bausteinwerk
(Zementwarenfab.). — Gemüseanlegerei.
- 1389. Miltzsch**. P. T. F 42. kK. Raudten
(Bz. Breslau) Stadt 5 km; E. Ros-
witz 3, Raudten Süd 5 km; A. St. eK.
Miltzsch; Ag. Steinau a. D.
Domiinalgut. Besitzer: Kurt Hante.
Fläche 266,25 ha: 195 Acker, 26 Wiesen,
42 Holz, 1,25 Gärten, 1 Wasser, 1 Hof zc.
Grundst.-N.-G. 2221 *M.*
Beteil. an Flockensabrik Raudten Süd.
Rindviehz.: Holländer × Oldenburger.
- 1390. Bronzendorf**. P. T. E. eK. Runzen-
dorf (Kr. Steinau, Oder) 2,5 km;
A. St. Bronzendorf; F 13. kK.
Krehlau (Kr. Wohlau); Ag. Steinau.
Freigut. Besitzer: Martini. — 1 Assfistent.
Fläche 178 ha: 98 Acker, 24,5 Wiesen,
1 Wasser, 49 Holz, 2 Garten, 3,5 Hof zc.
Grdst.-N.-G. 1981 *M.* — Distfr. (Herdb.).
- 1391. Thiemendorf**. P. T. A. St. eK. kK.
Thiemendorf (Bz. Breslau); F 21
(Först.) Raudten (Bz. Breslau); E.
Culmilkau 2,2 km; Ag. Steinau.
Erbscholtisei u. Bauergüter.
Besitzer: Friedrich Leichmann, Ritter-
gutsbesitzer auf Brodelwitz.
Postcheckkonto Breslau 262.
Förster*: Wilh. Urban.
Pächter d. Ldw.: Erich Weber.
Fl. 310,5 ha: 167,5 Acker, 25 Wiesen,
115 Holz, 1 Gräben u. Gewässer, 2 Wege,
Hof zc. — Grdst.-N.-G. 3984 *M.*

Saatgut. Flachsbau. Rübenbau.
 1392. **Zechelwitz**, Freig. Nr. 8. P.E. Ag.
 Steinau (Oder) 9 km; T. eK. F 21.
 Klnb. Rüben (Oder) 6 km; A. St.

kK. Breichau.
 Besitzer: **Senze**.
 Fläche 134,5 ha: 120 Acker, 12 Wiesen,
 2,5 Holz, Wege u.
 Grundst.-N.-G. 2222 M.

18. Kreis Strehlen.

Größe: 344,874 Quadrat-Kilometer. — Einwohner: 36 030. —
 Landgemeinden: 80. — Gutsbezirke: 54. — Amtsbezirke: 22. —
 Stadt: Strehlen mit 9217 Einwohnern. — Viehstand: 3518 Pferde,
 18 062 Stück Rindvieh, 2248 Schafe, 12 973 Schweine. — Lage: im
 südöstlichen Teile des Regierungsbezirks Breslau; inmitten des Kreises der
 405 m hohe Rummelsberg. — Die Güter gehören zur Breslau-Brieger
 Fürstentums-Landschaft. — Bodenbeschaffenheit: durchweg vorzüglich;
 der durchschnittliche Grundsteuer-Reinertrag beträgt pro ha Acker: 30,⁹² M,
 Wieje: 30,¹⁵ M, Wald: 9,⁴⁰ M. Von der Gesamtfläche sind: 263,⁰³ qkm
 Acker, 26,⁵² qkm Wiesen, 33,⁷⁰ qkm Wald. — Gewässer: der
 Hauptfluß ist die Ohle, ferner sind noch erwähnenswert: das Arhyn-
 wasser, die kleine und die große Lohe. — Eisenbahnen: Breslau—Mittel-
 walde mit den Stationen Wäldchen, Warlotsch, Strehlen und Steinkirche;
 Strehlen—Heidersdorf mit Strehlen und Niclasdorf; Strehlen—Grottkan
 mit einer Abzweigung nach Wausen und Brieg mit den Stationen Strehlen,
 Glambach, Mückendorf, Crummendorf, Prieborn und Oberrosen; Prieborn
 —Ottmachau mit Prieborn, Kreuzberg, Deutsch Jägel; Kleinbahn Ohlau—
 Wäldchen mit Großburg u. Wäldchen.

Fabriken landw. Maschinen in Strehlen; Kalkbrennerei in
 Prieborn; Größere Mehlmühlen in Großburg, Krippitz, Prieborn, Ober
 Rosen, Ruppersdorf und Strehlen; Strehlemer Aktien-Zuckersabrik in
 Niclasdorf; Brauereien in Markt Bohrau, Schönbrunn und Strehlen;
 Granitsteinbrüche in Geppersdorf, Hussineß, Niclasdorf, Steinkirche, Strehlen
 u. Striege; Quarzschieferbrüche in Crummendorf u. Riegersdorf; Strehlemer
 Molkerei G. G. in Markt Bohrau, Sägen u. Strehlen; Zementwarenfabriken
 in Campen, Steinkirche und Strehlen; Dampfziegelei in Ruchslau; Scha-
 mottefabrik in Geppersdorf u. Ruppersdorf; Schneidemühlen in
 Markt Bohrau, Schreibeudorf und Strehlen; Buntweberei in Hussineß;
 Deutsche Nährmittelwerke GmbH. in Berlin, Filiale in Sägen; Dörre-
 müse-, Konserven- u. Präservenfabrik in Gurtzsch. — Mit elektrischer Energie
 versorgt den Kreis das Elektrizitätswerk Schlefien A.-G. in Breslau 13.

Bildungsanstalten in Strehlen: Staatl. Gymnasium (sim.), höhere
 Mädchenschule, kaufm. und gewerbl. Fortbildungsschule, landw. Winterschule.

Kreisstadt Strehlen (Schlef.).

Landgericht: Brieg. Amtsgericht: Strehlen [F 43].

Landrat [F 63 u. 64]: **Wiese.**Kreissekretär [F 63]: **Schwarz.**Kreisasse: **Lezel**, Rentmeister.Kreis Kommunal- u. Kreisparaffassenrendant
[F 63 u. 64]: **Kapitzki.**Kreisauschubobersekretär [F 63]: **Queißer.**Kreisarzt [F 148]: Dr. **Klingmüller**, Med.-Nat.Kreis Tierarzt [F 309]: **Witschke.**Katasterkontrollenr: **Kamolz.**

Hochbauamt in Breslau.

Kreisbaumeister [F 30]: **Kappel.**Kreis Schulrat: **Seiler.**

Gewerbeaufsichtsamt in Brieg.

Finanzamt für die Kreise Nimptsch und
Strehlen [F 280]: Dr. **Görke**, Reg.-Nat.

Kulturamt in Chlau.

I. Selbständige Gutsbezirke.**1393. Arnsdorf (Nieder)**, Ritterg. mit Vorwerk **Giechharte**. P. T. F. E. Oberrosen (Kr. Strehlen) 2,5 km; A. St. eK. Arnsdorf; kK. Siebenhufen; Ag. Strehlen.Besitzerin: **Charité** in Berlin.

Bevollm.: Pr. Regierung in Breslau.

Pächter: **Amtsrat Carl Hecker's** Erben (auf Kl. Lauden) in Prieborn.Inspektor*: **Kleinhaus**. — 1 Assst.

Fläche 487 ha: 420 Acker, 34 Wiesen und Gräferi, 2 Wasser, 5 Holz, 1 Gärten, 25 Unland, Hof zc.

Grdst.-N.-G. 9848 *M.* — Ostfriesenherde.**1394. Baumgarten**, Rittergut. P. T. Klnb. St. eK. Großburg (Kr. Strehl.) 2 km; F 7. E. Wäldchen (Kr. Strehlen) 6 km; A. Baumgarten; kK. Deutschlaudn; Ag. Strehlen.Besitzer: **Majoratsherr Alexander von Schidfus und Neudorf** auf Trebnig (Nr. 933/35).Inspektor*: **Rlose**. — 1 Assistent, 1 Brenneireidewalter.*

Fläche 147 ha: 130 Acker, 9,5 Wiesen, 5 Holz, 2,5 Hof.

Grdst. N.-G. 4100 *M.* — Windmühle Brenneirei u. Molkerei m. Dampftrieb.

Kaltbl. Pferdeucht. Holländ. Milchviehherde. — Rübenbau.

1395. Bresa (Klein), Ritterg. m. Nutztalbes. P. T. A. St. eK. kK. Markt Bohrau 1 km; F 85. E. Wäldchen (Kr. Strehlen) 1 km; Ag. Strehlen.Besitzer: **Se. Erz. Friedr. von Moltke**, Staatsminister, Hauptm. d. N. 1. Garde-Reg. zu Fuß a. D.Pächter (unter Vorbeh. von Wohnhaus, Park, Gärten, Fasanerie u. Remisen): **Max Herrmann**. — 1 Assst.

Fläche 281,7 ha: 242 Acker, 12,9 Wiesen, 6,6 Holz, 2,9 Wasser, 2,3 Weide, 4,8 Park, 8 Gärten, 3 Hof zc.

Grdst.-N.-G. 9300 *M.* — Milchwirtschaft. Rübenbau. Nieselfwiesen.**1396. Creuzberg**, Ritterg. mit Erbscholtisei **Unter Schreibendorf Nr. 1**. P. T. Schreibendorf (Kr. Strehlen) 2 km; F 26 Prieborn; E. A. St. Creuzberg; eK. Arnsdorf; kK. Siebenhufen; Ag. Strehlen.Bes.: **Hans Wiedemann**, Hptm. d. L. a. D.Fläche 118 ha: 93 Acker, 11 Wiesen, 10 Holz, 0,5 Wasser, 1,5 Park, Gärten, 2 Hof zc. — Grdst.-N.-G. 1875 *M.*

Kiesgrube. — Rindviehzucht. Schweinezucht. Forellenzucht. — Rübenbau.

1397. Crummendorf, Ritterg. P. T. Niegersdorf (Kr. Strehlen) 2,5 km; F. E. St. eK. Crummendorf 2 km; A. Prieborn; kK. Siebenhufen; Ag. Strehlen.Besitzerin: **Charité** in Berlin.

Bevollm.: Pr. Regierung in Breslau.

Pächter: **Amtsrat Carl Hecker's** Erben (auf Kl. Laudn) in Prieborn.Inspektor*: **N. Ebersbach**.

Fläche 240 ha: 180 Acker, 42 Wiesen u. Gräferi, 1 Gärten, 17 Unld., Hof zc. 25 ha an Anlieger verpachtet.

Grundst.-N.-G. 4546 *M.*

Schwarzb. Niederungszieh (Herdb.) Veredeltes Landschwein. — Hacktucht-, Rübenjamen- und Gemüsebau.

1398. Dähdorf, Rittergut. P. T. F 36. E. A. Prieborn 4 km; St. eK. Crummendorf; kK. Siebenhufen; Ag. Strehlen.Besitzerin: **Charité** in Berlin.

Bevollm.: Regierung in Breslau.

Pächter: **Hans Frühbus**. — 1 Verw.*

- Fläche 130,4 ha: 94,5 ha Acker, 9,5 ha Wiesen, 14 Weide, 0,2 Wasser, 0,3 Holz, 0,5 Gärten, 11,4 Hofraum zc.
Grdst.-N.-G. 5298 *M* — Rotviehzucht.
- 1399. Dandwitz**, Ritterg. P.T.F 14.E. eK. Steinkirche 1,5 km; A.St. Geppersdorf; kK. Dandwitz; Ag. Strehlen. Besitzerin: Ww. Frau Gabriele von **Wentz** und **Petershende**, geb. Frein von Schöneich in Breslau 18, Kirchallee 38. — Familienbesitz seit 1861. Pächter: Werner von Stegmann u. Stein auf Stachau (Nr. 902). Fläche 198 ha: 179 Acker, 10,5 Wiesen, 8,5 Wasser, Park, Hof zc.
Grdst. N.-G. 10695 *M*
- 1400. Dobergast**, Ritterg. mit Rustikalbesitzungen in Dobergast Nr. 2, 17, 18, 19, 24, Karschau Nr. 56, 63, 66, Striege Nr. 88, 89, 112. P. T. E. Karschau (Nr. Nimptsch) 1,5 km; F 208. Ag. Strehlen (Schles.); A. Dobergast; St. Geppersdorf; eK. Steinkirche; kK. Dandwitz. Besitzer (seit 1887): Amtsrat **Heinrich Rohde** auf Kurwitz (Nr. 885). Inspektor*: Müller. — 1 Assistent. Fläche 352 ha: 315 Acker, 10 Wiesen, 18 Holz, 4,5 Wasser, 4,5 Hof zc.
Grdst.-N.-G. 8693 *M* — Universal-trocknungsanlage. Genosse d. Molkereigenossenich. Strehlen. — Pferde-zucht: schwere Belgier. Rindviehzucht: Rein-zw. rotbunten Ostfriesen (Herbb.). Starker Rübenbau, Rübensamen- und Getreidesaatzucht.
- 1401. Eisenberg**, Ritterg. P.T. Niegersdorf (Nr. Strehl.) 1,8 km; E. Mückendorf 3 km; A. Louisdorf; St. Parisch; eK. Eisenberg; kK. Siebenhusen; F 28. Ag. Strehlen (Schles.). Besitzer: **Herbert Walter**, Lt. d. N. a. D. 1 Inspektor*, 1 Assistent. 1 Oberförster*, 1 Förster. Fläche 376 ha: 210 Acker, 75 Wiesen, 67 Holz, 5,9 Weide, 10 Wasser, 8,1 Hof zc.
Grdst.-N.-G. 9630 *M*
2 Wassermühlen (verp.). Ostfriesen × Oldenburger.
- 1402. Geppersdorf**, Ritterg. P.T. F 24 (Rentamt). 3 (Pächter) u. 28 (Chamottesb.). E. eK. Steinkirche 2 km; A. St. Geppersdorf; kK. Dandwitz; Ag. Strehlen. Bes.: Ad. Frhr. v. **Thielmann'sche** Erben. Familienbesitz seit 1887. Verfügaber.: Landrat **Adolf Frhr. von Thielmann**, Rittmstr. d. N. a. D. in Frankenstein (Schles.). Rentmeister*: **Johannes Dahms**. Pächter (300 ha): **Hubert Jänecke**, Lt. d. N. a. D. — Postschto. Brsl. 13 598 Inspektor*: **Wenhowski**. — 1 Assist. Fläche 540 ha: 215 Acker, 25 Wiesen, 197 Holz, 11 Wasser, 75 Weide, 2 Park u. Gärten, 1 Vorweiden, 12 Industrieland, 2 Hof zc.
Grundst.-N.-G. 10041 *M*
Chamottesb. (Pächter **Paul Günther**), Granitsteinbrüche (Pächter **Oskar Zirpel** in Steinkirche). — Oldenb. u. belg. Pferde-zucht. Drig. einfarb. rote Ostfriesen (Herdbuchherde). Oldenb. Weiermarsch = Fleischschafe. Vered. Landschwein. Zuchwiewerkauf. Milch-wirtsch. Jungviehaufzucht. Int. Weide-betrieb. Teichwirtschaft. — Sadfrucht-b. Grünbündung. Starker Kartoffelbau.
- 1403. Glambach**, Ritterg. P. eK. Nuppersdorf (Schles.) 2 km; A. St. E. Glambach; kK. Broschwitz; T. F 228. Ag. Strehlen 5 km. Besitzer: **George Friedrich Graf von Sauerma-Nuppersdorf**, Major a. D. Fläche 173 ha: 130 Acker, 28 Wiesen, 3 Park, Gärten, 6 Holz, 6 Lind. u. Hof. Grdst.-N.-G. 3815 *M* — Belgische Kohlenändt. Rotbunte Ostfriesen.
- 1404. Großburg**, Rittergut mit Erbscholtisei, 5 Bauergüt. u. 6 Stellen. P. T. E. A. St. eK. Großburg (Nr. Strehlen); F 8 Wäldchen (Nr. Strehlen) 2,4 km; kK. Deutschlauden; Ag. Strehlen. Besitzer: Kommerzienrat **Gust. Friedmann'sche** Erben. Generalbevollm.: **David Friedmann** auf Großburg. Familienbesitz seit 1885. Oberinsp.*: **Conr. Langer**. — 2 Assist., 1 Rentmstr., 1 Brenn.-Verw.* Fl. 603,75 ha: 557 Acker, 23,75 Wiesen 6 Gärten, 3,5 Gräserei, 13,5 Hof zc.
Grundst.-N.-G. 18 500 *M*
Brennerei. Dampf-mühle. Bäckerei. Käseerei. — Rindvieh: Oldenburger u. Stimmntaler Krzg. Rote Ostfriesen.
- 1405. Jügel (Polu.)**, Ritterg. m. Rustikalbes. P. eK. Schreibendorf (Nr. Strehlen) 4 km; T. F 35 Brieborn

- 8km; E. Dtsch. Jäger 2km; A. St. Poln. Jäger; kK. Giersdorf; Ag. Strehlen. Besizer: W. **Schönbeck**, Rgl. preuß. Rittmstr. a. D.
- Inspektor*: Paul Seidel. — 1 Assst. 1 Förster*, 1 Gärtner.
- Fläche 223,5 ha: 160,8 Acker, 14,3 Wiesen, 43,1 Holz, 1,9 Park u. Gärten, 3,4 Wasser, Hof zc. — 18 ha an Unt. verp. Grdst.-R.-G. 3816 M. — Pferde, Halbbl.
- 1406. Jäsfittell (Ober)**, Ritterg. P. E. Oberrosen (Kr. Strehlen) 2,5 km; T. F 7. kK. Giersdorf (Kr. Grottkau) 3 km; A. St. Lorenzberg; eK. Jäsfittell; Ag. Strehlen.
- Besizer: Johannes Graf von **Frauden-Sierstorpff** auf Jülzhoff (Nr. 3384). Güterdir.: Dr. Habernoll in Giersdorf (Nr. 3344).
- Insp.: Hans Ebelbacher. — 2 Assst. Fläche 273 ha: 197 Acker, 20 Wiesen, 6 Weidefoppel, 46 Holz, 4 Hof zc. Grdst.-R.-G. 5176 M. — Saatgutbau. Schwarzb. Niederungsvieh, Stammherde.
- 1407. Jegan**, Rittg. P. T. F. St. eK. Großburg (Kr. Strehlen) 2 km; E. Wäldchen 6, Warlotsch 4 km; A. Baumgarten; kK. Deutschlauden; Ag. Strehlen.
- Bes.: Alexander von **Schiffus** und **Neudorff**, Majoratsh. a. Trebnig (Nr. 934). Insp.*: Rlose in Baumgarten.
- Fläche 138,5 ha: 131 Acker, 6 Wiesen, 1,5 Hof. — Grundst.-R.-G. 4970 M. (Vertientien: 90,5 ha Rustikalländereien mit 2591 M. Grundst.-R.-G.)
- 1408. Karisch**, Ritterg. m. Rustikalbes. P. Kuppersdorf (Schles.) 3 km; E. Mückendorf 1,5, Strehlen 8 km; A. Glambach; St. Karisch; eK. Eisenberg; T. F 22. kK. Wanfen (Kr. Dhlau); Ag. Strehlen.
- Besizer: Hans Frhr. von **Sauerma**, Oberstlt. a. D. Familienbesitz seit 1866. Insp.*: Giersberg. — 1 Assistent. Förster*: Thönel.
- Fläche 341 ha: 242 Acker, 40 Wiesen, 2 Weide, 12 Park u. Gärten, 38 Holz, 7 Hof zc. — Grdst.-R.-G. 7387 M. Elektrischer Betrieb.
- Judenburger und Ostfriesenkreuzung. Zuckerrüben- und Weizenbau.
- 1409. Ratschwitz**, Ritterg. P. T. F 44. E. A. Prieborn 5 km; St. eK. Crum-
- mendorf; kK. Siebenhufen; Ag. Strehlen.
- Besizerin: **Charité** in Berlin. Bevollm.: Pr. Regierung in Breslau. Pächter: Frau Amtsrat Fröhbusch u. Gotth. Fröhbusch (Sohn) in Siebenhufen (Nr. 1430).
- Fläche: 115,2 ha: 108,8 Acker, 2,7 Wiesen, 0,1 Gärten, 3,6 Hofraum zc. Grdst.-R.-G. 5371,30 M. Roth Ostfriesen. — Dauerweiden.
- 1410. Krain m. Ober Gcke**, Rittergüter. P. Oberrosen (Kr. Strehlen) 6 km; E. Mückendorf 6 km; T. F 1. kK. Marienau (Schles.) 2 km; A. St. eK. Lorenzberg; Ag. Strehlen.
- Besizer: Johannes Graf von **Frauden-Sierstorpff** auf Jülzhoff (Nr. 3384). Güterdir.: Dr. Habernoll in Giersdorf (Nr. 3344).
- Inspektor: Frh. Jorgber. — 1 Assst. Fl. 279 ha: 200 Acker, 24 Wiesen, 35 Holz, 14 Weide, 6 Hof zc. Grundst.-R.-G. 6940 M. Roth Niederungsvieh. — Int. Zuckerrübenbau. Saatgutverkauf.
- 1411. Krentsch**, Ritterg. P. T. F 22. E. Wäldchen (Kr. Strehlen) 1 km; A. St. Ottwitz; eK. Großburg; kK. Markt Bohrau; Ag. Strehlen.
- Bes.: Dr. P. **Fraentel** auf Wäldchen. Oberinsp.*: Fichtner. — 2 Assst. Fläche 192 ha: 185 Acker, 7 Hof zc. Grundst.-R.-G. 3762 M. Beteil. an der Strehlener Zuckerfabrik u. d. Polwitzer Kartoffelflockenfabrik. Stammherde der Landwirtschaftskammer f. schwarzb. Niederungsvieh, Bullenverkauf, Jungviehaufzucht. Belgische Fohlenaufzucht. Schweinemast. Gröndüngung.
- 1412. Krippitz**, Ritterg. m. Borw. Utsche u. Rustikalbes. P. T. F 12. E. Ag. Strehlen (Schles.) 4 km; E. St. Glambach 2,5 km; A. Tschanschwitz; eK. Kuppersdorf; kK. Brosewitz.
- Besizer: Oskar **Hohde** auf Peterwitz (Nr. 1421).
- Insp.*: Nielas. — 1 Assistent. Fläche 478 ha: 386 Acker, 63 Wiesen, 11 Holz, 10 Wasser, 8 Hof, Garten. Grundst.-R.-G. 15 810 M. Brennerei, Mahlmühle.
- 1413. Lunden (Klein)**, Ritterg. (u. Gut Nr. 13) **Schweinbraten**, 46 ha Acker

- m. 513 *M* Grdst.-R.-G.). P. T. E. Warfotsch (Kr. Strehlen) 1,5 km; F19. Ag. Strehlen; A. St. Blohmühle; eK. Großburg; kK. Deutschlauden. Bes.: C. Hecker's Erben in Brieborn. Insp.ektor*: U. Müller. — 2 Assst. Fläche 261 ha: 224 Acker, 28 Wiesen, 4 Holz, 5 Hof zc. — Grdst.-R.-G. 7077 *M*. Schwarzbunte Ostfriesen. Amerk. Saatgutwirtschaft.
- 1414. Lorenzberg**, Ritterg. mit Försterei **Spähne**, Fideikommiss. P. T. Oberrosen (Kr. Strehlen) 4 km; F 2. Niegersdorf (Kr. Strehlen); E. Mückendorf 6,5 km; A. St. eK. Lorenzberg; kK. Giersdorf; Ag. Strehlen (Schles.). Bes.: Otto von Kewitz, Hauptm. a. D. in Berlin W 35, Blumeshof 16. Insp.*: Heinr. Krißche. Förster*: Heinisch in Spähne. Fl. 402 ha: 241,6 Acker, 35,3 Wiesen, 99 Holz, 8 Weide, 0,5 Wasser, 5 Park, 3,6 Garten, 9 Hof. Grundst.-R.-G. 7437 *M*. Angechl. an Brennerei Louisdorf. Zucht reiraffiger, schwarzb. Ostfriesen, Verkauf von Bullen. Zucht d. dtsh. Edelschweines. — Rüben-, Flachs- u. Hanfbau. Futterrübensamenanbau f. Meyer-Friedrichswerth.
- 1415. Louisdorf**, Ritterg. P. T. Niegersdorf (Kr. Strehlen) 4 km; E. Mückendorf 5 km; A. Louisdorf; St. eK. Lorenzberg; kK. Giersdorf; F 29. Ag. Strehlen. Besizer: Leopold Frhr. von Carnap (minderj.) Vormund: Herbert Frhr. von Carnap, Rittmstr. a. D., Amtsvorsteher. Insp.*: Felix Klingporn, Amtsvorst.-Stellv. — 1 Assst., 1 Brenn.-Bew., 1 Rechnungsführer. Förster*: Heinisch in Fhs. Spähne. Fläche 443,6 ha: 341 Acker, 36 Wiesen, 46 Holz, 1 Wasser, 2,2 Park, 3 Garten, 14,4 Hof zc. — Grdst.-R.-G. 10340 *M*. Spiritusbrennerei m. Dampftrieb. Schwarzb. Ostfriesen. Saatgutwirtschaft.
- Mehlthener**, Forstbezirk (s. Nr. 22).
- 1416. Mückendorf**, Ritterg. P. T. eK. Rupperdorf (Schles.) 2 km; E. Mückendorf; A. St. Glambach 2 km; F 27. kK. Ag. Strehlen. Besizeriu: Stadtgemeinde Strehlen. Pächter: Friedr. Heitkamp. 2 Assistenten, 1 Brenn.-Bew.* Fläche 300 ha: 260 Acker, 32 Wiesen, 1 Holz, 7 Gräferei, Hof zc. Grdst.-R.-G. 7688 *M*. — Dampfbbrennerei. Rieselfeldanlage.
- 1417. Neidchen**, Mittg. m. 5 Gärtnerstellen u. Erbscholt. **Jelline**. P. T. F 5. E. Wäldchen (Kr. Strehlen) 2 km; A. St. Ottwitz; eK. Großburg; kK. Deutschlauden; Ag. Strehlen. Besizer: Herm. Frhr. von Nichthofen'sche Erben. Bevollm.: Herbert Frhr. v. Nichthofen. Insp.ektor*: Otto Winner. — 1 Gärtn. Fl. 215 ha: 200 Acker, 5 Wiesen, 1 Holz, 1,5 Park, 1 Gärten, 6,5 Wege, Hof zc. Grdst.-R.-G. 7018 *M*. Schwarzb. Ostfriesen. — Rübenbau.
- 1418. Nielaßdorf**, Ritterg. mit Freigut u. Rustikalstell. P. T. E. F 213. A. St. eK. kK. Ag. Strehlen (Schles.) 3 km; E. Nielaßdorf (Haltestelle). Besizer: Oskar Mohde auf Peterwitz. Familienbesitz seit 1884. Oberinsp.*: Morgenstern. — 1 Bew. 1 Brennereiverwalter*. Fl. 381 ha: 328 Acker, 35 Wiesen, 1 Holz, 17 Hof zc. — Grdst.-R.-G. 13346 *M*. Brennerei, Granitsteinbruch. — Zucht d. groß. Edelschweines. Ostfries. Herde.
- 1419. Olbendorf**, Rittergut, bestehend aus den Vorw. **Ober u. Mittelhof, Grünheide u. Gutschen**. P. T. eK. A. St. Olbendorf; F 9. E. kK. Giersdorf (Kr. Grottkau) 5,5 km; Ag. Strehlen; E. Grottkau 8 km. Besizer: Joh. Graf von Franken-Sierstorff, Fideikommissherr auf Endersdorf (Nr. 3398) zu Zülzhoff. (Nr. 3384). Güterdir.: Dr. Habernoll in Giersdorf (Nr. 3344). Insp.ektor*: Hahn. Förster*: C. Meißner. Fläche 877 ha: 236 Acker, 89 Wiesen u. Weide, 531 Holz, 5 Wasser, 16 Hof zc. 98 ha an Anlieger verpachtet. Grundst.-R.-G. 11883 *M*. — Ziegelei.
- 1420. Ottwitz**, Ritterg. P. T. F 55. E. Wäldchen (Kr. Strehlen) 2 km; A. St. Ottwitz; eK. kK. Marktbohrau; Ag. Strehlen.

Besitzer: Viktor von Lutz, Oberleut. a. D., Ehrenlandesältester. Familienbesitz seit 1838.

Inspektor: Körner.

Fläche 183,88 ha: 158 Acker, 16 Wiesen, 5 Weide u. Wasser, 2 Holz, 2,88 Gärten, Hof ic.

Grundst.-N.-G. 5801 M.

Beteiligung an der Strehlemer Zuckerfabrik u. der Molkerei Markt Bohrau.

1421. Peterwitz, Ritterg. m. Rustikalbes. P. T. E. F 24. eK. kK. Ag. Strehlen (Schlei.) 5 km; E. Nicolaßdorf (Halte-
stelle) 2 km; A. St. Peterwitz.

Besitzer: Oskar Rohde, Landesältester. Inspektor: Schacke.

Fläche 305 ha: 293 Acker, 5 Wiesen, 2 Korbweiden, 5 Hof ic.

Grdst.-N.-G. 9070 M. - Wilstermarsch-herde. Stammz. d. dtsh. Edelschweines.

1422. Plohe, Ritterg. m. Vorn. Maß-
witz, Erbscholtzei Zegau, Gut Nr. 18 Birckretscham u. 4 Gütern in

Plohe. P. T. E. Warctotsch (Kr. Streh-
len) 3,5 km; F 20. Ag. Strehlen

6 km; A. Baumgarten; St. Birckret-
scham; eK. Großburg; kK. Brosewitz.

Bes.: Adelheid Frfr. von Richthofen. Familienbesitz seit 1837.

Güterdirektor*: Aselmann. Postcheckkonto Breslau 45284.

1 Oberinspekt.* 1 Rentmstr.* 1 Hof-
verwalter*, 1 Brennereiverwalter*,

1 Gärtner*, 1 Förster*.

Fläche 520 ha: 460 Acker, 25 Wiesen,
1 Wasser, 8 Holz, 3 Park, 23 Gärten,
Hof, Unland ic.

Grdst.-N.-G. za. 17000 M. — Brenneret.
Trockenanlage. Mühle u. Bäckerei im
Vau. — Rhein.-belgische Fohlenzucht.

Schwarzb. Niederungsvieh (Herdb.).
Veredeltes Landtschwein (Herdb.).

Rüben- u. Weizenbau. Saatgut-zucht.

1423. Plohmühle, Ritterg. m. Ag. Bärz-
dorf u. Bauergüt. P. T. F 75 (Dom.
Plohm.) und 70 (Dom. Bärzdorf).

eK. kK. Ag. Strehlen (Schlei.);
A. St. Plohmühle (Sitz in Sägen);
E. Warctotsch 3, Strehlen 5 km.

Besitzerin: Frau Marie Brandt, geb.
Rohde, in Poseritz (Nr. 892).

Bevollm.: Amtsrat Brandt i. Poseritz.
Pächter: Ernst Brandt, Nittmst a. D.

Rentmst.*: Schachhirt in Plohmühle.
Inspr.*: Gerstmann in Bärzdorf.

Fläche 407 ha: 360 Acker, 26 Wiesen,
8 Holz, 2 Weide, 11 Hof ic.

Grdst.-N.-G. 12258 M. — Dampf-pflug.
Schwab. Ostfriesen. — Zuckerrübenbau.

1424. Pogarth, Ritterg. P. T. E. Prieborn
5 km; A. Crummendorf; St. Geppers-
dorf; F 15. E. eK. Steinfirche 7 km;

kK. Poln. Neudorf; Ag. Strehlen.

Bes.: Georg Deter, Fabrikbes. in Breslau
18, Uhornallee 19/21. (G. Nr. 1874.)

Inspektor*: Erich Borada.

Fläche 135 ha: 101 Acker, 5 Wiesen, 8
Weide, 15 Holz, 6 Park, Gärten, Hof ic.

Grdst.-N.-G. 4260 M. — Schleißches
Landvieh. Zucht d. dtsh. Edelschweines.

1425. Prieborn, Ritterg. P. T. E. A.
St. eK. Prieborn; F 18. Ag. Strehlen;
kK. Siebenhufen.

Besitzerin: Charité in Berlin.
Bevollm.: Pr. Regierung in Breslau.

Pächter: Amtsrat Carl Hecker's Erben.
Inspektor*: Lode. — 1 Rentmstr.*

1 Brennereiverwalter*, 1 Jäger.

Fläche 259 ha: 171,7 Acker, 58,5 Wiesen,
0,2 Holz, 3 Park u. Gärten, 25,6 Unland,
Hof ic. — Grdst.-N.-G. 7267 M.

Brenneret. Molkerei. Wassermühle.
Bäckerei. Kalköfen. Marmorbruch.
Ziegelei. — Sinnmenthaler u. rote
Ostfriesenherde. — Rübenbau.

1426. Prieborn, Forstbez. (11 Parz.).
P. T. F. Riegersdorf (Kr. Strehlen)
2—7,5 km; F. A. St. eK. E. Crum-
mendorf 2—7,5 km; kK. Sieben-
hufen; Ag. Strehlen 14 km.

Besitzerin: Charité in Berlin.
Bevollm.: Pr. Regierung in Breslau.

Revierförster*: Finke in Forstth.
Crummendorf. — 2 Förster*.

Fläche 686 ha: 14 Acker, 3 Wiesen, 1
Wasser, 654 Holz, 2 Garten, 9 Stein-
brüche, 3 Wege, Hof ic.

Grundst.-N.-G. 8036 M.

Quarz- u. Quarzschieferbruch (verpachtet).
Rummelsberg-Gastwirtschaft (verpacht.)

1427. Rosen (Nieder), Ritterg. mit
Vorn. Königshof. P. T. E. Ober
Rosen (Kr. Strehlen) 0,3 km; F 10
Prieborn; A. St. eK. Nieder Rosen;
kK. Giersdorf; Ag. Strehlen.

Bes.: Paul Frauchenholz, Hptm. d. L. a. D.
Postcheckkto. Bresl. 23268. — 1 Wstft.

Fläche 280 ha: 242 Acker, 18 Wiesen,
18 Holz, 2 Park, Garten, Hof ic.

Grundst.-N.-G. 5747 M.

1428. Rosen (Ober), Ritterg. mit Rustikalbes. P. T. E. Oberrosen (Kr. Strehlen); F 15 Prieborn; A. St. eK. Nd. Rosen; kK. Giersd.; Ag. Strehl. Bes.: Richard Scupin, Optm. d. R. a. D. Postschkto. Brsl. 20550 — 1 Mflstent. Fläche 192,4 ha: 147,5 Acker, 14,2 Wief., 26,3 Holz, 2,2 Park u. Gart., 2,2 Wege, Hof 2c. — Grdst.-R.-G. 3900 M. Schwarzb. Ostfriesl. n × Oldenb. Rindvieh Pferde- u. Schweinezucht. — Rübenbau.

1429. Ruppertsdorf, Fideif. (seit 1791) m. Teichvorwerk und Mülshof. P. T. eK. Ruppertsdorf (Schl.); F 173. Ag. Strehlen (Schl.); E. Glambach 2 km; A. St. Glambach; kK. Wasfen. Besitzer: Georg Friedrich Graf von Sauerma-Ruppertsdorf auf Glambach (Nr. 1403). — Familienbes. seit 1791. Insp.*: Kuhnert. — 1 Mflst., 1 Rentmstr., 1 Brenneriverw., 2 Forstbeamte. Fläche 532 ha: 374 Acker, 60 Wiesen, 3 Weide, 0,2 Wasser, 75 Holz, 4 Park und Garten, 15,8 Hof 2c. Grundst.-R.-G. 15002 M. Brennerei, Dampf- u. Wassermühle, Bäckerei. — Vereil. an Zuckerfabrik u. Molkerei Strehlen. — Schafz.: Dorsfordshiredowns; Bodverkauf. Rindviehz.: Wilstermarscherde; Bullenverkauf. Starke Rüben- und Weizenbau.

1430. Siebenhufen, Ritterg. P. T. F 18. E. A. St. Prieborn 2,7 km; eK. Crummendorf; kK. Siebenhufen; Ag. Strehlen. Besitzerin: Charité in Berlin. Bevollm.: Pr. Regierung in Breslau. Pächter: Frau Amtsrat Fröhbusch, aeb. Kirche, u. Gotthard Fröhbusch, Oberk. d. E. a. D. (Sohn). — 1 Mflst., 1 Hofverw Fläche 153,5 ha: 122,4 Acker, 19,1 Wiesen, 1 Holz, 2,6 Park u. Gärten, 8,4 Hof 2c. Grdst.-R.-G. 7160,40 M. — Rübenbau. Notb. Ostfriesl. Pferde- u. Schweinezucht.

1431. Tschammendorf (Poln.), Rittergut. P. eK. Schreibendorf (Kr. Strehlen) 5 km; T. F 4. kK. Gläsendorf (Kr. Grottau); E. Drsch. Jägel 2,5 km; A. St. Poln. Jägel; Ag. Strehlen. Bes.: Otto von Bangerow, Optm. a. D. Postschekfonte Breslau 22248. Insp.*: Streller. — 1 Hofsw., 1 Först. Fläche 257,2 ha: 176,1 Acker, 15 Wiesen, 52,6 Holz, 2 Weide u. Wasser, 6 Park, 3 Garten, 2,5 Hof 2c.

Grundst.-R.-G. 3492 M. Reines ostfriesl. Zuchtvieh. Schweinezucht u. -mast. — Rübensamenbau. Ackerbohnenjaatzucht.

1432. Tschanschwitz, Ritterg. P. kK. Brosewitz 2 km; E. (Frachten) St. Glambach 3,8 km; eK. Ruppertsdorf; A. Tschanschwitz T. F 67. F (Pers.) Ag. Strehlen (Schle.) 5 km. Bes.: Dr. Fritz Bröckling'sche Erben. Bevollm.: Baurat Promies in Breslau 18, Kais. Wilh. -Str. 194a. F.N. 5431. Pächter: Bernh. Rothert, Optm. d. R. a. D. (s. auch Nr. 1166). — 1 Insp. Fläche 232 ha: 177 Acker, 40 Wiesen, 6 Park, 3,5 Holz, 5,5 Hof 2c. Grundst.-R.-G. 8070 M. — Belg. Pferde- zucht. Schwarzb. Ostfrieslen (Herdb.), Bullenverkauf. Schweinezucht vered. Indschw.). — Rüben- u. Weizenbau.

1433. Türpitz, Ritterg. P. F 9. E. Prieborn 2,7 Hf. 3,4 km; T. A. St. eK. Türpitz; kK. Siebenhufen; Ag. Strehlen. Bes.: Otto von Kosschembahr'sche Erben. Familienbesitz seit 1820. Fr. Else v. K.: Postschkto. Brsl. 23738. Pächter: Amtsrat Carl Hecker'sche Erben (auf Kl. Laudon) in Prieborn. Bevollm.: Ernst Hecker, Vm. a. D. in Prieborn. Fläche 141,5 ha: 123 Acker, 11,6 Wiesen, 1 Weide, 2,6 Park, Gärten, 3,3 Hof 2c. Grdst.-R.-G. 6516 M. — Rübenbau.

1434. Wäldchen, Ritterg. P. T. F 6. E. Wäldchen (Kr. Strehlen); A. St. Ottwitz; eK. Großburg; kK. Marktbohrau; Ag. Strehlen.

Bes.: Dr. jur. Paul Fraenkel, Amtsvorst. Postschekfonte Breslau 2448. Oberinsp.*: Fichtner in Krentsch. Inspektor*: Oskar Seidel. Fläche 184 ha: 176 Acker, 8 Hof 2c. Grdst.-R.-G. 6750 M. — Beteil. an der Strehlener Aktienzuckerfabrik, der Breslauer Molkerei u. d. Polwitzer Kartoffelflockenfabrik. Schmiede (verp.). — Belgische Fohlenaufzucht. Stammherde der Ldw.-Kammer für schwarzb. Niederungs- u. Vieh. — Gründung.

1435. Wammen, Ritterg. m. Rustikalbes. P. T. F 7. E. eK. Steinkirche 2 km; A. St. Geppersdorf; kK. Dandwitz; Ag. Strehlen. Bes.: Curt Zirpel. Familienbesitz s. 1821. Postschekf. Breslau 2733. — 1 Mflst.

Fläche 131 ha: 118 Acker, 9 Wiesen, 0,5 Wasser, 0,5 Holz, 2 Gärten, 1 Hof. Grdft.-N.-E. 4325 *M.* — Wassermühle. Pferdez.: schwere Belgier. Rindviehz.: Rotvieh. Schweinez.: Edelschwein. Starke Hackfrucht- u. Körnerbau. Beteil. an Brennerei u. Kartoffelfloedenfabrik in Wammen, Molkerei in Sägen u. Zuckerfabrik in Strehlen.

1436. Warkotsch, Ritterg. (Bestandteil d. Herrsch. Nankau, Kr. Nimpfisch). P. T. E. Warkotsch (Kr. Strehlen); F210. eK. kK. Ag. Strehlen (Schles.). 5 km; A. St. Plohmühle. Besitzer: Ernst Leopold von Schickfus. Inspektor*: Baumann. Brennereiverw.*: Schmidt.

Fläche 286,5 ha: 275 Acker, 1,5 Wiesen, 2 Weide, 2 Gärten u. Park, 6 Unland, Wege, Hof zc.

Grdft.-N.-E. 8458 *M.* — Dampfbrennerei. **1437. Wilme, Dominalg.m. Ruitkatalack** in Schreibendorf. P. T. Schreibendorf (Kr. Strehlen) 3,5 km; F16 Prieborn; E. Deutsch Jägel 2, Oberrosen 4 km; A. Deutsch Jägel; St. Poln. Tschammendorf; eK. Türpitz; Ag. Strehlen; kK. Siebenhufen.

Besitzer: Franz Zarembovicz. Postschto. Brsl. 45632. — 1 Assist. Fläche 160,6 ha: 133,5 Acker, 5 Wiesen, 10,1 Korbweiden, 9 Holz, 2 Park, Hof zc. Grdft.-N.-E. 3234 *M.* Schwarzb. Ostriesen. Schweinezucht.

Herrschaft Deutsch Jägel,

bestehend aus den Rittergütern Nr. 1438/41.

Besitzerin: Berw. Fran Eva Gräfin von Ballestrem, geb. Frein v. Durant, auf Deutsch Jägel.

Inspr.*: Rentmeister* Vanger, 3 Assist., 1 Brennereiverw., 1 Förster,* 1 Jäger*. Gesamtfl. 927 ha. — Gesamt-Grdft.-N.-E. 15288 *M.* — Zuckerrübenbau.

1438. Jägel (Deutsch), Ritterg. m. Vorw. Müdriz, Schäferei und Försterei. P. T. eK. Schreibendorf (Kr. Strehl.) 3 km; F 6. Prieborn 7 km; E. A. Dt. Jägel 0,5 km; St. Poln. Tschammendorf; kK. Gläsendf.; Ag. Strehlen. Fläche 392 ha: 276 Acker, 12 Wiesen, 4 Wasser, 15 Park, 79 Holz, 1 Korbweiden, 5 Hof zc. Grundft.-N.-E. 6657 *M.* — Dampfbrenn. Dampfpflug. — Distrief. Rindv.

1439. Schreibendorf (Mittel), Ritterg. P. T. F. A. St. eK. Schreibendorf (Kr. Strehlen); E. Dt. Jägel 2,5 km; kK. Gläsendorf; Ag. Strehlen. Fl. 132 ha: 97 Acker, 6 Wiesen, 27 Holz,

2 Hof zc. — Grdft.-N.-E. 1992 *M.* **1440. Schreibendorf (Nieder), Ritterg.** P. T. F. A. St. eK. Schreibendorf (Kr. Strehlen) 1 km; E. Dt. Jägel 3 km; kK. Gläsendorf; Ag. Strehlen.

Fläche 155 ha: 128 Acker, 11 Wiesen, 13 Holz, 1 Gärten, 2 Hof zc. Grdft.-N.-E. 2163 *M.* — Dtsch. Edelschw.

1441. Schreibendorf (Ober), Ritterg. m. Vorw. P. T. A. St. eK. Schreibendorf (Kr. Strehlen); F 6. Prieborn; E. Dt. Jägel 3,5 km; kK. Gläsendorf; Ag. Strehlen.

Fläche 248 ha: 172 Acker, 10 Wiesen, 1 Wasser, 60 Holz, 2 Gärten, 3 Hof zc. Grundft.-N.-E. 4476 *M.*

Herrschaft Markt Bohrau,

bestehend aus den Rittergütern Nr. 1442—1445.

Besitzer: Ernst Julius Graf von Seidlitz-Sandreczki, Erblandmarschall, Majoratsbesitzer zc., auf Schloß Obersdorf, Kr. Reichenbach (Nr. 1199). Oberverwaltung u. Rentamt siehe Langenbielau (Nr. 1193/1201). Gesamtfläche 1162 ha. — Gesamt-Grdft.-N.-E. 34079 *M.*

1442. Markt Bohrau, Ritterg. P. T. A. St. eK. kK. Markt Bohrau; F73. E. Wäldchen (Kr. Strehlen) 3 km; Ag. Strehlen. Inspektor*: Senzel.

2 Assistenten, 1 Förster.* Fläche 157 ha: 116 Acker, 20 Wiesen, 11 Holz, 10 Hof u. Gärten. Grdft.-N.-E. 4362 *M.* — Genossensch.-Molkerei.-Fasanerie.-Schwarzbuntes Niederungsbleh. Schweinemast.

- 1443. Laudau (Deutsch),** Ritterg. m. Vorwerk **Carolinenhof.** P. T. F 51 (f. Dt. Laudau). E. Wäldchen (Kr. Strehlen) 4 km; E. Warlotsch 3 km; A. eK. Markt Bohrau; St. kK. Deutsch Laudau; Ag. Strehlen; F 6 Grünhartau (f. Carolinenhof).
 Inspektoren: Hein* in Dtsch. Laudau, May* i. Carolinenhof.
 Fläche 453 ha: 359 Acker, 60 Wiesen, 17 Holz, 17 Hof u. Garten z.
 Grdst.-N.-G. 15 180 *M.*
 In Laudau: rote Ostfriesen. Merinofleischschafe. In Carolinenhof roth. Ostfriesen. Schweinemast.
- 1444. Petrigau,** Ritterg. P. T. A. St. eK. kK. Markt Bohrau 1 km; F 68.

II. Güter innerhalb der Gemeinde- und Gutsbezirke.

- 1446. Birckretscham.** P. T. F. E. Warlotsch (Kr. Strehlen) 3 km; kK. Brosewitz; A. Baumgarten; St. Birckretscham; eK. Großburg; Ag. Strehl. Scholtisei. Bes.: R. **Schölzel'sche Erben.** Fl. 129 ha. — Grdst.-N.-G. 4333 *M.*
 Gut Nr. 15/16. Bes.: Josef **Schirduan.** Fl. 61,7 ha. — Grdst.-N.-G. 2363 *M.*
 Gut Nr. 25. Bes.: Konrad **Schölzel.** Fl. 51,6 ha. — Grdst.-N.-G. 2034 *M.*
- 1447. Campen.** P. Wäldchen (Kr. Strehlen) 4—6 km; T. F. eK. Grünhartau 1,5 km; E. Warlotsch 3—5 km; A. St. Plohmühle; kK. Deutschlaudau; Ag. Strehlen.
 Erbscholtisei Nr. 1. Bes.: Curt **Plaetschte.** Familienbes. f. 1750. F 72 Wäldchen. Fl. 88 ha. — Grdst.-N.-G. 3976 *M.* Schmiedeversp. a. Schmiedemstr. Pfeifer). Beteil. an d. Zuckerfabrik Schottwitz u. der Genossenschaftsmolkerei Strehlen. Kreuzz. von schles. Rotvieh m. Ostfriesen. Starker Rübenbau.
 Freigut Nr. 19. Besitzer: Fritz **Sedert.** F 7 Grünhartau. — Fam.-Bes. f. 1870. Fl. 52 ha. — Grdst.-N.-G. 2693 *M.* Beteil. a. d. Strehl. Molk. u. Zuckerfabrif. Schwarzbunte Ostfriesen.
 Gut Nr. 12. Bes.: Richard **Weiß.** — 1 Assfist. Familienbes. f. 1881. F 20 Wäldchen. Fl. 95,1 ha. — Grdst.-N.-G. 2629 *M.* Rübenwirtschaft.

- E. Wäldchen (Kr. Strehlen) 5 km; Ag. Strehlen.
 Inspektor*: Paul. — 1 Assfistent. Fläche 357 ha: 281 Acker, 62 Wiesen 6 Holz, 8 Hof, Inland z.
 Grundst.-N.-G. 8931 *M.* — Rotb. Ostfriesen. Hampshire'schafe. Bered. Land-schw. u. Berkshire'schwein.
- 1445. Schönfeld,** Ritterg. mit Bauer-gut Nr. 12 (Fl. 18 ha, Grundst.-N.-G. 850 *M.*). P. T. F. A. St. eK. kK. Markt Bohrau 2 km; E. Wäldchen 4,5 km; Ag. Strehlen.
 Insp.*: Seydel in Markt Bohrau. Fläche 195 ha: 178 Acker, 12 Wiesen, 5 Hof z. — Grdst.-N.-G. 5606 *M.* (ohne Bauer-gut). — Schwarzb. Niederungsvieh.

- Gut Nr. 14. Bes.: Arth. **Plaetschte's** Erb. F 72 Wäldchen (Kr. Strehlen). Fl. 50 ha. — Grdst.-N.-G. 1704 *M.* Beteil. an Zuckerfabr. Schottwitz u. Molkerei Strehlen. — Rotb. Ostfriesen.
 Gut Nr. 2. Bes.: verw. Frau Auguste **Plaetschte,** geb. Liebig. F 71 Wäldchen (Kr. Strehlen). Fl. 45,25 ha. — Grdst.-N.-G. 1658 *M.* Zementwarenfabrik (Betriebsf. Hirsch). Rotbunte Ostfriesen. Ungechl. dem Milchkontrollverein Grünhartau. Milch-wirtschaft. — Rübenbau.
- 1448. Friedersdorf.** P. T. E. kK. Ag. Strehlen (Schles.) 3, Bhf. 4 km; E. Glambach 1—2 km; A. Tschanschwitz; F. St. eK. Friedersdorf.
 Erbscholtisei. Bes.: Herbert und Erwin **Süßmann.** Bevollm.: Bernh. Süßmann, Rentier. F 214 Strehlen (Schles.).
 Inspektor*: Rud. Rlose. — 1 Assfist. Fl. 149 ha. — Grdst.-N.-G. 4347 *M.* Schwarzb. Ostfriesen. Dtsche. Edelschw. Belg. Pferde. — Rüben- u. Weizenbau.
 Freigut. Besitzer: Arthur **Breiler.** F 184 Strehlen (Schles.). Postcheckkonto Breslau 47145. Fl. 84,5 ha. — Grdst.-N.-G. 2750 *M.* Akt d. Zuckerf. Strehlen. — Schles. Rotvieh, Meißner Schweine; Verkauf von Zucht-tieren. — Getr. u. Rübenbau.
 Gut. Bes.: Gustav **Schönfelder.** Fl. 54,5 ha. — Grdst.-N.-G. 1843 *M.*

- 1449. Gurtisch.** P. T. F. E. eK. kK. Ag. Strehlen (Schlesf.) 3—4 km; E. War-
tisch 3—4 km; A. St. Plohmühle.
Erbsholt. Nr. 1. Bes.: Adelsheid Frfr. von
Nichtofen auf Schloß Plohe.
F 73 Strehlen (Schlesf.).
Güterdir.: Uselmann in Plohe.
Inspektor: Bauschke.
Fl. 149,73 ha. — Grdst.-R.-G. 5100 M.
Iur. Rüben- u. Weizenbau.
- Gut Nr. 2 u. 3. Bes.: Rich. Sageborn.
Familienbesitz seit 1650.
F 175 Strehlen (Schlesf.).
Fl. 113 ha. — Grdst.-R.-G. 4055 M.
Beteil. an der Strehleher Zuckerfabrik.
Schwarzb. Ostfriesenherde.
Rüben-, Gemüse- u. Getreideb. Feldbahn.
- Freig. Nr. 4/5. Bes.: Dr. Curt Schneider
(f. a. Nr. 2986). — Familienbes. j. 1710.
Fl. 117 ha. — Grdst.-R.-G. 4000 M.
Rübenbau. — F 87 u. 98 Strehlen (Schlesf.).
- ⊙ Gut Nr. 16. Bes.: Arthur Schneider.
F 152 Strehlen (Schlesf.).
Fl. 54,36 ha. — Grdst.-R.-G. 2064 M.
- 1450. Habendorf.** P. T. F. E. A. Prie-
born 2,5 km; St. eK. Crummen-
dorf; kK. Siebenhufen; Ag. Strehl.
Freigut. Besitzer: Karl Rynast.
Fl. 39,79 ha. — Grdst.-R.-G. 1525 M.
Freigut. Besitzer: Paul Bische.
Fl. 37,95 ha. — Grdst.-R.-G. 1408 M.
- 1451. Kurtsch.** P. T. F. E. Wäldchen
(Kr. Strehlen) 3 km; A. St. Ott-
witz; Ag. Strehlen; eK. Großburg;
kK. Marktbohran.
- ⊙ Gut Nr. 10. Bes.: Gust. Wittmann.
F 76 Wäldchen (Kr. Strehlen).
Fl. 85,69 ha. — Grdst.-R.-G. 2767 M.
- 1452. Rutschlau.** P. T. F. A. eK. kK.
Ag. Strehlen (Schl.); St. Peterwitz;
E. Strehlen u. Glambach je 2—4 km.
- Erbsholt. Nr. 1. Besitzer: Georg Vogel,
Hptm. d. R. a. D. — 1 Wist.
Familienbesitz seit 1788. F 91 Strehlen.
Fl. 138,9 ha. — Grdst.-R.-G. 5432 M.
Beteil. an d. Genoss.-Brennerei u. Kar-
toffeltrocknerei in Wammen, d. Genoss.-
Molker. i. Strehlen u. d. Aktien-Zucker-
fabrik in Strehlen — Bedeut. Lager von
bestem Ziegelmateriale, Kies u. Sand.
Notb. Ostfriesen. Vullenberf. — Kar-
toffel-, Rüben-, Raps- u. Körnerbau.
- Gut Nr. 4, 6 u. 14/16. (F 3 Strehlen).
Bes.: Frau Dr. Rosalie Bucha, geb.
- Zeibusch, in Strehlen. — Firma Jacob
Zeibusch: Postfach. Brsl. 34649.
Inspektor*: Quardon.
Fl. 195 ha. — Grdst.-R.-G. 7313 M.
Dampfziegeleien, Drainröhren- u. Dach-
steinfabrik (F 2 Strehlen.).
- Gut Nr. 19. Bes.: Ernst Viebich.
F 199 Strehlen (Schlesf.)
Fl. 44,3 ha. — Grdst.-R.-G. 1829 M.
Getreide- u. Rübenbau.
- Gut Nr. 17. Bes.: Georg Wiche.
Familienbes. f. 1780. — F 243 Strehlen.
Fl. 40,42 ha. — Grdst.-R.-G. 1567 M.
Sämtliche Güter sind dem Elektrizitäts-
werk Schlesien angeschlossen.
- 1453. Mischelwitz.** P. T. Wäldchen (Kr.
Strehlen); E. Wäldchen 4, Kochern
1/2 km; A. St. eK. Großburg; kK.
Wangern; Ag. Strehlen.
- Erbsholtisei Nr. 1. Bes.: vom Rath,
Schweller & Stene, G. m. b. H. in
Klettendorf (Nr. 126 ff.). F 54 Wäldchen.
Inspr*: Lobe, Kl. Beiskerau (Nr. 1115).
Fl. 93 ha. — Grdst.-R.-G. 2601 M.
Kartoffelbau. Rübenbau.
- Gut Nr. 4. Bes.: Konnerzienrat Gustav
Friedmann'sche Erben General bev.:
David Friedmann auf Großburg
(Nr. 1404). F 16 Wäldchen.
Oberinsp*: E. Langer in Großburg.
Fl. 48 ha. — Grdst.-R.-G. 1363 M.
- 1454. Nieggersdorf.** P. T. F. A. St. eK.
Nieggersdorf (Kr. Strehlen); E. Crum-
mendorf 1—2 km; kK. Ag. Strehlen.
- Erbsholtisei Nr. 1 u. Gut Nr. 25.
Besitzer: Franz Nülle.
F 8 Nieggersdorf (Kr. Strehlen).
Fläche 195 ha: 179 Acker, 10 Wiesen,
4 Holz, 2 Gärten, Hof etc.
Grundst.-R.-G. 4990 M.
Große Lager von Kaolin und Ton.
- Erbsholtisei Nr. 2. Besitzer: Max Lauß.
F 1 Nieggersdorf (Kr. Strehlen).
Inspektor*: Schwarzwälder.
Fl. 100 ha: Grundst.-R.-G. 3142 M.
(dazu Pachtader 35 ha: — Grdst.-
R.-G. 1085 M.)
Milchviehzucht: rote Ostfriesen. Pferde-
zucht: Belgier. — Beteil. an Zuckersb.
u. Molkereigenoss. in Strehlen. —
Starker Hackfruchtbau.
- Gut. Besitzer: Gustav Fuhrmann.
Fl. 54 ha. — Grd.-R.-G. 1339 M.
Ostpreußen. — Rüben- u. Weizenbau.
- 1455. Sägen.** P. T. E. eK. kK. Ag.

- Strehlen (Schlef.) 1—2 km; F. Sägen; A. St. Mohnmühle (zu Sägen).
- Freigut Nr. 18 u. Gut Nr. 4. Besf.: Ernst Rother'sche Erben. F 169 Strehlen (Schlef.) Nr. 18 ist über 300 Jahre im Besfz der Familie. Fl. 72,23 ha. — Grdst.-R.-E. 2839 M. Schlef. Rotvieh.
- Gut Nr. 16 u. 19. Besf.: Rich. Bollert, Gemeindevorst., Rechner d. Sägener Spar- u. Darlehnskassenvereins, Vorstand d. Elektrizitätsgenoss. Sägen. Familienbesfz seit 1753. F 220 Strehlen (Schlef.) Postcheckkonto Breslau 9847. Pächter von Nr. 16 (34,5 ha): Gust. Staroste (s. Gut 3). Fl. 79,25 ha. — Grdst.-R.-E. 2820 M.
- Freigut Nr. 25 n. Gut Nr. 27. Besf.: Arthur Rother, Amtsvorsteher, landfch. vereid. Kreisstarator, Kreisdep. Familienbesfz seit 1820. F 163 Strehlen (Schlesien). Fl. 78 ha. — Grdst.-R.-E. 2771 M. Beteil. an der Zuckersabrik u. der Molkerei in Strehlen. — Elektrischer Betrieb. Note Ostfriesen. — Rübenbau.
- Gut Nr. 6 u. 33. Besf.: Paul Rother'sche Erben. F 154 Strehlen (Schlef.) Postcheckkonto Breslau 42325. Fl. 57 ha. — Grdst.-R.-E. 2176 M. Beteil. an Molkerei Strehlen. Elektr. Betrieb. — Schwarzb. Ostfriesen.
- Gut Nr. 17. Besfizer: Alfred Rutsche. F 147 Strehlen (Schlef.) Familienbesfz nachweisbar seit 1630. Fl. 56 ha. — Grdst.-R.-E. 2154 M. Zucht d. schweren rhein.-belg. Zugpferdes. Stammherde des schwarzb. Niederungs- u. Rübenbau. Hackkultur.
- Gut Nr. 21. Besf.: Benjamin Ritsche. F 225 Strehlen (Schlef.) Fl. 61 ha. — Grdst.-R.-E. 1952 M. dazu 45 ha Pachtacker. Mitgl. d. Genossenschaftsmolkerei u. d. Akt.-Zuckersabr. i. Strehlen. — Rübenbau.
- Erbscholt. Nr. 1. Besf.: Otto Zilner jun. F 142 Strehlen (Schlef.) Fl. 47 ha. — Grdst.-R.-E. 1847 M.
- Gut Nr. 3. Besf.: Gust. Staroste. F 332 Strehlen (Schlef.) Fl. 40 ha. — Grdst.-R.-E. 1707 M. dazu gepachtet Gut Nr. 18 34 ha. Angegeschlossen an das Elektrizitätswerk Schlesien. — Schwarzb. Ostfriesen.
- Gut Nr. 23 u. 24. Besf.: Otto Zilner sen. F 268 Strehlen (Schlef.) Fl. 37,87 ha. — Grdst.-R.-E. 1503 M. Beteil. an d. Molkerei u. d. Zuckersf. in Strehlen, Elektrizitätsgen. Sägen. Note u. roth. Ostfriesen, Zuchtbullenverkauf. Vered. Landschwein, Eber- u. Ferkelverkauf. — Hackfruchtbau.
- Gut Nr. 2. Besf.: Karl Henatsch'sche Erben. Pächter: Ernst Henatsch. Fl. 38 ha. — Grdst.-R.-E. 1434 M.
- 1456. Schönbrunn, Dominial-Restg.** P. T. F. 43 Prieborn; E. Prieborn 2, Crummdorf 2,5 km; A. St. Nieder Rosen; eK. Schönbrunn (Kr. Strehlen); kK. Siebenhufen; Ag. Strehlen. Besf.: Gottfr. von Obernitz, Major a. D. Inspektor*: Paul Methner. Fläche 110,6 ha: 91,7 Acker, 11,1 Wiesen, 3,8 Holz, 0,6 Weide u. Wasser, 1 Park, 1,4 Garten, 1 Hof etc. Grdst.-R.-E. 2600 M. — Ostfriesen. Wertvoller Granitsteinbruch, z. Z. ruhend.
- 1457. Schönsfeld.** P. T. F. A. St. eK. kK. Markt Bohrau 2 km; E. Wäldchen 5 km; Ag. Strehlen.
- Gut Nr. 1. Besfizer: Oskar Kappler. Familienbesfz seit 1836. F 79 Wäldchen (Kr. Strehlen). Fl. 87,75 ha. — Grdst.-R.-E. 2847 M. Mitgl. d. Gen.-Molkerei Markt Bohrau u. d. Zuckersabrik Schottwitz. Weizen- und Rübenbau.
- Gut. Besf.: Oskar Klose, Gem.-Vorst. Fam.-Besf. über 150 J. F 69 Wäldchen. Fl. 46,75 ha. — Grdst.-R.-E. 1563 M. Dazu 11 ha Pachtacker. Mitgl. d. Gen.-Molkerei Markt Bohrau u. der Zuckersabrik Heidersdorf. Rüben- und Weizenbau.
- 1458. Schreibendorf (Mittel).** P. eK. Schreibendorf (Kr. Strehlen); T. F 25 Prieborn 5 km; E. A. St. Kreuzberg 1,5 km; kK. Glänsendorf; Ag. Strehlen.
- Gut Nr. 1 Ludwigshof. Besf.: Paul Melzig. 1 Afsstent, 1 Brenneireiwalter. Fl. 118 ha. — Grdst.-R.-E. 1874 M. Dampfbrenn., Gattg. (Pächt. Siegmund). Ostfriesenherde. Fohlenzucht.
- 1459. Schweinbraten.** P. T. E. A. St. eK. Großburg (Kr. Strehlen); F 18 Wäldchen (Kr. Strehlen) 4 km; kK. Deutschlauden; Ag. Strehlen.

Erbsholtzei Nr. 1.

Besitzer: Kommerzienrat Gustav Friedmann'sche Erben, Gen.-Bevollm.: David Friedmann auf Großburg (Nr. 1404). — Familienbesitz seit 1885. Oberinsp.*: C. Langer in Großburg. Fl. 70 ha. — Grdst.-R.-G. 2367 *M*.

1460. Steinkirche. P. T. F 2. E. eK.

Steinkirche 1 km; A. St. Geppersdorf; kK. Danchwitz; Ag. Strehlen.

Erbsholtzei Nr. 2. Bes.: Alfred Zirpel.

Familienbesitz seit 1869. — 1 Aßfist. Postsparkonto Breslau 22934.

Fläche 95 ha. — Grdst.-R.-G. 2965 *M*.

Granitsteinbr. in Geppersdorf (Pächter: Oskar Zirpel). Zementdachsteinfabrik.

Teilhaber an der Genossenschaftsbrennerei Wammen, der Molkerei Strehlen u. der Zuckersabrik Strehlen.

Schwarzbuntes Niederungsvieh, Zuchtbullenverkauf.

1461. Striege. P. T. F. E. Ag. Strehlen

(Schlesf.) 4,5 km; A. Dobergast; St. Geppersdorf; eK. Steinkirche; kK. Danchwitz.

Freigut. Bes.: Grundmann'sche Erben. Fl. 67 ha. — Grdst.-R.-G. 2190 *M*

1462. Wammelwitz. P. T. F. E. eK. Steinkirche $\frac{1}{2}$ —2 km; A. St. Geppersdorf; kK. Danchwitz; Ag. Strehlen.

Erbsholtzei. Bes.: Friedrich Kaerber.

(F10 Steinkirche). Fam.-Besitz f. 1840.

Fl. 144 ha: 120 Acker, 10 Wiesen, 1 Holz, 9 Weide, 2 Park, 1 Garten, 1 Hof u. Grundst.-R.-G. 6495 *M*

Beteil. an der Genossensch.-Brennerei Wammen u. der Genossensch.-Molkerei u. der Zuckersfbr. Strehlen. — Pferde-

zucht: Belgier. Rindviehzucht: Schlesf. Rotvieh, Zuchtbullenverkauf. Beredelt.

Landschwein. — Getr. u. Rübenbau.

Gut Nr. 7. Besitzer: Amtsrat Heinrich

Kohde auf Kutzwitz (Nr. 885).

Ins p.*: Müller in Dobergast. — 1 Aßfist.

Fläche 58 ha. — Grdst.-R.-G. 2511 *M*

Rübenbau und Saatzucht.

Freigut Nr. 1 u. 9. Fam.-Bes. üb. 100 J.

Besitzer: Richard Pilz.

Fl. 47 ha. — Grdst.-R.-G. 2095 *M*

Schlesf. Rotvieh.

19. Kreis Striegau.

Größe: 299,560 Quadrat-Kilometer. — Einwohner: 43 940. — Landgemeinden: 58. — Gutsbezirke: 47. — Amtsbezirke: 23. — Stadt: Striegau mit 13 925 Einwohnern. — Viehstand: 3488 Pferde, 16 425 Stück Rindvieh, 4926 Schafe, 10 638 Schweine, 3027 Ziegen. — Lage: im westlichen Teile des Regierungsbezirks Breslau, grenzend an den Regierungsbezirk Liegnitz; teilweise bergig. Der bedeutendste Berg ist der Streitberg, 349 Meter hoch. — Die Güter gehören zur Schweidnitz-Zauerischen Fürstentums-Landschaft mit Ausschluß der zur Breslau-Drieger Fürstentums-Landschaft gehörigen Güter Bitschen, Bockau, Ebersdorf und der zur Liegnitz-Wohlauer Fürstentums-Landschaft gehörigen Güter Panzkau und Simsdorf. — Bodenbeschaffenheit: ganz vorzüglich; der durchschnittliche Grundsteuer-Reinertrag beträgt pro Hektar Acker: 40,73 *M*, Wiesen: 37,21 *M*, Wald: 10,97 *M*. Von der Gesamtfläche sind: 241,80 qkm Acker, 16,57 qkm Wiesen, 24,30 qkm Wald. — Gewässer: die Weistritz, das Striegauer Wasser und die Polsnitz. — Eisenbahnen: die Bahn Liegnitz—Frankenstein mit den Stationen Groß Rosen, Striegau und Stanowitz; die Sekundärbahn Maltzsch—Striegau—Volkshain mit den Stationen Lohnig, Gäberzdorf-Beckern, Järischau, Striegau, Striegau-Stadt und Gräben.

Fabriken landw. Maschinen in Gäbersdorf, Pläswitz u. Striegau; Mehlmühlen in Gräben, Grunau, Körniz, Laasan, Muhrau, Neuhoj, Dffig, Sasterhausen, Stanowitz, Striegau u. Mersdorf; Dampfsägewerke in Laasan u. Striegau; Zuckerrfabriken in Gräben und Gutschdorf; Brauereien in Damsdorf, Gäbersdorf, Lüßen, Pläswitz und Striegau; Granitsteinbrüche in Striegau, Ober Streit, Gräben, Gutschdorf, Häslicht, Pilgramshain, Groß Rosen und Järischau; Malzfabriken in Striegau; Molkereigenossenschaft in Striegau und Metschkau; Schles. Chamotte- u. Tonwerke G. m. b. H. in Beckern. — Mit elektrischer Energie versorgt den Kreis teilweise die Niederschles. Elektrizitäts- u. Kleinbahn A.=G. in Waldenburg (Schles.) und teilweise die Überlandzentrale Mittelschlesien G. m. b. H. in Striegau.

Bildungsanstalten in Striegau: Realgymnasium, Lyzeum, landw. Winterschule, ev. und kath. Präparandie und gewerbl. Fortbildungsschule; in Groß Rosen: ländl. Fortbildungsschule.

Kreisstadt Striegau.

Landgericht: Schweidnitz. Amtsgericht: Striegau.

Landrat [F 25 und 26 c]: Daubenthaler (kommissarisch).

Kreissekretär [F 25 u. 26 d]: Kaczynski.

Kreiskasse: Rentmeister Bergmann.

Kreisausschuß [F 25 und 26 b]: Ertel, Bürodirektor.

Kreiskommunal- u. Kreisparfassendirektor [F 70]: Frommhold.

Kreisarzt fehlt 33. Vertreter: Kreisassistentenarzt Dr. Sommerfeld.

Kreistierarzt [F 294]: Scharfich, Veter.=Nat.

Katasterkontrollleur: Schulz, Steuerinsp.

Hochbauamt in Schweidnitz.

Kreisbaumeister [F 84]: Geppert.

Kreis Schulrat: Tilgner.

Gewerbeaufsichtsamt in Schweidnitz.

Versicherungsamt [F 25 u. 26 f]: Dpitz, Kreisassistent.

Finanzamt [F 351]: Roessler, Obersteuerinsp. Kulturamt in Schweidnitz.

I. Selbständige Gutsbezirke.

1463. Barzdorf, Ritterg. mit Rustikalbesitz. P. T. E. (Fracht) Järischau 2, Bhf. 3 km; A. St. Barzdorf; F 58. E. eK. kK. Ag. Striegau 4 km.

Bes.: Wolfram Frhr. von Nichthofen, Rittmeister a. D., Kgl. Kammerherr. Familienbesitz seit 1708.

Rentamt in Järischau.

Inspektor*: Friz Kebab.

2 Assistenten, 1 Forstaussseher.

Fläche 349,5 ha: 268,5 Acker, 13 Wiesen, 54 Holz, 6 Gärten, 8 Hof zc.

Grdst.=N.=G. 11700 M. — Rübenbau.

Beteil. an der Zuckerriederei Gutschdorf. Schwarzb. ostfries. Niederungsvieh.

1464. Damsdorf (Ober, Mittel u. Nieder), Ritterg. P. T. A. Damsdorf

(Kr. Striegau); F 39 (Schloß) u. 13 (Rentamt) Gäbersdf. (Kr. Striegau); E. Gr. Rosen 7 u. Gäbersdorf-Beckern 7 km; St. kK. Ruhnern; eK. Jenkau u. Gränowitz; Ag. Striegau.

Bes.: Dr. phil. Günth. Frhr. von Nichthofen-Damsdorf - Fam.=Bes. j. 1801. Banktto. Kreisbank Striegau.

Rentmstr.*: Optm. a. D. Hartog.

Insp.*: Kern. — 4 Assistenten.

Forster*: Major a. D. Weidlich.

1 Forstaussseher.

Fläche 847,5 ha: 622,7 Acker, 43,7 Wiesen, 41,7 Weide, 127,2 Holz, 1,7 Wasser, 10,5 Hof, Anland, Wege zc.

Grundst.=N.=G. 31 443 M. Brauerei (Pächter: Ruuhnt F 24 Gäbers-

dorf). Dampf-Molkerei (Bächter: Tscherner). Anteil an Zuckersiederei Gutschdorf. — Schwarzb. Niederungs- u. Vieh. Wollblut-Merino-Stammherde.

Rüben- und Weizenbau.

1465. Diesdorf, Ritterg. P. T. F. A. St. eK. Gäbersdorf (Kr. Striegau) 2 km; E. Gäbersdorf-Beckern 2 km; kK. Beckern; Ag. Striegau.

Bes.: Siegf. Frhr. v. **Nichthofen**, Landrat a. D. auf Gäbersdorf. (Seit 1882). Rentamt in Järschau.

Insp.*: Leuchtman in Gäbersdorf. Fläche 83 ha: 75 Acker, 5 Wiesen, 3 Hof etc. Grundst.-N.-G. 3540 M. — Rübenbau.

1466. Dromsdorf u. Lohinig, Majorat m. Rustikalbes. in Lederose. P. T. A. St. Dromsdorf; F 22 Gäbersdorf (Kr. Striegau); E. Lohinig 1,5 km; eK. Großbaudiß; kK. Ruhuern; Ag. Striegau 15 km.

Bes.: Gotth. Frhr. v. **Tschammer und Osten**, Maj. a. D. Landesälzt. zu Lohinig. Vorbes. u. Vater des Majoratsherrn: Se. Erzellenz Conrad Freiherr von Tschammer u. Osten, Wirkl. Geh. Rat, Kgl. Kammerherr, Ehren-Generallandwirtschaftsdirektor von Schlessien, zu Dromsdorf.

Insp.*: Jof. Lurek in Dromsdorf. Förster*: Sorich in Dromsdorf. Fläche 430 ha: 345 Acker, 23 Wiesen, 55 Holz, 7 Park, Garten, Hof etc. Grundst.-N.-G. 17212 M.

Rindvieh: in Dromsdorf Orig. schwarzb. Obenburger, in Lohinig Orig. roth. Ostfriesen. — Stark. Zuckerrübenbau. Viel Weizen und Gerste.

1467. Eisdorf, Rittergut. P. T. F 44 (Wirtschaftsamt) u. 89 (Schloß) eK. Ag. Striegau 4,5 km; E. Striegau 5, Gr. Rosen 4 km; A. St. kK. Häslicht.

Besitzer: Se. Erz. Felix von **Damuit**, General d. Kav. 3. D.

Oberinsp.*: Ernst Schleeß. — 1 Assst. Förster*: Häder.

Fläche 370,7 ha: 221,5 Acker, 25,8 Wiesen, 117,6 Holz, 3 Wege, 2,9 Hof etc. Grundst.-N.-G. 10197 M.

Milchviehhalt. (Holl. x Ostfries.). Priv. Hengststation (2 Orig. Oldb. Hengste). Zuckerrüben- und Weizenbau.

1468. Eisendorf, Ritterg. m. Rustikalbes. P. kK. Obermoiß (Bz. Breslau) 2,5 km; T. F 10 Gäbersdorf (Kr.

Striegau); E. Obermoiß u. Lohinig je 2,7 km; A. St. Dromsdorf; eK. Großbaudiß; Ag. Striegau.

Besitzer: Dr. phil. Carl Georg **Schwarz**, Landesälzt., Fideikommißbes. (Nr. 1104), Oberleut. a. D. — Familienbes. s. 1862. Inspektor: v. Siegroth. — 1 Assst. Fläche 328 ha: 266 Acker, 22 Wiesen, 30 Holz, 10 Park, Garten, Hof etc. Grundst.-N.-G. 12 150 M. Gesellschafter d. Zuckersabrik Maltisch a. D. Obenburger Rindvieh. — Zuckerrüben- u. Flachsbaum.

1469. Fehewentel, Ritterg. P. T. F 136. E. eK. kK. Ag. Striegau 3 km; A. St. Pilgramshain.

Bes.: Se. Erzellenz Felix von **Dummitz**, General d. Kav. 3. D. auf Eisdorf. Oberinspektor*: Schleeß in Eisdorf, Verwalter*: R. Heidrich. Fläche 116 ha: 90 Acker, 11 Wiesen, 11 Holz, 2 Wege, 2 Hof etc. Grundst.-N.-G. 4338 M. Zucht u. Betriebsricht. wie bei Nr. 1467.

1470. Gäbersdorf, Ritterg. m. Vorw. **Louisenhof**. P. T. F 25 (Wirtschaftsamt) u. 49 (Schloß). A. St. eK. kK. Gäbersdorf (Kr. Striegau); E. Gäbersdorf-Beckern; Ag. Striegau.

Bes.: Siegfried Frhr. von **Nichthofen**, Landrat a. D., Major a. D. Rentamt in Järschau.

Inspektor*: E. Leuchtman. 2 Assst., 1 Redngsß.

Fläche 600 ha: 492 Acker, 51 Wiesen, 36 Holz, 2 Wasser, 3 Park, 16 Hof etc. Grundst.-N.-G. 27570 M. — Beteil. an Zuckersiederei Gutschdorf. Rübenbau. Schwarzv. Niederungs- u. Vieh.

1471. Gutschdorf (Mittel u. Nieder), Ritterg. P. T. A. St. eK. Gutschdorf (Kr. Striegau); F. E. Großrosen 2 km; F 68 (Dom.). kK. Ag. Striegau.

Bes.: Ulrich Karl Sebastian Freiherr von **Nichthofen**, Oberleut. a. D.

Bormund: August-Karl Graf von der **Schulenburg**, Rittmeister d. N. a. D. auf Bodendorf, Kr. Neuhaldensleben.

Bevollm.: Petti Frein v. **Nichthofen**. Administr.: von Kersting.

2 Assstenten, 1 Wolontärberw. Fläche 539 ha: 376 Acker, 34 Wiesen, 102 Holz, 3 Wasser, 6 Park, 1 Garten, 17 Hof etc.

- Grdst.-R.-G. 17685 *M.* — Beteil. an der Zuckersiederei Gutschdorf [F 10 Striegau]. — Zuckerrübenbau.
 Rindviehzucht: Ostfriesen. Schafzucht: Kreuzung. — Steinbrüche.
- 1472. Häslicht**, Ritterg. P. T. E. (Berj.) eK. Groß Rosen 3,5 km; A. St. kK. Häslicht; E. Bohrauseifersdorf 2 km; F 44 a. Ag. Striegau 6 km. Besitzer: Felix von **Damnit**, General d. Kav. 3. D., Erz. auf Eisdorf. Oberinsp.*: Schloef in Eisdorf. Inspektor*: J. Hoffmann. Fläche 306 ha: 194,5 Acker, 25 Wiesen, 82 Holz, 2 Wege, 2,5 Hof zc. Grundst.-R.-G. 8697 *M.* Schweinezucht. Sonst wie bei Nr. 1467.
- 1473. Halbendorf**, Ritterg. P. T. F 225. E. Ag. eK. kK. Striegau 3 km; E. Gräben 2 km; A. St. Thomaszwaldau. Bes.: Wilh. Krause, Major a. D. Fläche 928 ha: 204,9 Acker, 10,1 Wiesen, 4 Holz, 4 Park, Gärten, Hof zc. Grundst.-R.-G. 7746 *M.* Roth. Ostfriesen. Pferdezug.
- ⊙ **1474. Hulm**, Ritterg. P. Dambritsch (Kr. Neumarkt) 3,5 km; T. F 6. Buchwald (Kr. Neumarkt); E. Buchwald-Elguth 4 km; A. Körnitz; St. Hulm; eK. Koiskau; kK. Obfendorf; Ag. Striegau. Besitzer: Emil **Meenting**sche Erben. (Seit 1893) Postchkto. Breslau 9867. Fläche 204 ha: 183,5 Acker, 13,5 Wiesen, 0,75 Wasser, 2,25 Holz, 2,8 Park und Gärten, 1,2 Hof zc. Grundst.-R.-G. 8313 *M.*
- 1475. Järischau**, Ritterg. m. Rustikalbes. P. T. E. A. St. kK. Järischau; F 246. eK. Ag. Striegau. Besitzer: Wolfram Frhr. von **Richt-**hofen, Kgl. Kammerh. auf Barzdorf. Insp.*: Fr. Nebal in Barzdorf. Rentmstr.: Stolzenburg. Fläche 225 ha: 209 Acker, 8 Wief., Holz, 4 Hof zc. — Grdst.-R.-G. 7000 *M.* Zucht u. Betriebsrichtg. f. Barzdorf. Granitsteinbruch.
- 1476. Körnitz**, Ritterg. (Vorw. f. Gut 13 u. 20 **Ndr. Moiz** Nr. 810). P. T. F 8. E. kK. Ober Moiz Bz. Breslau 2 km; eK. Großbaudiß; A. Körnitz; St. Hulm; Ag. Striegau. Bes.: C. P. v. **Nachrich** a. Puschl. (Nr. 85). Direktor: P. Kaestner in Gubrowitz. Inspektor*: Klose. Fläche 171 ha: 156 Acker, 11 Wiesen, 6 Holz, 5 Hof zc. Grdst.-R.-G. 7276 *M.* — Rübenbau.
- 1477. Kahlhöhe**, Ritterg. m. Vorw. **Sanderhof**. P. T. A. St. eK. Gutschdorf (Kr. Strieg.) 2 km; E. Großrosen 5 km, Oberstreit (nurf. Güter) 2 km; kK. Lüßfen; F 288 (Rentamt) und 289 (Schloß). E. Ag. Striegau 5 km. Besitzer: Ulrich Frhr. von **Richt-**hofen-Pohlwitz auf Kl. Wandriß (Nr. 2719). 1 Insp.* 2 Assist., 1 Förster*, 1 Forstgeh. Fläche 683,7 ha: 445,7 Acker, 30 Wiesen, 200 Holz, 8 Hof, Wege zc. Grundst.-R.-G. 15 288 *M.* Beteil. an Zuckersabrik Gutschdorf.
- 1478. Ruhnern**, Ritterg. m. Vorwerk **Giehberg** u. Rustikalbes. P. T. A. St. kK. Ruhnern; F 7 Gäbersdorf (Kr. Striegau); E. Gäbersdorf-Becken 4 km; eK. Jenkau; Ag. Striegau. Besitzer: Carl Frhr. von **Richt-**hofen, Dr. jur., Landrat a. D., Major d. R. a. D. Postchekkonto Breslau 10183. Rentmstr.*: Gottschling. — 2 Assist. Fläche 482 ha: 430 Acker, 15 Wiesen, 4 Weide, 18 Holz, 1 Wasser, 5 Park u. Gärten, 9 Hof zc. Grdst.-R.-G. 21 523 *M.* — Beteil. an Zuckersieb. Gutschdorf. — Ostfriesenz.
- 1479. Laasan**, Majoratgut mit Forsth. **Beatenwald**. P. T. A. St. Laasan (Kr. Striegau); F 34. E. Saarau (Kr. Schweidnitz) 2 km; eK. Peterwitz; kK. Puschkau; Ag. Striegau. (Zum Majorat gehören noch Nr. 1263, 1265 u. 1273). Bes.: Richard Graf von **Pfeil-Burg-**hauf, Reg.-Referendar a. D., Oberlt. a. D., fr. erbl. Mitgl. d. ehem. G. H. Förster*: Beck in Beatenwald. Pächter: Gustav Käthner, Oberamtm. Insp.*: Adolf Unverricht. — 1 Assist. Fläche 484 ha: 236 Acker, 70 Wiesen, 171 Holz, 2 Park, Gärten, 5 Hof zc. Grdst.-R.-G. 12 753 *M.* — Molkerei. Schwarzbunte Ostfriesenherde. Getreide-, Rüben- u. Flachsbau.
- ⊙ **1480. Lederose**, Ritterg. P. T. A. St. Dromsdorf 0,5 km; F 4 Gäbersdorf (Kr. Strieg.); E. Lohng 1,5 km; eK. Jenkau; kK. Ruhnern; Ag. Striegau.

- Bes.: von **Koschembahr'sche Familien-**
stiftung. Familienbesitz seit 1812.
 Kurator: Benno von Koschembahr,
 Kapitänleutn. z. See a. D.
 Inspektor: Säuberlich.
 Fläche 215,5 ha: 194 Acker, 12,3 Wiesen,
 2 Weide, 1,7 Wasser, 0,5 Holz, 4 Park
 0,5 Gärten, 0,5 Hof.
 Grdst.-N.-G. 8728 M.
 Schafzucht: Negretti-Stammherde.
- 1481. Neuhoß, Majorat** (dazu Nr. 772).
 P. T. St. Neuhoß (Kr. Striegau);
 F 3 (Wirtschaftsamt) u. 55 (Schloß).
 E. Ingramsdorf 7 km; A. kK.
 Ossig; eK. Mettschau; Ag. Striegau.
 Bes.: Alfred v. **Wietersheim**, Referendar
 a. D. u. Rittmstr. a. D.
 Rentmstr.: Pohl. — Insp.: Pollok.
 1 Assistent, 1 Förster, 1 Ziegelmstr.
 Fläche 499 ha: 327 Acker, 45 Wiesen,
 121 Holz, 6 Hof zc.
 Grdst.-N.-G. 17026 M.
 Rustikalbesitz: Gut Nr. 2, 3 und 12.
 Fläche 148 ha. — Grdst.-N.-G. 6494 M.
 Ziegelei Gudelhhausen 14 ha.
- 1482. Amt Delse (Ober u. Nieder**
Delse, Teichau u. Ullersdorf, Rit-
tergüter). P. T. A. St. eK. kK. Delse;
 E. Freiburg u. Striegau je 6 km;
 Ag. Striegau; F 167 Freiburg (Schl.)
 Besitzer: **vorn. Kgl. Fideikommiß.**
 Amtszentmstr.*: Fochinke, Amtsv.
 Rentamt: Postschko. Bresl. 20885.
 In Parzellen verpachtet: 607 ha.
 Pächter des von Ober Delse abge-
 zweigt. Bestgutes (120,9 ha: 106,2 Acker,
 9,9 Wiesen, 1,4 Holz, 3,4 Hof zc.): Kgl.
 Oberamt. Friedr. Frhr. v. Seherr-
 Thosß auf Schollwitz (Nr. 1903).
 Grundst.-N.-G. 21798 M.
 Schweinezucht. — Milchwirtschaft.
- 1483. Panzkau, Ritterg.** (Anteil der
 Fideikommißherrschaft Borne Nr.
 790/1). P. T. F 13. E. Obermoiß
 (Bez. Breslau) 3 km; A. Körnig;
 St. Hulm; eK. Roiskau; kK. Ob-
 sendorf; Ag. Striegau.
 Bes.: Carl Graf von **Camer**, General-
 landschaftsdir. zc. a. Zieserwitz (Nr. 777).
 Fideikommiß seit 1801.
 Insp.*: Georg Ritterler. — 1 Gärtner*.
 Rentmeister*: Ernst Woffe.
 Fläche 224 ha: 196 Acker, 13 Wiesen,
 12 Holz, 3 Park, Garten, Hof zc.
 Grdst.-N.-G. 9276 M. — Silbergrau
- Holländer Rindviehherde. Englische
 Fleischschafe (Hampshiredown).
- 1484. Pilgramshain, Ritterg.** mit Ru-
 stikalbes. P. T. F 13 (Wirtschaftsamt)
 u. 31 (Schloß). eK. kK. Ag. Striegau
 3,5 km; E. Striegau 5,5, Gräben
 (Fracht) 3 km; A. St. Pilgramshain.
 Besitzer: Dr. jur. Joachim von **Jecke**,
 Oberst. d. R. a. D., Amtsvorsteher.
 Inspektor*: Herm. Martin.
 Revierförster*: Albin Zeymann.
 Fläche 388,4 ha: 282,1 Acker, 16,4 Wiesen,
 7 Weide, 69,6 Holz, 5,9 Park u. Gärten,
 7,4 Hof zc. — ha in Teilstücken verp.
 Grundst.-N.-G. 12070 M.
 Schwarzb. Niederungsvieh. Schweinez.
 Rüben- und Flachsbau.
- 1485. Pitschen, Majorat** (seit 1884)
 n. Rustikalbes. P. T. F 32. E. kK. In-
 gramsdorf 4, Whf. 5 km; A. Bochau;
 St. Ebersdorf; eK. Conradswaldau;
 Ag. Striegau.
 Bes.: Heinr. Gottfr. Graf von **Matuschka**
 Frhr. v. Toppolczan u. Spaetgen,
 Major a. D. (S. auch Nr. 3712).
 Oberinsp.*: Carl Forner. — 1 Assist.
 1 Rentmeister*, 1 Förster*, 1 Gärtner*.
 Fläche 353 ha: 226 Acker, 22 Wiesen,
 91 Holz, 14 Park, Gärten u. Hof zc.
 Grdst.-N.-G. 9908 M. — Dampfmoßkerei
 (Pächt.: Paul Tscherner). — Schwarzb.
 u. roth. Ostfries. Stammh., Bullenverk.
- 1486. Pläswitz m. Born. Johns-**
dorf, den Rustikalgütern Nr. 7, 8, 11
 Pläswitz und Nr. 41 Peicherswitz
 (Kr. Neumarkt), Majorat. P. kK.
 Peicherswitz 2 km; T. F 26 (Schloß)
 u. 59 (Wirtschaftsamt) Gäbers-
 dorf (Kr. Striegau); A. St. Pläswitz;
 E. Gäbersdorf-Beckern u. Lohinig je
 4 km; eK. Mettschau; Ag. Striegau.
 Besitzer: Erich Frhr. v. **Buddenbrock**,
 Referendar a. D., Rittmeister d. R. d.
 ehemal. Leibkürassier-Regts. Nr. 1 a. D.
 Familienbesitz seit 1773.
 Revollm.: Inspektor* F. Gabel, 2 Assist.
 1 Förster u. Schauffeur*. 1 Gärtner*.
 Fläche 558 ha: 456 Acker, 33,25 Wiesen,
 6,75 Gärten, 58,5 Holz, 3,5 Hof zc.
 Grdst.-N.-G. 18892 M. — Elektr. Licht-
 u. Kraftanlage. Beteil. an Molkerei
 Mettschau u. Zuckerfabrik Maltzsch.
 Pferde- u. Zucht: engl. Vollblut. Rindvieh zc.:
 roth. Ostfriesen. — Rüben- u. Weizenb.

- 1487. Riegel**, Ritterg. m. Rustikalgrdst. Riegel Nr. 4, 5 u. 8 und **Schükendorf** Nr. 32. P. T. Dambritsch (Kr. Neumarkt) 2,5 km; F 17. Buchwald (Kr. Neumarkt); E. Buchwald-Elguth 5 km; A. Körnig; St. Hulm; eK. Koiskau; kK. Obfendorf; Ag. Striegau. Besizer: **Heinr. Treusch von Buttlar-Brandenfels** auf Simsdorf. Insp.: P. Dibrich in Simsdorf. Fläche 157,3 ha: 140 Acker, 8 Wiesen, 1 Weide, 1 Walf., 3,3 Holz, 1 Park, 1 Garten, 2 Hof zc. — Grdst.-N.-E. 6400 M.
- 1488. Rosen (Gr. u. Kl.)** Fideik. mit Vorw. **Ober Rosen**. P. T. F 4 (Rentamt), 30 (Wirtschaftsamt) u. 29 (Schloß Kl. R.). E. A. St. eK. kK. Großrosen; Ag. Striegau. Besizer: **Georg Frhr. v. Richtigofen**, Landrat a. D. auf Klein Rosen. Familienbesiz seit 1732 u. 1736. Fideikommiß seit 1889. Postcheckkonto Breslau 34933. Inspektor: **Richard Fuchs**. — 2 Assist. Fläche 555 ha: 434 Acker, 31 Wiesen, 14 Weide, 0,5 Wasser, 51 Holz, 9 Park u. Garten, 15,5 Hof zc. 30 ha in Teilstücken verpachtet. Grdst.-N.-E. 17 463 M. Schwarzb. u. rotb. Ostfriesen.
- 1489. Safterhausen**, Ritterg. mit Rustikalbej. P. Vaasan (Kr. Striegau) 4 km; T. F 11. E. Saarau (Kr. Schweidnitz) 6 km; A. kK. Vertsholdsdorf; St. Kauske; eK. Conradswaldau; Ag. Striegau. Bes.: **Eugen v. Kulmiz** auf Conradswaldau (Nr. 1236). Pächter: **Gerhard von Kulmiz**, Lt. d. R. im ehem. Ul.-Reg. 2 a. D. Inspektor*: **Weiß**. — 1 Assist. Fläche 202,3 ha: 144,8 Acker, 18,9 Wiesen, 4,5 Walf., 30,5 Holz, 0,9 Gärten, 2,7 Hof zc. Grdst.-N.-E. 7293 M. Mahlmühle (Wasserbetr.) m. elektr. Licht. (F 18 Saarau). Schwarzb. Niedergrsvieh. Milchwirtschaft. — Rüben- u. Flachsbau.
- 1490. Simsdorf**, Rittg. P. T. Dambritsch (Kr. Neumarkt) 3 km; F 7. Buchwald (Kr. Neumarkt); E. Buchwald-Elguth 4, Maltsch 10 km; A. Körnig; St. Hulm; eK. Blumeroode; kK. Obfendorf; Ag. Striegau. Besizer: **Heinr. Treusch von Buttlar-Brandenfels**, Rittmstr. a. D. d. ehem. Leibfür.-Regts., Amtsvorsteher. Inspektor: **Paul Dibrich**, Standesbeamter u. Amtsv.-Stellv. Fläche 144 ha: 130 Acker, 6 Wiesen, 0,25 Wasser, 4 Holz, 1,75 Park u. Garten, 2 Hof zc. — Grdst.-N.-E. 5715 M.
- 1491. Stanowitz (Nieder u. Ober)**, Ritterg. P. T. E. A. St. Stanowitz (Kr. Striegau); F 64 (Schloß) u. 60 (Wirtschaftsamt). eK. kK. Ag. Striegau. Bes.: **verw. Elfr. Freifr. von Richtigofen**, geb. v. Bülow. Familienbesiz s. 1856 Konto b. d. Kreisbank in Striegau. Insp.*: **Carl Rothmund**, Ober St. 1 Assistent, 1 Gutssekretärin. Fl. 399 ha: 359 Acker, 26 Wiesen, 7 Holz, 1 Park, 2 Garten, 4 Wasser, Hof zc. Grdst.-N.-E. 14046 M. — Wassermühle. Anschl. an d. Elektrizitätsw. in Waldenbg. Beteil. an Zuckersiederei Gutschdorf. Schwarzb. Ostfriesenherde, Zuchibullen z. Verkauf. — Getreide- u. Rübenbau.
- 1492. Streit (Ndr.)**, Ritterg. P. T. F 63. E. eK. kK. Ag. Striegau 3,5 km; E (Ladestelle). A. St. Oberstreit 0,5 km. Bes.: **Frida vv. Freifrau von Richtigofen**, geb. von Geyso, zu Brechelschhof, Kr. Zauer. Familienbesiz seit 1856. Inspektor*: **Vogt**. — 1 Assistent. Fläche 216,8 ha: 192,6 Acker, 14,3 Wiesen, 4,7 Holz, 1,6 Weide, 0,7 Walf., 2,9 Hof zc. Grundst.-N.-E. 8009 M.
- 1493. Streit (Ober)**, Ritterg. P. T. F 63. E. eK. kK. Ag. Striegau 4,5 km; E (Güterhaltest.). A. St. Oberstreit. Besizer: **Volko von Dheimb**, Rittmstr. a. D. auf Merschwitz (Nr. 2680). Pächterin: **Frida verw. Freifrau v. Richtigofen**, gb. v. Geyso, zu Brechelschhof, Kr. Zauer. Inspektor*: **Vogt** in Niederstreit. Forstaussf.*: **G. Scholz** in Oberstreit. Fläche 261 ha: 183 Acker, 18 Wiesen, 31 Holz, 14 Gräser., 10 Unland, 5 Hof zc. Grundst.-N.-E. 8344 M. Granitsteinbruch mit Schleiferei, Polier-Anstalt und Diamantsäge (Pächter: **Handelsgef. C. Kulmiz** F 21 Striegau).
- 1494. Taubnitz**, Ritterg. P. T. F 41. A. St. eK. Gäbersdorf (Kr. Striegau) 3 km; E. Gäbersdorf-Beckern 3 km; kK. Beckern; Ag. Striegau 9,5 km.

- Bes.: Siegf. Frhr. von **Nichthofen**, Landrat a. D. auf Gäbersdorf (Seit 1882).
 Rentamt in Järischau.
 Insp.*: Leuchtmann, Gäbersdorf.
 Fläche 89 ha: 78 Acker, 6 Wiesen,
 1 Holz, 4 Hof z.
 Grdst.-N.-G. 3723 *M.* — Rübenbau.
- 1495. Thomaswaldau**, Ritterg. m. Nutztikalbes. P. T. F 176. eK. kK. Ag. Striegau 3,5 km; E. Gräben 2 km; A. St. Thomaswaldau.
 Bes.: Ulrich Frhr. von **Nichthofen** auf Ob. Faulbrück (Nr. 1173).
 Familienbesitz seit 1872.
 Nutznießerin (bis 1923): Hedwig Frhr. v. Nichthofen, geb. Frein v. Rotenhan auf Gäbersdorf (Nr. 1470).
 Bevollm.: Siegfried Frhr. v. Nichthofen auf Gäbersdorf (Nr. 1470).
 Rentamt in Järischau (Nr. 1475).
 Inspektor*: Otto Gentleser.
 Fläche 268 ha: 251 Acker, 8 Wiesen,
- 1 Holz, 4 Weide, 4 Garten, Hof z.
 20 ha in Parzellen verpachtet.
 Grdst.-N.-G. 9345 *M.* — Beteil. an Zuckerrüben-Gutschdorf u. Molkerei Striegau. Milchvieh: Schwarzb. Ostfriesen, Aufzucht von Zugochsen. Edelschwein × Landschwein, Ferkeloerkauf. Zuckerrüben-, Rübenamen- u. Flachsb. Anerkannte Lehrstelle d. Ldw.-Kammer.
- 1496. Tschinschwitz**, Ritterg. P. T. A. Damsdorf (Kr. Striegau) 2 km; F 33 Gäbersdorf (Kr. Striegau); E. Lohngig 6 km; St. kK. Ruhnern; eK. Gränowitz; Ag. Striegau.
 Besitzer: Dr. phil. Günther Frhr. von **Nichthofen-Damsdorf** auf Damsdorf. Oberleitung s. bei Nr. 1464.
 Inspektor*: Kuscha.
 Fläche 136,2 ha: 126,2 Acker, 5,5 Wiesen, 3 Holz, Park, Garten, 1,5 Hof z.
 Grdst.-N.-G. 5655 *M.* — Rübenbau. Roth. Disfriesen. Vollblut-Merinoschafe.

Herrschaft Muhrau,

bestehend aus den Gütern Nr. 1497—1504

(u. Nr. 1267 u. 1281 Kr. Schweidnitz).

- Besitzerin von Nr. 1497/8 und 1503/4: Frä. Marie von **Krumsta** auf Ndr. Verbisdorf (Nr. 3076).
 Besitzer von Nr. 1499—1501 und Pächter von Nr. 1497/8 u. 1503/4: Hans-Christoph von **Wietersheim**, Leutn. a. D. im ehem. 1. Garde-Inf.-Reg. auf Schloß Muhrau. F 77 Striegau. Konto Nr. 77 der Kreisbank Striegau.
 Bevollm.: Güterdirektor Arthur Schmidt in Niklasdorf. F 4 Järischau.
 Rentamt in Muhrau. F 19 Striegau. Die Güter sind durch Fernspr. verb. Auf sämtlichen Gütern Stammherden des Verbandes Schlesf. Rindviehzüchtervereinigungen. — Starker Rübenbau. Ungechl. an die Zuckerfabrik Puschkau. Saatgutwirtschaften.
 Gesamtfläche 2603 ha. — Gesamt-Grdst.-Reinertrag 86 735 *M.*
- 1497. Bertholdsdorf**, Ritterg. P. Wetschau (Kr. Striegau) 3 km; T. A. St. kK. Bertholdsdorf (Kr. Striegau); E. Saarau 9, Gäbersdorf-Beckern 6 km; F 35. eK. Gäbersdorf (Kr. Striegau); Ag. Striegau.
 Inspektor*: Oswin Kahl. — 2 Wfist.
 Fläche 236 ha: 207 Acker, 9 Wiesen, 19 Holz, 1 Hof. — Grdst.-N.-G. 7000 *M.*
- 1498. Förstchen**, Ritterg. P. T. F. A. St. eK. Gäbersdorf (Kr. Striegau) 3 km; E. Saarau 12 u. Gäbersdorf-Beckern 4 km; kK. Ruhnern; Ag. Striegau.
 Insp.*: Kahl in Bertholdsdorf.
 Fl. 173 ha: 142 Acker, 17 Holz, 12 Wief., 2 Hof z. — Grdst.-N.-G. 6200 *M.*
 Gastwirtschaft (Pächter: Graumann).
- 1499. Grunau**, Rittergut. P. T. Muhrau 3 km; E. Järischau 3 u. Königszelt 5 km; A. St. Niklasdorf; eK. kK. Puschkau; F 254. Ag. Striegau.
 Insp.: Hennig in Muhrau.
 Wirtschaftster*: Hoffmeister.
 Förster*: Thaler.
 Fl. 127 ha: 101 Acker, 11 Wief., 13 Holz, 2 Hof z. — Grdst.-N.-G. 3900 *M.*
 Wassermühle (Pächt.-N. Kunzendorf).
- 1500. Haidau**, Lehngut Nr. 5. P. T. F. E. St. eK. kK. Ag. Striegau 1,9 km; A. Haidau.
 Insp.: Hennig in Muhrau.
 Pächter: Rosenberger.
 Fläche 71,75 ha.
 Grundst.-N.-G. 2374 *M.*
 Molkerei (Pächter: Rosenberger).

1501. Mührau, Ritterg. m. Wagnerwirtsch. (Pächter Paul Förster). P. T. F. Mührau; F 19. E. kK. Ag. Striegau 3,6 km; A. St. Niklasdorf; eK. Buschkau.

Rentmstr.*: Ambrosius, Amtsvorst. Insp.: Arno Hennig. — 1 Assst. Fläche 293 ha: 234 Acker, 27 Wiesen, 24 Holz, 9 Hof zc. — Grdst.-R.-G. 9700 *M*.

1502. Niklasdorf, Ritterg. P. T. eK. Buschkau 3,6 km; E. Saarau 5 u. Järischau 4 km; A. St. Niklasdorf; F 4. kK. Järischau; Ag. Striegau. 1 Insp., 1 Rchngsf., 1 Assistent.

Fläche 351 ha: 210 Acker, 2 Wiesen, 135 Holz, 4 Hof zc. — Grdst.-R.-G. 7800 *M*.

1503. Preißdorf, Ritterg. P. T. F. eK.

Buschkau 1,6 km; E. Saarau u. Järischau je 5 km; A. St. Niklasdorf; kK. Järischau; Ag. Striegau.

Wird von Niklasdorf aus bewirtschaftet. 1 Wirtschaftser.

Fl. 264 ha: 212 Acker, 47 Wiesen, 1 Holz, 1 Hof zc. — Grdst.-R.-G. 11700 *M*.

1504. Rauske, Ritterg. P. T. F. E. Järischau (Kr. Striegau) 3,6 km; A. Bertholdsdorf; St. kK. Rauske (Kr. Striegau); eK. Gäbersdorf; Ag. Striegau.

Inspektor*: Georg Ditze.

Fläche 272,5 ha: 245,5 Acker, 15 Wiesen, 10 Holz, 2 Hof zc.

Grundst.-R.-G. 10 100 *M*.

Tongruben (verp. an Verein. Schamottefabriken vorim. C. Kulniz in Saarau).

II. Güter innerhalb der Gemeinde- u. Gutsbezirke.

1505. Beckern. P. T. F 18 (Gasthaus). eK. Gäbersdorf (Kr. Striegau) 1 km; E. Gäbersdorf-Beckern 1 km; A. St. Kuhnern; kK. Beckern; Ag. Striegau.

Gut Nr. 8/9. Bes.: Georg Schnabel. F 27 Gäbersdorf (Kr. Striegau).

Fl. 77,25 ha. — Grdst.-R.-G. 3277 *M*.

Gut Nr. 12/15. Bes.: Alwin Glaubitz. F 55 Gäbersdorf (Kr. Striegau).

Fl. 72 ha. — Grdst.-R.-G. 2721 *M*.

Schwarzb. Ostfriesen. Zuchtbulleverkauf. Dtsch. Edelschwein, Verk. v. erstkl. Züchtieren. Rhein.-belg. Pierbezucht.

Gut Nr. 23. Bes.: Edgar, Edwin u. Alphons Grafen Henkel von Donnersmard (f. Nr. 3178, Standesherrsch. Bentzen). Pächter: Alfons Casper (f. unten).

Fläche 62 ha. — Grdst.-R.-G. 2652 *M*.

Tongruben (Betriebsf.): Grubenssteiger Pikoß in Beckern).

Erbscholtsei. Bes.: Alois Casper. Familienbesitz seit über 100 Jahren.

Fl. 58 ha. — Grdst.-R.-G. 2410 *M*.

Tongruben. — Rindviehzucht: rotb. Ostfriesen. — Rübenbau.

Gut Nr. 2. Bes.: Alfons Hentschel. F 74 Gäbersdorf (Kr. Striegau).

Fl. 49,5 ha. — Grdst.-R.-G. 2196 *M*.

Gut Nr. 3. Bes.: Sanitätsrat Dr. Stirl in Berlin W 62, Kurfürstenstr. 131. Bevollm.: Wolfgang Stirl.

Pächter: Alfons Böer (bis 1. 7. 22).

F 28 Gäbersdorf (Kr. Striegau).

Fl. 48,5 ha. — Grdst.-R.-G. 2156 *M*.

Schwarzb. Ostfriesen. Stammzucht des deutsch. Edelschweines. — Rüben- u. Weizenbau.

Gut Nr. 10. Bes.: Alfons Casper, Gem.-Vorst. F 2 Gäbersdorf (Kr. Striegau). Postcheckkonto Breslau 48698.

Wirtshafter*: N. Anders.

Fl. 73 ha: 68 Acker, 4 Wiesen, 1 Garten, Hof zc. — Grdst.-R.-G. 2845 *M*.

Molkerei (verp.) — Veteil. an der Zuckersabrik Maltsh u. an den Schles. Schamotte- u. Tonwerken in Beckern. — Blautongrub. — Eig. Anschlußgleise. Ostfriesen. — Weizen- u. Rübenbau.

1506. Bertholdsdorf. P. T. Metschkau (Kr. Striegau) 3-4 km; E. Saarau 9-10, Gäbersdf.-Beckern 3-6 km; F. A. kK. Bertholdsdorf (Kr. Striegau), St. Rauske; eK. Gäbersdorf; Ag. Striegau.

Gut Nr. 2, 14, 15, 16 (u. Pitschen 33, 39, 44, 51, 57, 59).

Besitzer: Carl Jungnick, Oblt. d.L. a.D. F 12 Gäbersdorf (Kr. Striegau).

Fl. 182 ha. — Grdst.-R.-G. 8366 *M*. Schwarzb. Ostfriesen.

Gut Nr. 3, 5, 9, 11 (u. Pitschen 47). Bes.: Frä. Marie v. Kramsta auf Nieder Verbisdorf (Nr. 3076).

Verwaltung s. bei Nr. 1497-1504.

Pächter: Kahl (Nr. 3 teilw.), Erner, (Nr. 11 teilw.), Pfende (Nr. 9 teilw.).

Fl. 130 ha. — Grdst.-R.-G. 5446 *M*.

- Gut Nr. 6, 7, 8, 29 (u. Dffig 102, 142, 153). Bes.: Robert Wiesner. Familienbesitz seit 1400. F 72 Gäbersdorf (Kr. Striegau). Stellvtr.: Bernhard Wiesner (Sohn) Fl. 96 ha. — Grdst.-R.-E. 4374 *M.* Schwarzbunte Ostfriesen.
- Gut Nr. 4, 10 (u. Pittschen 63). Bes.: Alfons Sauer, Lt. d. R. a. D. F 75 Gäbersdorf (Kr. Striegau). Konto 518 Kreisgirokasse Striegau. Fl. 45,49 ha. — Grdst.-R.-E. 2086 *M.* Schwarzb. Niederungsvieh.
- Gut Nr. 13 (u. Dffig 144). Bes.: Paul König. Fl. 34,54 ha. — Grdst.-R.-E. 1619 *M.*
- 1507. Bockau.** P. T. F. A. kK. Bockau (Kr. Striegau); E. Ingramsdorf 2,5 km; St. Ebersdorf; eK. Domanze; Ag. Striegau.
- Erbsholtisel Nr. 1 m. Gut Nr. 3 u. 26. Besitzer: Carl Springer, Lt. d. R. a. D. F 39 Ingramsdorf. — 1 Insp. Fl. 219,9 ha: 162 Acker, 27 Wiesen, 28 Holz, 2, Hof zc. 14,5 ha in Teilstücken verpacht. Grundst.-R.-E. 6417 *M.* Zücht. d. Ostfriesenrasse, Milchvrf. u. Mast.
- Lehnort Nr. 22. Bes. Vinus Franz. F 28 Ingramsdorf. — Roth. Ostfriesen. Fl. 88 ha: 64 Acker, 9 Wiesen, 8 Holz, 2 Hof zc. — Grdst.-R.-E. 3487 *M.*
- Gut Nr. 5 Bes.: Gustav Scholz. F 12 Ingramsdorf. Fl. 68 ha. — Grdst.-R.-E. 2046 *M.*
- Gut Nr. 23. Bes.: Stumpe. Fl. 53 ha. — Grdst.-R.-E. 1775 *M.*
- Gut Nr. 27. Bes.: Josef Glaubitz. Fl. 55 ha. — Grdst.-R.-E. 1794 *M.*
- 1508. Ebersdorf.** P. T. A. St. kK. Bockau (Kr. Striegau) 1 km; F. E. Ingramsdorf 1,5 km; eK. Domanze; Ag. Striegau.
- Erbsholt. Nr. 1. Bes.: Rich. Barthel. Fam. Bes. f 1770. — F 31 Ingramsdorf. Fl. 83 ha. — Grdst.-R.-E. 3837 *M.* Drig. Ostfriesen. Milchwirtschaft, Verkauf nach Waldenburg.
- Gut Nr. 2. Bes.: Herm. Kleiner. Fl. 44,8 ha. — Grdst.-R.-E. 1849 *M.*
- 1509. Gäbersdorf.** P. T. F. A. St. eK. kK. Gäbersdorf (Kr. Striegau); E. Gäbersdorf-Beckern; Ag. Striegau.
- Gut. Besitzer: August Hanke. Fl. 42 ha. — Grdst.-R.-E. 1974 *M.*
- Gut. Bes.: Siegf. Frhr. v. Nidthofen, Landrat zc. auf Gäbersdorf (Nr. 1470). Fl. 39 ha. — Grdst.-R.-E. 1818 *M.*
- Gut. Bes.: Paul Wittmann, Standesh. Fl. 38 ha. — Grdst.-R.-E. 1770 *M.* Oldenburger.
- 1510. Gräben.** P. T. E. St. eK. kK. Ag. Striegau 1,5 km; F. E. A. Gräben.
- Gut Nr. 17 u. 18. Bes.: Alfred Seidel. F 174 Striegau. Kto. 80 Stadtbank. Fl. 110,3 ha. — Grdst.-R.-E. 4502 *M.* 9 ha in d. Striegauer Feldmark an Frau Friebe in Striegau, 3 ha zur Siedelung in Gräben verpachtet. Schwarzbunte Ostfriesen.
- Gut Nr. 24—26. Bes.: Robert Siemon. F 279 Striegau. Fl. 92 ha. — Grdst.-R.-E. 4097 *M.* Rindviehzucht: schwarzb. Ostfriesen. Milchwirtschaft. — Zuckerrübenbau.
- Gut Nr. 15 u. 16 u. Striegau Nr. 142. Besitzer: Herm. Bunzel. Fl. 75,9 ha. — Grdst.-R.-E. 3062 *M.* Schwarzb. Ostfriesen. Fohlenzucht.
- Gut Nr. 1, 2, 3. Bes.: Martha Kuweke in Striegau, Uferhäuser. Pächter: Ost. Heinr. F 245 Striegau. Fl. 64,7 ha. — Grdst.-R.-E. 2656 *M.* Granitbruch. Schwarzb. Ostfries. Rübenb.
- Gut Nr. 12. Bes.: Franz Rhoder's Erben in Striegau, Bahnhofstr. [F 24 Striegau]. Pächter: Bruno Hoffenfelder'sche Erb. in Günthersdorf [F 318 Striegau]. Fl. 51,3 ha. — Grdst.-R.-E. 2136 *M.*
- Gut Nr. 20. Bes.: Gust. Greulich's Erben. F 305 Striegau. Fl. 47,6 ha. — Grdst.-R.-E. 2136 *M.*
- Gut Nr. 21. Besitzer: Gotthard Dvitz. Familienbesitz seit etwa 200 Jahren. Fl. 46,5 ha. — Grdst.-R.-E. 1860 *M.* Ostfriesen. — Getreide- u. Rübenbau. Der Ort hat Anschluß an d. Elektrizitätswerk in Waldenburg.
- 1511. Gudelshausen.** P. T. F. St. Neuhof (Kr. Striegau) 1,5 km; E. Ingramsdorf 7 km; A. Dffig; eK. Mettschau; kK. Kostenblut; Ag. Striegau.
- Gut Nr. 19. Bes.: Alois Langer, Erbkretschambesitzer. Fläche 48 ha. — Grdst.-R.-E. 2325 *M.*
- Gut Nr. 3. Bes.: Theodor Kirsch. Fl. 28 ha. — Grdst.-R.-E. 1340 *M.*
- Gut Nr. 15. Bes.: Hermann Zimmer, Gemeindevorsteher. Fl. 27 ha. — Grdst.-R.-E. 1290 *M.*

1512. Günthersdorf. P. T. Ag. Striegau 6 km; E. Gräben 3,5 km; eK. kK. Rohnstock 4 km; F. St. Günthersdorf; A. Thomaszwalbau.

Erbhölzt. Bes.: Bruno **Hossenselder'sche Erben.** — F 154 Striegau. — 1 Aflst. Fl. 75,24 ha. — Grdst.-R.-G. 2445 M. Roth. Ostfriesen. — Rüben-, Flachsb- u. Weizenbau, Rübensamenzucht. Angeschl. ans Niederschl. Elektrizitätswerk in Waldenburg.

○ Gut. Besitzer: **Händler.** Fl. 38 ha. — Grdst.-R.-G. 1553 M.

1513. Haidau. P. T. F. E. St. eK. kK. Ag. Striegau 1—2 km; A. Haidau.

Gut Nr. 7 und 23 und **Striegau** Vorstadt Nr. 113. Bes.: Bruno **Sauer.** Familienbes. seit 1809. F267 Striegau. Fl. 77,5 ha. — Grdst.-R.-G. 3500 M. Genossenschaft d. Zuckerrabrik Buschkau. Elektr. Licht- u. Kraftanlage. Schweinezucht. — Starke Rübenbau.

Gut Nr. 9 u. 22 Bes.: Bernh. **Schneider** (F 290 Striegau.)

Fl. 72,5 ha. — Grdst.-R.-G. 2500 M. Schwarzb. Niederungsvieh (Herdbuch). Fohlenaufzucht: Oldenburger.

Gut Nr. 1. Bes.: Erwin **Scholz**, St. d. L. Familienbes. seit 1820. — F206 Striegau.

Fl. 49,5 ha. — Grdst.-R.-G. 1988 M. Schwarzb. Ostfriesen. Oldenb. Pferde. Der Ort hat Anschluß an d. Elektrizitätswerk in Waldenburg.

1514. Järischau. P. T. F. E. A. St. kK. Järischau (Kr. Striegau); eK. Ag. Striegau.

Gut Nr. 9. Bes.: Franziska **Glaubitz**. F6. Fl. 104 ha. — Grdst.-R.-G. 3632 M.

Gut Nr. 44. Bes.: Josefine **Gürlisch**. F5. Familienbesitz seit 1500.

Fl. 100 ha. — Grdst.-R.-G. 3404 M. Tongruben. — Ostfriesen × Oldenb.

Gut Nr. 4 u. 36. Bes.: Aug. **Wiesner**. Fl. 60,5 ha. — Grdst.-R.-G. 2897 M.

Gut Nr. 66. Bes.: Robert **Scholz**. Fl. 53,9 ha. — Grdst.-R.-G. 2137 M.

Gut Nr. 28 u. 31. Bes.: Berth. **Wiesner**. Fl. 58,1 ha. — Grdst.-R.-G. 2118 M.

Gut Nr. 6. Bes.: Heinr. **Radler**. F7. Familienbesitz seit 200 Jahren.

Fl. 63,8 ha. — Grdst.-R.-G. 2434 M. Tongrubenbetrieb mit Anschlußgleis.

Erbhölzt. Nr. 1. Bes.: Paul **Neumann**. Fl. 46,87 ha. — Grdst.-R.-G. 1805 M.

Gut Nr. 2. Bes.: Heinrich **Schiller**. Fl. 44,10 ha. — Grdst.-R.-G. 1563 M.

1515. Ruhnern. P. T. F. A. St. kK. Ruhnern; E. Gäbersdorf=Wedern 3—4 km; eK. Jenkau; Ag. Striegau.

Freigut Nr. 60. Bes.: Hermann **Sauer**. Fl. 70 ha. — Grdst.-R.-G. 2459 M. Ostfriesen. Pferdezucht: Oldenburger.

Gut Nr. 36. Bes.: vw. Henriette **Keil**. Fl. 52,3 ha. — Grdst.-R.-G. 2276 M.

Gut Nr. 58. Besitzer: Artur **Bartsch**. Fl. 39,8 ha. — Grdst.-R.-G. 1694 M.

1516. Lüssen. P. T. E. Järischau (Kr. Striegau) 3,5 km; E. Gäbersdorf=Wedern 3, Striegau 6 km; A. St. Barzdorf; eK. Gäbersdorf; F. kK. Lüssen; Ag. Striegau.

Erbhölzt. Nr. 1 u. Gut Nr. 31. Besitzer: Hermann **Prasse**.

Nr. 31 im Familienbesitz seit 1740. F40 Gäbersdorf (Kr. Striegau).

Fl. 118 ha. — Grdst.-R.-G. 4995 M. Schwarzbunte Ostfriesen. — Rübenbau.

Gut Nr. 5. Bes.: vw. Elfr. **Franz**, geb. Friedrich.

Fl. 63 ha. — Grdst.-R.-G. 2497 M. Brauerei, Breunerei und Kretscham (Pächter: Stephan Franz).

Gut Nr. 37. Besitzer: Herm. **Busch**, Fl. 58,8 ha. — Grdst.-R.-G. 2186 M. Merinoschafherde.

Gut Nr. 30. Besitzer: Martin **Busch**. Familienbes. seit etwa 150 Jahren.

Fl. 49 ha. — Grdst.-R.-G. 2053 M.

Gut Nr. 8. Besitzer: Paul **Werner**. Fl. 48,6 ha. — Grdst.-R.-G. 2050 M.

Gut Nr. 23. Besitzer: Herm. **Geppert**. F32 Gäbersdorf (Kr. Striegau).

Fl. 49,5 ha. — Grdst.-R.-G. 2046 M.

Gut Nr. 29. Bes.: Julius **Prasse**. Fl. 49,7 ha. — Grdst.-R.-G. 1689 M.

Gut Nr. 34. Bes.: Ewald **Opitz**. F71 Gäbersdorf (Kr. Striegau).

Fl. 38 ha. — Grdst.-R.-G. 1687 M. Tonlager.

Gut Nr. 40. Bes.: Wilh. **Hindemith**. Fl. 36,8 ha. — Grdst.-R.-G. 1673 M.

Gut Nr. 2. Bes.: Richard **Glaubitz**. Fl. 38,4 ha. — Grdst.-R.-G. 1563 M.

Gut Nr. 22. Bes.: Gustav **Winkler**. F63 Gäbersdorf (Kr. Striegau).

Fl. 31 ha. — Grdst.-R.-G.: 1421 M. Schwarzb. Niederungsvieh.

- 1517. Mettschkau.** P. T. F. eK. kK. Mettschkau (Kr. Striegau); E. Gäßersdorf-Beckern 6, Lohnig (Fracht) 7½—9, Dbermois 6, Ingramsdorf (Fracht) 8—10 km; A. St. Pläswitz; Ag. Striegau.
- Erbsch. Nr. 1 u. Gut Nr. 21.** F 13 Kostenblut
Besitzer: Wilhelm Schulze. — 1 Aßfist.
Fl. 150 ha. — Grdst.-R.-E. 7274 M.
Beteil. an Zuckersfabrik Diezdorf u. Molkerei Mettschkau. — Ruzviehschwach. Betr. Elektr. Anl. — Gründung. Anbau von Zuckerrüben, Weizen, Brauergerste.
- Gut Nr. 2, 27/28.** Bes.: verm. Frau Mathilde Ansel, geb. Meier.
F 41 Kostenblut.
Fl. 113 ha. — Grdst.-R.-E. 5713 M.
Beteil. an Zuckersb. Puschkau, Molkerei und Elektr.-Genoss. Mettschkau.
- Gut Nr. 12.** Besitzer: Ewald Ritsche, Gemeindevorsteher. — F 34 Kostenblut.
Fl. 88 ha. — Grdst.-R.-E. 3906 M.
Ungefchl. d. Genossensch.-Zuckersfabr. Diezdorf, d. Genossensch.-Molk. Mettschkau u. d. Elektr.-Genoss. Mettschkau.
Schwarzb. Niederungsvieh, Zuchtbullenverkauf. — Getreide- u. Rübenbau.
- Gut Nr. 17.** Besitzer: Cuno Ulber.
F 25 Kostenblut.
Fl. 64,8 ha. — Grdst.-R.-E. 3020 M.
Beteil. an Zuckersfabrik Puschkau, Elektr.-Genoss. und Molkerei Mettschkau.
Dütfriesenzucht.
- Gut Nr. 4.** Bes.: Louis Büttner'sche Erben. Familienbesitz seit etwa 200 Jahren.
F 5 Kostenblut.
Fl. 61,5 ha. — Grdst.-R.-E. 2468 M.
Beteil. an Zuckersbr. Diezdorf, Molkerei und Elektr.-Genoss. Mettschkau.
- Gut Nr. 31.** Bes.: Richard Büttner. Familienbesitz seit 1836.
Fl. 49 ha. — Grdst.-R.-E. 2260 M.
Beteil. an Zuckersbr. Puschkau, Molkerei und Elektr.-Genoss. Mettschkau.
- Gut Nr. 26.** Bes.: Hermann Göllner.
F 42 Kostenblut.
Fl. 34 ha. — Grdst.-R.-E. 1767 M.
Beteil. an Zuckersfabrik Diezdorf u. Molkerei Mettschkau. — Rüben- u. Weizenb.
- Gut Nr. 7.** Besitzer: Emil Weigel. Familienbesitz über 200 Jahre.
Konto 660 Kreispartasse Striegau.
Fl. 33 ha. — Grdst.-R.-E. 1575 M.
Beteil. an Molk. Mettschkau, Zuckersfabr. Puschkau u. Elektrizitätsgenossensch. 2 ha Pachtld. — Fohlen- u. Schweinezucht.
- Gut Nr. 5.** Besitzer: Paul Weigel.
Fl. 34,8 ha. — Grdst.-R.-E. 1531 M.
Beteil. an Zuckersbr. Puschkau, Molkerei und Elektr.-Genoss. Mettschkau.
- Gut Nr. 30.** Besitzer: Erich Pusch.
Fl. 31 ha. — Grdst.-R.-E. 1314 M.
- 1518. Dffig.** P. T. F. A. St. kK. Dffig (Kr. Striegau); E. Ingramsdorf 7,5 km; eK. Mettschkau; Ag. Striegau.
- Gut Nr. 4.** Besitzer: Alfred Scholz.
F 24 Ingramsdorf.
Fl. 90,7 ha. — Grdst.-R.-E. 4217 M.
Familienbesitz seit 1744. — Eig. Jagd. Pferde: Belgierkreuzg. Rinder: Dütfriesen. — Weizen- und Rübenbau.
- Gut Nr. 42 u. 71.** Bes.: Herm. Kühn.
Fl. 61,5 ha. — Grdst.-R.-E. 2809 M.
- Gut Nr. 86.** Besitzer: Paul Viehr.
F 35 Ingramsdorf.
Fl. 51,5 ha. — Grdst.-R.-E. 2561 M.
Schwarzbunte Dütfriesen. — Rübenbau.
- Gut Nr. 8.** Bes.: Joh. Persicke, Gem.-B
F 36 Ingramsdorf.
Fl. 46,7 ha. — Grdst.-R.-E. 2354 M.
- Gut Nr. 7.** Besitzer: August Loepfch.
Fl. 47,1 ha. — Grdst.-R.-E. 2247 M.
Beteil. an Zuckersb. Puschkau u. Molkerei Mettschkau.
- Gut Nr. 78.** Besitzer: Paul Scholz.
F 14 Ingramsdorf.
Fl. 45 ha. — Grdst.-R.-E. 2169 M.
Roß. Dütfriesen. — Getr. u. Rübenbau.
- Gut Nr. 34 u. 90.** Bes.: Alois Wolf.
Fl. 43 ha. — Grdst.-R.-E. 2099 M.
2 Dütfriesenbullen 1 Eber dt. Laudschw.
- Gut Nr. 79.** Bes.: Hugo Hartmann.
Fl. 45 ha. — Grdst.-R.-E. 2085 M.
- Gut Nr. 48.** Bes.: Josef Münch's Erb. Verfügungsb. vw. Frau Anna Münch.
Fl. 42,5 ha. — Grdst.-R.-E. 2082 M.
- Gut Nr. 17.** Bes.: Wilhelm Voigtländer.
Fl. 39,5 ha. — Grdst.-R.-E. 1761 M.
Schwarzb. Dütfries. x Dibenb., Zuchtbullenverkauf. — Starker Rübenbau.
- Gut Nr. 80.** Bes.: Rich. Langer.
Fl. 33,4 ha. — Grdst.-R.-E. 1500 M.
- 1519. Pfaffendorf.** P. T. F. Laasan (Kr. Striegau) 4,5 km; E. Saarau 5 km; A. Bertholdsdorf; St. Rauste; eK. Gäßersdorf; kK. Järischau; Ag. Striegau.
- Gut.** Besitzer: Heinrich Sahn.
Fl. 37,3 ha. — Grdst.-R.-E. 1665 M.

- Gut. Besitzer: Paul Jäfel.
Fl. 34,6 ha. — Grdst.-N.-G. 1543 M.
- 1520. Pläswitz.** P. kK. Peichernitz 1,5 km; E. Lohmig 3,5 km; F. A. St. Pläswitz; T. Gähersdorf (Kr. Striegan) 5 km; eK. Metschkau; Ag. Striegan.
- Gut. Besitzer: Emil Dorn, Gem.-Vst. F 44 Gähersdorf (Kr. Striegau).
Fl. 65,4 ha. — Grdst.-N.-G. 2695 M.
Schwarzb. Ostfriesen. Schweinemast. Getreide- u. Rübenbau.
- Gut. Bes.: Max Bunzel, Oblt. d. L. a. D. Fam.-Bes. j. 1740. F 19 Gähersdorf.
Fl.: 66 ha (und 3 ha Pachtäcker).
Grdst.-N.-G. 2248 M. — Schwarzb. Niederungsvieh. Oldenburger Pferde. Rüben- u. Weizenbau. — Beteil. an Molkerei Metschkau u. Zuckerfbr. Buschkau.
- 1521. Nauske.** P. T. E. kK. Järischau (Kr. Striegau) 3 km; A. Bertholdsdorf; F. St. Nauske (Kr. Striegau); eK. Gähersdf; Ag. Striegau 7 km.
- Gut Nr. 15, 17, 19 und 28.
Besitzer: Max Langer. F 12 Järischau.
Fl. 76 ha. — Grdst.-N.-G. 3382 M.
Tonlager.
- Freigut Nr. 35, 38, 94. Bes.: Bruno Prasse. F 10 Järischau (Kr. Striegau).
Fl. 84 ha. — Grdst.-N.-G. 3363 M.
Longruben. — Oldenburger Pferde.
- Güter Nr. 20, 21, 23, 29, 30, 51.
Bes.: Gust. Hanke. F 9 Järischau.
Fl. 47,7 ha. — Grdst.-N.-G. 2202 M.
- Gut Nr. 32 u. 43. Bes.: Rich. Ullrich.
Fl. 47,5 ha. — Grdst.-N.-G. 1638 M.
Tonlager.
- 1522. Stanowitz.** P. T. F. E. A. St. eK. Stanowitz (Kr. Striegau); kK. Ag. Striegan.
- Gut Nr. 51, 96 u. 99. Bes.: Paul Winkler.
Fl. 61,75 ha. — Grdst.-N.-G. 2558 M.
Schwarzb. Ostfriesen. Schweinezucht. Getr., Rüben- u. Feldgemüsebau.

Der Ort hat Anzchl. an d. Elektrizitätswerk in Waldburg.

1523. Striegan. P. T. F. E. A. St. eK. kK. Ag. Striegau.

3 Borw. Bes.: Louis Lommel's Erben. Bevollm.: Fabrikbes. Gottf. Lommel. Pächter: Otto Ferschel, Major a. D. F 275.

Fl. 112 ha: 103 Acker, 7,6 Wiesen, 1,5 Hof zc. — Grdst.-N.-G. 5655 M.
Schweinezucht: Bered. Landschw. Milchwirtschaft. — Rübenbau.

Borw. Bes. Hugo Hanke. 1 Astit. [F 32].
Fläche 119 ha: 111,4 Acker, 5,6 Wiese, 2 Hof zc. — Grdst.-N.-G. 5541 M.
Ostfriesen. — Rübenbau.

Lehngut. Bes.: W. Frau Major Käte Hoffmann [F 52]. — 1 Astit.

Fl. 126,5 ha: 116 ha Acker, 8 Wiesen, 2,5 Garten, Hof zc.

Grdst.-N.-G. 5116 M. — Aufzucht von Niederungsvieh. — Zuckerrübenbau.

In Parzellen verpachtete Ländereien: Bes.: Stadtgemeinde Striegan.

Fläche 137,8 ha: 65 Acker, 33,5 Wiesen, 37 Holz, 2,3 Garten, Hof zc.

Grundst.-N.-G. 3941 M.

Stadtgut. Besitzer: Wilh. Radler.

Familienbes. j. 1850. F 242.

Fl. 60,9 ha. — Grdst.-N.-G. 2621 M.
Abmelkewirtschaft. — Spargel-, Rhaharber-, Oblt-, Johannisbeer- und Stachelbeer-Plantagen.

1524. Zuckelnick. P. kK. Peichernitz 4—6 km; T. F. Zuckelnick; E. Obermoiz 6,5 km; A. St. Pläswitz; eK. Metschkau; Ag. Striegau.

Gut Nr. 7. Besitzer: Rich. Tschacher.
Fl. 52 ha. — Grdst.-N.-G. 2001 M.
Schwarzb. Ostfriesen. — Rüben- und Weizenbau.

Gut Nr. 5. Besitzer: Oswald Prasse.
Fl. 43,4 ha. — Grdst.-N.-G. 1656 M.

Gut Nr. 2. Bes.: Alfred Drnsche.
Fl. 38,3 ha. — Grdst.-N.-G. 1652 M.

20. Kreis Trebnitz.

Größe: 820,89 Quadrat-Kilometer. — Einwohner: 55 161. — Landgemeinden: 152. — Gutsbezirke: 111. — Amtsbezirke: 39. — Städte: Trebnitz mit 7784 Einw., Stroppen mit 562 Einw. — Viehstand: 7723 Pferde, 32835 Stück Rindvieh, 3703 Schafe, 19 788 Schweine, 8228 Ziegen. — Lage: im nördl. Teile des Reg.-Bezirks

Breslau, inmitten seiner ganzen Ausdehnung von Westen nach Osten vom Trebnitzer Landrücken (Rasengebirge) durchzogen, zu dessen größten Höhen der Pfarrberg (255 m) u. der Weinberg (217 m) gehören; die Teile südlich und nördlich dieses Höhenzuges sind eben. — Die Güter gehören zur Dels-Militärischer Fürstentums-Landschaft mit Ausschluß der zur Breslau-Brieger Fürstentums-Landschaft gehörigen Güter Wischowitz, Hennigsdorf, Haasenau, Jagatschütz, Kunzendorf, Lohe, Pinzen mit Tschöcke, Schebiß, Sponsberg, Striese. — Bodenbeschaffenheit: durchweg fruchtbar. Der durchschnittliche Grundsteuer-Reinertrag beträgt pro Hektar Acker: 19,⁹⁷ *M.*, Wiese: 22,⁷² *M.*, Wald: 5,⁰⁹ *M.* Von der Gesamtfläche sind: 521,⁰⁴ qkm Acker, 71,⁴⁷ qkm Wiesen, 175,⁰³ qkm Wald. — Gewässer: die Oder, welche im Südwesten die Grenze mit dem Kreise Neumarkt bildet; ferner sind noch bemerkenswert die Weide und die Schäfte, die Lohe und der Mühnitzbach. — Eisenbahnen: die Bahn Breslau—Posen mit den Stationen Schebiß, Auras-Hennigsdorf, Obernitz, Gellendorf-Stroppen; die Bahn Dels—Gnesen mit der Station Frauenwaldau; die Sekundärbahn Breslau—Hundsfield—Trebnitz mit den Haltestellen Pascherwitz, Zedlitz, Groß Totzchen und Trebnitz; die Kleinbahn Breslau—Trebnitz—Prausnitz mit den Stationen Hünern, Kapzdorf, Schön Ellguth, Wiese, Hochkirch, Peterwitz, Pflaumentorf, Bentkau, Trebnitz, Neuhof, Maluschütz, Pawellau und Schimmerau.

Mehlmühlen in Groß Biadauschte, Gellendorf, Glockschütz, Deutsch Hammer, Heidewilzen, Kapatschütz, Kryshanowitz, Mahlen, Massel, Pawelwitz, Tarnast, Trebnitz und Werdermühle; Dampfsägewerke in Blücherwald, Klein Commerowe, Ober Frauenwaldau, Kathol. Hammer, Maßlich Hammer, Schawoine und Trebnitz; Brauereien in Obernitz, Trebnitz; Molkereien in Bingerau, Frauenwaldau, Ober Glauche, Obernitz, Sapraschine, Trebnitz; Konserverfabrik in Obernitz; Kartoffellockenfabrik in Gellendorf. — Mit elektrischer Energie versorgt den Kreis das Elektrizitätswerk Schlesien A.=G. in Breslau 13 und die Stadt Breslau.

Bildungsanstalten in Trebnitz: Landwirtschaftsschule, städt. Kaiser-Wilhelm-Schule (höhere Knaben- u. Mädchenschule), gewerbl. u. kaufmänn. Fortbildungsschule; in Obernitz: ev. Schule mit gehobenen Klassen, 33. bis einschl. Tertia; in Briese u. Massel: ländl. Fortbildungsschulen.

Kreisstadt Trebnitz (Schles.).

Landgericht: Dels. Amtsgerichte: Trebnitz, Prausnitz, Trachenberg und Festenberg.

Landrat [F 74—78]: Reg.-Rat Dr. Steinfeld (kommissar).	Kreiskomm.- u. Kreispart.: Rend. Vogel .
Kreissekretär: Wallhof , Rechnungsrat.	Kreiskasse: Simon , Rentmeister.
Kreisanschlußobersekretär: Niebeltschütz .	Kreisarzt [F 231]: Dr. Frick .
	Kreistierarzt [F 35]: Dr. Schmidt .

Katasterkontrolleur: **Stoß**.
 Wasserbauamt in Breslau.
 Hochbauamt in Breslau.
 Kreisbaumeister [F 197]: **Elßner**.

Kreisinspektor [164]: **Wißkott**.
 Gewerbeaufsichtsamt in Dels.
 Kulturamt in Breslau.
 Finanzamt [F 88]: Dr. **Hesse**, Reg.-Rat.

I. Selbständige Gutsbezirke.

1525. **Ventkau**, Fideik.-Ritterg. P. T. F 39. eK. kK. Ag. Trebnitz (Schles.)
 2,4 km; E. Ventkau 1 km; A. St. Machniz.

Bes.: **Georg v. Obernitz'sche Erben** auf Machniz.

Inspr.*: **Böde** in Machniz. — 1 Berr.
 Fläche 152 ha: 136 Acker, 12 Wiesen,
 2 Garten, 2 Hof zc.

Grdst.-R.-G. 5280 *M.* — Schwarzbunte
 Ostfriesenherde. — Rüben- u. Flachsbaum.

1526. **Bingerau**, Ritterg. P. T. F 11.
 A. St. Bingerau; E. Sibyllenort 12,
 Zedlitz 9 km; eK. Zackschnau;
 kK. Loffen; Ag. Trebnitz.

Bes.: **Felix von Poser und Groß-Raedtitz**,
 Oberstl. a. D. Familienbes. f. 1741.

Inspr.*: **N. Elßner**. — 1 Afsistent.

Fläche 303,8 ha: 268 Acker, 11,5 Wief.,
 1,9 Weide, 8,1 Holz u. Park, 0,3 Wasser,
 2,8 Gärten, 11,2 Wege, Gräben, Hof zc.
 2 ha Nieselfwiesen.

Grundst.-R.-G. 9720 *M.*

Genossenschafts-Molkerei m. Dampfetr.
 im Gutsbez. — Rotbunte ostfries.
 Herde mit Aufzucht von Jungvieh u.
 Bullenverkauf. — Nieselfwiesen. Flachs-,
 Getreide- und schwacher Rübenbau.

1527. **Blücherwald**, Forstbez. P. T. F 2.
 eK. Luzine 3 km; E. kK. Julius-
 burg 8 km; A. Blücherwald; St.
 Ruhbrück; Ag. Trebnitz.

Bes.: **Carl von Roeder**, Major d. R. a. D.
 auf Gr. Gohlau (Nr. 710).

Bevollm.: **Seiffert**, Oberförster (Ren-
 dantur u. Schneidemühle), Amtsvorst.
 2. Oberförster: **Krause**.

1 Förster*, 1 Buchh.*, 1 Waldw.*,
 1 Werkführer*.

Fläche 1205 ha: 48 Acker, 5 Wiesen,
 1152 Holz. — Grdst.-R.-G. 11085 *M.*

Dampfschneidemühle m. Waldbahnbetr.

1528. **Breschen (Groß)**, Ritterg. P. T.
 Gellendorf 3,8 km; F 23. eK. Strop-
 pen (Kr. Trebnitz, Schles.); E. Gellen-
 dorf-Stroppen 3,8 km, A. St. Pu-
 ditisch; kK. Heizeudf.; Ag. Prausnitz.

Besitzer: **Willy Rohr**, Langguhle Kr.
 Rawitsch (Golina Powiat rawicki).

Gutsverw.*: **Paul Theodor Jaffe**.

Inspektor*: **Friedr. Franke**.

Fläche 218,5 ha: 149,4 Acker, 19 Wief., 1,3
 Bass., 34,8 Holz, 6 Park, Gärt., 8 Hof zc.

Grundst.-R.-G. 3341 *M.*
 Schwarzb. Niederungsvieh.

1529. **Brodtotzschine**, Ritterg. m. Gastw.
 P. T. E. Brodtotzsch (Kr. Trebnitz)
 0,3 km; A. St. Machniz; eK. Hoch-
 kirch; F 46. kK. Ag. Trebnitz (Schl.).

Bes.: **Hans Fromberg** auf Schottwitz
 (Nr. 65).

Oberinsp.: **Rohrbach** in Schottwitz.

Verwalter*: **A. Preßgott**.

Fläche 222 ha: 191 Acker, 10 Wiesen,
 0,26 Bass., 10 Holz, 3 Gart., 4,75 Hof zc.

Grundst.-R.-G. 7818 *M.*
 Flachs- u. Rübenbau.

1530. **Bruschewitz**, Rittergut (zum
 Fideikom. **Weigelsdorf**, Kr. Dels
 geh.). P. Pawelwitz (Kr. Trebnitz)
 2 km; E. Sacran 3 km; T. F 1.
 Hundsfeld (Bz. Breslau) 5 km;
 eK. kK. Loffen; A. St. Wischowitz;
 Ag. Trebnitz.

Besitzer: **Moriz Frhr. von Strachwitz**.

Förster*: **Protsch**. — 1 Hilfsjäger.

Fläche 567 ha: 352 Acker, 33 Wiesen,
 117 Holz, 42 Wasser, 23 Hof zc.

Grdst.-R.-G. 7885 *M.*
 In Parzellen verpachtet.

1531. **Buchwald**, Ritterg. P. T. Kloch
 Ellguth 2 km; F 61. E. Ag. Trebnitz
 (Schles.) 8 km; A. St. eK. Maffel;
 kK. Zirkwitz.

Bes.: **Wolf v. Löbbecke** auf Kloch Ellguth.

Oberinsp.*: **Rantelberg** in Kloch
 Ellguth. — 1 Wirtschaftler.

Fl. 134 ha: 82 Acker, 17 Wiesen, 34 Holz,
 1 Hof zc. — Grdst.-R.-G. 3000 *M.*

Schwarzb. Niederungsvieh, Zuchtstaben,
 Zugochsen- u. Fohlenaufz. — Int. Betrieb.

1532. **Buckowine**, Ritterg. P. T. E. A. St.
 Pascherwitz (Kr. Trebnitz) 3 km;

- F 5 Zedlitz (Kr. Trebnitz, Schles.);
eK. kK. Lossen; Ag. Trebnitz.
Bes.: der vorm. König von Sachsen.
Pächter: Zul. Frhr. von Seherr-
Thoß auf Güntherwitz (Nr. 1541) u.
Edart Frhr. von Seherr-Thoß in
Budowine.
Inspektor*: Martin Schröder.
Fläche 270 ha: 230 Acker, 20 Wiesen,
8 Holz, 12 Hof zc.
Grundst.-N.-G. 5736 M.
- 1533. Bunkai**, Ritterg. P. T. F. Sibyllen-
ort (Kr. Dls) 4 km; E. St. Pascherwitz
3 km; A. eK. kK. Lossen; Ag. Trebnitz.
Bes.: der vorm. König von Sachsen.
Pächter: Amtsrat Georg Müller in
Lossen. Wird von Lossen ausbewirtsch.
Fläche 118 ha: 104 Acker, 8 Wiesen,
3 Holz, 1 Wasser, 2 Hof zc.
Grundst.-N.-G. 1941 M.
- 1534. Burgwitz**, Rittergut P. eK. kK.
Ag. Trebnitz (Schles.) 7 km; T. F 21
Dbernigt (Kr. Trebnitz) E. Pflaumen-
dorf 3, Trebnitz 7 u. Dbernigt 6 km;
A. St. Kawallen.
Bes.: Joachim von Prittwitz u. Gaffron,
Lt. a. D. - Familienbesitz seit 1891.
Bevollm.: Ferd. von Prittwitz und
Gaffron, Landesälst. auf Kawallen.
Inspektor*: Markau. - 2 Wffst.
Fl. 234,5 ha: 184,5 Acker, 19,7 Wiesen,
17 Holz, 1,3 Gräserrei, 5 Park u. Obst-
kult., 7 Hof zc. - Grd st.-N.-G. 7806 M.
Schwarzb. Niederungsvieh.
Raps-, Flachs- und Rübenbau.
- 1535. Dockern**, Rittg. m. Kustifalbes. P.
F. T. E. Zedlitz (Kr. Trebnitz) 1 km;
A. Pascherwitz; St. eK. kK. Lossen;
Ag. Trebnitz.
Bes.: Julius Frhr. von Seherr-Thoß,
Hauptm. a. D., u. Frau Julie, geb.
Schoeller, auf Güntherwitz.
Inspektor*: Pieske, Güntherwitz. - 1 Verm.*
Fläche 198,91 ha: 177,45 Acker, 13 Wie-
sen, 0,61 Wasser, 7,85 Hof zc.
Grundst.-N.-G. 4923 M.
- 1536. Gsdorf**, Ritterg. mit Borw.
Klein Breesen (zur Fideikommiß-
herrsch. Heinzendorf Kr. Wohlau
geh.). P. T. Gellendorf; F 3 Thier-
garten (Kr. Wohlau); E. Gellendorf-
Stroppen u. Dbernigt je 6 km;
A. St. Groß Leipe; Ag. Brausnitz;
eK. Stroppen; kK. Heinzendorf.
- Bes.: Georg Konrad Kisting, Lt. b. D.
a. D. auf Heinzendorf (Kr. Wohlau).
Rentmstr.*: Ledera in Heinzendorf
(Nr. 1787).
Oberinsp.*: Hirschberger. - 2 Wffst.
Brennereiderv.*: Barth.
Förster u. Fischmstr.*: Schmidt II.
Fläche 487 ha: 189 Acker, 40 Wiesen,
176 Holz, 28 Wasser, 4 Park, 10 Hof zc.
40 an Anlieger verpachtet.
Grd st.-N.-G. 4848 M.
Dampfbrennerei mit Schrotmühle.
Rindviehz.: schwarzb. Niederungsvieh.
Pferde- u. Schafzucht. Viehmast. Leich-
wirtschaft (Karpfen- u. Schleienzucht).
- 1537. Frauenwaldan (Nieder)**, Ritter-
gut. P. T. F 4. E. St. Frauenwal-
dau 2 km; A. kK. Ober Frauen-
waldau; eK. Maliers; Ag. Festenbg.
Besitzer: Georg Heilmann in Groß
Lassowitz (Nr. 4032).
Inspektor: Menzel.
Fläche 191 ha: 157 Acker, 20 Wiesen,
3 Weide, 8 Holz, 2 Gärten, 1 Hof zc.
Grd st.-N.-G. 1880 M.
Pferdezucht: Kaltblüter. Rindviehzucht:
Oldenburger. - Starker Kartoffelbau.
- 1538. Glauche (Nieder)**, Ritterg. P.
E. Groß Tottschen (Kr. Trebnitz)
2 km; A. St. Glauche; eK. Ober-
glauche; kK. Zirkwitz; T. F 9. Ag.
Trebnitz (Schles.).
Besitzer: Volkso Frhr. von Nischthofen,
Major a. D.
Inspektor: Helmuth Rlingenberg
in Tschachawe (Nr. 1651). - 1 Wffst.
Fläche 126,5 ha: 111 Acker, 5,5 Wiesen,
5 Holz, 5 Park, Hof zc.
Grd st.-N.-G. 4062 M. - Elektr. Anlage.
Distriesen = Herdbuchherde, Bullenauf-
zucht. - Saatgutwirtschaft.
- 1539. Glauche (Ober)**, Ritterg. mit
Borw. u. Erbscholt. Radelau. P. T.
eK. Oberglauche; E. Groß Tottschen
2,5 km; A. St. Glauche; kK. Zirkwitz;
F 18 (Bes. u. Rentamt) u. 37 (Wirt-
schaftsamt). Ag. Trebnitz (Schles.).
Bes.: Friedrich von Kessel, Lt. a. D.
Familienbesitz seit etwa 300 Jahren.
Lehrstelle der Landwirtschaftskammer.
Oberinspektor*: Gustav Hempe.
2 Wffst., 1 Ziegelmstr.*
Rentamt: Pöschkeff. Breslau 5041.
Rentmeister*: Kimpel.
Fläche 594 ha: 454 Acker, 13,5 Wiesen,

- 5,4 Weide, 34,7 Holz, 16 Garten, 23,4 Hof, Inland zc. — Grdst.-R.-G. 16 566 *M.*
Ziegelei, Zementröhren, Betonpfeifen zc. Fabrikation, Molkerei, Mahlmühle m. elektr. Betrieb. — Schwarzb. Niederungsvieh, Stammherde; Bullenverkauf. Zucht d. vered. Landschweines. Mitgl. der Kaltblutzüchtervereinig. Schlesien des rhein.-belg. Schlages, Verkauf von Hengsten u. Fohlen. Zuckerrübenbau. Flachsbau. Intenſiver Betrieb. Mitgl. des Milchkontrollvereins Trebnitz.
- 1540. Gloschütz**, Ritterg. P. T. F. E. eK. kK. Hundsfeld (Bz. Breslau) 2 km; A. St. Biſchwiß; Ag. Trebnitz. Bes.: **Papierfabrik Sacrau**, G. m. b. H., in Breslau (50,82 ha) u. andere. Gutsvorst.: A. Zickoll in Sacrau. Fläche 122 ha: 75 Acker, 37 Wiesen, 2 Holz, 8 Hof zc. — Grdst.-R.-G. 2215 *M.*
- 1541. Güntherwitz**, Ritterg. m. Erbschott. **Pürbiſchau** u. **Ruſtikalß**. P. T. F 6. E. Jedliß (Kr. Trebnitz) 1 km; A. St. Paſchkerwiß; eK. kK. Loſſen; Ag. Trebnitz. Bes.: **Zulius Frhr. von Seherr-Thoß**, Hauptm. a. D., und Frhr. Zulte, geb. Schoeller. — Poſtſcheckf. Bresl. 1597. Inſp.*: Pfeſke. — 1 Rentmstr.*; 2 Aſſiſt. Wiſtſch.-Amt: Poſtſcheckf. Bresl. 7502. Fl. 338,67 ha: 300 Acker, 19,42 Wiesen, 0,6 Holz, 1,8 Waſſer, 8,6 Park u. Gärten, 8,25 Hof zc. Grundſt.-R.-G. 11000 *M.*
- 1542. Guhlau**, Ritterg. (zum Majorat **Kapatschütz** geh.). P. T. F. Klnb. eK. kK. Ag. Bransnitz (Bz. Breslau) 3 km; E. Obernigt 7 km; A. St. Puditsch. Bes.: **Manfred von Walther und Cronck**, Majoratsherr in Potsdam, Neue Königsstr. 65. Fl. 163,4 ha: 69,5 Acker, 8,9 Wiesen, 0,4 Weide, 3,3 Waſſer, 73,1 Holz, 0,6 Gärten, 7,6 Hof zc. Grdst.-R.-G. 2220 *M.* Wird von Kapatschütz ans bewirtſch.
- 1543. Haafenau**, Ritterg. m. Ruſtikalß. P. A. St. Hennigsdorf (Kr. Trebnitz) 1,5 km; T. F 11. E. (Fracht) Schebitz (Kr. Trebnitz) 2,5 km; E. Auras-Hennigsdorf 2 km; eK. Heidewilgen; kK. Auras; Ag. Trebnitz. Besizer: **von Swinarski-Poraj**. Fläche 150 ha: 132 Acker, 12 Wiesen, 3 Park, Garten, 2 Hof zc.
- Grdst.-R.-G. 7500 *M.* — Elektr. Betr. Dampfziegelei m. eig. Gleisanschluß. Saatgut. Hackfruchtbau.
- 1544. Heidewilgen**, Ritterg. m. Ruſtikalß. P. F 39. E. Obernigt (Kr. Trebnitz) 4 km; T. A. St. eK. Heidewilgen; kK. Schebitz; Ag. Trebnitz. Besizer: **Felix Heyner**. Poſtſcheckkonto Breslau 40271. Inſpektor*: **Mierſch**. Förſt.*: **Volha**. — Brenn.*: **Iſchuſchke**. Fläche 550,7 ha: 270 Acker, 33 Wiesen, 4 Weide, 208 Holz, 1,7 Waſſer, 17 Park u. Gärten, 13 Wege, 4 Hof zc. Grdst.-R.-G. 7549 *M.* — Dampfbrennerei. Schwarzb. Holländer × mit Dſtfrieſen u. Oſtpreußen.
- 1545. Hennigsdorf**, Ritterg. P. T. A. St. Hennigsdorf (Kr. Trebnitz); F 30 Obernigt (Kr. Trebnitz); E. Auras-Hennigsdorf; eK. kK. Auras; Ag. Trebnitz. Besizer: **Emil Mendelſohn** in Gutow, Kr. Pleſchen. Gutsvorn.: Poſtſcheckto. Bresl. 29922. Inſp.*: **Rabe**. — 1 Aſſiſt., 1 Sekr. Brenner: **Galle**. — 1 Förſt. 1 Ziegelmſt. Fläche 385 ha: 297 Acker, 35,6 Wiesen, 35,3 Holz, 3,6 Weide, 0,75 Waſſer, 12,75 Park, Gärten, Hof zc. Grdst.-R.-G. 5140 *M.* Dſtfrieſenherde. Dampfbrennerei. Ziegelei.
- 1546. Hünern**, Ritterg. mit Ruſtikalßbeſið. P. T. Klnb. A. St. eK. Hünern (Kr. Trebnitz); kK. Kapßdorf; Ag. Trebnitz; F Ring 23 Brßl. Besizer: **Oſcar Leſſing**. Inſpektor*: **Alwin Gloge**. Fläche 284 ha: 206 Acker, 51 Wiesen, 4 Weide, 4 Waſſer, 12 Holz, 4 Park, 1,5 Garten, 1,5 Hof zc. Grundſt.-R.-G. 10050 *M.* — Schwarzb. Dſtfrieſenherde. — Zuckerrübenbau.
- 1547. Jagatschütz**, Ritterg. P. T. F 2. Klnb. eK. kK. Ag. Bransnitz (Bz. Breslau) 2 km; E. Gellendorf-Stropfen 5 km; A. St. Gr. Krutſchen. Bes.: **Fräulein Martha von Köckritz und Friedland**. — Familienbeſ. f. 1846. Inſpektor*: **P. Schwarzger**. Fläche 382 ha: 210 Acker, 80 Wiesen, 40 Holz, 45 Waſſer, 5 Park, 2 Hof zc. Grundſt.-R.-G. 4300 *M.* Gaſtbaus. Schmiede. Odenburger × Dſtfrieſen.

1548. Rainome, Ritterg. P. T. F3. Dom-
nowitz 4 km; E. Fürstenau 4 km; A.
St. eK. Rainowe; kK. Rokerke;
Ag. Trebnitz.

Besitzer: Hermann Herzog zu **Trachen-
berg**, Fürst von **Sachsenfeld** auf Schloß
Trachenberg (Nr. 523/51).

Revierförster*: Sehl.

Fläche 854 ha: 23 Acker, 46 Wiesen,
723 Holz, 55 Teiche, 7 Hof zc.

Grundst.-R.-E. 3653 *M*

1549. Kampern, Ritterg. m. Borm. P.

Berschütz (Nr. Trebnitz) 2 km; T.

F9. Bingerau 3 km; E. Sibyllenort

(Pers.) 7, Zedlitz (Fracht) 6 km;

A. St. eK. kK. Vossen; Ag. Trebnitz.

Besitzer: Hans **Wieder**. Postschec-
konto Breslau 1305.

Inspektor: Drieschner. — 1 Assist.

Fläche 331,4 ha: 262,2 Acker, 46,4 Wiesen,
1,7 Weide, 0,9 Wasser, 6,1 Holz u. Park,
5,2 Gärten, 6,4 Wege, 2,4 Hof zc. —
Grdst.-R.-E. rd. 10000 *M*

Viehschwache Wirtschaft.

1550. Kapatzschütz, Majorats Herrschaft,

mit den Rittergütern Nr. 1542, 1550

u. 1619 u. Freig. **Wilhelmshof**.

P. T. F1 (Schloß) u. 6 (Rentamt).

Klnb. eK. kK. Ag. Braunsitz (Wz.

Breslau) 3 km; E. Obernigt 7 km;

A. St. Puditsch.

Bes.: Mansfred von **Walther und Croned**,
Majorats Herr, in Potsdam, Neue
Königstr. 65.

Ehrenbürger der Stadt Braunsitz.

Rentamt: Postschekto. Breslau 15006.

Rentmeister: Paul Bontow.

Inspr.*: Gr. Wilkawe (Nr. 1619). — 1 Assist.

Förster*: Rob. Kellner.

Fläche 390 ha: 201,2 Acker, 33,2 Wief.,
4,4 Weide 120,7 Holz, 5,3 Wasser, 3,5
Park, 2,3 Gärten, 19,3 Hof zc.

Grdst.-R.-E. 4000,53 *M*. — Wassermahl-
mühle (Luismühle), Pächter: Wilh.

Schneider. Gasthaus, Pächter: Go-

linski. Elektrizitätswerk. Schmiede,

Pächter: D. Klein.

Simmenthaler Kreuzung.

1551. Kapitz, Ritterg. P. T. F. A. St. Vin-

geran 1 km; E. Juliusburg 8, Si-

byllenort 9, Zedlitz 9 km; eK. Jack-

schönau; kK. Schawoine; Ag. Trebnitz.

Bes.: Eugen von **Kulmiz** auf Conrads-
walbau (Nr. 1236).

Mugnießerin: Frau Katharina von
Kulmiz auf Gutwohne (Nr. 974).

Bevollm.: Güterdirektor Neumann
in Gutwohne. — 1 Inspr.*

Fl. 190 ha: 162,5 Acker, 9,5 Wief., 9 Holz,
3 Park, Garten, 6 Hof zc.

Grdst.-R.-E. 5990 *M*

Starke Flachs- und Hackfruchtbau.
Flachs wird ausgeschwungen.

1552. Karoschke, Ritterg. m. d. Erbscholt.

Beckern u. Würzen (z. Majorats-
herrsch. Roschnöwe geh.). P. T. F34. E.

kK. Obernigt (Nr. Trebnitz) 4 km;

A. St. eK. Karoschke; Ag. Trebnitz.

Bes.: Frau Hauptmann **Körner**, geb.

v. Salisch, in Weimar (auf Roschnöwe).

Pächter: Richard **Schreiber**.

Postschekkonto Breslau 11222.

Wirtschaftsbeamter: Weich.

Fläche 567 ha: 384 Acker, 52 Wiesen,
17 Wasser, 109 Holz, 5 Gärten, Hof zc.

Grundst.-R.-E. 12716 *M*

Rotb.-Düfriesen (Herdb.) - Dauerweiden.

1553. Katholisch Hammer, Staatl.

Obersförsterei. P. T. Kath. Hammer;

F 6. eK. Großhammer (Nr. Treb-
nitz; E. Trebnitz 16 km; A. Waldecke;

kK. Schawoine; Ag. Trebnitz.

Besitzer: **Preuß. Forstinsus**.

Forstmeister: Michelis.

11 Förster (davon 3 ohne Revier);

1 Forstsek., 4 Hilfsförster, 5 Forstgeh.

Fläche 5716 ha: 59,5 Acker, 125 Wiesen,

5316 Holz, 1 Wasser, 2,5 Gärten, 2

Hof zc. — Grundst.-R.-E. 24 609 *M*

1554. Kawallen, Ritterg. m. **Schwere-**

tau u. Borm. Kummernigt. P. T.

F9. E. kK. Obernigt (Nr. Trebnitz)

6 km; A. St. Kawallen; eK. Ka-

roschke; Ag. Trebnitz.

Besitzer: Ferdinand von **Prittwitz u.**

Gaffron, Landesältester.

Familienbesitz seit 1761.

Postschekkonto Breslau 12 449.

Inspr.*: Langsch. — 1 Assist.

Rentmeister: Büntig. — 1 Assist.

Fläche 474 ha: 359 Acker, 22,5 Wiesen,

15,5 Weide, 0,8 Wasser, 4 Park, 5 Obst-

kulturen, 48,2 Holz, 6 Gräferei, 13 Hof zc.

Grdst.-R.-E. 14 353 *M*. — Mahlmühle.

Reinreinigungsmaschine. Getreidetrock-

Anlage. — Schwarzb. Niederungsvieh.

Kaps-, Flachs- u. Rübenbau.

1555. Roch-Elguth, Ritterg. P. T.

Roch-Elguth; F 42 (Herrsch.) u.

61 (Güterverw.). E. k. K. Ag. Trebnitz (Schlesf.) 5,4 km; A. St. e. K. Waffel. (Bildet mit den Nr. 1531, 1617 u. 1640 eine Herrschaft).

Besitzer: Wolf von Loebecke.

Oberinsp*: Kantelberg. — 1 Assift. Rentmstr*: Schneider, auch Brennereiverwalter. — Förster*: Duednau. Fläche 255 ha: 186 Acker, 22 Wiesen, 35 Holz, 0,5 Weide, 0,5 Wasser, 3 Park, 2 Garten, 6 Hof zc.

Grdst.-N.-G. 5760 M. — Rübenbau. Dampfbrennerei. — Schwarzb. Niederungsvieh (Stammherde), Zuchtbullenverkauf. Württemb. Landtschaf. Intenstiver u. extensiver Betrieb.

1556. Kodelwe, Rittergut. P. T. E. Gellendorf 2,5 km; A. St. Groß Krutschen; Ag. k. K. Braunsitz; F 22. e. K. Stroppen (Kr. Trebnitz, Schlesf.)

Besitzer: Ulrich Würde, Hptm. d. L. Insp.: Arlt. — 1 Brenn.-Verw. Fläche 241 ha: 201 Acker, 18 Wiesen, 7 Holz, 4 Park u. Garten, 11 Weide, Unland, Wasser, Hof zc.

Grdst.-N.-G. 3000 M. — Dampfbrennerei. — Malzviehwirtschaft. — Starke Hackfruchtbau.

1557. Kommerowe (Klein), Ritterg. P. Kloch Ellguth 4 km; T. F 47. E. e. K. Ag. Trebnitz (Schlesf.) 9 km; A. St. Kommerowe; k. K. Koberke.

Bes.: Siegfried Bernhard.

Postcheckkonto Bresl. 4899.

Generalbevollm.: Rechtsanwält Dr. Galland in Breslau 1, Schweidn. Str. 43 b.

Rentmeister: Müller.

Fläche 586,6 ha: 200 Acker, 45 Wiesen, 0,5 Wasser, 30 Korbweiden, 55 Rieselnwiesen, 2 Park, 250 Holz, 4 Hof zc.

Grdst.-N.-G. 6000 M. — Acker u. Wiesen größtenteils in Parzellen verpachtet. Dampfsägewerk. — Rieselnwiesen.

1558. Konradswaldau, Ritterg. m. 11 Rustikalstellen. P. T. F 4. St. Stroppen (Kr. Trebnitz) 2 km; E. Gellendorf-Stroppen 4,5 km; A. e. K. Konradsw.; k. K. Heinzendorf; Ag. Braunsitz.

Bes.: Richard Mann, Kgl. Ökonomierat. Insp.*: Neumann.

1 Förster*, 1 Ziegelmeister*.

Fläche 523 ha: 289 Acker, 46 Wiesen u. Weide, 6 Park u. Gärten, 153 Holz, 4 Wasser, 25 Wege, Gräben, Hof zc.

Grdst.-N.-G. 4963 M.

Dampfziegelei. Beteil. an Zuckerfabr. Maltisch, Molkereigenoss. Trachenberg, Dampfsfluggenoss. Stroppen u. Kartoffelflockenfabrik Gellendorf.

Beschälstation: 2 Drig.-Belgier. Eingetr. Stammh. d. schlef. schwarzb. Niederungsviehs, Bullenverkauf. Württemb. Landtschaf, Karakulschafherde, Bockverkauf. Vered. Landschwein.

© 1559. Roschnöwe, Majoratsherrsch. (dazu Nr. 455 u. 1552). P. T. F 25. Klnb. e. K. k. K. Braunsitz (Bz. Breslau) 3 km; E. Obernigt u. Trebnitz je 7,5 km; A. St. Martinau; Ag. Trebnitz.

Bes.: Frau Hauptmann Körner, geb. von Salisch, in Weimar.

Förster*: Günzel.

Pächter der Ldwisch.: Frau Gizella von Damnitz auf Pristelwitz (Nr. 1595).

Verwaltung wie bei Pristelwitz.

Fläche 324 ha: 208 Acker, 32 Wiesen, 70 Holz, 14 Hof zc.

Grundst.-N.-G. 3511 M.

Schlesf. Rotvieh. Aufz. von Zugochsen. 1560. Koberke, Rittergut mit Schäferrevorwerk. P. T. Klochellguth 5 km; E. Ag. Trebnitz 11 km; A. St. Kommerowe; F 13. e. K. Großhammer (Kr. Trebnitz); k. K. Koberke.

Besitzer: Max Seydel.

Fläche 234,29 ha: 145 Acker, 74,63 Wiesen, 0,46 Holz, 1,08 Weide, 13,12 Park, Unland, Baustellen zc.

Grundst.-N.-G. 2654 M. — Brennerei. Pferde-, Rindvieh- u. Schweinezucht.

1561. Krakowahnc, Ritterg. m. Gasth. u. 6 Freistellen in d. Gem. P. T. F 13. Bingerau 2 km; E. Zedlitz 7, Sibyllenort 10 km; A. St. e. K. k. K. Lossen; Ag. Trebnitz.

Bes. (seit 1878): Curt von Schelisha's Erben, verfüggsber. Frau Louise von Schelisha, geb. Freiin v. Seherr-Thoß. Familienbesitz seit 1878.

Inspektor*: Scholz. — 1 Assift.

Fläche 226,2 ha: 193,6 Acker, 6 Wiesen, 13,8 Holz, 0,2 Wasser, 1,7 Park, 3,6 Garten, 7,3 Hof zc.

Grdst.-N.-G. 6688 M. — Roth. Ostfriesen. — Rübenbau. Flachsbau.

1562. Krumpach, Ritterg. P. T. Gellendorf 2 km; A. Conrads-

waldau; F 10. St. eK. Stroppen (Kr. Trebnitz, Schles.); E. Gellendorf-Stroppen 2 km; kK. Heinzendorf; Ag. Prausnitz.

Besitzer: Arnold Hilbig, Rgl. Oberamtmann, Lt. d. L.-Feldart. a. D. Postcheckkonto Breslau 40181.

Inspektor: Seiler. 1 Förster.

Fläche 400 ha: 202 Acker, 52 Wiesen, 10 Weide, 94 Holz, 25 Wasser, 2 Park, Garten, 15 Hof zc.

Grdst.-N.-G. 4358 *M*

Schwarzb. Niederungsvieh (Herdbuch). Dtsch. Edelschwein. Karpfenteiche. Starke Hackfruchtbau.

1563. Ruhbrück, Staatl. Oberförsterei.

P. T. F. E. Frauenwaldau 6 km; A. Ruhbrück n. Donnerswalde; St. Schlottau u. Gr. Perschnitz; Ag. Trebnitz u. Militisch; eK. Malterz, Schlottau, Schwawine, Wirschkowitz u. Gr. Graben; kK. Frauenwaldau, Schwawine, Militisch u. Gr. Graben.

Besitzer: Preuß. Forstfiskus.

Oberförster: Grospietsch.

7 etatism. Förster, 13 Hilfsbeamte.

Fläche 4135 ha Holz, das übrige noch nicht festgestellt.

Grdst.-N.-G. noch unbekannt.

1564. Kunzendorf, Ritterg. P. T. F 17.

Obernigt (Kr. Trebnitz) 4 km; E. Auras = Hennigsdorf 2 km; A. St. eK. Heidewitzgen; kK. Auras; Ag. Trebnitz.

Bes.: Caesar Sachs.

Postcheckkonto Breslau 3189.

Inspektor*: Friß Dominik.

Fläche 210 ha: 155 Acker, 25 Wiesen, 1 Wasser, 20 Holz, 2 Park, 7 Garten, Hof zc. — Grdst.-N.-G. 2676 *M*

Schwarzb. Ostfriesen. Yorkshireschweinezucht. — Zuckerrüben- u. Weizenbau.

1565. Langenau, Ritterg. P. T. E. eK.

Paschertwitz (Kr. Trebnitz) 1¹/₂ km; A. St. Hütern; kK. Kapzdorf; Ag. Trebnitz; F Ring 4074 Breslau.

Besitzer: Max Gräber.

Postcheckkonto Breslau 30336.

Bevollm.: Rentmstr.* Hugo Kern.

Inspr.*: Wihl. Lukaschitz.

Fläche 300 ha: 268 Acker, 20 Wiesen, 2 Holz, 1 Wasser, 2 Park, 7 Gärten zc.

Grundst.-N.-G. 7390 *M*

Ringofenziegelei mit elektr. Betrieb.

Ostfries. Zuchtviehherde. Schweinezucht. Starke Rübenbau. Großer Gartenbau.

1566. Leipe (Groß), Ritterg. m. Schloß

Elfenburg u. Rustikalbes. in Heinzendorf, Gr. Leipe u. Gr. Muritsch. P. T. F 10 (Wirtsch. Amt) u. 53 (Schloß Elfenburg). E. Obernigt (Kr. Trebnitz) 4,5 km; A. St. Leipe; eK. Groß Leipe; kK. Heinzendorf; Ag. Prausnitz.

Bes.: Georg Wihl. v. Waldenburg. Pächter: Gust. Wuttge in Kl. Baulwie b. Paluswitz (Kr. 1769).

Generalbevollm.: Friedr. Schwanitz.

1 Inspr.* 1 Brennereiverm.* 1 Förster.

Fläche 968,32 ha: 271 Acker, Wiesen, Spargel- und Erdbeerkulturen zc., 697,32 Holz. — Grdst.-N.-G. 7140 *M* (Kleine Parzellen u. 1 Villa verp.). Brennerei u. Ziegelei. — Schwarzb. Niederungsvieh, Bullenverkauf.

1567. Lohe, Ritterg. P. F. Klmb. Wiese

(Kr. Trebnitz) 1 km; T. E. A. St. Schebitz; Ag. Trebnitz; eK. Peterwitz; kK. Striefe.

Bes.: Frh. Joh. v. Salisch in Postel (465).

Fl. 58 ha. — Grdst.-N.-G. 1365 *M* Parzellenweise verpachtet.

1568. Loffen, Ritterg. P. T. Perschütz

(Kr. Trebnitz) 1 km; F 15 Bingerau; E. Sibyllenort 5 km; A. St. eK. kK. Loffen; Ag. Trebnitz.

Bes.: der vorm. König von Sachsen.

Pächter: Amtsrat Georg Müller.

1 Inspektor, 1 Assistent.

Fläche 350 ha: 250 Acker, 42 Wiesen, 3 Weide, 38 Holz, 7 Wasser, 10 Wege, Hof zc. — Grdst.-N.-G. 7591 *M*

Note ostfries. Kindviehherde.

1569. Lidertwitz, Ritterg. P. T. F 4.

A. St. eK. Luzine 2 km; E. Juliusburg 9 km; kK. Schwawine; Ag. Trebnitz.

Besitzer: Paul Sacher. — 1 Assst.

Fläche 174 ha: 118 Acker, 13 Wiesen, 40,5 Holz, 0,5 Wasser, 2 Park, Gärten u. Hof zc. — Grundst.-N.-G. 2136 *M*

1570. Luzine, Ritterg. mit Vorwerk.

P. T. F 3. A. St. eK. Luzine 2,5 km; E. Juliusburg 8 km; kK. Schwawine; Ag. Trebnitz.

Bes.: Städt. Hospital St. Bernhardin zu Breslau (seit 1847).

- Bächt.: Alfred Daniel, St. d. N. a. D.
1 Wffizient.
Fläche 280,9 ha: 222,7 Acker, 20 Wiesen,
1 Weide, 7,5 Holz, 1,5 Garten, 28,2
Wege, Hof zc.
Grundst.-N.-G. 4443 M.
Schwarzb. Niederungsvieh. Dtsch. Edel-
schwein. - Hackfrucht-, Obst- u. Flachs-
bau. Gründüngung.
- 1571. **Machwitz** mit Borw. **Obernitz**,
Fideikommissar. Substitution (mit
Nr. 1645). P. T. E. Großtotschen
(Kr. Trebnitz) 2,5 km; F 39. kK.
Ag. Trebnitz (Schles.); E. eK.
Hochkirch 1,5 km; A. St. Machwitz.
Bes.: Georg von **Obernitz'sche Erben**.
Familienbesitz seit 1811.
Inspr.: Böde. — 1 Wffiz., 1 Först.*
Fläche 305 ha: 211 Acker, 25 Wiesen,
46 Holz, 2 Wasser, 11 Park u. Gärten,
10 Hof zc. — Grdst.-N.-G. 8974 M.
Mahl- u. Schrotmühle mit Lokomobil-
betrieb. — Schwarzb. Dstfriesenherde.
Rüben- u. Flachsbau.
1572. **Mahlen**, Ritterg. m. Borw.
Riesenthal u. Rustikalbes. P. T.
Klnb. A. St. kK. Kapzdorf (Kr.
Trebnitz) 2 km; F 3 Hüner (Kr.
Trebnitz) 6 km; E. Pascherwitz
5 km; eK. Hochkirch; Ag. Trebnitz.
Bes.: Erik von **Löbbecke'sche Erben**:
Frau Aita von Wiedebach-Rostitz,
geb. v. Löbbecke, in Beitzsch Kr. Guben,
Fr. Sofie v. Löbbecke (zz. Schwerin)
u. Egbert v. Löbbecke auf Wiese
(Nr. 1618).
Förster*: Oskar Zentke in Wiese.
Bächter d. Bdm.: Georg Nibel.
Inspektor*: Schwenke.
1 Brenn.-Bew.*
Fl. 549 ha: 400 Acker, 52 Wiesen, 5 Weide,
62 Holz, 14 Park u. Gärten, 1 Wasser,
15 Wege, Hof zc. 45 ha an Siedler verp.
Grdst.-N.-G. 9762 M.
Brennerei. — Schwarzb. Niederungsvieh,
Herdbuchherde. — Rübenbau.
1573. **Mahliau (Nieder)**, Ritterg.
P. T. F 3. A. St. Bingerau 1 km; E.
Juliusburg 11, Zedlitz 10 km;
eK. Zackschönan; kK. Schawoine;
Ag. Trebnitz.
Bes.: verw. Frau **Martha von Walthher**,
geb. Hoffmann, auf Mdr. Mahliau
u. Frau von **Hertell**, geb. v. Walthher
in Trebnitz (Schles.).
- Generalbevollm.: Frau v. **Walthher**.
Postcheckkonto Breslau 38922.
Familienbesitz seit 1789.
Inspektor*: Paul Lange.
Fl. 192,7 ha: 167,2 Acker, 6 Wiesen, 5 Holz,
3 Park, Garten, 4 Wege, Hof zc., 7,5
Siedelungsländ.
- Grundst.-N.-G. 5934 M.
Dampfziegelei. — Schwarzb. Dstfriesen.
Flachs- u. Weißkohlanbau. Flachsbearbeit.
1574. **Mahliau (Ober)**, Ritterg. m.
Borw. **Klischau**. P. T. F 4. A. St.
Bingerau 2 km; E. Juliusburg 10,
Zedlitz 9,5 km; eK. Zackschönan;
kK. Schawoine; Ag. Trebnitz.
Bes.: verw. Frau **Bertha von Uthmann**,
geb. von Westernhagen, Erzellenz.
Familienbesitz seit 1780.
Postcheckkonto Breslau 15730.
Inspr.*: Pantke.
Fläche 209 ha: 181 Acker, 10 Wiesen,
15 Holz, 3 Park, Garten, Hof zc.
Grdst.-N.-G. 5784 M.
Schwarzb. Niederungsvieh. Veredeltes
Landschwein. — Rüben- u. Flachsbau.
1575. **Maltshawe**, Ritterg. P. T. F 57.
eK. kK. Ag. Trebnitz (Schles.); E.
Trebnitz 4, Obernigt 9 km; A. St.
Cawallen.
Besitzer: **Johannes Frhr. von Reibnitz**,
Rittmstr. d. N. im ehem. Hus.-Regt. 6.
Postcheckkonto Breslau 22117.
Verwalter*: Reichelt.
Dbergärtner*: Kuropfe.
Fl. 211 ha: 161 Acker, 7 Wiesen, 23 Holz,
1 Wasser, 2 Park, 1 Garten, 6 Baum-
schule, 4 Obpflanzung, 6 Hof zc.
Grdst.-N.-G. 6939 M. — Rübenbau.
1576. **Manferwitz**, Rittg. m. Rustikalbes.
P. T. A. St. eK. Luzine 1 km; F 19. E.
kK. Juliusburg 4 km; Ag. Trebnitz.
Bes.: **Franz Scupin**. Fam.-Bes. j. 1873.
Fläche 207,1 ha: 182 Acker, 24 Wiesen,
1,1 Hof zc.
Grdst.-N.-G. 3800 M. — Dampfbrenn.
Schafzucht: Hampshiredown.
Rindviehzucht: rote Dstfriesen.
1577. **Massel (Schloß)**, Rittg. m. Borw.
Neurode. P. Knoch Ellguth 2 km; T.
F 25 (Schloß u. Rentamt) u. 82
(Wirtschaftsamt). E. Ag. Trebnitz
(Schles.) 7 km; A. St. eK. Massel;
kK. Birtwitz.
Besitzer: **Kurt v. Rothkirch u. Panthen**,
Rittmstr. a. D. Familienbesitz j. 1869.

- Dberinsp.*: Stolzenburg. 1 Rentm.*,
1 Insp., 1 Brenn.-Verw.*, 1 Förster*.
Fläche 365,8 ha: 278,8 Acker, 50 Wiesen,
2 Park, 2 Gärten, 24 Holz, 6 Korbweiden,
3 Hof zc. — Grdst.-N.-G. 6607 M.
Wassermühle. Dampfbrennerei (Durch-
schnittsbrand 86000 l r. A.). Motor-
flug. Elektr. Betrieb.
- © 1578. **Maßlischhammer**, Ritterg. P.
T.F.7. Großhammer (Kr. Trebnitz)
1,5 km; E. Ag. Trebnitz 10,8 km;
A. St. Maßlischhammer; eK. Maffel;
kK. Koberke.
Besitzer: Fritz **Baße**, Oberlt. d. R.
1 Assistent.
Fläche 105,8 ha: 87,5 Acker, 14,5 Wiesen,
0,6 Wasser, 1,5 Park, Gärten, 1,7 Hof zc.
Grdst.-N.-G. 1833 M.
Oldenburger Wefermarsch.
1579. **Michelwitz**, Ritterg. mit Bauerg.
Nr. 4 zu **Kampern**. P. T. E. Si-
byllenort (Kr. Dels) 7 $\frac{1}{2}$ km; F 10.
Bingerau; A. St. eK. kK. Dossen;
Ag. Trebnitz.
Bes.: Kurt **Hellmich**, Rittmstr. a. D
1 Beamter.
Fläche 152,1 ha: 130,5 Acker, 10,3 Wief.,
2 Holz, 4,5 Gärten, 4,8 Hof, Gräben,
Wege zc. — Grdst.-N.-G. 5077 M.
Flachsbaum m. Ausarb. Rübenbau.
1580. **Mühnitz**, Ritterg. mit fideikom-
missar. Best.; dazu Försterei Heide-
haus (404 ha), 3 Banergüter u. 3
Stellen. P. T. F 13. Ag. Trebnitz
(Schlef.) 7 km; E. Hochkirch 3 km;
A. St. eK. Peterwitz; kK. Schebitz.
Bes.: Wilh. von **Prittitz** und **Gaffron**,
Major a. D. — Familienbes. f. 1770.
Rentmeister*: Müller.
Insp.*: Kumpf.
Dberförster*: Koch. — 1 Förster.
Fläche 897 ha: 293,5 Acker, 19 Wiesen,
573 Holz, 11,5 Hof zc.
Grdst.-N.-G. 7415 M.
Schwarzb. Ostfriesen. — Obst- u. Rüben-
bau. Spargelzucht. Gründungsg.
1581. **Muritsch (Groß)**, Ritterg. mit
Mühlengrdst. P. T. F 16. E. kK. Ober-
nigt (Kr. Trebnitz) 3,5 km; A. St. eK.
Karoschke; Ag. Trebnitz.
Bes.: Rich. **Polke**, Großkfm. in Brsl. 6.
F Ring 5815. — Postschkto. Brsl. 5054.
Dberinsp.*: Friedr. **Böhm**. — 1 Förster.
Fläche 168 ha: 129 Acker, 9 Wiesen,
0,5 Wasser, 17,5 Holz, 12 Gärten u. Park,
Hof zc. — Grdst.-N.-G. 1530 M.
Beteil. an Zuckersb. Maltisch, Molkerei
Obernigt u. Flockensb. Gellendorf.
Ostfriesenzucht, Bullenverkauf. Pferde-
u. Schweinez. — Rüben- u. Weizenbau.
1582. **Muritsch (Klein)**, Ritterg. P. T.
F 188. E. Obernigt (Kr. Trebnitz) 6
km; A. St. Karoschke; eK. Gr. Leipe;
kK. Heinzendorf; Ag. Trebnitz.
Bes.: Margarethe Freifr. von **Scherr-
Thof**, geb. v. Schmiedeberg. Familien-
besitz f. 1878. Postschkto. Brsl. 51137.
Gutsvorst.: Förster* **Adolf Irmer**.
Fläche 163 ha: 54 Acker, 6 Wiesen,
98 Holz, 2 Park, 2 Gart., 1 Hof zc.
Grdst.-N.-G. 1266 M.
1583. **Neuhof m. Kellerhof**, Staatsdo-
mäne. P. T. F 17 (Neuhof) u. 114
(Kellerhof). E. eK. kK. Ag. Trebnitz
(Schl.) 2 km; Klnb. A. St. Neuhof.
Besitzer: **Preuß. Domänen-Visum**.
Pächter: Erich **Stümpel** in Neuhof.
Inspektor*: **Wienczek** in Kellerhof.
1 Brennereiverwalter* in Neuhof.
Fläche 408 ha: 363 Acker, 19 Wiesen,
3 Holz, 8 Gärten, 15 Wege, Gräben,
Hof zc. — Grdst.-N.-G. 14778 M.
Dampfbrennerei. — Schwarzw. Nieder-
ungsvieh (Herdb.). M. d. Milchkontroll-
vereins Trebnitz I. — Der Ldw.-Kammer
angeschl. Saatgutwirtschaft. Saat-
reinigungsanlage mit elektr. Betrieb.
Rüben- und Rübensamenbau.
1584. **Neuwalde**, Ritterg. m. Schäferei-
vorverl. P. T. F 3. Großhammer
(Kr. Trebnitz) 3 km; E. Ag. Trebnitz
10 km; A. St. Maßlischhammer;
eK. Maffel; kK. Koberke.
Besitzer: Erich **Just**. — 1 Assst.
Fläche 205,5 ha: 145 Acker, 13 Wiesen,
13 Weide, 26 Holz, 2 Park, 1 Garten,
0,5 Korbweiden, 5 Hof zc. — 20 ha an
Anlieger verp. — Grdst.-N.-G. 2670 M.
Schwarzb. Niederungsvieh. Schweinez.
Deckstation d. Hengsthaltungsgenoss.
Gr. Hammer.
1585. **Obernigt**, Ritterg. mit Bad
Sitten u. **Niederhof**. P. T. F 95.
E. A. St. eK. kK. Obernigt (Kr.
Trebnitz), Bhs. 1 km; Ag. Trebnitz.
Bes.: **Ernst v. Schaubert**, Oberlt. d. R. a. D.
Familienbesitz seit 1756.
Inspektor: **Adolf Sonnabend**.
Dberförster*: **Hugo Siegert**.

- Fl. 836,4 ha: 214 Acker, 40,8 Wiesen, 48 Dauerweide, 478,4 Holz, 4,3 Wass., 9,5 Park u. Gärten, 27,6 Wege u. Gräben, 13,8 Hof ic. — Grdft.-N.-G. 8060 *M.*
Kiefernadelbad (geschlossen). Restaur.
Schwarzb. Niederungsvieh. Schweinezucht. — Obstb. Spargelzucht.
- 1586. Pannwitz**, Ritterg. mit Borw.
Häufelci u. Rußlitalbes. P. T. F 22. E. A. St. kK. Scheibitz (Kr. Trebnitz) 3, Bhf. 1,3 km; eK. Hünern; Ag. Trebnitz.
Besitzer: Graf Hermann, Graf Diedrich und Gräfin Luiseclnda von **Boholtz-Affeburg**.
Inspektor*: Paul Scheike. — 1 Assst.
Fläche 551 ha: 202 Acker, 235 Wiesen, 34 Weide, 2 Wasser, 67 Holz, 11 Hof ic.
Grdft.-N.-G. 11 826 *M.* — Wassermühle.
Elektr. Licht u. Kraftanlage.
Pferdezucht (Kaltbl.) Oldenb. Rindviehzucht u. Weidegang. Schafzucht.
Obstgärten u. Alleen.
- 1587. Pappelhof**, Gutsbez. P. T. F 1.
Klnb. eK. Hünern (Kr. Trebnitz) 3 km; E. Pascherwitz 3 km; A. St. kK. Rapsdorf; Ag. Trebnitz.
Besitzer: Alfred Rosenthal.
Fläche 90,5 ha: 73,5 Acker, 10 Wiesen, 2 Weide, 4 Park u. Gärten, 1 Hof ic.
Grdft.-N.-G. 1550 *M.*
Schwarzb. Ostfriesen. Pferdezugt.
- 1588. Pascherwitz**, Ritterg. m. Rußlitalbes. P. T. E. A. St. eK. Pascherwitz (Kr. Trebnitz); F 4 Zedlitz (Kr. Trebnitz, Schles.); kK. Rapsdorf; Ag. Trebnitz.
Bes.: Gebr. Schoeller & Co., G. m. b. H., in Rosenthal bei Breslau.
Inspektor*: Engel. — 2 Assst.
Fläche 391 ha: 347 Acker, 22,5 Wiesen, 1,1 Wasser, 5 Holz, 1,5 Park, 12,5 Gärten, 1,4 Hof ic. — Grdft.-N.-G. 7905 *M.*
- 1589. Paulwitz**, Ritterg. m. Borw.
Braschine. P. T. F 12. A. St. Bingerau 2 km; E. Juliusburg 8 km; eK. Jackschönau; kK. Schawoine; Ag. Trebnitz.
Bes.: Alfred v. Gilgenheimb'sche Erben.
Bevollm.: Mitbes. Franz-Josef Ritter Hentschel v. Gilgenheimb, Rittmeister d. R. a. D.
Inspektor*: Dley. — 1 Assistent.
Fläche 220,75 ha: 187,5 Acker 15,25 Wiesen, 11 Holz, 1,5 Wasser, 2 Park u. Gärten, 4 Hof ic.
- Grdft.-N.-G. 5621 *M.* — Rinderaufzucht: roth. Ostfriesen. Schweinezucht. Aufzucht v. belg. Abspafsohlen. Rübenbau. Flachsbearbeitung.
- 1590. Perschütz**, Ritterg. mit Gut Nr. 1.
P. T. Perschütz (Kr. Trebnitz); F 6 Bingerau; E. Zedlitz 5,5 km; A. St. eK. kK. Loffen; Ag. Trebnitz.
Besitzer: Friedrich von **Scheliha**.
Jann.-Bes. j. 1714. — Postschf. Brsl. 23900.
Inspektor*: Krüger.
Fläche 221 ha: 191 Acker, 15 Wiesen, 6 Holz, 1 Wasser, 4 Gärten, 4 Hof ic.
Grdft.-N.-G. 7587 *M.*
Oldenburger Herdbuchvieh. Dtsch. Edelschweine. — Rüben-, Weizen- u. Flachsb.
- 1591. Peterwitz** (3. Fideikommiß Wiesegeh.). P. T. F 8. Wiese (Kr. Trebnitz) 2 km; Klnb. A. St. eK. Peterwitz; kK. Scheibitz; E. Ag. Trebnitz 7 km
Bes.: Egbert von **Löbbede**, Majoratsherr auf Wiese. — Bevollm. s. dort.
Inspektor*: Hennig in Wiese.
Verwalter*: Geichter.
Fläche 264,7 ha: 242,7 Acker, 12 Wiesen, 4 Holz, 2 Gärten, 4 Hof ic.
Grdft.-N.-G. 6893 *M.*
Schwarzb. Ostfriesen, eingetr. Stammherde. Fohlenaufz., — Rüb., Kart. u. Getreideb.
- 1592. Pflaumdorf**, Ritterg. P. E. eK. kK. Ag. Trebnitz (Schles.) 6 km; A. St. Kawallen; Klnb. Pflaumdorf.
Bes.: Joachim v. **Brittweit u. Gaffron**, Lt. a. D. auf Burgwitz (Nr. 1534).
Familienbesitz seit 1865.
Bevollm.: Ldsält. Ferd. v. Brittweit u. Gaffron, auf Kawallen (Nr. 1554).
Inspektor*: Markau in Burgwitz. — 1 Assst.
Fläche 184 ha: 144 Acker, 10,8 Wiesen, 8 Weide, 13 Holz, 1,5 Gräferei, 1,2 Gärten, 5,5 Hof. — Grdft.-N.-G. 6600 *M.*
Schwarzb. Niederungsvieh.
Raps-, Flachsb. u. Rübenbau.
- 1593. Pirschén**, Rittergut. P. Ober Glauche 3 km; T. F 8. E. Zedlitz (Kr. Trebnitz, Schl.) 6,5 km; A. St. Glauche; eK. kK. Loffen; Ag. Trebnitz.
Bes.: Gustav **Taege**, Rittmstr. d. R. a. D.
Postschckkonto Breslau Nr. 11243.
Inspektor: Kocziok.
Fläche 211 ha: 177,25 Acker, 10 Wiesen, 2,75 Weide, 1,5 Park, 0,75 Gärten, 12 Holz, 0,25 Wasser, 1,5 Korbw., 5 Hof ic.
10 ha an Anlieger verpachtet.
Grundst.-N.-G. 6693 *M.*

- Note Ostfriesen. Deutsches Edelschwein. Ostsch. Schwarzkopfschaf. — Zuckerrübenbau. Saatgutwirtschaft. Drig. Taegers Pirschener Imperialgerste.
- © 1594. **Pollentschine**, m. Rittg. Vorm. **Peterswalde**. P. T. E. Zedlitz (Kr. Trebnitz) 5 km; A. St. Glauche; eK. kK. Loffen; F 53. Ag. Trebnitz (Schl.). Besitzer: Fritz **Hantohl** (Seit 1885). Fläche 364 ha: 272 Acker, 18 Wiesen, 53 Holz, 21 Hof zc. Grundst.-R.-G. 10 443 M. Züchtung roter Ostfriesen, Bullenvert.
- © 1595. **Bristelwitz**, Ritterg. m. Freig. **Klein Märtinaw** zc. P. T. F 15. E. **Obernigt** (Kr. Trebnitz) 6 km; A. St. **Märtinaw**; eK. **Karossche**; E. kK. **Ag. Trebnitz** 7 km. Bes.: Frau **Gizella von Dammiz**, geb. **Gräfin Festetics**. General-Bevollm.: **Administrator* N. v. zur Mühlen**. Fläche 433,5 ha: 356 Acker, 40,5 Wiesen, 21 Holz, 1 Wasser, 8 Obstplantagen, 4 Park, 1 Gärten, 2 Hof zc. Grundst.-R.-G. 12 150 M. — Beteil. an **Molkerei Obernigt, Zuckerfabr. Bernstadt u. Flockensabrik Gellendorf**. Schwarzb. Niederungsvieh. Zucht und Mast des vereedelten Landschweines.
1596. **Probotzschütz**, Ritterg. P. T. F 1. A. St. eK. **Luzine** 2 km; E. **Zuliusburg** 8 km; kK. **Schawoine**; Ag. **Trebnitz**. Bes.: Frau **Clara Holtshausen**, geb. von **Kaltenborn-Stachau**. Verwalter*: **Ernst Gasert**. Fläche 75 ha: 66 Acker, 6 Wiesen, 1 Holz, 2 Hof, Gärten zc. Grundst.-R.-G. 1228 M. — Schwarzb. Ostfriesen, Bullenverkauf.
1597. **Puditsch**, Rittg. P. T. F 14. Klnb. eK. kK. **Ag. Brausnitz** (Bz. **Breslau**) 3 km; E. **Gellendorf-Stroppen** 6, **Obernigt** 9 km; A. St. **Puditsch**. Bes.: Frau **Marga von Tschirschnitz**. Familienbesitz seit 1860. Bevollmächt.: **Hans Joachim von Tschirschnitz**, Lt. a. D. Inspektor*: **Rudolf Mitterlechner**. Förster u. **Reichwarter***. Fläche 405,5 ha: 188 Acker, 45 Wiesen, 4 Weide, 129 Holz, 23,5 Wasser, 16 Park, Gärten, Hof zc. — Grundst.-R.-G. 5529 M. Beteil. an **Gen.-Molkerei Obernigt u. Flockensb. Gellendorf**.
- Schwarzb. Niederungsvieh. Fischzucht. Rüben- u. Getreidebau. Saatgutverkauf.**
1598. **Raake (Groß)**, Rittg. m. früh. Freigut Nr. 4 in Kl. **Raake** u. **Rustikalbej**. P. T. E. A. St. **Hünern** (Kr. **Trebnitz**) 3 km; F 2 **Zedlitz** (Kr. **Trebnitz, Schl.**); E. eK. **Paschkermiz** 3 km; kK. **Rapsdorf**; Ag. **Trebnitz**. Besitzer: **Gebrüder Schoeller & Co.**, G. m. b. H. in **Rosenthal b. Breslau**. Inspektor*: **P. Linde**. — 1 **Assistent**. Fläche 206 ha: 178,25 Acker, 15 Wiesen, 3,25 Holz, 0,5 Wasser, 1,25 Gärten, 7,75 Hof zc. — Grundst.-R.-G. 5344,50 M.
1599. **Raschen**, Ritterg. P. T. E. **Groß Totzchen** (Kr. **Trebnitz**) 1,5 km; A. St. **Machnit**; F 14. E. eK. kK. **Ag. Trebnitz (Schles.)** 2 km. Bes. **Gotthard Schaub**, **Majord. R. a. D.** Inspektor*: **Przybilla**. Fläche 195,5 ha: 170 Acker, 17,5 Wiesen, 1 Weide u. Wasser, 3 Park u. Gärten, 4 Hof, **Bege** zc. Grundst.-R.-G. 6300 M. — Schwarzb. **Niederungsvieh, Stammherde.**
1600. **Raschewitz**, Ritterg. mit **Vorm. Schidlawe**. (Bildet mit Nr. 462 ein **Familienfideikommiß**.) P. T. **Groß Peterwitz** (Kr. **Trebnitz**) 5 km; F 14. eK. **Stroppen** (Kr. **Trebnitz, Schles.**); E. **Rogosaue** 4, **Gellendorf-Str.** 6 km; A. St. **Schmarck Ellguth**; kK. **Gr. Vargen**; Ag. **Trachenberg**. Bes.: **Georg von Lucke**, **Rittmstr. a. D.** auf **Labzschütz** (Nr. 462). Inspektor*: **D. Conrad**. Förster*: **Tzscheutschler**. Fläche 435 ha: 314 Acker, 49 Wiesen, 10 Weide, 42 Holz, 5 Wasser, 15 Park, Gart., Hof zc. — Grundst.-R.-G. 5297 M.
1601. **Ruz**, Ritterg. m. **Rustikalbesitz** in **Schebitz**. P. T. Klnb. kK. **Rapsdorf** (Kr. **Trebnitz**) 1 km; F **Ring 1650** **Breslau**; A. St. **Schebitz**; Ag. **Trebnitz**; eK. **Hünern**; E. **Rosenthal** 7 km. Bes.: **Herrm. Feige**. — **Fam.-Bes. f. 1865**. Inspektor*: **Rösch**. — 1 **Assistent**. Fläche 350 ha: 327 Acker, 7 Wiesen, 8 Park u. Gärten, 0,5 Wasser, 7,5 Hof. Grundst.-R.-G. 9317 M. — **Originalschwarzbuntes ostfries. Rindvieh**. — **Rübenbau.**
- © 1602. **Sackeröhwe**, Ritterg. P. T. **Groß Peterwitz** (Kr. **Trebnitz**) 2 km;

- F 18. eK. Stroppen (Kr. Trebnitz, Schles.); E. Gellendorf-Stroppen 4,5 km; A. St. Schmarz-Gluth; Ag. Trachenberg; kK. Gr. Vargen. Besizer: Ernst Hoffmann.
- Fläche 254 ha: 212 Acker, 29 Wiesen, 5 Holz, 2 Park, 2 Garten, 4 Hof ic. Grdst.-N.-G. 2899,5 M.
- Dampfbrennerei. — Schwarzb. ostfries. Zuchtherde. Zucht d. gr. weißen Edelschweines. — Starker Hackfruchtbau.
- 1603. Saprashine**, Ritterg. P. Perschütz 1 km; T. F 5. Bingerau 2 km; E. Zedlitz (Fracht und Pers.) 6 und Sibyllenort (Pers.) 9 km; A. St. eK. kK. Loffen; Ag. Trebnitz. Besizer: Max Hüner. — 2 Assistent.
- Fläche 362,8 ha: 325,3 Acker, 15,7 Wiesen, 1 Holz, 2,6 Weide, 0,6 Wasser, 8,4 Park u. Gärten, 3,2 Hof, 6 Straßen, Wege, Gräben ic.
- Grundst.-N.-G. 11151 M.
- Mollerei mit Motorbetrieb (Pächter: Mr. Burkhard in Krappitz. Eig. Dampfflug. — Rübenwirtschaft. Angechl. dem Elektrizitätswerk Schlesien.
- 1604. Schebitz**, Ritterg. P. T. F 4. E. A. St. kK. Schebitz (Kr. Trebnitz); eK. Hünern; Ag. Trebnitz. Besizer: Friß Wutke. — 1 Inspektor.
- Fläche 150 ha: 122 Acker, 12 Wiesen, 10 Holz, 2 Park, 4 Hof ic.
- Grdst.-N.-G. 4000 M. — Elektr. Anlage. Verwertung städtischer Abwässer durch Spreng- und Rießelverfahren.
- 1605. Schimmelwitz**, Ritterg. mit Schäfereivorwerk und Grünlinde. P. T. F 4 (Schloß) u. 25 (Pächter). E. kK. Obernitz (Kr. Trebnitz) 2 km; A. St. eK. Karoschke; Ag. Trebnitz. Bes.: Laura vm. Gräfin Saurma von der Feltsh. Vorzendorf, geb. Reichsgräfin Händel von Donnersmarck.
- Förster: Bernacki.
- Pächter: C. Hillmann, Lt. d. R. a. D. im ehem. Feldart.-Reg. v. Peuffer. 2 Beamte.
- Fläche 480,8 ha: 192,8 Acker, 25 Wiesen, 230,2 Holz, 1,4 Wasser, 0,7 Weide, 13,4 Park u. Gärten, 17,3 Hof, Wege ic.
- Grundst.-N.-G. 4453 M.
- Schwarzb. Oldenburger.
- 1606. Schmarz-Gluth**, Rittg. m. Schäferei u. Gasth. P. T. F 1. eK. Stroppen (Kr. Trebnitz) 1 km; E. Gellendorf-Str. 3,5 km; A. St. Schmarz-Gluth; kK. Heinzendorf; Ag. Trachenberg. Bes.: Arnulf Frhr. v. Gillern. Banktto. Schles. Handelsbank AG. in Breslau. Inspektor*: Wollnif.
- Förster*: Vater. — 1 Gärtner.
- Fläche 406 ha: 217 Acker, 53 Wiesen, 6 Weide, 85 Holz, 20 Wasser, 4 Park, 1 Gärten, 20 Hof ic.
- Grundst.-N.-G. 5205 M.
- Rindvieh: Ostpreuß. Holländer. Milch-wirtschaft, Aufzucht u. Silobetrieb.
- 1607. Schön Gluth**, Ritterg. P. A. St. kK. Rapsdorf (Kr. Trebnitz) 3 km; F 2 Wiese (Kr. Trebnitz); T. Klab. Schön Gluth; E. Zedlitz 6 km; eK. Hochkirch; Ag. Trebnitz. Bes.: Siegfried von Wallenberg, Rittmeister a. D.
- Inspektor*: Herm. Musiol.
- Förster*: Georg Burda.
- Fl. 516 ha: 271,9 Acker, 26,4 Wiesen, 192 Wald, 11,8 Weide, 2 Wasser, 4,1 Park, 0,8 Baumschulen, 7 Hof u. Gärten ic. — Grdst.-N.-G. 7516 M.
- Zucht d. schwarzb. Niederungsviehes u. eines schweren, warnubl. Ackerpferdes. Schweinez. Milchverkauf nach Breslau. Flachsz. Rüben- u. Kartoffelbau. Forst-pflanzenzucht zum Verkauf.
- 1608. Schweinern (Klein)**, Ritterg. P. T. F. Klockellguth 1,7 km; E. Ag. Trebnitz (Schles.) 7,1 km; A. St. eK. Maffel; kK. Zirkwitz. Besizer: Kurt v. Rothkirch u. Panthen, Rittmstr. a. D. auf Schloß Maffel. Familienbesitz seit 1869.
- Beamte wie in Maffel (Schloß).
- Fl. 258,1 ha: 174,1 Acker, 50 Wiesen, 33 Holz, 1 Hof ic. — Grdst.-N.-G. 3449 M.
- 1609. Senditz**, Ritterg. mit Vorwerk Klein Rauche. P. A. St. kK. Zirkwitz (Kr. Trebnitz); T. F 20. Ag. Trebnitz (Schles.) 5,5 km; E. Groß Totschen 4 km; eK. Schawoine. Bes.: Johann Baptist Graf von Ballestrem, Hauptm. a. D. auf Zirkwitz. Adminstr.*: Moxel in Zirkwitz. Inspektor: Kaulich.
- Brennereiverm.*: Hielscher. 1 Fasanenmstr.* 1 Brenner*.
- Fläche 307 ha: 259 Acker, 8 Wiesen, 2 Weideland, 2 Teiche, 21 Forst, 3 Park u. Gärten, 12 Wege, Gräben, Hof ic.

Grdst.-N.-G. 7227 *M.* — Brennerei.
Kartoffeltrocknung (Floeken). — Dampf-
Dreschsch. — Rindviehzucht: schwarz-
bunt. Niederungsvieh. Schweinezucht.
Sehr stark. Kartoffelbau m. Gründüng.

1610. Sinsdorf, Ritterg. P. T. F 16
(Gut) u. 27 (Schloß). Klhb. A. St.
eK. Hünern (Kr. Trebnitz) 1 km;
E. Breslau 12 km; kK. Rapsdorf;
Ag. Trebnitz.

Bes.: Mar-Erdmann Graf v. Roedern,
Maj. a. D. — Postschkto. Brsl. 26822.
Inspektor*: Niemann. — 1 Assst.
Fläche 337 ha: 266 Acker, 33 Wiesen,
1,5 Weide, 11 Holz, 7 Wasser, 3 Park
u. Gärten, 9,5 Hof zc.

Grundst.-N.-G. 12000 *M.*
Rote Ostfriesen, Herdbuchherde. Pferde-
zucht: Kaltblut. — Rüben- und
Weizenbau. — Mittgl. d. Milchkon-
trollvereins Trebnitz.

1611. Starzine, Ritterg. P. T. F 10. E.
Bedlitz (Kr. Trebnitz) 3,5 km; A. St.
Glauch; eK. kK. Vossen; Ag. Trebn.
Bes.: Fr. Marie Stier, geb. v. Kapler.
Inspektor*: Sawlitschke. — 1 Assistent.
1 Förster.

Fläche 484 ha: 394 Acker, 14 Wiesen,
9 Gärten, 52 Holz, 15 Hof zc.

Grundst.-N.-G. 15220 *M.*
Roth. Ostfriesen. Milchwirtschaft.

1612. Sponsberg, Ritterg. m. 52 ha
Rustikalacker in **Schebitz**. P. T. F 3.
E. kK. Schebitz (Kr. Trebnitz) 3,
Bhf. 4 km; A. St. Hennigsdorf; eK.
Heidewilken; Ag. Trebnitz.

Besitzer: Rudolf Frhr. von Schlichting
und Butowice, Major a. D., Major-
ratsherr auf Gurschen b. Schlichtings-
heim, Kr. Frauastadt.

Bächt.: Fabrik u. Nbgbes. Carl Schwär-
zell auf Teschenau (Kr. 3224).

1 Inspektor*, 1 Assistent.
Fläche 331 ha: 237 Acker, 40 Wiesen,
1,5 Wasser, 36 Holz, 1,4 Park u.
Gärten, 12,9 Wege, 2,2 Hof zc.

Grdst.-N.-G. 6153 *M.*
Schwarzb. Ostfriesen. — Rübenbau.

Moderne Weiden u. Wiesen. Obstalleen.

1613. Striese, Ritterg. mit Freigut
Nr. 9. P. T. F 2. E. A. St. Schebitz
(Kr. Trebnitz) 5, Bhf. 7,5 km; Klhb.
Wiese 2,5 km; eK. Peterwitz; kK.
Striese; Ag. Trebnitz.

Bes.: Hans von Witzendorff-Rehdiger,

Oberst a. D. — Familienbes. J. 1567.
Inspektor*: Klimczuk. — Först.*: Teige.
Fläche 537,8 ha: 455,1 Acker, 22 Wie-
sen, 21,9 Holz, 13,9 Weideland, 1,2
Wasser, 5,8 Park, 2,4 Garten, 1,8
Korbweiden, 14,9 Hof zc.

72,5 ha an Anlieger verpachtet.

Grundst.-N.-G. 12599,46 *M.*

Wasserschrotmühle.

Schwarzb. Ostfriesen. Herbb.-Herde, Zucht-
bullenverk. Belgische Pferde.

1614. Ströhof, Ritterg. P. kK. Zirk-
witz (Kr. Trebnitz) 2 km; T. F 20.
E. Ag. Trebnitz (Schles.) 6 km; E.
Großtotschen 6 km; A. St. Groß
Zauche; eK. Maffel.

Besitzer: Johann Baptist Graf von
Ballestrem, Optm. a. D., auf Zirkwitz.
Adm.*: Mosek in Zirkwitz. — 1 Verm.*
Fläche 98,5 ha: 86,5 ha Acker, 7 Wiesen,
2 Park u. Gärten, 3 Hof zc.

Grdst.-N.-G. 1945 *M.* — Pferdezuucht.
Sehr starker Kartoffelbau.

1615. Stroppen, Ritterg. m. Borwerk
Birkhäferei u. Rustikalbes. P. T.
F 17. St. eK. Stroppen (Kr. Treb-
nitz); E. Gellendorf=Stroppen 3 km;
A. Conradswaldau; kK. Heizen-
dorf; Ag. Prausnitz.

Besitzer: Wilhelm Lüdke.

Postschekkonto Breslau 5423.

Inspektor*: Richard Volkmer. — 1 Assst.
1 Hofverw., 1 Förster, 3 Gärtner.

Fläche 274 ha: 189 Acker, 24 Wiesen,
2 Weide, 1 Park u. Gärten, 38 Holz,
1 Wasser, 6,3 Formobstanlag., 1 Spar-
gel, 1 Rhabarber, 11 Hof zc.

Grundst.-N.-G. 3648 *M.*

Ungeschl. der Dampfpluggenoff. Strop-
pen, der Kartoffelfloekenfabrik Gellen-
dorf und der Kadaververwertungs-
gen. Prausnitz.

Pferdezuucht: Oldenburger. Schwarzb.
Niederungsv., Herdbuchherde, Bullen-
verkauf. Geflügelzuucht: Weiße Wyan-
dottes, Besingenten.

Saatgutwirtschaft. Rübenbau. Grün-
düng. Formobstanlagen. Spargel-
u. Rhabarberbau im Großen.

1616. Tarnast, Ritterg. m. Mühlen-
grundstück Nr. 21. P. T. F 1. A. St.
eK. kK. Schawoine 1 1/2 km; E.
Großtotschen 8 km; Ag. Trebnitz.
Bes.: Gustav Hellmich, Landesältester,
Kreisdeputiert. Postschkto. Brsl. 31334.
Familienbesitz seit 1880.

- Insp.:** Georg Gimmter. — 1 Assist.
 Fläche 373,3 ha: 326,8 Acker, 25 Wiesen, 6 Weide, 8 Holz, 1 Wasser, 3,6 Park u. Gärten, 3 Hof z.
 Grundst.-N.-G. 11357 *M.*
 Wassermühle (Pächter: Paul Sträcke).
 Kartoffelmehlsb. (Stärkemstr.: Gust. Scholz). Ziegelei m. elektr. Betrieb (Ziegemstr. Karl Runge st o c k).
 Angechl. d. Dampffluggenoss. Tarnast.
 Rindviehz.: Oldenburg. (Orig. Foverländer). — Weizen- u. Kartoffelbau.
- 1617. Werndorf,** Rittg. P. T. F. Knochellguth 2 km; F 61. E. Ag. Trebnitz (Schles.) 8 km; A. St. Maßlisch Hammer; eK. Maffel; kK. Koberte.
 Bes.: Wolf v. Loebecke a. Knoch-Elguth.
 Oberinsp.*: Kantelberg in Knoch-Elguth.
 Inspektor: Rod. — 1 Wirtschafter.
 Fläche 163 ha: 83 Acker, 19,6 Wief., 39 Holz, 17 Weide, 0,5 Wasser, 4 Hof z.
 Grdst.-N.-G. 2505 *M.*
 Besß. Edelschwein, Stammherde.
- 1618. Wiese u. Hochkirch,** Fideikommiß (mit Nr. 1591). P. T. F 7. Klnb. Wiese (Kr. Trebnitz); E (Fracht). Pürbischau 3 km; A. St. kK. Papsdorf; eK. Hochkirch; E. Ag. Trebnitz 6 km.
 Besß.: Egbert von Löbbecke (minderf.).
 Bevollm.: Gerhard von Brünneck, Major a. D.
 Insp.*: Friedr. Hennig. — 1 Assist., 1 Förster*.
 Fläche 399,29 ha: 276 Acker, 38 Wiesen, 59 Holz, 8,57 Park u. Gärten, 0,23 Wasser, 17,49 Hof z.
 Grdst.-N.-G. 10280 *M.* — Schwarzb. Ostfriesen, Stammherde, Vullenverkauf. Württemb. Landschaf. Weidengang. — Rüben- u. Getreidebau. Kartoffelsaatgutwirtschaft.
- 1619. Wilkawe (Grosß),** Rittergut (Anteil der Majorats Herrschaft Kapatschütz). P. E. Obernigt (Kr. Trebnitz) 6 km; T. F 5. kK. Ag. Prazniz (Vz. Breslau); A. St. Puditsch; eK. Karoschke.
 Bes.: Manfred von Walther u. Croned in Potsdam, Neue Königt. 65.
 Rentmstr. u. Förster f. Nr. 1550.
 Inspektor: Arthur Wölbner.
 Fläche 301,3 ha: 166,4 Acker, 17 Wief., 0,2 Weide, 4 Wasser, 93,7 Holz, 4,6 Park, 0,2 Garten, 15,2 Hof z.
 Grundst.-N.-G. 3076 *M.*
- 1620. Wilkawe (Klein),** Ritterg. P. T. F 80. E. Obernigt (Kr. Trebnitz) 5 km; A. St. Puditsch; kK. Ag. Prazniz; eK. Karoschke.
 Besitzer: Paul von Wallenberg, Kapitänlt. a. D. in Burkersdorf bei Ober Weistritz. — Fam.-Besß. s. 1848.
 Nutznießerin: Frau Major Antonie von Niebelschütz, geb. Scharenberg.
 Inspektor*: Reinhold Fulde.
 Fläche 271 ha: 120 Acker, 24 Wiesen, 106 Holz, 1 Weide, 5 Park, 1 Garten, 2 Wasser, 12 Hof z.
 Grundst.-N.-G. 2395 *M.*
- 1621. Wischawe (Do. Trebnitz),** Gutbez. P. T. F 103. E. eK. kK. Ag. Trebnitz (Schles.) 4 km; A. St. Neuhof.
 Bes.: Preuß. Domänen-Fiskus.
 Pächter: Erich Stümpel in Neuhof.
 Inspektor*: Köhn.
 Fläche 149 ha: 134 Acker, 8 Wiesen, 2 Holz, 5 Gärten, Inland, Hof z.
 Grundst.-N.-G. 5718 *M.*
 Betriebsrichtung wie bei Nr. 1583.
- 1622. Zantau,** Ritterg. m. Justizalbes. P. T. F 12. E. kK. Juliusburg 4, Whj. 6 km; A. St. eK. Luzine; Ag. Trebnitz.
 Bes.: Johann Jacob Langen. — 1 Assist.
 Postschekkonto Breslau 36371.
 Fläche 170 ha: 135 Acker, 15 Wiesen, 1 Weide, 1 Wasser, 17 Holz, 1 Garten z.
 Grdst.-N.-G. 1852 *M.* — Dampfziegelei.
- 1623. Zauche (Grosß),** Ritterg. P. T. kK. Zirkwitz (Kr. Trebnitz) 2,5 km; F 56. Ag. Trebnitz (Schles.); E. Großtotschen 7 km; A. St. Groß Zauche; eK. Maffel;
 Besitzer: Sigismund Sachs.
 Oberinsp.: von Zelowski.
 1 Gärtner*, 1 Wirtschafter*.
 Fläche 309,2 ha: 249 Acker, 25 Wiesen, 17 Holz, 1,6 Wasser, 5 Park, Gärten, 8,8 Wege, 2,8 Hof z.
 Grundst.-N.-G. 5398 *M.* — Ziegelei, Molkerei. Elektr. Kraft- u. Lichtanlage.
 Schweinezucht.
- 1624. Zehelwitz,** Ritterg. P. T. F 141. (Gut). u. 160 (Ziegelei). E. A. St. eK. Obernigt (Kr. Trebnitz) 2 km; kK. Heinzendorf; Ag. Trebnitz.
 Besitzer: Curt Bayer in Obernigt, Haus Arvanec. F 72.
 Pächter: Fritz Sieg, Lt. d. N. a. D.
 Fläche 93,4 ha: 68 Acker, 16 Wiesen, 8 Holz, 1,4 Hof z.

Grdfst.-N.-G. 1013 *M.* — Dampfziegelei m. Ringofen (2 Millionen St.), Bäcker Dr. Joh. Wiesel in Obernigt. Schwarzb. Ostfriesen. — Hackfruchtbau. Gründung.

1625. Zedlitz, Ritterg. m. 3 Bauergüt. u. Försterei. P. T. F 3. E. Zedlitz (Kr. Trebnitz); A. St. eK. Pascherwitz; kK. Loffen; Ag. Trebnitz.

Bes.: Herbert von Poser und Groß-Naedlitz, Lt. a. D. Familienbesitz seit 1774.

Insp.*: R. Konig. — 2 Assist., 2 Fürst. Fläche 691 ha: 390 Acker, 30 Wiesen, 245 Holz, 2 Wasser, 8 Park u. Gärten, 16 Hof zc. — Grdfst.-N.-G. 8945 *M.* Notb. ostfriesische Zuchtherde (Zuchttiere z. Verkauf. Belg. Pferdezucht. Schweinezucht. — Rübenbau. Gründung.

Angechl. d. Elektrizitätswerk Schlesien.

1626. Birkwitz, Ritterg. P. A. St. kK. Birkwitz (Kr. Trebnitz); T. F 7 (Schloß) und 20 (Wirtschaftsamt) Ag. Trebnitz (Schles.); E. Trebnitz u. Gr. Totschen je 4 km; eK. Maffel.

Besitzer: Johann Baptist Graf von Ballestrem, Hauptm. a. D.

Administrat.*: Moxel. — 2 Assist. Rentmeister*: Schäßler.

Fl. 508,6 ha: 429,4 Acker, 39,7 Wiesen, 4,3 Weideland, 0,5 Wasser, 8,3 Forst, 10 Park, 3,2 Gärten, 13,2 Wege, Gräben, Baustellen, Hof zc.

Grundst.-N.-G. 15 307 *M.*

Angechl. d. Elektrizitätswerke Schlesien. Rote Ostfriesen, Bullen zur Mast. Weizen-, Rüben- u. Flachsbau, Gründung

Herrschaft Pawelwitz,

bestehend aus den Gütern Nr. 1627/8 und Nr. 1076/77 (Kr. Dels).

Besitzer: Ernst von Schweinichen, Oberlt. a. D. (auf Pawelwitz) in Bischwitz. Generalbevollm.: Güterdirektor* Hellmich in Hundsfeld (Nr. 1076).

Rentamt in Pawelwitz: Rechnungsführer Demmig. Postschkto. Brsl. 13541. Gesamtfläche 1533 ha. — Gesamt-Grdfst.-N.-G. 33134 *M.*

1627. Pawelwitz, Fideikommissritterg. P. Pawelwitz (Kr. Trebnitz); T. Sacrau (Kr. Dels) 1,5 km; F 2 (Rentamt) u. 22 (Schloß) eK. kK. Hundsfeld (Bz. Breslau) 2 km; E. Pawelwitzer Weiche (f. Wagenl.) u. Sacrau; A. St. Bischwitz; Ag. Trebnitz.

Insp.*: Glogowski.

Wildmeister*: Jurasky.

1 Hilfsförster, 1 Jagdaufsesser.

Fläche 300 ha: 198,2 Acker, 41,5 Wiesen, 34,1 Holz, 1,6 Wasser, 7,2 Park, 3,2 Gärten, 14,2 Wege, Hof zc.

Grdfst.-N.-G. 5697 *M.* — Dampf-mühle m. Bäckerei. — Milchwirtschaft.

1628. Bischwitz, Ritterg. m. Vortw. Klein Bischwitz. P. T. F 16 (Dom.) u. 41 (Ernstv. Schw.). eK. kK. Hundsfeld (Bz. Breslau) 3 km; E. Schottwitz 3 km; A. St. Bischwitz; Ag. Trebnitz.

Inspektor*: Waldemar Mey. — 2 Assist.

Fl. 493,9 ha: 366,9 Acker, 74,1 Wiesen, 13,7 Holz, 5,4 Wasser (Weidefluß), 2,3 Park, 1,6 Garten, 19,9 Wege, Hof zc.

Grundst.-N.-G. 9914 *M.*

Milchwirtschaft. Zuckerrübenbau.

Herrschaft Groß Peterwitz,

bestehend aus den Gütern Nr. 1629—1632 (u. Nr. 1783 u. 1825 Kr. Wohlau).

Besitzer: Heinrich Graf von Dunkelmann auf Groß Kruttschen.

Verwaltung: Güterdirektor*: Sikan, Rentmeister: Vormann in Groß-Peterwitz (Kr. Trebnitz).

Gesamtfläche 2303 ha. — Gesamt-Grdfst.-N.-G. 25 694 *M.*

Zucht eines kaltbl. mittelschw. Arbeitspferdes. Ostfriesenrindviehherde. Stammzucht des deutschen vered. Landschweines. Galiz. Edelkarpfen, Saatzucht. Fahne Fasanerie in Gellendorf u. Tschode. — Rübenbau. Saatgutbau. — Brennerei in Groß Peterwitz. Dampfziegelei in Prosgawa.

1629. Gellendorf, Ritterg. P. T. E. Gellendorf; F 26 Stroppen (Kr. Trebnitz, Schles.); A. St. Gr. Peter-

witz; eK. Stroppen; kK. Frauwitz; Ag. Trachenberg. — 1 Assistent.

Fläche 398 ha: 212 Acker, 42 Wiesen,

- 13 Weide, 107 Holz, 7 Wasser, 17 Hof ic.
Grdst.-N.-G. 4034 *M.*
- 1630. Kruttschen (Groß)**, Ritterg. P. T. F 36 (Schloß). E. eK. kK. Ag. Prausnitz (Bz. Breslau) 4 km; F 3 a (Schloß) u. 3 b (Wirtschaftsamt) Stroppen (Kr. Trebnitz Schles.); E. Gellendorf=Str. 5 km; A. St. Groß Kruttschen. — 1 Inspektor*.
Fläche 224 ha: 158 Acker, 50 Wiesen, 1 Weide, 4 Holz, 11 Hof ic.
Grdst.-N.-G. 3267 *M.*
- 1631. Peterwitz (Groß)**, Ritterg. P. T. A. St. Groß Peterwitz (Kr. Trebnitz); F 3 (Schloß) u. 12 (Güterdir. u. Rentamt). eK. Stroppen (Kr. Trbn Schl.);

kK. Gr. Bargen; E. Gellendorf=Stroppen 3 km; Ag. Trachenberg.
1 Insp., 1 Brennereibew.*, 1 Förster*, 1 Obergärtner*.

Fläche 578 ha: 446 Acker, 44 Wiesen, 3 Weide, 36 Holz, 18 Wasser, 31 Hof ic.
Grdst.-N.-G. 6420 *M.*

- 1632. Bingen**, Ritterg. m. Vorwerk **Tschocke**. P. T. F. A. St. Groß Peterwitz (Kr. Trebnitz) 2,7 km; E. Gellendorf=Stroppen 3 km; eK. Stroppen; kK. Prausnitz; Ag. Trachenberg.
1 Förster*. 1 Verwalter*.
Fläche 498 ha: 316 Acker, 62 Wiesen, 6 Weide, 68 Holz, 31 Wasser, 15 Hof ic.
Grdst.-N.-G. 5899 *M.*

Majorats herrschaft Jeschütz,

bestehend aus den Gütern Nr. 1633/35.

Besitzer: **Gotthilf von Salisch**, Landrat auf Kraßkau (Nr. 1291—95).
Familienbesitz seit 1517.

Inspektor*: **Richard Pietrusky** zu Jeschütz; 1 Assistent; 1 Brenner; 1 Wirtschaftler* in Ob. Kehle; 1 Förster* in Ndr. Kehle.

Gesamtfläche 589 ha. — Gesamt-Grdst.-N.-G. 10 389 *M.*

- 1633. Jeschütz**, Ritterg. P. T. F 8. E. Ag. Trebnitz (Schles.) 4 km; A. St. eK. Maffel; kK. Birkwitz.
Fläche 110,75 ha: 97,75 Acker, 5 Wiesen, 4 Holz, 4 Hof ic. 6,25 ha Siedlg.
Grdst.-N.-G. 3012 *M.* — Brennerei. Rotb. Ostfriesen.-Hackfrucht u. Flachsbau.
- 1634. Kehle**, 2 Ritterg. P. T. F. Hochellguth 3,5 km; E. Ag. Trebnitz (Schl.) 11 bezw. 8 km; A. St. eK. Maffel; kK. Birkwitz.

(Nieder). Fläche 226,5 ha: 41 Acker, 181 Holz, 4,5 Wiese ic. 7,5 ha Siedlg.
Grundst.-N.-G. 1023 *M.*

(Ober). Fläche 87 ha: 68 Acker, 14 Wiesen, 5 Hof ic. 31 ha Siedlg.
Grundst.-N.-G. 3189 *M.*

- 1635. Birkwitz**, Gut Nr. 4 u. 12. P. T. F. kK. Birkwitz (Kr. Trebnitz); E. Ag. Trebnitz (Schles.) 4 km; A. St. eK. Maffel.
Fl. 120 ha. — Grdst.-N.-G. 3165 *M.*

II. Güter innerhalb der Gemeinde- und Gutsbezirke.

- 1636. Bergkehle**, Restrittg. aufgeteilt.
- 1637. Donnowitz**, P. T. F. Donnowitz; Klnb. Przittkowitz 6 km; E. Ag. Trebnitz (Schles.) 10—11 km, A. St. eK. Rainowe; kK. Nowitzko.
Freigut. Bes.: **J. Heißig**, Amtsvorst. F 5. Postcheckkonto Breslau 36411.
Fl. 127,5 ha: 93 Acker, 20 Wiesen, 10 Weide, 4,5 Holz, Wasser, Hof ic.
Grdst.-N.-G. 3470 *M.* — Schwarzb. Ostfriesen. Schweinezucht. Pferdezuht. Zuckerrübenbau. — Elektr. Betrieb.
Gut Nr. 34, 27 u. 29. Besitzer: **Curt Stache**, F 2. - Kto. 287 Kreissparkasse.

Insp.: **Alfred Böhmer**.
Fl. 116 ha. — Grdst.-N.-G. 1752 *M.*
Schwarzb. Ostfriesen (Herdb.) Belg. Pferde, eig. Beschäler. Schweinezucht u. Mast. — Zuckerrüben- u. Kartoffelbau (1/3 der Fläche).

- 1638. Droschen**. P. T. F. eK. kK. Ag. Trebnitz (Schles.); E. Trebnitz 4, Obernigt 8 km; Klnb. Pflaumendorf 1,5 km; A. St. Cawallen.
Freigut. Bes.: **Walter Holters**, Oberlt. d. R. a. D. — Postschkto. Brsl. 31536.
F 22 Trebnitz. — 1 Assst., 1 Gärtner*.
Fläche 175 ha: 146 Acker, 10 Wiesen,

- 5,5 Weide, 0,5 Wasser, 5 Holz, 3 Park, 1 Garten, 4 Hof zc.
 Grdst.-R.-G. 6300 *M.* — Pferdezücht: Ardenner. Schwarzb. Ostfriesen (eingetr. Stammherde), Bullen- u. Kalbverkauf. Bered Landschwein, Zuchtferkelverkauf. Geflügelzucht. Zuckerrüben-, Weizen- u. Flachsbaum. Elektr. Betrieb im Anschl. an die Elektr.-Genossensch. Maltshawe.
- Gut. Bes.: **Evang. Kirche** in Trebnitz. Nutznießer: Pastor prim. in Trebnitz. Fl. 45,8 ha. — Grdst.-R.-G. 1792 *M.* In Parzellen verpachtet.
- 1639. Frauenwaldau (Ober).** P. T. F. E. St. Frauenwaldau; A. kK. Ober Frauenwaldau; eK. Maliers; Ag. Festenberg.
- Lehnscholtisei Nr. 5 [F13] mit Vorw. **Heinrichsthal** [F 14].
 Besitzer: R. E. **Klemm**. Fläche 225,5 ha: 145 Acker, 36 Wiesen, 35 Holz, 1 Wasser, 0,5 Weide, 8 Park, Gärten u. Hof zc.
 Grdst.-R.-G. 2250 *M.* — Rotviehz., Zuchtviehverkauf. Schweinezucht: Yorkshire. Obstbau. Rieselwiesen. Gründung.
- Freigut. Bes.: **Gust. Herrmann**. — 1 Assist. F 10 Frauenwaldau.
 Fl. 109 ha. — Grdst.-R.-G. 1215 *M.* Rote Ostfriesen. — Rübenbau. Saatgetr.
- 1640. Ranitz.** P. T. F. Knoch Ellguth 2 km; E. Ag. Trebnitz 8 km; A. St. eK. Maffel; kK. Roberke.
- Freigut. Bes.: **Wolf von Loebbecke** auf Knoch-Ellguth. (Nr. 1555).
 Oberinsp.*: **Rantelberg** in Knoch-Ellguth. — 1 Wirtschafter.
 Fl. 84 ha. — Grdst.-R.-G. 1404 *M.* Schwarzb. Niederungsvieh, Jungviehz.
- 1641. Rniegnitz.** P. T. F. 63. E. eK. kK. Ag. Trebnitz (Schl.) 2½, Staatsbhf. 3, Rlnbhf. 2½ km; A. St. Neuhof.
- Gut. Besitzer: **Traugott Lauch**. Gutsverwalter*: **Liebig**. Kunstgärtner*: **Heilmann**. Fläche 102,6 ha: 79,2 Acker u. Gemüskulturen, 4,2 Wiesen, 10 Baumschulen, 5 Weiden, 3 Obstanlagen, 1,2 Hof zc.
 Grdst.-R.-G. 2920 *M.* — Schles. Rotvieh. Deutsches Edelschwein.
 Obstbau, Baumschulen, Gemüseanbau, Futterrübensamenzüchtere. Viehweid.
- 1642. Rottwitz.** P. A. St. Hennigsdorf (Nr. Trebnitz) 2½ km; F 14. T. E. Schebitz (Nr. Trebnitz) 4 km; eK. kK. Mura; Ag. Trebnitz.
- Erbscholtisei. Besitzer: **Aug. Kunert** Fl. 146 ha. — Grdst.-R.-G. 2595 *M.* Molkerei m. Motorbet. Rindviehz.: Ostpreuk.-Holl. Deutsche Edelschweineg.
- 1643. Kryszjanowitz.** P. T. F. E. (Pers.). A. St. eK. Hünern (Nr. Trebnitz) 2 km; kK. Kapzdj.; Ag. Trebnitz; E. (Fracht). Breslau Dbertor 7 km.
- Freigut. Bes.: **Heinrich Graeyer**. Inspektor*: v. **Reichhoff**. Fläche 228 ha: 170 Acker, 42 Wiesen, 2,5 Park, 7 Wasser, 6,5 Hof zc.
 Grdst.-R.-G. 5420,3 *M.* Milchwirtsch. — Jungviehaufz. — Rübenb.
- 1644. Peterwitz.** P. T. Wiese (Nr. Trebnitz) 2 km; F. Klnb. A. St. eK. Peterwitz (Nr. Trebnitz); kK. Schebitz; E. Ag. Trebnitz 7 km.
- Gut Nr. 5, 11, 12.
 Besitzer: **Heinrich Schönwälder**. Postcheckkonto Breslau 25348.
 Fl. 89 ha. — Grdst.-R.-G. 2763 *M.* Rotb. Ostfriesen. — Flachs-, Weizen- u. Zuckerrübenbau.
- Gut Nr. 13 u. 16. Bes.: **Waldeemar Jey**. Fl. 75 ha. — Grdst.-R.-G. 2037 *M.*
- Gut Nr. 7 u. 9.
 Besitzerin: **Frau Gertrud Regentle**. Bevollm.: **Constantin Regentle**, Oberl. — F 1 Wiese (Nr. Trebnitz). Fl. 63 ha. — Grdst.-R.-G. 1938 *M.* Milchwirtschaft. Zuckerrübenbau.
- 1645. Pürbischau,** 2 Freig., 3 Bauerg. u. 9 Stellen (z. Fideik. **Machnitz** geh.). P. T. E. Großtotschen (Nr. Trebnitz) 3 km; E. Zedlitz 3 km; Güterhaltestelle Pürbischau 2 km; Klnb. Schön Ellguth 2 km; A. St. Machnitz; eK. Hochkirch; kK. Kapzdorf; F 32. Ag. Trebnitz (Schles.).
 Bes.: **Gg. von Obernitz'sche** Erben auf Machnitz.
 Pächter: **Fr. von Kessel** auf Ober Glauche (Nr. 1539).
 Oberinsp.*: **Hempe** in Ob. Glauche. Inspektor*: **Herzog**. Fläche 313 ha: 269 Acker, 14 Wiesen, 9 Holz, 2 Park, 5 Gärten, 1 Wasser, 14 Wege, Hof zc. — Grdst.-R.-G. 10020 *M.* Wassermühle, Bäckerei, Gasthaus. Zucht- u. Betriebsricht. wie b. Ob. Glauche.

- 1646. Schwundnig (Groß).** P. T. F. E. eK. kK. Ag. Trebnitz (Schles.) 2—3 km; A. St. Zirkwitz.
- Freigut Nr. 5. Besitzer: Ferdinand Namisto u. Frau Martha, geb. Casper. F 210 Trebnitz (Schles.). Fl. 73 ha. — Grdst.-R.-G. 2400 M. Schwarzb. Herdbuchherde. Belg. Fohlen. Anerk. Beispielswirtsch. d. Ldw.-Kammer. Erbscholtisei. Bes.: Julius Brückner. Familienbesitz seit 1866. Fl. 48,70 ha: 44 Acker, 4 Wiesen, 0,7 Hof. Grundst.-R.-G. 1500 M. Getreide- u. Zuckerrübenbau.
- 1647. Skotschenine, Dominium** (Lehngut) u. Gut Nr. 4. P. T. eK. Ober Glauche 3 km; F 3. Schawoine 4 km; E. Groß Tottschen 5 km, A. St. Glauche; kK. Zirkwitz; Ag. Trebnitz. Besitzer: Dr. jur. Max Klauka. Inspektor: Herm. Schubert. Fl. 207,3 ha: 194,5 Acker, 6,8 Wiesen, 2,1 Holz, 2,4 Park u. Garten, 1,5 Hof zc. Grundst.-R.-G. 6639 M. Schwarzb. Niedergrasvieh. — Rübenwirtsch.
- 1648. Sponsberg.** P. T. F. eK. Schebitz (Nr. Trebnitz) 2 km; E. Schebitz 3, Muraß-Hennigsdorf 2 1/2 km; Klnb. Wiese 4 km; A. St. Hennigsdorf; Ag. Trebnitz.
- Rosalienhof Nr. 1 u. 96. Besitzer: Rittergutsbes. Franz Stephan. 1 Inspektor. Fläche 75,5 ha. — Grdst.-R.-G. 1350 M.
- 1649. Tottschen (Klein), Ritterg.** m. 2 Bauerg. (82 ha). P. T. E. Großtottschen (Nr. Trebnitz) 1 km; A. St. Machniz; eK. Oberglauche; kK. Zirkwitz; F 132. Ag. Trebnitz (Schl.) Besitzer: Albrecht von Kessel (minderf.) 33. in Ob. Glauche.
- Vorm.: Frau Theodora von Kessel, geb. von Bethmann Solweg in Ober Glauche.
- Oberinsp.*: Hempe in Ob. Glauche (Nr. 1539). — 1 Assistent.
- Fl. 208 ha: 172 Acker, 9,5 Wiesen, 16 Holz, 1,5 Wasser, 1,5 Garten, 7,5 Hof zc. Grdst.-R.-G. 7179 M. Zucht u. Betriebsricht. wie in Ob. Glauche.
- 1650. Trebnitz Speicherhof,** land-schaftl. Ritterg. P. T. F 216. E. A. St. eK. kK. Ag. Trebnitz (Schles.). Bes.: Fa. Hubert Jantke in Trebnitz. Dom.: Postschektko Breslau 25161. Inspektor: Carl Demmig. Fl. 147,5 ha: 124 Acker, 20 Wiesen, 0,5 Park, 0,5 Garten, 2,5 Hof zc. dazu 15 ha Pachtacker. Grundst.-R.-G. 5500 M. — Schles. schwarzb. Niederungsvieh (Herdbuch).
- 1651. Tschachawe, Freigut.** P. T. E. Großtottschen (Nr. Trebnitz) 3 km; F 6. Ag. Trebnitz (Schles.); A. St. kK. Zirkwitz; eK. Oberglauche. Besitzer: Volko Freiherr von Nicht-hofen, Major a. D. auf Nieder Glauche (Nr. 1538). Inspektor*: Helmuth Klingenberg. (Anerk. Lehrwirtsch. d. Ldw.-Kammer). Fläche 217 ha: 166,5 Acker, 11 Wiesen, 15,5 Weide, 15 Holz, 3,5 Park, 5,5 An-land zc. — Grdst.-R.-G. 8319 M. Schwarzb. Orig. Holländer- u. Ostriesen-Herdbuchherde, Zuchtbullenerkauf. Schweinezucht- u. Mast. Rhein.-belg. Hengsteaufzucht. Rübenbau. Saatgutwirtschaft.
- 1652. Werdermühle.** P. T. Domnowitz 1,6 km; Klnb. Przittkowitz 7 km; E. Ag. Trebnitz 14 km; F. A. St. eK. Rainowe 1,5 km; kK. Roßerke. © Freig. Bes.: Felix Biernath. Fl. 119 ha. — Grdst.-R.-G. 2006 M. Wassermühle. — Schles. Rotvieh.

21. Kreis Waldenburg.

Größe: 377,651 Quadrat-Kilometer. — Einwohner: 160 718. — Landgemeinden: 65. — Gutsbezirke: 30. — Amtsbezirke: 34. — Städte: Waldenburg mit 37196 Einwohnern, Friedland mit 4348 Einwohnern, Gottesberg mit 10059 Einwohnern. — Viehstand: 3662 Pferde einschl. Fohlen, 16214 Stück Rindvieh, 1816 Schafe, 10634 Schweine,

14 787 Ziegen. — Lage: im südwestlichen Teile des Regierungsbezirks Breslau, grenzend an den Reg.=Bezirk Liegnitz und die Tschecho-Slowakei. — Der Kreis ist durchweg gebirgig; die höchsten Bergkuppen sind: der Heidelberg (936 m), das Dürregebirge (927 m), der Lange Berg (902 m), der Storchberg (841 m), der Hochwald (850 m), das Hornschloß (860 m), der Schwarze Berg (848 m). — Die reichen Steinkohlenlager sind die Ursache der verschiedensten industriellen Anlagen. — Die Güter gehören zur Schweidnitz-Fauer'schen Fürstentumslandschaft. — Bodenbeschaffenheit: infolge der gebirgigen Lage und des lange anhaltenden Winters nicht sehr ergiebig; der durchschnittliche Grundsteuer-Reinertrag beträgt pro Hektar Acker: 12,⁵³ *M.*, Wiesen: 20,³⁷ *M.*, Wald: 7,⁰⁵ *M.* Von der Gesamtfläche sind: 178,⁶⁷ qkm Acker, 38,²⁷ qkm Wiesen, 131,³⁴ qkm Wald. — Gewässer: die Weistritz, die Polznitz, die Steine, der Lässigbach. — Eisenbahnen: Breslau—Hirschberg mit den Stationen Ndr. Salzbrunn, Altwasser, Waldenburg, Dittersbach, Fellschammer, Gottesberg; Ndr. Salzbrunn — Halbstadt mit Ndr. Salzbrunn, Bad Salzbrunn, Konradsthal, Fellschammer, Langwaltersdorf, Friedland; Dittersbach—Glatz mit den Stationen Dittersbach, Steingrund, Charlottenbrunn, Wüstegiersdorf, Ober Wüstegiersdorf; Schweidnitz — Charlottenbrunn mit den Stationen Rynau, Hausdorf=Wüstewaltersdorf und Tannhausen=Charlottenbrunn; eine elektrische Straßenbahn verbindet die Ortschaften Dittersbach Bahnhof, Ober Waldenburg, Waldenburg, Neu Weißstein, Altwasser, Kol. Sandberg, Sorgan (Bahnhof Nieder Salzbrunn), sowie Abzweigungen Waldenburg — Nieder Hermsdorf und Waldenburg—Weißstein und Bad Salzbrunn; eine elektrische Kleinbahn führt von Hausdorf nach Wüstewaltersdorf.

Fabrik von chem. Dünger in Erlenbusch; Mehlmühlen in Altwasser, Bärzdorf, Dittmannsdorf, Dorfbach, Erlenbusch, Göhlenau, Görbersdorf, Hartau, Hausdorf, Jauernig, Rynau, Lomnitz, Michelsdorf, Reimsbach, Reimswaldau, Rudolfswaldau, Polznitz, Ober Salzbrunn, Nieder Salzbrunn, Schmidtsdorf, Seitendorf, Tannhausen, Ober Wüstegiersdorf und Wüstewaltersdorf; Dampffägewerke in Friedland, Görbersdorf, Gottesberg, Hausdorf, Alt Lässig, Langwaltersdorf, Schmidtsdorf, Ober Waldenburg, Weißstein und Ober Wüstegiersdorf; Spinnereien, Webereien u. in Blumenau, Dörnau, Friedland, Ob. Salzbrunn (Kol. Sandberg), Steingrund, Tannhausen, Ober Waldenburg, Nieder Wüstegiersdorf u. Wüstewaltersdorf; Brauereien in Altwasser, Dittmannsdorf, Friedland, Gottesberg, Hartau, Langwaltersdorf, Lehmwasser, Tannhausen, Waldenburg, Nieder und Ober Wüstegiersdorf; Porzellanfabriken in Altwasser, Sophienau, Nieder Salzbrunn und Waldenburg; Spiegelglasfabrik in Ober Salzbrunn (Kol. Sandberg). — Mit elektrischem Strom wird der Kreis in der Hauptsache von der Niederschlesischen Elektrizitäts- und Kleinbahn=Akt.=Ges. in Waldenburg

versorgt, nur Wüstewaltersdorf ist an das Leitungsnetz des Elektrizitätswerks Schlesien A. u. G. in Breslau 13 angeschlossen.

Bildungsanstalten in Waldenburg: ev. Gymnasium, Realschule, Lyzeum, Bergschule, kaufm. u. gewerbl. Fortbildungsschule, Gewerbe- und Handelsschule für Mädchen; in Gottesberg: höhere Knaben- und Mädchenschule, gewerbl. Fortbildungsschule; in Altwasser, Charlottenbrunn, Dittersbach, Friedland, Ndr. Hermsdorf, Ober Salzbrunn, Weißstein, Ndr. Wüstegiersdorf und Wüstewaltersdorf: gewerbl. Fortbildungsschulen.

Kreisstadt Waldenburg (Schles.).

Landgericht: Schweidniz. Amtsgerichte: Waldenburg, Freiburg, Friedland, Gottesberg, Nieder Wüstegiersdorf.

Landrot [F 7 u. 192]: Schüb.

Kreissekretäre: Helwig, Rechnungsrat, u. Schwarzrock.

Versicherungsobersekretär: Hannig.

Kreisasse: Toppert, Rentmeister.

Kreisausschuß [F 7 u. 192]: Beck, Bürodtr.

Kreistommunal- u. Kreisparasse [F 1078]: Direktor Sperling.

Kreisarzt: Dr. Hübner.

Kreisassistentenarzt: Dr. Sommerfeld.

Kreisierarzt [228]: Wittenbrink, Vet.-M.
Katasterkontrollleur: Schulz, Steuerinspekt.
Hochbauamt in Schweidniz.

Kreisbaumeister: [F 1019]: Dipl.-Ing. Feige.

Kreisarchitekt: Beyer, Reg.-Baum. a. D.

Kreislehrkräfte: I. Neumann; II. Hüttemann.

Gewerbeaufsichtsamt [F 568]: Loch, Gewerbeber.

Finanzamt [F 181]: Ob.-Reg.-R. Maslos.

Kulturamt in Schweidniz.

I. Selbständige Gutsbezirke.

1653. Adelsbach, Herrschaft (best. a. d. Ritterg. Ober u. Nieder Adelsbach m. Rinstikalbes. u. der Nr. 2559) P. T. Nieder Adelsbach (Bz. Breslau); E. Bad Salzbrunn 2 km; A. St. Adelsbach; eK. kK. Altreichenau; F 1068. Ag. Waldenburg (Schles.).
Bes.: Emanuel Aufriecht, Großkaufmann in Breslau 18, Kurfürstenstr. 28.
Revierförster*: Hermann Wollny, Gutsvorst.-Inspektor: E. Lohau.
Fläche 518 ha: 199 Acker, 42 Wiesen, 250 Holz, 10 Gärten, 13 Hof zc.
Grdst.-N.-G. 6213 M. — Sauerbrunnen „Adelsbacher Sprudel“. — Milch- wirtschaft.

1654. Fröhlichsdorf, Ritterg. P. Duolsdorf (Kr. Bolkshain) 4 km; T. E. eK. kK. Ag. Freiburg (Schles.) 4 km; F Fröhlichsd. A. Adelsbach; St. Polzsniz.
Besitzer: Martin Haupt.
Fläche 46,5 ha: 30 Acker, 5 Wiesen, 11 Holz, 0,5 Hof zc. — Grdst.-N.-G. 800 M.

1655. Hermsdorf (Nieder), Ritterg. P. T. F. Hermsdorf (Bz. Breslau); E. Ag. Waldenburg 2 km; eK. kK. A. St. Nieder Hermsdorf.
Bes.: Baronin Amalie v. Dyherrn-Getztrig'sches Waisenhuis (unter Verwaltung des Domkapitels ad St. Johanneum in Breslau).
Kurator: Domkapitular Dr. A. Bergel in Breslau. — Gutsverw.*: E. Klein. 1 Forstverw.*.

Fläche 231,5 ha: 56 Acker, 28 Wiesen, 124 Holz, 9 Hof zc., 14,5 ha gewerbl. vom S. einkohlenwerk benützt.
Grdst.-N.-G. 2275 M.
Acker u. Wiesen in Parzellen verpachtet.

1656. Läßig (Alt), Ritterg. P. T. A. St. Altläßig (Bez. Breslau); F 104. eK. kK. Ag. Gottesberg; E. Gottesberg 1, Zellhammer 2 km.
Bes.: Dr. Laschke, Forstrot. — 1 Förster.*
Fläche 281 ha: 3 Acker, 9,5 Wiesen, 0,5 Wasser, 240 Holz, 1 Park, Garten, Hof zc.

- Grundst.-N.-G. 3144 *M.* — Angechl. an d. Elektrizitätswerk in Waldenburg.
- 1657. Lässig (Neu),** Ritterg. P. T. E. A. St. eK. kK. Fellhammer 1 km; F 34. Ag. Gottesberg.
Bes.: Fräulein Dorothea von Treutler. Verwalter*: Meyer, Revierförster. Fläche 132 ha: 0,5 Acker, 16,5 Wiesen, 0,5 Wasser, 111 Holz 1,5 Park, 1 Garten, 1 Hof zc. — Grundst.-N.-G. 1003 *M.* Pflanzenverkauf. Forstwirtschaft.
- 1658. Neußendorf, Fideik.=Ritterg.** m. 19 Rufftalsgrdst. P. T. A. St. Neußendorf; E. Altwasser u. Dittersbach je 6 km; eK. kK. Dittmannsdorf; F 18 (Schloß) u. 153 (Rentamt). Ag. Waldenburg (Schles.).
Bes. (seit 1888): Herbert von Zielsch, Fideikommißbesitzer, Lt. d. N. a. D. auf Schloß Neußendorf.
Rentmeister*: Paul Neubert. 1 Förster*, 1 Gärtner*, 1 Ziegelinstr.*. Die Landwirtschaft ist z. T. an Anlieger verp. Fläche 587 ha: 181 Acker, 36 Wiesen, 315 Holz, 3 Weide, 3 Wasser, 30 Park, 1 Gärten, 18 Hof zc.
Grundst.-N.-G. 6067 *M.* — Ringofenziegelei m. elektr. Betr., angechl. an d. Elektrizitätswerk in Waldenburg.
- 1659. Seitendorf, Majorat** m. Rufftalsbesitz. P. T. A. St. Seitendorf (Kr. Waldenburg, Schles.); F 914. Ag. Waldenburg (Schles.); eK. E. Ndr. Salzbrunn 3 km; kK. Altwasser; Bes.: Werner von Getztritz und Neuhaus. Familienbesitz seit 1453.
Bevollm.: Georg v. Getztritz u. Neuhaus, Oberlt. d. N. a. D. — 1 Buchstrin. Postcheckkonto Breslau 26352.
Fläche 325 ha: 111 Acker, 30 Wiesen, 121 Holz, 4 Garten, 50 Weide, 9 Wege, Unland, Hof zc.
Grundst.-N.-G. 3583 *M.* — Schles. schwarzb. Niedergsvieh (Herdbuch), Zuchtviehverkauf u. Pensionsvieh auf Weide.
- 1660. Tannhausen, Ritterg.** P. T. A. St. Tannhausen (Schles.); F 12. eK. kK. Charlottenbrunn (Kr. Waldenburg, Schles.); E. Charlottenbrunn 1 u. Tannhausen = Charlottenbrunn 0,7 km; Ag. Nieder Wüstegiersdorf. Bes.: Gust. Böhm, Major d. Udv.-K. a. D. Revierförster: Rich. Müller. 2 Waldw. — Pächter (30 ha): Scholz. Fläche 300 ha: 80 Acker, 13 Wiesen, 200 Holz, 3 Weide, 4 Hof zc.
Grundst.-N.-G. 2241 *M.* Angechl. a. d. Elektrizitätsw. in Waldenb.

Freie Standesherrschaft Fürstenstein,

- bestehend: a. aus der Erblehn- u. Majoratsherrschaft Fürstenstein (enthaltend die Güter Nr. 1661—1673 im Kreise Waldenburg u. Nr. 1232, 1254, 1255, 1288 im Kreise Schweidnitz);
b. aus der Erblehn- u. Majoratsherrschaft Waldenburg (Nr. 1674 u. 1675);
c. aus der Erblehn- u. Majoratsherrschaft Friedland (Nr. 1676 u. 1677);
d. aus dem Erblehn und Rittergut Neuhaus (Nr. 1678);
e. aus dem Erblehn und Rittergut Dittersbach (Nr. 1679).

Besitzer: Se. Durchlaucht Hans Heinrich XV. Fürst von Pleß, Reichsgraf v. Hochberg, Fehr. zu Fürstenstein, Freier Standesherr, Legationssekretär a. D., Oberst, ehem. à la suite d. Armee, residiert in Fürstenstein.

F Freiburg (Schles.) Nr. 50—60 Amt Fürstenstein, Fürstl. Verwaltung mit verschiedenen Nebenstellen.

Fürstliche Generaldirektion in Schloß Waldenburg: Generaldirektor Hausmarschall von Pohl, Hauptm. a. D. in Christinenhof (Nr. 1668). Postcheckkonto: Breslau 4815.

F Waldenburg (Schles.) „Fürstl. Plesische Generaldirektion“ und durch deren Vermittelung die Forstverwaltung und die Bergwerksdirektion mit vielen Nebenanschlüssen.

Die Oekonomieländereien sind zum geringeren Teile in Selbstbewirtschaftung, zum größten Teile an Generalpächter oder parzellenweise verpachtet.

Forstamt in Schloß Waldenburg.

Obförsterei Wüstegiersdorf [F 16 Wüstegiersdorf (Schles.): Schwarz Df, 1 Forstverwalter, 5 Förster, 1 Hilfsjäger. — Obförsterei Langwaltersdorf [F 37 Friedland (Bz. Breslau): Ludwig Df, 1 Hegemeister, 3 Förster, 2 Hilfsjäger. — Obförsterei Waldenburg: Df. fehlt zz., 3 Förster, 2 Hilfsjäger. — Fürstensteiner

Mehgarten [F 50 Freiburg]: Wildmeister Bach in Altliebichau bei Niederjalsbrunn, 2 Förster u. 1 Hilfsjäger.

Gesamtfläche 10782,16 ha. — Gesamt-Grdst.-Reinertrag 93 983,66 *M.*

1661. Fürstenstein, Ritterg. P.T.A.St. Fürstenstein (Bz. Breslau); E. eK. kK. Ndr. Salzbrunn 4,2 km; F 50 bis 60. Ag. Freiburg (Schlef.).

Fl. 658,57 ha: 59,45 Acker, 11,03 Wiese, 107,78 Weide, 10,06 Park, 10,74 Hofstr., 450,16 Holz, 9,31 Wege.

Grdst.-R.-G. 7040,31 *M.* — Ungechl. an d. Elektrizitätswerk i. Waldenburg.

1662. Donnerau, Forstbez. P. T. F. E. Wüstegiersdorf (Schlef.) 2 km; A. kK. Donnerau; St. eK. Ag. Ndr. Wüstegiersdorf.

Fl. 583,56 ha: 1,13 Acker, 2,00 Wiesen, 578,69 Holz, 1,68 Wege.

Grundst.-R.-G. 4098 *M.*

1663. Zellhammer, Forstbezirk. P.T.F. E.St.Zellhammer; A. Wildberg; eK. kK. Ag. Gottesberg.

Fl. 710,77 ha: 10,15 Acker, 8,76 Wiese, 1,12 Wasser, 688,32 Holz, 0,56 Hof, 1,92 Wege. — Grdst.-R.-G. 6629,52 *M.*

1664. Görbersdorf, Forstbezirk. P.T.F. St. Görbersdorf; E. kK. Ag. Friedland 4,7 km; A. Hornschloß; eK. E. Langwaltersdorf.

Fl. 837,84 ha: 23,73 Wiese, 811,40 Holz, 2,72 Wege. — Grdst.-R.-G. 3953 *M.*

1665. Raltvorwerk (Polzmitz), Ritterg. P. T. F. E. eK. kK. Ag. Freiburg (Schlef.) 6,9 km; A. St. Polzmitz.

Fl. 107,80 ha: 85,46 Acker, 11,12 Wiese, 2,93 Weide, 4,56 Holz, 1,85 Garten, 1,95 Wege, 0,43 Hofstr.

Grdst.-R.-G. 1508 *M.*

1666. Langwaltersdorf, Forstbezirk. P. T. F. E. A. St. eK. Langwaltersdorf (Kr. Waldenburg, Schlef.); kK. Ag. Friedland.

Fl. 703,80 ha: 27,23 Acker, 27,36 Wiese, 647,3 Holz, 0,78 Wasser, 0,33 Wege, 0,78 Hof. — Grundst.-R.-G. 4481 *M.*

1667. Lehnwasser, Forstbezirk. P.T.F. Lehnwasser (Kr. Waldenburg, Schl.); E. A. St. eK. kK. Charlottenbrunn 1,8 km; Ag. Waldenburg.

Fl. 706,24 ha: 0,92 Acker, 24,64 Wiese, 0,9 Wasser, 677,61 Holz, 2,27 Wege zc. Grundst.-R.-G. 4941 *M.*

1668. Liebichau (Alt), Ritterg. m. Borw. Christinenhof u. Scholtisei Liebichau. P.T.E. eK. kK. Nieder Salzbrunn 2,5 km; A. St. Fürstenstein; Ag. Freiburg (Schlef.).

Fl. 540,81 ha: 148,08 Acker, 50,93 Wiese, 77,65 Weide, 0,47 Wasser, 249,43 Holz, 2,60 Garten, 3,37 Hof, 8,28 Wege.

Grdst.-R.-G. 5949 *M.* — Ungechl. an d. Elektrizitätswerk in Waldenburg.

1669. Reimswaldau, Forstbezirk. P. T. F. St. eK. Langwaltersdorf (Kr. Waldenburg, Schlef.); E. Dittersbach 6,8 km; A. Hornschloß; kK. Ag. Nieder Wüstegiersdorf.

Fl. 592,56 ha: 4,46 Acker, 20,27 Wiese, 566,07 Holz, 1,05 Wasser, 0,71 Wege zc.

Grundst.-R.-G. 2808 *M.*

1670. Rudolfswaldau, Forstbezirk. P. T. F. E. kK. Ober Wüstegiersdorf 5,4 km; A. Hohe Eule; St. Wüstewaltersdorf; eK. Ag. Nieder Wüstegiersdorf.

Fl. 817,20 ha: 1,52 Acker, 5,24 Wiese, 805,95 Holz, 1,5 Wasser, 2,99 Wege zc.

Grundst.-R.-G. 4841 *M.*

1671. Salzbrunn (Ober), (Zdahof). Ritterg. P.T.E. Bad Salzbrunn 1 km; A. Hochwald; St. Ober Salzbrunn; eK. kK. Ndr. Salzbrunn; F 634. Ag. Waldenburg (Schlef.).

Pächter (v. 132,9 ha Acker u. Wiese): Paul Rothe, Major d. R. a. D.

1 Assistent.

Fl. 643,63 ha: 30,59 Acker, 62,18 Wiese, 14,66 Weide, 525,82 Holz, 3,44 Gärten.

0,33 Wasser, 4,33 Wege, 2,27 Hof zc. Grdst.-R.-G. 5055,69 *M.* — Stfriesen.

1672. Wüstegiersdorf, Forstbezirk. P. T. F 16. E. Wüstegiersdorf (Schlef.) 2 km; A. Wolsberg; St. eK. Ag. Wüstegiersdorf.

Fl. 604,78 ha: 7,13 Acker, 3,62 Wiese, 592,1 Holz, 0,36 Wasser, 1,60 Wege.

Grundst.-R.-G. 5636 34 *M.*

1673. Wüstegiersdorf (Ober), Forstbezirk. P.T.F.E.A. kK. Ober Wüstegiersdorf (Schlef.), Bhf. 1,5 km; St. eK. Ag. Ndr. Wüstegiersdorf.

- Fl. 427,84 ha: 31,39 Acker, 4,10 Wiese, 390,49 Holz, 0,16 Wasser, 1,70 Wege.
Grundst.-N.-G. 3085 *M*
- 1674. Waldenburg (Ober), Ritterg.** P. T. F. E. eK. kK. Ag. Waldenburg (Schl.) 1,3 km; A. St. Neuhaus.
Fl. 184,63 ha: 89,23 Acker, 25,53 Wiese, 59,02 Holz, 0,85 Wasser, 1,46 Garten, 2,66 Wege, 5,89 Hof. — Grundst.-N.-G. 2591,61 *M*
Kohlengruben. Ziegelei. Angechl. an das Elektrizitätswerk in Waldenburg.
- 1675. Hartan, Ritterg.** P. T. F. Bad Salzbrunn 2,5 km; E. Altwasser 2,1 km; A. St. Obersalzbrunn; eK. Ndr. Salzbrunn; Ag. Waldenburg.
Fläche 50,7 ha: 10,21 Acker, 1,37 Weide, 38,33 Holz, 0,59 Weg, 0,3 Hof.
Grundst.-N.-G. 2511,31 *M*
- 1676. Friedland, Forstbezirk m. Borw.**
Alt Friedland. P. T. F. E. St. eK. kK. Ag. Friedland (Bz. Breslau) 0,5 km; A. Göhlenau.
Fl. 346,32 ha: 22,51 Acker, 7,25 Wiese u. Weide, 315,09 Holz, 0,33 Weg, 0,34 Wasser, 0,20 Hof zc. — Grundst.-N.-G. 2558,25 *M*
- 1677. Göhlenau, Ritterg. m. Borw. Kolberei.** P. T. F. 54. E. St. eK. kK. Ag. Friedland (Bz. Breslau) 4,6 km; A. Göhlenau.
Göhlenau u. Kolberei parzellenw. verp. Fl. 131,68 ha: 105,20 Acker, 18,46 Wiese, 3,42 Weide, 2,18 Wege, 0,81 Wasser, 1,51 Hof.
Grundst.-N.-G. 1767,63 *M*
- 1678. Neuhaus, Forstbez. P. T. F. E.** eK. kK. Dittersbach b. Waldenburg (Schlef.) 1,9 km; A. St. Neuhaus; Ag. Waldenburg.
Fl. 435,15 ha: 34,67 Acker, 14,56 Wiese, 1,77 Weide, 378,87 Holz, 2,47 Wege, 1,07 Wasser, 0,83 Garten, 0,91 Hof.
Grundst.-N.-G. 4167,90 *M* — Steinbruch.
- 1679. Dittersbach, Ritterg. P. T. F. E.** A. St. eK. kK. Dittersbach b. Waldenburg (Schlef.); Ag. Waldenburg.
Fläche 22,84 ha: 9,94 Acker, 0,62 Wiese, 6,53 Holz, 0,66 Garten, 0,64 Hof, 1,05 Wege, 3,38 Wasser, 0,02 Weide.
Grundst.-N.-G. 179,91 *M*

Fideikommissherrschafft Rynau,

bestehend aus den Gütern Nr. 1680—1683.

Bes.: Hans-Dietrich Frhr. von Zeditz und Neukirch (minderf.) auf Rynau. Rentmeister*: Aug. Bößsch. — 1 Revierförster*, 1 Rechnungsführer in Rynau.

1 Revierförster* in Michelsdorf (F 17 Rynau).

F 8 Rynau (Bz. Breslau) für Rittergut, Dampfziegelei und Rentamt.

Fläche (ausschließl. Bauergüter u. Rustikalstellen) 772 ha.

Grundst.-N.-G. 6016 *M* — Dampfziegelei.

- 1680. Rynau, Ritterg. P. T. F. 8. E. A. St.** Rynau (Bz. Breslau); Ag. Waldenburg; eK. kK. Dittmannsdorf.
- 1681. Friedersdorf, selbst. Gutsbez.** (meist Forst). P. T. F. St. eK. Wüstewaltersdorf (Bz. Breslau) 5 km; E. Ag. Nieder Wüstegiersdorf 12 km; A. Michelsdorf; kK. Steinfegersdorf.
- 1682. Heinrichau, Ritterg. P. T. F. St. eK.** Wüstewaltersdorf (Bz. Bresl.) 3 km; E. Wüstegiersdorf 10 km; A. Michelsdorf; Ag. Nieder Wüstegiersdorf; kK. Steinfegersdorf.
- 1683. Michelsdorf, Rittergut. P. T. F. E.** Rynau 4, Vhf. 2 km; A. Michelsdorf; St. eK. Wüstewaltersdorf; Ag. Ndr. Wüstegiersd.; kK. Leutmannsdorf Bergseite.

II. Güter innerhalb der Gemeinde- und Gutsbezirke.

- 1684. Altwasser, Ritterg. (im Stadtbez. Waldenburg).** P. T. F 478. Waldenburg-Altwasser; E. Altwasser; A. St. eK. kK. Ag. Waldenburg (Schl.).
Besitzer: Stadtgemeinde Waldenburg.
Pächter: Heinz Kusche.
Fläche 38,5 ha.
Grundst.-N.-G. noch nicht festgestellt.
- 1685. Christianhof, Ritterg. (in der Gem. Wüstewaltersdorf) mit Forsthaus Neugericht.** P. T. F 45. E. A. St. eK. kK. Wüstewaltersdorf 3 km; Ag. Wüstegiersdorf.
Bes.: Dr. Robert Graf v. Keszleringf in Cammerau (Nr. 1234).

Insp.: Fritz Seidel in Cammerau.
 1 Wald- u. Weidewärter.
 Fläche 110,4 ha: 5 Acker, 6,5 Wiesen,
 43,8 Weiden, 49,9 Holz, 1,9 Garten,
 3,8 Hof zc. — Grdst.-N.-E. 849 M.
 Weidewirtschaft in Verb. m. d. Vieh-
 zucht in Cammerau.
 1886. Polznitz. P. A. St. Polznitz (Kr.
 Waldenburg, Schlef.); T. F 31. E.

Ag.eK.kK. Freiburg (Schlef.) 1 km.
 3 Güter mit 1 Grdst. in Freiburg.
 Besitzer: Landarmenverband der Pro-
 vinz Schlesien.
 Bevollm.: Sanitätsrat Dr. Butten-
 berg, Direktor der Prov.-Heil- und
 Pflegeanstalt in Freiburg.
 Inspektor*: Hohenhaus.
 Fl. 144 ha. — Grdst.-N.-E. 2620 M.

22. Kreis Groß Wartenberg.

Größe: 410,115 Quadrat-Kilometer. — Einwohner: 25917. —
 Landgemeinden: 62. — Gutsbezirke: 55. — Amtsbezirke: 13. —
 Städte: Groß Wartenberg mit 2165 Einw., Festenberg mit 3188 Einwo.,
 Neumittelwalde mit 1342 Einw. — Viehstand: 3103 Pferde, 12280
 Stück Rindvieh, 3450 Schafe, 10441 Schweine, 4004 Ziegen. Lage: im
 nordöstlichen Teile des Regierungsbezirks Breslau, grenzend an Polen.

Die Güter gehören zur Breslau-Brieger Fürstentums-Landschaft mit
 Ausschluß der zur Oels-Militärscher Fürstentums-Landschaft gehörigen Güter:
 Bisdorf, M. Langendorf, Neumittelwalde, Offen und Tscheschenhammer.

Bodenbeschaffenheit: leicht, aber ertragsfähig; der durchschnittliche
 Grundsteuer-Reinertrag beträgt insolge der großen Waldterrains pro Hektar
 Acker: 9,40 M, Wiese: 12,92 M, Wald: 3,19 M. Von der Gesamtfläche
 sind: 276,638 qkm Acker und Wiesen, 133,477 qkm Wald. — Gewässer:
 die Weide. Im nordwestlichen Teile des Kreises viele Teiche. —
 Eisenbahnen: Oels—Groß Wartenberg mit den Stationen: Stradam,
 Groß Wartenberg; Oels—Neumittelwalde mit den Stationen Festenberg,
 Bukowine, Neumittelwalde.

Dampfmolkereien in Neumittelwalde, Ober Stradam (Genossenschafts-
 molkerei) und Groß Woitsdorf; Fabrik landwirtschaftlicher Maschinen
 in Groß Wartenberg; Mehlmühlen in Bukowine, Dalbersdorf, Distelwitz,
 Goschütz, Hammer-Goschütz, Grunwitz, Hummelmühle, Rudelsdorf, M. Schön-
 wald, Sielonke, Nieder Stradam, Groß Wartenberg; Dampfsägemühlen
 in Groß Wartenberg, Alt Festenberg, Ober Stradam und Weinberg; Brau-
 ereien in Groß Wartenberg und Festenberg; Stärkefabrik in Rudelsdorf;
 Kartoffelflockenfabriken in Ottendorf u. Oberstradam.

Bildungsanstalten in Groß Wartenberg: kaufm. u. gewerbl. Fort-
 bildungsschulen.

Kreisstadt Groß Wartenberg (Bz. Breslau).

Landgericht: Oels. Amtsgerichte: Festenberg, Neumittelwalde,
 Groß Wartenberg.

Landrat [F 29]: v. Reinersdorff-Paczensky | Kreissekretär: Hul.

u. Tenczin.

| Kreisaußschußsekretär: Kewitsch.

Kreiskasse in Dels.

Kreis Kommunal- und Kreisparlasse [F 17]:

Rendant **Kellner**.

Kreisarzt: Dr. **Groeger**, Mediz.-Nat. in Dels.

Kreistierarzt [F 30]: Dr. **Plugmacher**.

Katasterkontrollleur: **Barth**, Steuerinspekt.

Hochbauamt in Dels.

Kreisbaumeister [F 88]: **Ujinski**.

Kreisshulrat: **Hartmann**.

Gewerbeaufsichtsamt in Dels.

Finanzamt in Dels.

Kulturamt in Namslau.

I. Selbständige Gutsbezirke.

1687. Bischof, Ritterg. P. F 26. E.

eK. kK. Ag. Großwartenberg (Vz.

Breslau) 7,5 km; E. Stradam 7,5

km; T. A. St. Rudelsdorf 3,5 km.

Bes.: **Nich. von Busse'sche** Erben.

Bevollm.: **Wilh. v. Busse**, Major a. D.

Inspektor*: **W. Kaplonel**.

Fläche 349 ha: 289 Acker, 26 Wie-

sen, 12 Holz, 5 Weide, 4 Park und

Gärten, 13 Wege, Unland, Hof zc.

Grundst.-N.-G. 3398 *M*.

(Dazu 1 Bauergut 5,5 ha mit 40 *M*

Grdst.-N.-G.) Dpfbrennerei. — Milch-

produktion u. Rindviehmast: Schwarz-

bunte Ostfriesen.

1688. Boguslawitz, Ritterg. m. Borw.

Marthahof. P. T. F 2. eK. Reesewitz

3 km; E. Stradam 10, Namslau

14 km; A. St. Dalbersdorf; kK.

Runzendorf; Ag. Gr. Wartenberg.

Besitzer: **Friedr. von Wilufi**, Landes-

ältester. — 1 Afsist.

Fläche 327 ha: 260 Acker, 16 Wiesen,

37 Holz, 14 Hof zc.

Grdst.-N.-G. 3636 *M*. — Oldenb. Pferdezc.

Oldenburger Rindviehherde.

1689. Bufowine, Ritterg. P. T. F 2

(Dom.) u. 4 (Badeverw.). E. A. St.

Bufowine (Kr. Gr. Wartenbg.); eK.

kK. Neumittelwalde; Ag. Festenbg.

Besitzer: Dr. jur. **Friedrich Graf von**

Strachwitz, Majoratsherr a. Schräbs-

dorf (Nr. 224).

Revierförster*: **Eichelmann**.

Pächter (225 ha): **M. Mioška**.

Insp.*: **Fr. Schastock**. — 1 Afsist.

1 Brenn.-Verwalter.*

Fläche 822 ha: 247 Acker, 35 Wiesen,

515 Holz, 25 Hof zc.

Grdst.-N.-G. 4350 *M*. — Dpfbrennerei.

Trinquelle. Moor- u. Stahlbäder.

1690. Conradau, Forstgutsbezirk. P.

T. F. Tscheschen (Cieszyn); E. Suschen

(Susznia) 9 km; Kr. Ag. Udelnau

(Dolanow) in Polen.

Besitzer: **Domkirche ad St. Johannem**

in Breslau.

Oberförster: **Hugo Renne**.

Schutzbezirke: **Conradau**. Fl. 628 ha.

Ernsdorf. Fläche 763 ha.

Tscheschen. Fläche 510 ha.

Zus. 1838 ha in Polen.

Tscheschenhammer. P. **Heinrichsdorf** (Vz.

Breslau) 4 km; E. **Kraschnitz** 7,5 km.

Fläche 624 ha in Deutschland.

1691. Dalbersdorf, Ritterg. m. Borw.

Neugut. P. T. F 7. eK. Reesewitz 4

km; A. St. Dalbersdorf; kK. Runzen-

dorf; E. Stradam 9 km; Ag. Groß

Wartenberg 10 km.

Besitzer: **Herbert Rinkel**, Reg.-Ref. a. D.

Bevollm.: **Kurt Flemming** Lt. d.

N. a. D. — Verw.: Postkasskonto

Breslau 28498.

1 Inspektor*, 1 Rentmeister, 1 Bren-

nerieverw., 1 Gärtner*.

Fläche 575 ha: 420 Acker, 44 Wiesen,

85 Holz, 26 Park, Garten, Hof zc.

Grundst.-N.-G. 5907 *M*.

Brennerei. — Saatkartoffelbau. Ver-

mehrungsstation der deutsch-schwedi-

schen Saatzuchtanstalt Svalöfs. —

Mitgl. d. Molkereigenossensch. Stradam.

1692. Eichgrund, Ritterg. P. T. F.

eK. Reesewitz 6 km; E. Namslau

u. Stradam je 12 km; A. St. Dal-

bersdorf; kK. Runzendorf; Ag. Gr.

Wartenberg.

Besitzer: **Friedr. von Wilufi**, Obsält.

auf Boguslawitz. — 1 Inspektor*.

Fl. 232 ha: 193 Acker, 15 Wief., 18 Holz,

6 Hof zc. — Grdst.-N.-G. 2148 *M*.

Dampfbrennerei. — Oldenb. Herde.

1693. Gaffron, Borw. d. Staatsdomäne

Kraschen. P. T. F. E. eK. kK. Ag.

Neumittelwalde 2,5, Vhf. 3,5 km;

A. St. Offen.

Besitzer: **Breuf. Domänenfiskus**.

Pächter u. Beamte siehe bei Kraschen.

- Fläche 179 ha: 150 Acker, 16 Wiesen, 8 Weide, 3 Holz, 2 Hof zc.
Grdst.-R.-G. 1560 *M.*
- 1694. Gürsdorf**, Ritterg. P. T. E. Himmel (Kr. Dels) 2 km; F 10 (Gutsberw.). A. St. Stradam (Kr. Gr. Wartenberg); F 13 (Forsth.). eK. Pontwiß; kK. Schollendorf; Ag. Groß Wartenberg.
Besizer: Friedrich von Reinersdorff-Paczensky und Leuczin, Majorats-herr auf Reinersdorf (Nr. 3475).
Güterdir.*: Lehmann, Ob. Stradam. 1 Insp.*, 1 Forstverw.*, 1 Hilfsj.
Fläche 606 ha: 256 Acker, 49 Wiesen, 290 Holz, 3 Weide, 5 Wass., 23 Park, Garten, Hof zc. — Grdst.-R.-G. 5277 *M.*
Ziegelei. — Simmenthaler Rindvieh.
- 1695. Himmelthal**, Ritterg. m. Borw. Hube. P. T. F 138. E. eK. kK. Ag. Groß Wartenberg (Bz. Breslau) 0,5, Bhf. 2 km; A. St. Schloß Wartenberg.
Besizer: Gustav Dufke. — 1 Wflst.
Fläche 111,65 ha: 80,5 Acker, 17 Wiesen, 0,26 Wasser, 0,5 Holz, 1,76 Park u. Gärten, 10,5 Weidenkulturen, 1,15 Hof zc.
Grundst.-R.-G. 1754 *M.*
Schley. Rothvieh.
- 1696. Kraschen**, Staatsdom. mit Borw. Karolinenhof (u. Nr. 1693). P. T. F 23 (Ziegelei), 24 (Schloß Kraschen) u. 13 (Karolinenhof). E. eK. kK. Ag. Neumittelwalde 2, Bhf. 3 km; A. St. Offen.
Besizer: Preuß. Domänenfiskus.
Pächter: Georg Bönißch, Oberamtm. 1 Inspektor, 1 Rechnungsführer, 1 Wflst., 1 Ziegeleiberwalter*, 1 Brennereiberwalter*.
Fl. 616,28 ha: 335,16 Acker, 72 Wiesen, 25 Weide, 170 Holz, 4 Wasser, 4 Garten, 6,22 Hof zc. — Grdst.-R.-G. 3930 *M.*
Dampfbrennerei u. Ziegelei.
- 1697. Langendorf (Mittel)**, Ritterg. m. 1 Borw. u. Anteil Mittel Stradum. P. T. F 10. eK. kK. Ag. Groß Wartenberg (Bz. Breslau) 2,6 km; E. Groß Wartenberg 4, Stradam 5 km; A. St. Langendorf.
Bes.: Ingeborg Müller.
Bevollm.: Testamentsvollstrecker Anton Langer, Orotko. 36 Kreisjparkasse.
Pächter: Walter Scholz. — 1 Insp., 1 Brennereiberw.
- Fläche 294,82 ha: 237 Acker, 24 Wiesen, 24,75 Holz, 0,26 Wasser, 8,82 Park, Gärten, Hof zc.
Grdst.-R.-G. 3347 *M.* — Dampfbrennerei Dachsteinfabr., Ringofen-Dampfziegel. Pächter: Fa. Müller & Schönfelder. Milchwirtschaft: Oldenburger.
- 1698. Raffadel**, Rittergut, an Polen gefallen.
Besizer: Alfred v. Zerboni di Spofetti'sche Erben.
- 1699. Reuhütte u. Neurode**, Rittergüt. an Polen gefallen.
- 1700. Neumittelwalde**, Ritterg. mit den Gutsbezirken Neumittelwalde, Sielonke, Kenchen, Kenchenhammer, Klenowe u. Pawelau mit Borw. Granowe u. Rustikalbes. in Stadt Neumittelwalde. P. T. F. E. A. St. eK. kK. Ag. Neumittelwalde; davon sind an Polen gefallen die Rittergüter Kenchen, Kenchenhammer, Pawelau u. Teile v. Granowe.
Bes.: Agnes Freifrau von Diergardt, geb. v. Klipping a. Mosawola (Nr. 1758/63).
Bevollm.: Forstrentmstr. Voethelt in Neumittelwalde. 1 Forstaufseher* in Klenowe.
Rentamt Neum.: Postschf. Brsl. 2613.
Pächt. d. Oekonomien (Neumittelwalde, Granowe u. Kenchen zusf. 540 ha): Rittergutsbes. Steves in Spechtdorf (Kr. Arnswalde).
Oberinsp.: Schneider in Granowe [F 8 u. 53 Neumittelwalde].
Fläche 1027 ha: 660 Acker, 63 Wiesen, 257 Holz, 3 Weide, 2 Park u. Garten, 40 Wege, Gräben, Hof zc. Davon 140 ha in Polen.
Grdst.-R.-G. 10388 *M.*
Brennerei (Berw. Beck in Granowe.) Schwarzb. Niederungs Vieh.
- 1701. Offen**, Ritterg. m. Borw. Oberhof. P. F 7. E. eK. kK. Ag. Neumittelwalde 1 $\frac{1}{2}$ km; T. A. St. Offen.
Bes.: Anton Wächter, Rgl. Oberamtm. 1 Insp., 1 Brennereiberw.*, 1 Förster*.
Fläche 451,1 ha: 316 Acker, 35 Wiesen, 10 Weide, 75 Holz, 1 Park, 5 Gärten, 9,1 Hof zc.
Grdst.-R.-G. 5607 *M.* — Dampfbrennerei.
- 1702. Ottendorf**, Ritterg. m. 6 Rustikalstellen. P. T. E. Stradam (Kr. Groß Wartenberg) 4 km; F 129. eK.

- kK. Ag. Groß Wartenberg (Bez. Bres'au) 4 km; A. St. Langendorf. Bes.: Frau Emma Menzel. Inspektor*: Hugo Hübner. - 1 Assistent. Fläche 372 ha: 305 Acker, 49 Nieselwiesen, 14 Holz, 4 Park, Garten, Hof ic. Grundst.-N.-G. 3057 M. Dampfbrennerei u. Kartoffelstockfabr. (Betriebsleiter*: Pieper). Angeh. d. Gen.-Molkerei u. d. Dampfpluggenossenschaft in Stradam. Oldenburger Zuchtherde. - Flachsbau.
- 1703. Otto-Langendorf**, Ritterg. m. Birkenwerf. P. T. F 126. E. eK. kK. Ag. Groß Wartenberg (Bz. Breslau) 6 km; A. St. Langendorf; E. auch Stradam 5 km. Bes.: Frau Gertrud Guenther, geb. von Mosch. Familienbet. seit 1854. Inspr.: Conrad Haase. 1 Förster*. Fläche 467 ha: 227 Acker, 32,6 Wiesen, 4 Weide, 0,3 Wau., 182 Holz, 5,9 Gart., 15,7 Hof ic. - Grundst.-N.-G. 3620 M. Rote Ostfriesenherde. Zucht des dtsh. Edelschweines, Ferkelerkauf. Fohlenaufzucht. - Flachsbau.
- 1704. Radine**, Ritterg. (z. Majorat Rudelsdorf gehör.). P. T. F 4. A. St. eK. kK. Rudelsdorf (Kr. Gr. Wartenberg) 2 km; E. Stradam 11 km; Ag. Groß Wartenberg. Bes.: Dr. jur. Hans von Korn-Rudelsdorf auf Rudelsdorf. Fläche 301 ha: 208 Acker, 49 Wiesen, 36 Holz, 4 Wasser, 4 Hof ic. Grundst.-N.-G. 2530 M.
- 1705. Rudelsdorf**, Majorat m. Vorw. Oberhof nebst Kolonie Dyhrnsfeld (u. Nr. 1704). P. T. F 4. A. St. eK. kK. Rudelsdorf (Kr. Groß Wartenberg); E. Stradam 11, Bukowine 7,6 km; Ag. Groß Wartenberg. Gesamtfläche mit Nr. 1704 1855,4 ha. Besitzer: Dr. jur. Hans von Korn-Rudelsdorf, Kreisdeputierter u. Landesältester. Familienbesitz seit 1826. Oberinspektor*: Pahl. Rentmeister*: P. Fülleborn, Amtsvorsteher, Standesbeamter ic. - Postschekfonto Breslau 3827. 1 Assistent, 1 Brennereiverw.*. Forstverw.*: Groschke. 1 Hilfsförster, 2 Waldwärter*. Fläche 1551,4 ha: 4*5 Acker, 106 Wiesen, 964 Holz, 6,6 Wasser, 4,6 Park, 8,2 Hof ic.
- Grundst.-N.-G. 10 299 M. Dampfbrennerei mit Mühle. Ziegelei. Trockenstärkesabr. Elektrische Anlage. Oldenb. Originalherde, Bullenverkauf. Merinofleischschafherde. Geflügelzucht: Niesengänse.
- 1706. Schöllendorf** (Ober u. Nieder), Ritterg. P. T. F. A. St. kK. Schöllendorf; E. Stradam 7 km; eK. Pontwitz (m. Kirche a. D.); Ag. Groß Wartenberg. Bes.: Carl v. Groeffendorff, Ehrenldsäkt. Inspr.*: Wasner. - 1 Förster*, 1 Brennereiverw.*, 1 Ziegelmstr. Fläche 984 ha: 440 Acker, 78 Wiesen, 10 Weide, 429 Holz, 20 Wasser, 2 Park, Garten, 5 Hof ic. 35 ha z. Siedelg. abgegeben. - Grundst.-N.-G. 7758 M. Brennerei. Ziegelei.
- 1707. Schön Steine**, Allod.-Ritterg. P. T. F. eK. Neumittelwalde 6 km; E. Groß Graben 12 km; A. St. Bukowine; kK. Tscheschen; Ag. Festenberg. Bes.: Welfgang Frhr. von Puttkamer, Majoratsherr (s. Nr. 1072/75). Fläche 472 ha: 100 Acker, 12 Wiesen, 3 Weide, 350 Holz, 3 Wasser, 4 Gärten, Hof ic. - Grundst.-N.-G. 2181 M.
- 1708. Stradam** (Mittel), Rittergut. P. T. F 5. E. A. St. eK. Stradam (Kr. Großwartenberg); Ag. Gr. Wartenberg; kK. Nitrumine. Bes.: Hugo Eschenbach, Amtsrat. Bevollmächtigt.: Herbert Eschenbach, Lt. d. N. a. D. Inspr.: Max Koschik. - 1 Ziegeleiverw. Fläche 155,4 ha: 128,8 Acker, 12,1 Wiesen, 14,5 Park, Gärten, Hof ic. Grundst.-N.-G. 1263 M. - Dampfziegelei u. Dachsteinfabrik (3 Mill.). - Schweinezucht u. -Mast. Milchfief. z. Gen.-Molkerei Stradam. Anbau von Kartoffelneuzüchtungen.
- 1709. Stradam** (Nen), Mittg. m. d. Vorwerken Hundt-Gut u. Bergvorwerk u. d. Bauerg. Ob. Stradam Nr. 1. P. T. F 3. E. A. St. Stradam (Kr. Großwartenbg.) 2 km; eK. Reeswitz; kK. Runzendorf; Ag. Großwartenberg. Bes.: Gottfried von Korn. Inspektor*: Pohl. - 1 Assistent. Brenn.-Verw.*: Rittner. Förster*: Siebenhaar. Fläche 823 ha: 464 Acker, 35 Wiesen,

- 3,5 Viehkoppelu, 285 Holz, 10 Wasser, 2 Park, 1 Gärten, 22,5 Hof, Wege zc. Grundst.-N.-E. 8271 *M.*
 Dampfbrennerei. Angeschloß. a. d. Genossenschaftsmolkerei Stradam.
 Ostfries. schwarzb. Niederungsvieh.
- 1710. Stradam (Nieder),** Rittg. P. T. F 2. E. A. St. Stradam (Kr. Groß Wartenberg) 4 km; eK. Reesewitz; kK. Kunzendorf; Ag. Gr. Wartenbg.
 Besitzer: Richard Groeger.
 Familienbesitz seit 1866.
 Postcheckkonto Breslau 14977.
 Inspektor*: Rey. — 1 Hofverw.*
 1 Brennerei-Berw.*, 1 Förster*.
 Fläche 595 ha: 378 Acker, 38 Wiesen, 164 Holz, 6 Wasser, 2 Park, 4 Gärten, 3 Hof, Wege zc.
 Grundst.-N.-E. 5370 *M.* — Dampfbrennerei. Angeschl. d. Stradamer Molkerei- u. d. Stradamer Dampfpflug-Genossenschaft. — Oldenburger Rindviehherde.
- 1711. Stradam (Ober),** Ritterg. m. d. Borwerten Niedergut, Obergut, Grünleiche u. Grünwald (Bestandt. des von Reinersdorff'schen Familienfideikommisses, gest. 1841). P. T. F 1 (Wirtschaftsamt) u. 6 (Schloß). E. A. St. Stradam (Kr. Groß Wartenberg); Ag. Groß Wartenberg; kK. Schollendorf; eK. Ober Stradam.
 Besitzer: Friedrich von Reinersdorff-Pazensky und Tenczin, Majorats-herr, Rittmstr. d. L. a. D., auf Reinersdorf Kr. Kreuzburg (Nr. 3475).
 Güterdir.*: Otto Lehmann. 2 Wffst., 1 Brenn.-Berw.*, 1 Förster*.
 Fläche 867 ha: 428 Acker, 87 Wiesen, 302 Holz, 7 Weide, 8 Wasser, 5 Park, 30 Gärten, Hof zc. 10,5 ha an Unt. verp.
 Grundst.-N.-E. 8350 *M.*
 Dampfbrenn. Kartoffelrohn. (Flocken). Motorpflug. Mitglied der Genossenschaftsmolkerei Stradam und der Stradamer Dampfpfluggenossenschaft. Simmenthater Rindvieh.
- 1712. Tscheschen,** Ritterg. an Polen gefallen.
 Besitzer: Domkirche ad St. Johannem in Breslau.
 Pächter: Paul Baydel.
- 1713. Tscheschen-Hammer,** Ritterg. P. Heinrichsdorf (Bz. Breslau) 6 km; T. F. Tscheschen-Hammer; E.
- Kraschnitz 7,5, Wirschkowitz 11 km; A. St. kK. Tscheschen-Hammer; Ag. Festenberg.
 Besitzer: Domkirche ad St. Johannem in Breslau.
 Pächter: Paul Baydel in Tscheschen (jetzt Cieszyn pow. Odolanów).
 Postcheckkonto Breslau 24731.
 Bevollm.: Frz. Jos. Baydel in Cieszyn.
 Wirtschaftler: Kammer.
 Zum Teil Parzellenverpachtung.
 Fläche 174 ha: 98 Acker, 54 Wiesen, 20 Dauerweiden, 2 Gärten, Hof zc.
 Grundst.-N.-E. 1362 *M.*
 Wefermarschwind. Oldenb. Fohlenzucht.
- 1714. Übersdorf (Klein),** Staatsdomäne m. Vorw. Zeltsh. P. T. F 20. E. eK. kK. Ag. Neumittelwalde 5, Bhf. 6 km; A. St. Offen.
 Besitzer: Preuß. Domänenfiskus.
 Pächtl.: Oberamt m. Bönißch. Kraschen. 1 Inspektor*.
 Fläche 373,7 ha: 188,8 Acker, 29,6 Wiesen, 126,5 Holz, 5,4 Weide, 1 s Wasser, 2,2 Gärten, 18,4 Wege u. Gewässer, 1,5 Hof zc.
 Grundst.-N.-E. 2470 *M.*
- 1715. Wartenberg (Groß),** Stadtforst. P. T. F. E. St. eK. kK. Ag. Groß Wartenberg (Bz. Breslau) 3, Bhf. 5 km; A. Klein Rosel.
 Bes.: Stadtgemeinde Groß Wartenberg.
 Forsttratmann: Johannes Dzikan. 1 Stadtförster.
 Acker u. Wiesen in Parzellen verpachtet.
 Fläche 410,7 ha: 8 Acker, 4 Wiesen, 389,7 Holz, 9 Weiden.
 Grundst.-N.-E. 1109 *M.*
- 1716. Woitsdorf (Groß),** Rittergut. P. E. Stradam (Kr. Groß Wartenberg) 6 km; T. F 2. Rudelsdorf (Kr. Groß Wartenberg) 3 km; A. St. Schollendorf; eK. kK. Ag. Groß Wartenberg 8 km.
 Besitzer: Leop. Schmidt, Lt. d. R. a. D.
 Insp.: Schröter. — 1 Brennereiverwalter*, 1 Förster*, 1 Gärtner.
 Fläche 525,8 ha: 340 Acker, 43 Wiesen, 133 o Holz, 2,6 Park, 2,5 Wasser, 3,8 Hof, Wege zc.
 Grundst.-N.-E. 4500 *M.* — Dampfbrennerei. Molkerei. — Schwarzb. Ostfriesen. Pferdezucht. — Gründüngung. Kartoffelbau.

Freie Standesherrschaft Wartenberg

(einschließlich der jetzt in Polen liegenden Flächen),
bestehend aus den Gütern Nr. 1717—1743 (davon 3 Allodialgüter).

Besitzer: Se. Durchl. Gustav Prinz Viron von Carland, Freier Standesherr
auf Schloß Wartenberg, Major à la suite d. Armee a. D.

F 46 Groß Wartenberg (Bz. Breslau). — Familienbesitz seit 1734.

Generalverwaltung [F 23 Groß Wartenberg (Bz. Breslau)]: Walter Thaer,
Generaldirektor.

Rentamt: Rentmeister* Franz, Amts- — Forstamt [F 133]: Oberförster*
Schaller. — 1 Sekretär, 13 Förster, 4 Rentamts- und 12 Forsthilfsbeamte.

Gesamtfläche 18 461,5 ha (etwa 12000 in Polen). — Gesamt-Grundst.-N. & E.
140 660 *M.* ohne Berücksichtigung der zur Siedelung abgegebenen Flächen.

1717. Baldowitz, Ritterg. Ag. Kempen.

Verwaltung: Prinzliches Forstamt.
Fläche 1518 ha: 173 Acker, 47 Wiesen,
22 Weide, 1272 Holz, 4 Garten.
Grundst.-N. & E. 7795 *M.* — Sägewerk.

1718. Bralin, Ritterg. m. Vorw. Sorge.

Ag. Kempen (Polen).
Pächter (685 ha): Paul Nerlich'sche
Erben.

Fläche 1581 ha: 462 Acker, 226 Wie-
sen, 29 Weide, 868 Holz, 1 Garten.
Grdst.-N. & E. 8987 *M.* — Dampfbrenn.

1719. Cammerau, Ritterg. P. T. F 27.

E. eK. kK. Ag. Groß Wartenberg
(Bz. Breslau) 4 km; A. St. Schloß
Wartenberg.

Pächt.: Rob. Mendrzyk, Hauptm. a. D.,
auch Bes. d. Ritterg. Neuborf (Nr. 983)
u. d. Erbscholtisei Dammer (Nr. 1080)
und Pächter von Neuhoß (Nr. 1732).

Zusp.*: Scholz. — 1 Brennerelberw.*
Fläche 605 ha: 230 Acker, 46 Wiesen,
12 Weide, 315 Holz, 2 Garten.

Grundst.-N. & E. 3848 *M.*
Dampfbrennerei. — Milchwirtschaft. Ost-
friesen u. Oldenburger Kreuzung.

1720. Cojentschin, Ritterg. E. Ag. Kem- pen (Polen) 3,5 km.

Pächter: Wilh. Delhaes.
1 Afsstent, 1 Brenn.-Berw.*

Fläche 635 ha: 453 Acker, 38 Wiesen,
20 Weide, 20 Holz, 4 Garten, 100
Moordammwiesen mit künstl. Be-
wässerung. — Grdst.-N. & E. 4776 *M.*
Brennerei. Molkerei.

1721. Cosel (Groß), selbst. Gutsbez.

P. T. F. E. eK. kK. Ag. Großwarten-
berg (Bz. Breslau) 2,5 km; A.
St. Schloß Wartenberg.

100 ha in Parzellen verpachtet.
Fläche 412 ha: 352 Acker, 35 Wiesen,
6 Weide, 18 Holz, 1 Garten.
Grundst.-N. & E. 3399 *M.*

1722. Distelwitz mit Vorwerk Nieder-

hof, selbst. Gutsbez. P. T. A. St. kK.
Rudelsdorf (Nr. Groß Wartenberg)
4 km; F 3 Bnfowine (Nr. Groß
Wartenberg); E. eK. Ag. Gr. Warten-
berg 11 km.

Pächt.: Frau Wilhelmine Börner.
1 Zusp. Postschekto. Breslau 10 236.

Fläche 1233 ha: 309 Acker, 42 Wiesen,
15 Weide, 863 Holz, 4 Garten.

Grdst.-N. & E. 6361 *M.*
Bretschneidmühle (nicht verpachtet).

1723. Domsel, Ritterg. mit Vorw.

Gut Glück. Ag. Kempen (Polen).
Pächter: Kasimir Groka.

Fläche 677 ha: 524 Acker, 151 Wiesen,
2 Hof zc. — Grundst.-N. & E. 9165 *M.*

1724. Elguth = Distelwitz, selbständ.

Gutsbez. P. T. F. A. St. kK. Rudels-
dorf (Nr. Groß Wartenberg) 2 km;
E. eK. Ag. Gr. Wartenberg 11 km.

Verwaltung: Prinzl. Forstamt.
Fläche 106 ha: 37,5 Acker, 8,6 Wiesen,
7,4 Weide, 51 Holz, 1,5 Garten.

Grdst.-N. & E. 815 *M.*

1725. Grunwitz, Allodial = Ritterg.

mit Vorw. Knochowitz. P. T. F 1.
eK. Neesewitz 5 km; E. Stradam
u. Groß Wartenberg je 11 km; A.
St. Dalbersdorf; kK. Kunzendorf;
Ag. Gr. Wartenberg.

Pächt.: Paul Grundmann'sche Erben.
Verfuggsber.: Frau Else Grund-
mann, geb. Schmidt. — 1 Zuspektor,
1 Afsst., 1 Brennereiverwalter.

Fläche 617 ha: 338 Acker, 65 Wiesen,
3 Wasser, 190 Holz, 4 Hof zc.

Grdst.-N. & E. 5699 *M.* — Dampfbrennerei.
Flachsaarbeitsanstalt. Beteil. an
Molkerei Stradam. — Schwarzbunt.
Niederungsvieh (Herdbuchherde), Bul-
lenverkauf. Pferde: Hannoveraner.

- 1726. Kunzendorf**, Rittg. m. Vorm. **Selenenhof**. P. E. Stradam (Kr. Groß Wartenberg) 6,3 km; A. St. Schleife; T. F. 8. eK. Keesewitz 3 km; kK. Kunzendorf.; Ag. Gr. Wartenberg. Pächter: Otto Baumm. Postschekonto Breslau 15650. Insp.*: Abrahamczik. 1 Brennererwalter*. Fläche 973 ha: 463 Acker, 69 Wiesen, 53 Weide, 386 Holz, 2 Garten. Grdst.-N.-G. 6324 *M*. Dampfbrennerei. — Rindviehzucht: Oldenburger Merinosfleischschaf. Pferdez.
- 1727. Langendorf (Ober)**, Allodial-Rittg. m. Vorm. **Koblane**. P. T. F. 18. E. eK. kK. Ag. Groß Wartenberg (Bz. Breslau) 3, Bshf. 5 km; A. St. Langendorf. Pächter: Ernst Goertz. — 1 Inspektor, 1 Assistent, 1 Brennererwalter*. Fläche 297 ha: 251 Acker, 21 Wiesen, 13 Holz, 14 Hof z. Grundst.-N.-G. 2956 *M*. Dampfbrennerei. — Schweinezucht.
- 1728. Mangschütz mit Alt Borwerk**, Gutsbez., Kr. Schildberg (Polen). Pächter: Carl Weigt. Fläche 733 ha: 426 Acker, 42 Wiesen, 53 Weide, 196 Holz, 15 Wasser, 1 Garten. Grundst.-N.-G. 5005 *M*.
- 1729. Märzdorf**, selbst. Gutsbez. Ag. Kempen (Polen). Verwaltung: Prinzl. Forstamt. Fläche 489 ha: 80 Acker, 8 Wiesen, 3 Weide, 398 Holz. — Grdst.-N.-G. 2406 *M*.
- 1730. Mechau**, Rittg. m. d. Vorm. **Gänseberg und Lonienhof**. Ag. Kempen (Polen). Pächter: Paul Beck, Bes. des Rittergutes Militisch (Nr. 3208). — Postschekonto Breslau 4785. — 1 Inspektor, 1 Assistent, 1 Rentnistr., 1 Brennererwalter. Fläche 767 ha: 602 Acker, 120 Wiesen, 38 Weide, 5 Holz, 2 Garten. Grdst.-N.-G. 8175 *M*. Dampfbrenner. Mühle. Dampfziegelei.
- 1731. Neudorf (Fürstl.)**, Rittg. m. Vorm. **Carlshof**. Ag. Kempen (Polen). Pächter: Anton Kern. — 1 Insp. 1 Brenn.-Werk. Fläche 1038 ha: 543 Acker, 153 Wiesen, 27 Weide, 312 Holz, 2 Garten, Unf. z. Grdst.-N.-G. 7349 *M*. — Dampfbrennerei.
- 1732. Neuhoß**, Rittg. m. **Schäferei-vorwerk**. P. T. F. 121. E. eK. kK. Ag. Groß Wartenberg (Bz. Breslau) 2 km; A. St. Schloß Wartenberg Pächter: Robert Mendrzyk, Hauptmann d. L. a. D., Cammerau (Nr. 1719). Oberinspektor: Kosmala. — 1 Assistent. Fläche 367 ha: 260 Acker, 40 Wiesen, 22 Weide, 43 Holz, 2 Garten. Grdst.-N.-G. 3846 *M*. Starke Viehhaltg.: Holländer u. Oldenburger Kreuzung. Fohlenaufzucht.
- 1733. Paulschütz**, Rittg. Fläche in den Nr. 1738 u. 1742 enthalten.
- 1734. Perschau**, Rittg. m. Vorm. **Nieproschin**. Ag. Kempen (Polen). Pächter: Kurt Rudolph. 1 Insp., 1 Assistent, 1 Brennererwalter. Fläche 458 ha: 308 Acker, 130 Wiesen, 18 Weide, 2 Garten. Grdst.-N.-G. 6612 *M*. — Dampfbrennerei. Rindvieh: Oldenburger.
- 1735. Rippin**, Rittg. mit **Rippin-Elguth**, selbst. Gutsbz. Ag. Schildberg (Polen). Pächter: Dehmel'sche Erben. — 1 Assistent. Fläche 1193 ha: 273 Acker, 76 Wiesen, 77 Weide, 486 Holz, 279 Leiche, 2 Hof z. Grundst.-N.-G. 6286 *M*.
- 1736. Stittschin**, Rittg. Ag. Kempen. Pächter: Hedwig u. Josef Lindner. 1 Inspektor. 1 Assistent. Fläche 277 ha: 229 Acker, 30 Wiesen, 10 Weide, 0,5 Wasser, 1 Park u. Garten, 1 Holz, 5,5 Hof, Wege z. Grundst.-N.-G. 2230 *M*.
- 1737. Schleife**, Rittg. P. T. F. E. eK. kK. Ag. Groß Wartenberg. (Bz. Breslau) 4, Bshf. 2,5 km; A. St. Schleife. Pächter: Otto Baumm in Kunzendorf. Inspektor*: Kuznik. Fläche 745 ha: 235 Acker, 14 Wiesen, 490 Holz, 4 Weide z. Grdst.-N.-G. 4597 *M*. — Rindv.: Oldenb.
- 1738. Schloß-Borwerk mit Borwerk Weinberg und Dyrnhof**, selbst. Gutsbez., u. Freigut **Klein Woitsdorf**. P. T. F. 62. E. A. eK. kK. Ag. Groß Wartenberg (Bz. Breslau) 2,5 km; St. Wartenberg Schloß. Oberinsp.*: Warckmann. — 2 Assistent. Fläche 562 ha: 375 Acker, 65,7 Wiesen, 68,7 Weide, 47,3 Holz, 5,3 Garten. Grdst.-N.-G. 8190 *M*.

Flachsarbeitshaus.

Zuchtviehverkauf: Rote schlesische Landrasse. — Original Elektoral-Merino.

1739. **Schreibersdorf**, Allod.-Ritterg. m. d. Borw. **Messinick** u. **Neuvorwerk**. Ag. Kempen (Polen).

Pächter: Hans Zillmann.
1 Inspektor, 1 Mästl. 1 Brenn.-Bew.*,
Fläche 890 ha: 600 Acker, 53 Wiesen,
233 Holz, 3,5 Wasser, 0,5 Hofr. zc.
Grdst.-N.-E. 5560 *M.* — Dampfbrennerei.

1740. **Trembatschau**, Ritterg. mit den Borw. **Posmik** und **Güth**. Ag. Kempen (Polen).

Oberinspektor*: Arnold. — 2 Mästl.
Fläche 1628 ha: 894 Acker, 258 Wiesen,
36 Weide, 439 Holz, 1 Garten.
Grdst.-N.-E. 13 601 *M.*
Brennerei und Mühle.

1741. **Türkwitz**, Ritterg. m. Borw.

Briefe. Ag. Kempen (Polen).

Pächter: Kurt Rudolph in Perschau.
Fläche 329 ha: 319 Acker, 10 Holz.
Grdst.-N.-E. 3034 *M.*

1742. **Wartenberg (Schloß)**, Ritterg.

P. T. F. E. eK. kK. Ag. Groß Wartenberg (Bz. Breslau) 2 km; A. St. Schloß Wartenberg.

Wird von Schloßvorwerk aus bewirtsch.
Fläche 165 ha: 35,5 Acker, 127 Wiesen,
2,5 Holz. — Grdst.-N.-E. 1180 *M.*

1743. **Woitsdorf (Klein)**, Ritterg.

m. Borw. **Niesfen**. P. T. F. E. eK. kK. Ag. Großwartenberg 2,5 bzw. 3,5 km; A. St. Schloß Wartenberg.

Wird von Schloßvorwerk aus bewirtsch.
Fl. 133 ha (einschl. 38 ha im Stadtgebiet): 112 Acker, 19 Wief., 2 Weide,
Hof zc. — Grundst.-N.-E. 2052 *M.*

Freie Standesherrschaft Goshütz,

bestehend aus den Gütern Nr 1744—1757 (u. Nr. 449 Nr. Militisch, 999 u. 1001 Nr. Dels). Fideikommiß seit 1748.

Die Güter Nr. 999 u. 1757 sind Allod.

Besitzer: Heinrich Graf von **Reichenbach-Goshütz**, Freier Standesherr, General-Erblandpostmeister im Herzogtum Schlesien, vormalig erbl. Mitgl. d. Herrenhaus., Mitgl. des Provinzial-Ausschusses u. -Vandtages, Major d. R. a. D.

Zentralverwaltung in Goshütz: Oberförster* Gruhl. — Rentmeister* Erbs. — Amtmann* Schmidt. — Forstkontrolleur*: Baumgart. — 10 Revierröster, 4 Hilfsförster, 3 Waldwärter. — 4 Leichvögte. — F 20 Festsenberg (Schles.).
Gesamtfläche: 10 068,74 ha (davon 86,5 ha im polnisch. Staatsgebiet).
Gesamt-Grundst.-N.-E. 70 816 *M.*

1744. **Bunfai**, Borw. P. T. F. E. Bufowine 3,5 km; A. St. eK. kK. Goshütz; Ag. Festsenberg.

Fläche 136,5 ha: 67,5 Acker, 13 Wiesen, 47 Holz, 2 Wasser, 7 Hof zc.
Grundst.-N.-E. 712 *M.*
Acker in Parzellen verpachtet.

1745. **Charlottenthal**, Ritterg. P. T. F. Brustawe 4 km; E. Kraschnitz 9,5 km; A. St. eK. kK. Goshütz; Ag. Festsenberg.

Fl. 500,96 ha. — Grdst.-N.-E. 6152 *M.*
Acker in Parzellen verpachtet.

1746. **Dobrzetz (Breschine)**, Ritterg. mit Vorwerk **Nyzyjsken**. P. T. F. A. St. eK. kK. Goshütz (Nr. Groß Wartenberg) 6 km; E. Bufowine 6 km; Ag. Festsenberg.

Pächter: Joseph Claret.

Fl. 400,8 ha: 301,8 Acker, 33 Wiesen, 43 Holz, 22 Wasser, 1 Hof zc., hiervon 86,5 ha an Polen gefallen.

Grundst.-N.-E. 3362 *M.*
Acker in Parzellen oerpachtet.

1747. **Domaslawitz**, Ritterg. P. T. F.

A. St. eK. kK. Goshütz (Nr. Groß Wartenberg) 4 km; E. Bufowine 6 km; Ag. Festsenberg.

Fl. 824,7 ha: 190,7 Acker, 25 Wiesen, 576 Holz, 10 Wasser, 23 Hof, Wege zc.
Grundst.-N.-E. 3839 *M.*
Acker in Parzellen verpachtet.

1748. **Drungawe**, Ritterg. P. T. A. St.

eK. kK. Goshütz (Nr. Groß Wartenberg) 1,5 km; F 26. E. Ag. Festsenberg (Schles.) 6,5 km;

Oberinsp.*: Kornan in Goshütz.
Inspektor*: fehlt zc.
Fl. 167,8 ha: 155,8 Acker, 4 Wiesen, 8 Hofr.

- Grundst. - N. - E. 2369 *M.*
 Schwarzb. Oldenburger Rindvieh. Zucht
 von Rambouilletschafen. — Ziegelei.
- 1749. Festenberg (Alt)**, Bornerk. P.
 T. F. E. St. eK. kK. Ag. Festenberg
 (Schles.); A. Goschütz.
 Fl.: 413,18 ha Acker u. Wiese (in Parz.
 verp.). — Grd st. - N. - E. 2126 *M.*
 Dampfziegelei mit Ringofen, Zement-
 warenfabrik (Ziegelmeister* Born).
- 1750. Gahle (Groß)**, Ritterg. P. T.
 F. Rudelsdorf (Kr. Groß Wartenbg.)
 6 km; E. St. Ag. Festenberg 6 km;
 A. eK. kK. Goschütz.
 Fläche 597,8 ha: 30,7 Acker, 3 Wiese,
 560,1 Holz, 4 Hof zc.
 Grd st. - N. - E. 3088 *M.*
- 1751. Goschütz (Schloßbornv.)**, Ritterg.
 m. Bornv. Szodrok. P. T. A. St. eK.
 kK. Goschütz (Kr. Groß Warten-
 berg); F 26. E. Ag. Festenberg
 (Schles.) 3,5 km.
 Oberinspekt.*: Kornau. — 1 Assist.
 Fl. 787,7 ha: 418,7 Acker, 31 Wiesen,
 4 Weide, 287 Holz, 19 Wasser, 28 Hof zc.
 Grd st. - N. - E. 5400 *M.* — Brettschneide-
 mühle. — Ostfriesische Rotviehherde.
 Zucht d. deutsch. Edelschweines (Eber-
 u. Ferkelverk.). Zucht schwerer Pferde.
- 1752. Lassiken**, Forstb. P. T. A. St.
 eK. kK. Goschütz (Kr. Gr. War-
 tenberg) 5 km; F 47. E. Ag. Festen-
 berg (Schles.) 8,5 km.
 Revierförst.*: Richter in Wendschöne.
 Fl. 927,88 ha: 8 Acker, 33,88 Wiesen,
 9 Weide, 559 Holz, 293 Wasser, 25
 Hof zc. — Grd st. - N. - E. 5062 *M.*
 Acker und Wiesen in Parz. verpachtet.
- 1753. Muschütz**, Ritterg. P. T. F 32. E. St.
 kK. Ag. Festenberg (Schles.) 1,5 km;
 A. eK. Goschütz.
 Oberinsp.*: Kornau in Goschütz.
- Fläche 722,8 ha: 199,8 Acker, 19 Wie-
 sen, 6 Weide, 485 Holz, 13 Hof zc.
 Grd st. - N. - E. 4885 *M.* — Fohlenzucht.
 Etwa zur Hälfte in Parzellen verpachtet.
- 1754. Neudorf-Goschütz**, Ritterg. P. T.
 A. St. eK. kK. Goschütz (Kr. Groß
 Wartenberg) 4 km; F 4 Brustawe;
 E. Ag. Festenberg 7,5 km.
 Pächter: Robert Loebner. — 1 Ass.
 Fläche 742,7 ha: 245,7 Acker, 56 Wie-
 sen, 17 Weide, 226 Holz, 182 Wasser,
 16 Hof zc. — Grd st. - N. - E. 6309 *M.*
 Teiche in Selbstbewirtschaftung.
- 1755. Dlschoste**, Ritterg. P. T. F. E.
 kK. Frauenwaldau 3,5 km; A.
 Goschütz; St. eK. Ag. Festenberg.
 Fläche 356,8 ha: 205,8 Acker, 47 Wie-
 sen, 20 Holz, 73 Wasser, 11 Hof zc.
 Grundst. - N. - E. 3296 *M.*
 In Parzellen verpachtet.
 Teiche in Selbstwirtschaftung.
- 1756. Sacrau**, Bornv. P. T. F. A. St. eK.
 kK. Goschütz (Kr. Gr. Wartenberg)
 3 km; E. Ag. Festenberg 6,5 km.
 Fläche 158,12 ha: 116 Acker, 5 Wie-
 sen, 35 Wasser, 2 Hof zc.
 Grundst. - N. - E. 1458 *M.*
 Acker u. Wiesen in Parz. verp.
- 1757. Schönwald (Groß)**, Ritterg.
 mit Klein Schönwald u. Schöneiche
 u. Rustitalbesitz in Sandraschütz
 und Dombrowe. P. T. F 40. E. St. eK.
 kK. Ag. Festenberg (Schles.) 4 km;
 A. Groß Schönwald.
 Oberinsp.*: Kornau in Goschütz.
 Revierförst.: Eichler. F 19 Festenberg.
 Pächter des Bornv. Schöneiche:
 Herm. Englisch.
 Fläche 1935,8 ha: 443,2 Acker, 82 Wie-
 sen, 6 Weiden, 1349 Holz, 48 Wasser,
 7 Hof zc. — Grd st. - N. - E. 11360 *M.*
 3. L. in Parz. verp. — Teiche in Selbst-
 bewirtschaftung. — Dampf Brennerei.

Herrschaft Mojawola,

bestehend aus den Waldgütern Nr. 1758 Suschen mit Surmin u. Jagd-
 schloß Mojawola, 1759 Mariendorf, 1760 Rozine, 1761 Ralkowski,
 1762 Fürstl. Niesken mit Forsth. Kruppa, 1763 Honig ist an Polen
 gefallen.

Besitzerin (seit 1886): Agnes Freifrau von Diergardt, geb. von Klitzing, auf
 Mojawola.

Bevollm.: Forstrentmeister Voethelt in Suschenhammer.

23. Kreis Wohlau.

Größe: 802,857 Quadrat-Kilometer. — Einwohner: 46429. — Landgemeinden: 121. — Gutsbezirke: 111. — Amtsbezirke: 31. — Städte: Wohlau mit 5791 Einwohnern, Auras mit 1321 Einw., Dyhernfurth mit 1229 Einw., Winzig mit 1984 Einw. — Viehstand: 6254 Pferde, 28054 Stück Rindvieh, 7004 Schafe, 17758 Schweine, 6288 Ziegen. — Lage: im nordwestlichen Teile des Regierungsbezirks Breslau, auf dem rechten Ufer der Oder.

Die Güter gehören zur Liegnitz = Wohlauer Fürstentums-Landschaft mit Ausschluß der a) zur Glogau = Saganer Fürstentums = Landschaft gehörigen Güter: Alt und Neu Heidau, Rajschen, Schmögerle, Neuvorwerk u. Wischütz; b) zur Breslau = Brieger Fürstentums = Landschaft gehörigen Güter: Alexanderwitz, Auras, Cranz, Dyhernfurth, Frau, Heinzendorf mit Schönbrunn, Leubel, Liebenau, Pathendorf, Riemberg, Seisersdorf, Gr. und Kl. Streuz, Kl. Sürchen, Thiergarten, Wahren; c) zur Dels = Militischer Fürstentums = Landschaft gehörigen Güter: Grottky, Lahserwitz, Pabelschöwe, Peruschen, Prosgawe, Schilkowitz, Schlaowitz, Siegda, Striese u. Wersingawe.

Bodenbeschaffenheit: schwer u. leicht, fast durchweg ertragsfähig; der durchschnittliche Grundsteuer-Reinertrag beträgt pro Hektar Acker: 15,67 *M.*, Wiese: 22,72 *M.*, Wald: 6,27 *M.* Von der Gesamtfläche sind: 458,59 qkm Acker, 78,58 qkm Wiesen, 197,36 qkm Wald. — Gewässer: die Oder auf der südlichen und westlichen Kreisgrenze; die Bartsch auf der nördlichen Kreisgrenze; — Eisenbahnen: die Bahn Breslau—Stettin mit den Stationen: Dyhernfurth, Loschwitz und Wohlau; die Sekundärbahn Herrnhut—Trachenberg mit den Stationen: Herrnhut, Pluskau, Camin, Pakuswitz, Tschepline; die Sekundärbahn Liegnitz—Kobylin m. d. Stationen: Herrnhut, Gr. Tschuder, Biskorfine, Winzig, Krehlau, die Bahn Wohlau—Maltzsch mit den Stationen Wohlau, Mondschütz, Klein Kreidel, Rathau, Leubus; die Kleinbahn Lissa—Steinau mit den Stationen Neu Heidau, Nieder Himmel, Neuvorwerk bei Krehlau, Rajschen, Krichütz, Wischütz, Krehlau.

Mehlmühlen in Auras, Cranz, Heinzendorf, Krummwohlau, Liebenau, Petranowitz, Reichwald, Tannwald und Winzig; Dampfsägewerke in Auras, Dyhernfurth, Krehlau, Dorf Leubus, Petranowitz, Winzig und Wohlau; Stärkesabriken in Dahsau und Lendeschütz; Brauereien in Auras, Cunern, Dyhernfurth, Dorf Leubus, Polgsen, Winzig und Wohlau; Molkereien in Auras, Dyhernfurth, Himmel (Genossensch.), Radleme (Genossensch.), Großkreidel, Leubus, Pakuswitz, Polgsen (I. Schles. Milchgenossensch.), Winzig, Wischütz, Wohlau; Müllerei- und Bäckereigenossenschaft in Winzig; Brennereigenossenschaften Polgsen, Gr. Bogul und Rajschen;

Kartoffelflockenfabriken in Nuras, Al. Baulwie, Dahsau, Krummwohlau, Mondschütz, Polgsen und Rayfchen; Braunkohlengruben in Peruschen; Dampfpfluggenossenschaft Wohlau; Schiffsbauanstalten in Nuras und Braukau. — Der Kreis liegt im Versorgungsgebiet des Elektrizitätswerks Liegnitz A.-G.

Bildungsanstalten in Wohlau: Gymnasium (simultan); höhere Mädchenschule, gewerbl. u. kaufmännische Fortbsh.; in Nuras, Dyhernfurth und Winzig: gewerbliche Fortbildungsschulen.

Kreisstadt Wohlau.

Landgericht: Breslau. Amtsgerichte: Wohlau und Winzig.

Landrat [F 16 u. 30]: **Mülle.**

Kreissekretär [F 16]: **Zachner.**

Finanzamt: **Rinke**, Obersteuerinspektor.

Kreiskasse: **Mantel**, Rentmeister.

Kreissparkasse u. Kreiskommunalkasse
[F 155]: **Rischa**, Direktor.

Kreisausschußsekretär: [F 30] **Schwertner.**

Kreisarzt: **Dr. Freitag.**

Kreistierarzt [F 46]: **Sprenger**, Vet.-Nat.

Katasterkontrolleur: **Argo**, Steuerinsp.

Wasserbauamt in Steinau.

Hochbauamt in Breslau.

Kreisbaumeister [F 138]: **Schmidt.**

Kreisshulrat: **Kotscherowski.**

Gewerbeaufsichtsamt in Breslau.

Kulturamt in Breslau.

I. Selbständige Gutsbezirke.

1764. Afreschfrouze, Ritterg. m. Rustikalbes. P. T. eK. Bistorsine (Kr. Wohlau) 1,8 km; E. Bistorsine 2 km m. Anschlußgl.; A. St. Tschuder; F 41. kK. Ag. Winzig (Kr. Wohlau).

Besitzer: **Paul Schrader**, auch Bes. des Rittergutes Kaminiac (Bz. Posen).

Postcheckkonto Breslau 1075.

Inspektor: **Fritz Thürmer.**

Fläche 338 ha: 226 Acker, 34 Wiesen, 6 Weide, 52 Holz, 2 Wasser, 2 Park, 1 Garten, 15 Wege, Hof etc.

Grundst.-R.-G. 5005 M.

Dampfziegelei m. ein. Erzeug. von 3 bis 4000 000 St. Ziegeln, Drainröhren etc. (Betriebsleiter **E. Kühne**).

Feldbahn. — Oldenb. Pferdezücht. Hackfrucht, Weizen u. Gemengebau.

1765. Alexanderwitz, Ritterg. P. T. F 12. Glumbowitz (Kr. Wohlau) 4 km;

E. Rogoslawez, Gellendorf-Stroppen

6 km; A. Wersingawe; St. Sieгда;

Ag. Winzig; eK. kK. Gr. Vargen;

Bes.: **Dr. jur. Alexander von Kamcke** auf Barchminshagen b. Cordeshagen (Pommern).

Bevollm.: **Hugo Manzke**, Gutsverw.

Fläche 188 ha: 137 Acker, 24 Wiesen, 10 Holz, 4 Weide, 4 Wasser, 9 Park, Gart., Hof etc. — Grundst.-R.-G. 3114 M. Schwarzb. Ostfriesen, Zuchbullenwerk.

1766. Arnsdorf, Rittergut. P. T. F 55.

E. eK. kK. Ag. Wohlau 6 km; A.

St. Polgsen.

Bes.: **Rud. Pettschelt**. Familienbes. s. 1845.

Förster*: **Gottwald.**

Fläche 341 ha: 78 Acker, 19 Wiesen,

1 Wasser, 235 Holz, 8 Park, Garten, Hof.

Grundst.-R.-G. 2448 M.

Mitgl. d. Molkerei u. Brennerei- u. Trock-

nerieigenossenschaft Polgsen.

Rotbunte Ostfriesen.

1767. Nuras Burglehn, Ritterg. m.

Schäfereivorm. P. T. F 1. St. eK. kK.

Nuras (Kr. Wohlau); E. Nuras=

Hennigsdorf 5,7 km; A. Nuras=

Burglehn; Ag. Wohlau.

Bes.: **Friedrich Frhr. von Schuckmann.**

Familienbesitz seit 1840.

Postcheckkonto: Breslau 36079.

1 Inspektor*, 1 Brennstr.* , 1 Först.*

u. 2 Forstgehilfen.

Fl. 588,6 ha: 1×1 Acker, 48,1 Wiesen,

43 Dauerweide, 270,2 Holz, 2,4 Wasser,

20,2 Korbweid., 4,6 Gärt., 19,1 Hof etc.

- Grdst.-N.-G. 8660 *M.* — Brennerei.
Kartoffelrodung. Molkerei.
Schwz. oitfries. Herdbuchh. Rhein.-belg.
Kaltblutzucht. Bered. Landfchwein.
Weidewirtschaft. — Saatgutbanau.
- 1768. Nusfer (Groß),** Ritterg. mit
Schindelmühle u. a. Ruffikalbes. P.
T. F62 (Schloß) u. 7 (Gut). E. Ag.
eK. kK. Wohrlau 2,5, Bhj. 3 km;
A. Krummwohrlau; St. Petranowiz.
Besizer: Ernst Hemmerich, Optm. a. D.
Inspektor: Sohlke. — 1 Förster,
1 Brennereiverw.*, 1 Ziegelmeister.
Fläche: 278 ha: 133 Acker, 25 Wiesen,
116 Holz, 4 Park, Gärt., Hof zc.
Grdst.-N.-G. 1687 *M.* — Brennerei,
Ziegelei, elektr. Anlage. — Molkerei-
genossenschaftler. — Schweinezucht:
westfäl. Landfchwein.
- 1769. Baulwie (Klein),** Rittergut. P.
T.E. Pafuswiz (Kr. Wohrlau) 1 km;
A. St. Dittersbad; F 42. Ag. Winzig
(Kr. Wohrlau); eK kK. Gr. Vargen
Bes.: Gustav Buttge. (S. a. Nr. 1566.)
Inspektor*: Libon.
Fläche 164 ha: 112 Acker, 20 Wiesen,
23 Weide, 7 Holz, 2 Hof zc.
Grdst.-N.-G. 3086 *M.* — Kartoffelflockenf.
belg. Pferdezuucht. Schwarzb. Nieder-
drungsvieh (Herdb.), Bullenverkauf.
Zucker u. n. und Weizenbau.
- 1770. Belfawe,** Ritterg. P. T. F19. E. eK.
kK. Ag. Winzig (Kr. Wohrlau) 3 km;
E. Pafuswiz 3 km; A. St. Dittersbad.
Besizer (f. 1881): Leo Butschichowsky.
Postfcheckkonto Breslau 6279.
Pächter: Josph Peschke.
Fläche 138 ha: 80 Acker, 17 Wiesen,
1 Wasser, 35 Holz, 5 Park, Garten,
Hof zc. — Grdst.-N.-G. 2091 *M.*
Schlei. Notvieh.
- 1771. Buschen,** Staatsdom. P. T. F5. eK.
Herrnmotfchelniz (Kr. Wohrlau) 3 km;
E. Ag. Wohrlau 7 km; A. St. Alt Woh-
rlau; F. Buschen; kK. Schmograu.
Besizer: Prenz. Domänenfiskus.
Pächter: Ad. Hofsenfelder. — 1 Affist.
Fl. 350,5 ha: 183,5 Acker, 90,5 Wiesen,
19,5 Weide, 3,4 Holz, 1,5 Wasser, 1,8
Gärten, 20,8 Moordannkultur, Korb-
weiden, Hof zc. — Grdst.-N.-G. 3555 *M.*
Molkereigenossenschaftler. — Pferdezuucht
(Kaltblüter). Rindviehzuucht: reinblüt.
Nidenburger. Schweinezucht: weißes
Edelfchwein. — Saatkartoffelbau.
- 1772. Camin u. Zweckfrouze,** Ritter-
güt. m. Paulineuhof. P. T. F23. kK.
Herrnstadt (Kr. Guhrau) 6,5 km;
E. Camin (Kr. Wohrlau) 0,3 km;
A. St. Pluskau; Ag. Winzig 8,5 km;
eK. Bisforjine.
Besizer: Wilh Bitter in Solendniece
(Polen).
Pächter: Franz Koch. — 1 Beamter.
Postfcheckkonto Breslau 40626.
Fläche 431 ha: 304 Acker, 61 Wiesen,
43 Holz, 7 Weide, 1 Wasser, 3 Gärten,
12 Wege, Hof zc.
Grdst.-N.-G. 7029 *M.*
- 1773. Cunern (Ober und Nieder),**
Ritterg. P. T. eK. Herrnmotfchelniz
(Kr. Wohrlau) 3 km; F 4. kK.
Krehlau (Kr. Wohrlau); E. Krehlau
4 u. Kunzendorf a. D. 6 km; A. St.
Mönchmotfchelniz; Ag. Winzig.
Bes.: Artur Scholz in Steinau (Oder),
Bahnhofftraße 21 a.
Inspektor*: Th. Simon. — 1 Affist.,
1 Rechnungsführer, 1 Förster*.
Fläche 626 ha: 302 Acker, 44 Wiesen,
274 Holz, 6 Park, Garten, Hof zc.
Grdst.-N.-G. 6030 *M.*
Angezahl a. Kartoffelflockenfabr. Krehlau.
- 1774. Dahme,** Ritterg. P. T. kK. Krehlau
(Kr. Wohrlau) 6 km; F31 a. Ag. Win-
zig (Kr. Wohrlau); E. Krehlau 6,
Kunzendorf a. D. 9 km; Klnb. St.
Krischütz 1½ km; A. eK. Wischütz.
Besizer: Aug. Pietsch, Oberamtmann
in Schonowitz (Kr. 3923). — 1 Affist.
Pächter: Günther Herzog, Oberlt. a. D.
Fläche 212 ha: 162 Acker, 20 Wiesen,
15 Weide, 11 Holz, 0,5 Wasser, 1 Park,
1 Gärten, 1,5 Umland, Hof zc.
Grdst.-N.-G. 4715 *M.*
Mitgl. d. Genoss.-Molkerei Himmel, der
Genoss.-Brennerei m. Kartoffelrodung-
anlage Ranichen u. der Dampfplug-
genoss. Wohrlau. — Herdbuchv.: schles.
Notvieh, Verk. v. Zuchtbullen, Kalben,
u. Zugochs. Pferde- u. Schweinezucht.
Hadfruchtbau, Zwischenfrucht.
- 1775. Dahslau, Ritterg. m. Borw. Heidal.**
P. T. F14. E. kK. Herrnstadt (Kr.
Guhrau) 7 km; A. St. eK. Hünern;
Ag. Winzig.
Bes.: Bwe. Hedwig Gräfin v. Saurma-
Zeltfch, geb. Gräfin Schaffgotsch.
Bevollm.: Manfred Graf v. Saurma-

- Feltſch, Oberſt. a. D. in Breſlau 13, Hohenzollernſtr. 79.
 Oberinſpektor*: Inſel.
 Förſter*: Hillger. — 1 Rentmſtr.*
 Fläche 485 ha: 226 Acker, 40 Wiefen, 6 Weide, 196 Holz, 1 Leiche, 8 Park und Garten, 8 Hof zc.
 Grundſt.-N.-G. 6002 M.
 Stärke- und Kartoffeltrocknungsfabrik. Windmühle m. Bäckerei. Beteil. an der Kadlewer Molkerei u. an der Zuckerfabrik in Guhrau.
 Rotb. Diſtriefen (Herdbuch).
1776. Dittersbach, Ritterg. P. T. E. Pakuſ-
 witz (Kr. Wohlau) 2, Bhf. 1 km;
 F 6 Glumbowitz (Kr. Wohlau);
 A. St. Dittersbach; eK. kK. Groß-
 bargen; Ag. Winzig.
 Beſizer: Walenty Plozjynski.
 Inſpektor*: Theodor Pioſſek.
 Fläche 225 ha: 168 Acker, 30,5 Wiefen,
 0,5 Waſſer, 19 Holz, 4 Park, 1 Garten,
 2 Hof zc. — Grundſt.-N.-G. 2860 M.
 Dampfbrennerei. — Beteil. an Molkerei
 Pakuſwitz u. Zuckersied. Trachenberg.
 Diſtr. u. Holl. Rindvieh. Weſtſ. Schweine.
1777. Fröſchen, Ritterg. P. T. F 11. E.
 eK. kK. Ag. Winzig (Kr. Wohlau) 4,
 Bhf. 2 km; A. St. Laſje.
 Beſizer: Carl Gruner. — 1 Aſſiſtent.
 Fläche 193,8 ha: 147 Acker, 20 Wiefen,
 20 Holz, 1 Park, 5,8 Hof, Wege,
 Gräben zc. — Grundſt.-N.-G. 2890 M.
 Note Diſtriefen.
1778. Fröſchroggen, Ritterg. P. T. F 21.
 E. eK. kK. Ag. Winzig (Kr. Wohlau)
 4, Bhf. 2 km; A. St. Laſje; Klnb.
 Rayſchen 5,5 km.
 Beſizer: Albert Hoffmann.
 Inſpektor: Reichelt.
 Fl. 120 ha: 98 Acker, 12 Wief., 1 Weide,
 7 Holz, 2 Park, Garten, Hof zc.
 Grundſt.-N.-G. 2212 M.
1779. Garben, Ritterg. P. T. F 71. E.
 eK. kK. Ag. Wohlau 4, Bhf. 5 km;
 A. St. Schlanowitz.
 Beſizer: Erniſt Hemmerich, Optm. a. D.
 auf Gr. Auſker.
 Inſp*: Gohlke in Gr. Auſker.
 Fläche 186 ha: 123 Acker, 31 Wiefen,
 25 Holz, 2 Waſſer, 5 Park, Gärten,
 Hof zc. — Grundſt.-N.-G. 1200 M.
1780. Gimmel, Ritterg. m. Ruſiſkaſt. P.
 T. F 2. A. St. eK. Gimmel (Kreis
 Wohlau); E. Ag. kK. Winzig 7 km;

- Klnb. Ndr. Gimmel 1 km.
 Beſ.: Paul Blumenthal, Optm. d. L.
 1 Aſſiſtent. — Poſtſt. Bröl. 22893.
 Fläche 292 ha: 126 Acker, 17 Wiefen
 (dav. 12 Kieſelwiefen), 136 Holz, 4 Park
 u. Gärten, 9 Hof zc.
 Grundſt.-N.-G. 3635 M. — Diſtrief. Schwarzj.
 Niederungsvieh. — Beteil. an der
 Gimmeter Molkerei, an der Rayſchener
 Brennerei u. Kartoffeltrocknung.
1781. Gleinau, Borw. d. Staatsdo-
 mane Leubus. P. T. St. kK. Städtel
 Leubus (Kr. Wohlau) 3 km; F. Gle-
 nau; E. A. eK. Leubus 4 km; Ag.
 Wohlau.
 Beſizer: Breuß. Domänenſiskus.
 Pächter: Georg Schallehn, Königl.
 Amtsrat in Leubus. — 1 Verw.*
 Fläche 177,4 ha: 142 Acker, 21,4 Wiefen,
 6,1 Holz, 1,4 Garten, 6,5 Hof zc.
 Grundſt.-N.-G. 3141,69 M.
1782. Gräſchine, Ritterg. P. T. F 14. eK.
 kK. Ag. Winzig (Kr. Wohlau) 2,5 km;
 A. St. Piſkorfine; E. Piſkorfine 1,5
 und Pakuſwitz 4 km.
 Beſizer: Modler. — 1 Inſp.
 Fläche 228 ha: 182 Acker, 20 Wiefen,
 15 Holz, 0,5 Waſſer, 1,5 Park, 1 Gärten,
 8 Hof zc. — Grundſt.-N.-G. 3550 M.
 Schweinemast. Milchwirtſchaft. — Feld-
 bahnanſchluß nach Piſkorfine.
1783. Grotty, Ritterg. (Aut. d. Herr-
 ſchaft Großpeterwitz, Kr. Trebnitz).
 P. T. F 11. eK. Stroppen (Kr. Trebn.)
 2 km; E. Gellendorf = Stroppen
 4 km; A. Schlanowitz; St. Grotty;
 kK. Heinzendorf; Ag. Wohlau.
 Beſizer: Heinrich Graf v. Dankel-
 mann auf Groß Krutzſchen (Nr. 1630).
 Verwalt. zc. ſ. Nr. 1629/32. — 1 Inſpekt.*
 Fläche 222 ha: 140 Acker, 35 Wiefen,
 8 Weide, 29 Holz, 10 Hof zc.
 Grundſt.-N.-G. 3580 M.
1784. Hammer, Ritterg. m. Scholtſeizc.
 P. T. F 9. E. A. St. kK. Krehlau (Kr.
 Wohlau) 1 km; E. eK. Kunzendorf
 a. D. 4 km; Ag. Winzig.
 Beſizer: Max Rehfeld, Major a. D.,
 Deichhauptmann.
 Konto 185 Kreisſparkaſſe Wohlau.
 1 Beamter, 1 Aſſiſtent.
 Fläche 298 ha: 236 Acker, 30,5 Wiefen,
 7 Waſſer, 1 Waſſer, 13,2 Holz, 1,5 Park u.
 Gärten, 1,5 Hof, 7,5 Wege, Gräben zc.

Grundst. R. G. 4675 *M.*

Beteil. an Kartoffelfloedenfb. Gellendorf
und Dampfpfluggenoff. Wohlau.
Zucht roth. Dstfriesen, Weidebetrieb.
Starker Hackfruchtbau.

1785. Heidau (Alt u. Neu), Rittergüter (Bestandteil der Herrschaft Rüb-
ben). P. T. F 6. Gimmel (Kr. Wohlau)
4 km; E. Krehlau 14 km; A. Peiskern;
St. Rayschen; eK kK. Rüb-; Ag.
Winzig; Klnb. Neuheidau.

Bef.: Wolfgang Graf von Saurma,
Fhr. von und zu der Zettich auf Schloß
Rüb- a. d. Oder (Nr. 1355).

Förster*: Urban in Neuheidau.

Pächter d. Dkon. (165 ha): Joh. Duz,
Lt. a. D. in Neuheidau. Rest in Par-
zellen verpachtet.

Fläche 615 ha: 150 Acker, 20 Wiesen,
440 Holz, 3 Wasser, 2 Park, Hof zc.

Grundst. R. G. 4590 *M.*

Schwarzb. Niederungsvieh. Vereedeltes
Landschwein.

1786. Heidersdorf, Ritterg. P. A. St.
eK. Alt Wohlau (Kr. Wohlau) 2 km;
T. F 52. E. kK. Ag. Wohlau 6 km.

Besizer: Arthur Gruner, Lt. d. R.
a. D. — 1 Wffist.

Fl. 202,5 ha: 115 Acker, 40 Wiesen,
45 Holz, 0,5 Wasser, 2 Park, Gärten,
Hof zc. — Grdst. R. G. 3390 *M.*

Dstpreuß., Simmenthaler. Vered. Land-
schwein. — Eig. Motorpflug.

1787. Heinzendorf, Rittergut mit
Vorw. Schönbrunn u. mehreren
Bauergütern u. Gasthäusern (bildet
mit Nr. 1536 ein Majorat). P. T.
F 3 (Bef. u. Rentamt), 2 (Schön-
brunn), 4 (Ziegelei). A. St. Thier-
garten (Kr. Wohlau) 4 km; E.
Obernigt u. Gellendorf-Stroppen
je 9 km; eK. Konradswaldau;
kK. Heinzendorf; Ag. Wohlau.

Bef.: Georg Conrad Rißling, Lt. d. R. a. D.
Rentmeister*: Federa. (Nr. 1536).

Oberinsp.*: Hirschbergeri. Esdorf/
Inspektor: Zentsch. — 1 Wffist.

Neodierjörst.*: Schmidt. — 1 Forstgeh.
1 Mühlenverwalter*, 1 Ziegeleiverw.

Fläche 1207 ha: 318 Acker, 60 Wiesen,
12 Weide, 756 Holz, 7 Wasser, 6 Park,
5 Obstgärten, 3 Hof zc. 40 an Anlieger
verpachtet. — Grdst. R. G. 8028 *M.*
Dampfziegelei. Mahl- u. Schneidemühle

Elektr. Strom v. Esdorf aus. Beteil.
an Dampfpfluggenoff. u. Molkerei.
Pferdezucht. Rindvieh. (roth. Dstfriesen,
Herdb.). Schweinezucht. Leichwirtschaft
(Karpfen-, Schleienzucht zc.)

1788. Hengwitz, Ritterg. P. T. F 40.
kK. Herrstadt (Kr. Guhrau) 5 km;
E. (Pers.) A. St. Pluskau 0,25 km;
E. (Fracht) Camin 2, Gr. Tschuder
1,5 km; eK. Biskorsine; Ag. Winzig.

Bef.: Richard Niemeyer.

Fläche 94 ha: 76 Acker, 10 Wiesen,
8 Holz, Gärten, Hof zc.

Grdst. R. G. 1812 *M.* — Rüb-
bau. Oldenburger Vieh. Deutsch. Edelschwein.

1789. Herrmotschelnitz, Ritterg. m.
d. Vorw. Neuforge u. Mönchsfurth.
P. T. F 3. eK. Herrmotschelnitz (Kr.
Wohlau); E. Wohlau u. Winzig je 9,
Krehlau 8,5 km; A. St. kK. Mönch-
motschelnitz; Ag. Winzig.

Bef.: Colmar Kirschstein auf Skrzypno
Kr. Pleschen.

Bevollm.: Landgerichtsrat Franz
Kirschstein in Herrmotschelnitz.

Gutsverwalter: M. Hertel. — 2 Wffist.
1 Brenn. Verw.*, 1 Först.*

Fläche 792 ha: 425 Acker (davon 17
Moordammkult.), 74 Wiesen, 250 Holz,
8 Wasser, 10 Park, 5 Garten, 20 Wege,
Gräben, Hof zc.

Grdst. R. G. 11631 *M.* — Brennerei.
Mastwirtschaft.

1790. Hünern, Ritterg. mit Vorwerk
Sorge, Kirch- u. Brennereivorwerk.
P. Gimmel (Kr. Wohlau) 4 km; T.
F 15. E. kK. Herrstadt (Kr.
Guhrau) 9, Bhf. 8 km; Klnb. Mdr.
Gimmel 5 km; A. St. eK. Hünern;
E. Ag. Winzig 8,5 km.

Besizer: Julius Grosse, Ritterguts- u.
Fabrikbesizer in Pöcherleben.

Dberinspektor*: Felix Christ.
1 Rechnungsführer, 1 Feldinspektor,
1 Brennereiverw.*, 1 Förster.*

Fläche 975,3 ha: 545 Acker, 67 Wiesen,
36,7 Weide, 282,3 Holz, 0,9 Wasser,
5 Park, Garten, 38,4 Hof, Wege zc.

Grdst. R. G. 10300 *M.* — Brennerei.
Schwarzb. Dstfriesen. Merinosfleischschafzucht.

Starker Rüb- u. Spargelanlage.

1791. Jacobsdorf, Ritterg. P. T. F 25.
E. St. eK. kK. Ag. Winzig (Kr.
Wohlau) 1,5, Bhf. 2 km; A. Schlaupp.

- Bes.: Wendelin **Zarembowicz**, Et. d. N. a. D.
Fläche 131,75 ha: 111 Acker, 13 Wiesen,
5 Holz, 0,75 Wasser, 2 Park, Garten,
Hof zc. — Grdst.-N.-G. 2320 *M*
Dampfziegelei mit Ringofen (Betriebsf.:
Foj. Reumann.) — Rindvieh- und
Schweinez.-Körnerb.-u. Rübenwirtsch.
- 1792. Radlewe**, Ritterg. (Bestand. d.
Herrschaft **Schilefen**). P. T. F 54. E. eK.
kK Herrnsstadt (Kr. Guhrau) 3, Vhf.
1 km; A. St. Schilefen; Ag. Winzig.
Bes.: Paul **Rieger** auf **Nahrten** (Nr. 361).
1 Inspektor*.
Fläche 343 ha: 264 Acker, 40 Wiesen,
6,5 Weide, 1,5 Wasser, 18 Holz, 13
Hof zc. — Grdst.-N.-G. 4578 *M*
Rotb. Ostfriesen, Herdbuchherde.
Kartoffel-, Rüben u. Roggenbau.
- 1793. Raschewen**, Ritterg. P. T. F 1.
E. eK. kK. Ag. Winzig (Kr. Wohl-
lau) 4 km; Privatgüterweiche Ra-
schewen in der Feldmark; A. St. Lohse;
Klob. Rauschen 1,5 km.
Besitzer: **Constantin von Rakowski**.
Inspektor: **Hartwig**. — 1 Wffst.
Fläche 408 ha: 297 Acker, 23 Wiesen,
61 Holz, 2 Wasser, 4 Weide, 2 Park,
1 Gärten, 18 Hof zc. Davon sind etwa
25 ha Siedelungsland z. Verk. gestellt.
Grundst.-N.-G. 4816 *M* — Rotbunte
Ostfriesen × Simmenthaler, Aufzucht
u. Stand. Verk. v. Arbeitsochsen. Zucht
v. edl. Halbblutpferden. Karpfenmast.
Sackfruchtbau mit Zwischenfrucht.
- 1794. Raschwitz**, Ritterg. P. T. F 36. E.
eK. kK. Ag. Winzig (Kr. Wohlau)
0,7, Vhf. 2 km; A. St. Dittersbad.
Besitzer: **Max Gottschalk**. — 1 Wffst.
Fläche 93 ha: 76 Acker, 14,5 Wiesen,
1 Holz, 0,5 Wasser, 1 Weide, Hof zc.
Grdst.-N.-G. 2167 *M* — Rotb. Ostfriesen.
Milchwirtschaft. — Hülsenfrucht-,
Rüben- u. Weizenbau.
- 1795. Rrehlau**, Ritterg. P. T. F 7. Klob.
A. St. kK. Rrehlau (Kr. Wohlau); E.
(Verk.) Kunzendorf a. D. 6 km; eK.
Wischütz; Ag. Winzig.
Bes.: **Paul Rahler**, Hauptm. d. N. a. D.
1 Wirtschaftsbeamter, 1 Förster.
Fläche 326 ha: 144,5 Acker, 37,5 Wiesen,
133 Holz, 0,5 Korbweiden, 3 Park u.
Garten, 7,5 Wege, Hof zc.
Grundst.-N.-G. 5000 *M*
Schles. Rotvieh × Ostfries. Jungvieh.
- 1796. Kreidel (Klein)**, Ritterg. P. T.
- F 1. E. kK. Kleintreidel (Kr.
Wohlau); Ag. Wohlau 7,5 km; A.
St. Kreidel; eK. Mondschütz.
Besitzer: **Bernhard Domes**. — 1 Wffst.
Postschekonto Breslau 12023.
Inspektor: **Karneßki**.
Fläche 139 ha: 88 Acker, 48 Wiesen,
2 Holz, 1 Garten, Hof zc.
Grdst.-N.-G. 3886 *M* — Rindviehzucht:
Obenburger. Schweinezucht: York-
shire. — Zuckerrübenbau. Rieselwiesen.
Beteil. an Molkereigenossenschaft.
- 1797. Krishüh**, Ritterg. m. Rustikalbes.
P. T. F 3. Ag. Winzig (Kr. Wohlau)
7,5 km; E. Krishüh; A. St. Lohse;
eK. kK. Wischütz.
Besitzer: **Gotthard Herzog**.
Betriebsl.: **Günther Herzog**, Oberst.
a. D. — Inspektor: **W. Scholtz**.
Gärtner u. Forstaufs.: **Clavon**.
Fläche 336 ha: 209 Acker, 33 Wiesen,
82 Holz, 2 Wasser, 2 Park, Garten,
8 Wege, Hof zc.
Grundst.-N.-G. 4191 *M* — Mitglied
d. Dampfpluggenossenschaft Wohlau.
Rotb. Ostfriesenherde. Fohlenaufzucht.
- 1798. Krummwohlau**, Staatsdomäne
m. d. Bortw. **Kl. Muster u. Baum-**
garten. P. T. F 87. E. St. eK. kK.
Ag. Wohlau 1 km; A. Krummwohlau.
Besitzer: **Brenß. Domänen-Fiskus**.
Pächter: **Paul Stillner**, Oberamtm.
Postschekonto Breslau 7487.
Rentmeister*: **H. Thill**. — 1 Insp.*
1 Brenn.-Bew.*, 1 Ziegelnstr.*.
Fläche 700,1 ha: 405,1 Acker, 161,5
Wiesen, 35,9 Weide, 37,4 Holz, 6,4 Gär-
ten, 5,8 Wasser, 48 Hof, Unland zc.
Grundst.-N.-G. 7486 *M* — Molkerei.
Brennerei. Kartoffeltrödnung. Ziegelei.
- © **1799. Rutschewitz**, Rittergut mit
Waldorwerk u. Schäferberg. P.
T. F 12 (Bej.) u. 79 (Gutsverw.). kK.
Herrnsstadt (Kr. Guhrau) 4 km; E.
Herrnsstadt 3, Gr. Tschuder 2 km;
A. St. Tschuder; eK. Pistorjine; Ag.
Winzig.
Bes.: **Arthur Weißleder**, Hauptm. d. N.
Inspektor*: **Kroschel**.
1 Brennerei-Berwalter*, 1 Förster*.
Fläche 522 ha: 336 Acker, 56 Wiesen,
120 Holz, 2 Wasser, 5 Park u. Garten,
3 Hof zc. — Grdst.-N.-G. 7020 *M*.
Brennerei. Beteil. a. d. Mühle Winzig u. d.
Molk. Radlewe. — Schwarzb. Ostfriesen.

1800. Lahse, Ritterg. m. Waldborn.
Gimmel. P. T. F 9. E. eK. kK. Ag.
 Winzig (Kr. Wohlau) 5, Bhf. 4 km;
 A. St. Lahse; Klub. (nur Frucht) Neu-
 vorwerk 3 km.

Bes.: Johannes **Rachmel**, Landesältester,
 Kreisdeputierter, Hauptm. d. E. a. D.
 Inspektor*: Seidel.

1 Brennereiberm.*, 1 Gärtner*, 1 Jäger.
 Fläche 390,1 ha: 2,9,5 Acker, 30,8 Wiesen,
 6,3 Weide, 82,2 Holz, 0,8 Wasser, 1 Park,
 2,5 Gärten, 6 Hof, Wege zc.

Grdst.-N.-G. 5000 M. — Brennerei,
 elektr. Anlage. — Schwarzb. Dstfriesen.
 Dtsch. Edelschwein. — Starke Frucht-
 bau. Rieselfwiesen. Gründüngung.

© **1801. Lahjerwitz**, Ritterg. m. Rusti-
 kalstellen Nr. 6 u. 7. P. T. F 18. eK.
 Stroppen (Kr. Trebnitz) 4,5 km;
 E. Gellendorf-Stroppen 5 km; A.
 Wersingawe; St. Siegda; kK. Groß
 Strenz; Ag. Wohlau.

Besitzer: Ernst **Hoffmann** auf Sacker-
 schwe (Nr. 1602).

Wirtschaft: Gustav Dorn.

Fläche 122 ha: 103 Acker, 18 Wiesen,
 6 Holz, 1 Garten, 4 Hof zc.

Grdst.-N.-G. 1798 M. — Kohlenaufzucht.
 1 Ziegelei m. Dampf, 1 m. Handbetrieb.

1802. Lendjschütz, Ritterg. m. Schäferrei-
 vorw. P. T. A. St. Gimmel (Kr.
 Wohlau) 1 km; F 12. E. kK. Ag.
 Winzig (Kr. Wohlau) 6 km; Klub.
 Ndr. Gimmel 2,5 km; eK. Piskorfine.

Besitzer: Otto **Graupe**.

Postcheckkonto Breslau 45658.

Inspektor: Herbert **Graupe**.

Fläche 273 ha: 198 Acker, 20 Wiesen,
 14 Weide, 37 Holz, 1 Wasser, 1 Park,
 2 Hof, Garten zc.

Grdst.-N.-G. 4485 M. — Trockenstärkeb.
 Schwarzb. Dstfriesen. — Starke Frucht-
 bau. Der Ldw.-Kammer angechl.
 Kartoffelsaatgutwirtsch. Vermehrung
 d. Cimal-Frömsdtschen Kartoffelzücht.

1803. Leubel, Ritterg. m. Vorw. **Tschip-
 fei**. P. T. Bargen (Schlef.) 3,5 km;
 E. Tschepline 3 km; A. St. Leubel;
 F 14 Glumbowitz (Kr. Wohlau);
 eK. kK. Großbargen; Ag. Winzig.

Bes.: James Graf von **Pourtales'sche**
 Stiftg. u. Fördrg. d. inner. Colonisation.
 Geschäftsf. Vorstandsmittglied: Justizrat
 Friedlaender in Breslau, Anger 13.

1 Inspektor, 1 Brennereiverwalter.
 Fläche 496,27 ha: 289,30 Acker, 143,66
 Wiesen, 23,65 Weide 17,97 Holz, 21,50
 Hof zc. — Grdst.-N.-G. 8802 M.
 Brennerei. — Dstfriesen.

1804. Leubus mit **Dobrail, Garthof**
 u. **Städte** Leubus, Staatsdomäne.
 P. T. F 9. A. eK. E. Leubus (Kr.
 Wohlau); St. Leubus Kloster; kK.
 Leubus Städte; Ag. Wohlau.

Besitzer: **Preuß. Domänenfiskus**.

Pächter: Georg Schallehn, Königl.
 Amtsrat. (S. auch 1781).

Inspektor*: Bruno **Müller**.

1 Brennereiberm.*, 1 Molkereiberm.*
 Fläche 375,6 ha: 283 Acker, 57,6 Wie-
 sen, 0,3 Weide, 0,2 Wasser, 8,2 Holz,
 5,6 Park u. Garten, 20,7 Hof zc.

Grundst.-N.-G. 6016,44 M.

Brennerei. Ziegelei. Dampfmo-
 lkereie. Schwarzw. Vieberungsvieh. Hampfhi-
 redonwische. Dtsch. Edelschwein.

1805. Liebenau, Ritterg. P. T. F 7. A. eK.
 Auras (Kr. Wohlau) 3 km; E. Auras-
 Hennigsdorf 3,5 km; St. Liebenau;
 kK. Heinzendorf; Ag. Wohlau.

Besitzer: Karl **Doufin**. — 1 Assistent.

Fläche 225,3 ha: 143,5 Acker, 22,6 Wiesen,
 12,5 Holz, 31,5 Dauerweiden, 0,7 Wasser,
 3,4 Park u. Gärten, 2 Kiesgruben, 9,2
 Hof zc. — 13,6 ha Acker verpachtet.
 Grundst.-N.-G. 3309 M.

Schwarzb. Dstfriesenstammherde,
 Bullenberauf. — Saatgutwirtschaft.

1806. Loßwitz, Ritterg. P. T. F 61. Ag.
 Wohlau 5 km; E. A. St. kK. Loßwitz;
 eK. Mondschütz.

Besitzer: Joseph **Loch**, Oberamtmann.

1 Assistent, 1 Gärtner u. Förster*.
 Fläche 250 ha: 120 Acker, 10,5 Wiesen,
 0,5 Wasser, 115 Holz, 4 Gärten, Park,
 Hof zc. — Grdst.-N.-G. 3000 M.

Schwarzsch. Dstfriesen. Vereb. Land-
 schwein. Geflügelz.: Plymouth-Rock,
 Bronzeputen u. Pekingenten. — Kar-
 toffel- u. Zuckerrübenbau. Gründung.

1807. Mersine, Ritterg. m. Vorw. **Stephanshof**. P. T. E. Paluswitz (Kr.
 Wohlau) 3 km; E. eK. Piskorfine
 4 km; A. St. Dittersbach; F 15. kK.
 Ag. Winzig (Kr. Wohlau).

Bes.: Fritz **Berndt**, Mitmstr. d. E. a. D.

1 Inspektor, 1 Assistent, 1 Förster.
 Fläche 367 ha: 264 Acker, 35 Wiesen,
 59 Holz, 4 Park, 5 Hof zc.

Grundst.-N.-G. 5241 *M.*
 Rindviehzucht: schwarzb. Niederungsbleh.
 Pferdeucht: Kaltblüter. Schweineucht:
 Dtsch. Edelschwein. — Gründüngung.
 Grassamenbau.

1808. Mönchmotschelnitz, Ritterg. m. Teichvorwerk. P. F. 2. eK. Herrmotschelnitz (Kr. Wohlau) 1,3 km; T. A. St. kK. Mönchmotschelnitz; E. Krehlau 7, Wohlau 11 km; Ag. Winzig.

Bes.: Walter von Gerlach, Major a. D. Familienbesitz seit 1859.

Inspektor*: Feuerstein.

Förster*: Grafme.

Brenn.-Verw.*: Guschall.

Fläche 670 ha: 168 Acker, 94 Wiesen, 12 Weide, 378 Holz, 2 Gärten, 13 Park, 3 Hof zc.

Grdst.-N.-G. 7446 *M.* — Brennerei.

1809. Mondschütz, Majorat m. Borw. Canten. P. T. A. St. eK. Klmb. Mondschütz (Kr. Wohlau); F 3 (Schloß) u. 48 (Majorat). E. Ag. Wohlau 5 km; kK. Stuben.

Besitzer: Friedrich Karl Frhr. v. Köckritz u. Friedland, Hptm. d. N. a. D. (S. auch Nr. 2103). — Familienbesitz seit 1781.

Oberinspektor*: Rudolf Stebezeit. 1 Assist., 1 Rechnungsf., 1 Förster*.

Fläche 1006 ha: 538 Acker, 110 Wiesen (davon 50 Rieselwiesen), 330 Holz, 4 Wasser, 24 Park, Gärt., Baumschul., Hof zc. — Grdst.-N.-G. 17451 *M.*

Dampfmahlmühle für eigenen Bedarf. Elektr. Licht- u. Kraftanl. für sämtl. Maschinen. Kartoffelflockenbereitung.

Reinbl. Oldenb. — Zuckerrübenbau.

1810. Nisgawe, Ritterg. m. Borw. Schäferei u. Ruffkalkbes. P. Polgsen (Bz. Breslau) 3 km; T. F. 4. Glumbowitz (Kr. Wohlau); E. Wohlau 11, Winzig 7, Gellendorf-Stroppen 10 u. Tischepline 7,5 km; A. St. eK. Werjüngawe; kK. Groß Schmograu; Ag. Wohlau.

Besitzer: Liborius Otto in Nisgawe u. Kattowitz.

Insp.: Hunjcha. — 1 Brenn.-Verw.*, 1 Hofoerw., 1 Förster.

Fläche 302,5 ha: 191,3 Acker, 34,2 Wiesen, 7 Weide, 43 Holz, 4 Wasser, 23 Gärten, Park, Hof zc. — Grdst.-N.-G. 4800 *M.* Brennerei. — Ostfriesen.

1811. Offelwitz, Ritterg. m. Borw. Zeichenau. P. T. F. 24. E. kK. Herrstadt (Kr. Guhrau) 5 km; A. St. eK. Hünern; Ag. Winzig.

Besitzer: Otto von Bernuth in Borowo (Kr. Kosten). — Postschto. Brsl. 4918.

Bevollm.: Oberinsp.* Westermann.

Fläche 373 ha: 250 Acker, 22,5 Wiesen, 4 Weide, 0,5 Wasser, 84 Holz, 2,5 Park, 2 Gärten, 7,5 Hof zc.

Grdst.-N.-G. 3957 *M.* — Schwarzb. Niederungsvieh. — Zuckerrübenbau.

1812. Ostrawe, Ritterg. P. T. F. 22. kK. Herrstadt (Kr. Guhrau) 5 km; E. Pluskan 3, Camin 4 km; A. St. Pluskau; eK. Bischorfne; Ag. Winzig.

Besitzer: Reinhold Jaap. — 1 Assist. Postschekkonto Breslau 10 196.

Fläche 229 ha: 75 Acker, 42 Wiesen, 90 Dauerweiden, 4 Wasser, 6 Holz, 6 Park, 1 Garten, 5 Hof zc.

Grundst.-N.-G. 5446 *M.* Gastwirtschaft (Pächt. U. Bundschuh).

Beteil. an Molkerei Radlewe. Schwarzb. Ostfriesen. Vered. Landschwein. Weidewirtschaft.

1813. Pakuswitz, Rittergut. P. T. E. Pakuswitz (Kr. Wohlau); A. St. Dittersbach; eK. kK. Groß Bargen; F. 2. Glumbowitz (Kr. Wohlau); Ag. Winzig (Kr. Wohlau).

Besitzer: Siegfried Sauer, Hauptm. d. L. a. D. — Postsch. Brsl. 51054.

Fläche 118 ha: 87 Acker, 8,5 Wiesen, 4,5 Weide, 0,5 Wasser, 12 Holz, 1 Park, 1,5 Garten, 3 Hof zc.

Grdst.-N.-G. 1654 *M.* — Rotb. Ostfriesen (Herdb.). Schweineucht u. Mast.

Int. Zuckerrüben- u. Kartoffelbau.

1814. Pathendorf, Ritterg. P. T. E. Dyhernfurth 6 km; A. St. Thiergarten; F. Pathendorf; eK. Nienberg; kK. Wahren; Ag. Wohlau.

Besitzer: Friedr. Karl Frhr. von Köckritz und Friedland, Hauptm. d. N. a. D. auf Mondschütz (Nr. 1809).

Familienbesitz seit 1663.

Verw.: Förster* Wabed.

Fl. 818 ha: 130 Acker, 8 Wief., 668 Holz, 2 Gärten, 10 Hof zc.

Grundst.-N.-G. 7800 *M.*

Acker in Parzellen verpachtet.

1815. Pavelschöwe, Ritterg. P. T. F. 13. eK. Stroppen (Kr. Trebnitz) 3 km;

- E. Gellendorf-Stroppen 6 km; A. Werfingawe; St. Siegda; kK. Groß Strenz; Ag. Wohlau.
Bes.: Gotthardt Büchs auf Schloß Neudorf (Nr. 291).
Inspektor*: Jaeschke.
Fläche 152 ha: 175 Acker, 5 Wiesen, 1 Wasser, 30 Holz, 1 Park, Gart., Hof zc.
Grdst.-R.-G. 2400 M. Gründüngg.
Braunkohlenlag. Mitgl. d. Gellendorfer Flockenfabrik. — Weidewirtschaft.
- 1816. Peiskern**, Ritterg. mit Stelle Nr. 3 u. 15. P. T. F 10. E. kK. Ag. Winzig (Kr. Wohlau) 5, Bshf. 4 km; A. St. Gimmel; eK. Piskorfine.
Bes.: Paul Schneider. — 1 Insp.
Fläche 147,94 ha: 113,8 Acker, 14,78 Wiesen, 7,51 Holz, 2,8 Weide, 5,44 Wasser, Wege, 3,61 Park, Gärten, Hof zc.
Grundst.-R.-G. 2650 M.
- 1817. Peruschn**, Ritterg. m. Rustikalbes. P. T. F 2. Stroppen (Kr. Trebnitz) 4,6 km; E. Gellendorf-Stroppen 7 km; A. St. eK. Werfingawe; kK. Groß Strenz; Ag. Wohlau 13,6 km.
Besitzer: Joachim von Hennig.
Insp.: Daniels. Förster*: Weigang.
Fläche 414 ha: 176 Acker, 30 Wiesen, 195,8 Holz, 0,3 Wasser, 1,5 Kornweiden, 1,5 Park, 4 Obstgarten, 2,5 Wege, 2,4 Hof zc.
Grundst.-R.-G. 5758 M.
Braunkohlenbergwerke „Glückauf Paul“ u. „Conf. Albert“. Gerichtskretscham (Pächter: R. Kargen). Angechl. der Brennereigenossensch. u. der Molkerei in Polgsen.
Schwarzb. Niederungsvieh. Merinofleischschaf. Stammucht d. gr. weiß. Edelschweines. Weidebetrieb und Jungviehaufzucht.
Rübenbau. Gründüngung.
- 1818. Peterwitz (Klein)**, Rittergut m. Schäferrevorw. u. Gasthaus. P. E. eK. Piskorfine (Kr. Wohlau) 3 km; T. F 34. E. kK. Hernstadt (Kr. Guhrau) 5 km; E. Gr. Tschuder 4 km; A. St. Tschuder; Ag. Winzig.
Besitzer: Hans Sachs, Oberamtmann. Ponschekfonto Breslau 19790.
Inspektor: Willy Sarpe. — 1 Assift.
Fläche 285 ha: 244 Acker, 20 Wiesen, 16 Holz, 0,5 Wasser, 3 Park, 1,5 Garten, 1,5 Hof zc. — Grdst.-R.-G. 3566 M.
Dfstrief. Zuchtherde, Zuchtviehverkauf.
- Saatgutwirtschaft in Getreide, Sämereien, Hülsenfrüchten und Kartoffeln.
- 1819. Pfarroggen**, Ritterg. P. T. F 8. E (Pers.). St. eK. kK. Ag. Winzig (Kr. Wohlau) 2 km; E. (Fracht) A. Piskorfine 2 km.
Bes.: Oskar Rißmann. — 1 Assiftent.
Fläche 129 ha: 106 Acker, 10 Wiesen, 0,2 Wasser, 10,8 Holz, 2 Park, Hof zc.
Grundst.-R.-G. 2400 M.
Schwarzb. ostpr. Vieh. Milchwirtschaft. Rüben- u. Weizenbau.
Beteil. an Zuckersab. Glogau in Zarkau.
- 1820. Piskorfine u. Norigawe**, Rittergüter. P. T. F. E. A. St. eK. Piskorfine (Kr. Wohlau); F 7. kK. Ag. Winzig (Kr. Wohlau).
Bes.: Carl v. Stene, Geh. Kommerzienrat in Breslau 5, u. Arnold Scheller, Geh. Kommerzienrat in Dören a. Rh. Verwaltung f. Nr. 126 ff.
Inspektor*: Beer. — 1 Rechnungsf.*
Fläche 632 ha: 408 Acker, 15 Wiesen, 194 Holz, 15 Hof zc.
Grundst.-R.-G. 11541 M.
Wolk. m. elektr. Antrieb. Butterversand. Schweinemast. — Rübenbau.
- 1821. Pogul (Klein)**, Ritterg. P. T. F 2. E. eK. Dyhernfurth 4 km; A. St. Pogul; kK. Stuben; Ag. Wohlau.
Besitzer: Otto Siefert, Rittmstr. a. D. 1 Inspektor.
Fläche 286,2 ha: 198,9 Acker, 65 Wiesen, 1,8 Wasser, 7,1 Holz, 9,3 Park und Gärten, 4,2 Hof zc.
Grundst.-R.-G. 8000 M. — Beteiligt an Zuckersabrik Maltisch und Genoss.-Brennerei Groß Pogul. — Rindviehzucht: Holländer.
- 1822. Polgsen (Nieder) = Niegsen**, Ritterg. P. T. A. St. eK. Polgsen (Bz. Breslau) 2 km; F 64. E. Ag. kK. Wohlau 5,5 km;
Besitzer: Bruno Fuchs in Laskowitz (Nr. 1108).
Bevollm.: G. Anspach in Niegsen.
1 Inspektor, 1 Assift., 1 Brennereiverw.*, 1 Förster*.
Fläche 685 ha: 329 Acker, 65 Wiesen, 280 Holz, 12 Park, Garten, Hof zc.
Grdst.-R.-G. 6200 M. — Brennerei. Angechl. d. Molkereigenoss. Polgsen. Schwarzb. Niederungsvieh.
- 1823. Polgsen (Ober)**, Ritterg. mit Schäferrei. P. T. A. St. eK. Polgsen

- (Bz. Breslau); F51. E. Ag. Wohlau
7 km; kK. Groß Schmograu.
Bes.: Paul Frhr. von **Mußenbecher**'sche
Erben. Vor mund: Pauline Freifr.
von Müßenbecher.
Inspr.*: Georg Schelosky. - 1 Förster.
Fl. 305,9 ha: 193 4 Acker, 38,1 Wiesen,
6 Weide, 57,5 Holz, 2,3 Wasser, 4 Park,
2,3 Garten, 2,4 Hof zc.
Grundst.-R.-G. 3910 *M*
Schwarzb. Niederungsvieh (Herdb.).
- 1824. Braukau**, Staatsdomäne m.
Vorw. **Rathau** u. **Schäfererivorwerk**.
P. E. Rathau (Kr. Wohlau) 2,5 km;
F 22. eK. Leubus (Kr. Wohlau)
3,3 km; T. A. St. Braukau; kK.
Leubus Städtel; Ag. Wohlau.
Besitzer: **Preuß. Domänenfiskus**.
Pächter: Edi Steinhardt.
Postcheckkonto Breslau 9999.
Inspr.*: A. Thienel. - 1 Wirtsch.*
Fläche 412,6 ha: 328,7 Acker, 62,7 Wie-
sen, 2 Weide, 0,5 Wasser, 3,1 Gärten,
1,1 Holz, 14,5 Hof zc.
Grundst.-R.-G. 6916 *M* - Zucht v.
schwarzbuntem Niederungsvieh. Schaf-
herde: Hampshiredowns × Merinos.
- 1825. Brosgawe**, Ritterg. (Ant. d.
Herrschaft Großpeterwitz, Kr. Trebnitz).
P. T. F 29 (Ziegelei). eK. Stroppen
(Kr. Trebnitz) 5 km; E. Gellendorf-
Stroppen 7 km; A. Schlanowitz; St.
Grottky; E. kK. Ag. Wohlau 11 km.
Besitzer: Heinrich Graf von **Dankel-
mann** auf Gr. Krutichen (Nr. 1630).
Verwaltung s. Nr. 1629/32.
1 Ziegelmester*, 1 Förster*.
Fläche 383 ha: 45 Acker, 25 Wiesen,
285 Holz, 6 Wasser, 22 Hof zc.
Grdst.-R.-G. 2494 *M* - Dpziegelei.
- 1826. Quallwitz**, Ritterg. mit Rustikal-
grdst. Nr. 4. P. T. F 39. E. eK.
kK. Ag. Winzig (Kr. Wohlau) 2,
Hf. 3 km; A. St. Schlaupp.
Besitzer: Wilh. **Hartmann**.
Fläche 145 ha: 103 Acker, 15 Wiesen,
22 Holz, 1 Wasser, 4 Gärten, Park u.
Hof zc. - Grdst.-R.-G. 1700 *M*
Simmenthaler Rindvieh. Stammzucht
d. großen weißen Edelschweines.
- 1827. Rapschen**, Ritterg. P. Himmel
(Kr. Wohlau) 4 km; E. St. Rapschen;
T. F 31 b. kK. Ag. Winzig (Kr.
Wohlau); A. Bahse; eK. Biskorsine.
Besitzer: Oskar **Schlüter**.
Wirtschafter*: Ernst Klose.
Fläche 275 ha: 180 Acker, 65 Wiesen,
3 Weide, 22 Holz, 1,5 Wasser, 2 Park,
Gärt., 1,5 Hof zc. - Grdst.-R.-G. 5325 *M*
Beteil. an Genossenschafts-Brennerei m.
Kartoffeltrocknung Rapschen, Dampf-
pfluggen. Wohlau, Gen.-Molkerei Gim-
mel. - Notb. Ostfriesen (Herdb.),
Zuchtviehverkauf. Bered. Landschwein.
Rüben- u. Gemüsebau.
- 1828. Reudchen**, Ritterg. u. Forstbez.
P. T. E. kK. Ag. Wohlau 6 km;
F. Reudchen; A. St. Schöneiche; eK.
Mondschütz.
Besitzerin: **Stadtgemeinde Wohlau**.
Parzellenweise verpachtet. 1 Förster*.
Fläche 732 ha: 109 Acker, 35 Wiesen,
9 Weide, 568 Holz, 11 Hof.
Grdst.-R.-G. 4652 *M*
- 1829. Riemberg**, Ritterg. mit Vorw.
Säckel, **Bogtswalderhauffen**. P. T.
A. St. eK. Riemberg (Kr. Wohlau);
F 92 (Gut) u. 198 (Ob. Försterei). E.
Obernigk (Kr. Trebnitz) 6 km; kK.
Heinzeudorf; Ag. Wohlau.
Bes.: **Stadtgem. Breslau** (seit 1550).
Oberförster*: Hans J. Kgl. Ober-
förster a. D., Amtsvorst. zu Riemberg.
Förster*: Koch zu Riemberg, Bunke
zu Bogtswalde, Groß zu Säckel.
Pächter d. Bw.: Wilh. Schmidt hals.
Fl.: 1344,5 ha: 229,5 Acker, 73,8 Wiesen,
42 Weide, 1 Wasser, 986,3 Holz, 9,3 Gärten,
40,6 Hof. Wege, Unid. zc.
Grundst.-R.-G. 9322,38 *M*
- 1830. Schilkowitz**, Ritterg. P. T. F 16.
Stroppen (Kr. Trebnitz, Schles.) 4
km; E. Gellendorf-Stroppen 7,
Wohlau 10 km; A. St. eK. Werf-
singawe; kK. Gr. Strenz; Ag. Wohlau
Bes.: Dr. Ludwig **Dionysius**, Landrath. D.
Inspektor: Friß Loussaint.
Fläche 247 ha: 161 Acker, 17,7 Wiesen,
20,5 Weidefoppeln, 30,5 Holz, 3,6
Wasser, 4 Garten, 9,7 Hofz. zc.
Grundst.-R.-G. 4013 *M*
Angechl. an Gen.-Molkerei, Brennerei
u. Kartoffeltrocknung in Polgsen.
Schlef. Notvieh u. schwarzb. Oldenb.
- 1831. Schlanowitz**, Ritterg. m. 1 Vorw.
P. T. F 28. E. kK. Ag. Wohlau 6,6 km;
E. Gellendorf-Stroppen 7,5 km; A.
St. Schlanowitz; eK. Werfingawe.

- Bestzer: Dr. Paul **Alendörff**.
 1 Insp., 1 Brenner, 1 Förster, 1 Jäger.
 Fläche 554 ha: 165 Acker, 20 Wiesen,
 40 Weide, 320 Holz, 1 Wasser, 1 Park,
 2 Gart., 5 Hofz. — Grdft.-N.-G. 5150 *M*.
 Dampfbrennerei. Beteil. an Genossf.-
 Molkerei Wohlau. Milchwirtschaft.
- 1832. Schlaupp**, Rittg. P. T. F 27. eK.
 kK. E. Ag. Winzig (Kr. Wohlau)
 4,5 km; E. (Frachten) Krehlau
 4,5, (Pers.) Kunzendorf a. D. 11,
 Wohlau 15 km; A. St. Schlaupp.
 Bes.: Oskar **Heinke**, Major a. D.
 Familienbesitz seit 1847.
 Pächter d. Pdw.: Stephan **Tüllff**
 v. Tschape u. Weidenbach, Optm.
 a. D. — 1 Beamter*, 1 Brenn.-Bew.*,
 1 Förster*, 1 Gärtner*.
 Fläche 555 ha: 211 Acker, 41 Wiesen,
 3 Weide, 293 Holz, 1 Wasser, 6 Park,
 Gärt., Hofz. — Grundst.-N.-G. 4890 *M*.
 Brennerei. Wollschäferei.
- 1833. Schleichwitz**, Ritterg. mit Borw.
 Klein **Bauschwitz** u. Hochbausch-
 witzer Rustikalland. P. Kunzendorf
 (Kr. Steinau, Oder); E. Kunzendorf
 a. D. 5, Jbsdorf 3 1/2 km; T. F 57
 Steinau (Oder) 7 km; A. St. eK.
 Wischütz; kK. Krehlau; Ag. Winzig.
 Besitzer: Herbert **Dzialas**, v. d. N. a. D.
 Oberinspektor: Rudolf **Wagner**.
 1 Gutssekretärin.
 Fläche 367,5 ha: 178 Acker, 57,5 Wiesen,
 24 Weide, 3 Wasser, 100 Holz und
 Korbweiden, 5 Park, Garten, Hof zc.
 Grundst.-N.-G. 6672 *M*.
 Notb. Ostfriesen-Stammherde. — Mitgl.
 der Wohlauer Dampfpfluggenossf., d.
 Gen.-Molkerei Steinau u. der Zuck-
 fabrik Glogau
- 1834. Schmögeler**, Ritterg. P. T. F 10.
 eK. Himmel (Kr. Wohlau) 3,5 km;
 E. St. Rauschen 1,5 km; Ag. Winzig
 6 km; A. Lahse; kK. Wischütz.
 Besitzer: Ignaz **von Uring**.
 Inspektor: Bruno **Migdałski**.
 Förster: Franz **Gähnel**.
 Fläche 338 ha: 219 Acker, 46 Wiesen,
 4 Weidepueln, 45 Holz, 12 Wasser,
 4 Klee. z. Park, 1 Gärten, 5 Hof zc.
 Grdft.-N.-G. 2930 *M*.
 Anteil an der Molkereigenossf. Himmel
 u. d. Brennerei in Rauschen.
 Ostfriesen. Zucht edler Pferde.
- 1835. Schmogran (Klein)**, Ritterg. mit

- Rustikbes. in Schmograu, **Beschine**
 u. **Polgsen**. P. Polgsen (Bz. Bres-
 lau) 3 km; T. F 4. Ag. Winzig
 (Kr. Wohlau) 7 km; E. Wohlau 10,
 Pafuswitz (Fracht) 7 km; A. St.
 Schmograu; eK. Beschine; kK.
 Groß Schmograu.
- Bes.: Emmerich **von Weöczy**, Rittmstr.
 a. D. — Familienbesitz seit 1839.
 Insp.*: Paul **Böhm**. — 1 Förster*.
 Fläche 582 ha: 293,5 Acker, 37,5 Wiesen,
 1 Wasser, 244,5 Holz, 1,5 Park, 2 Gart.,
 2 Hof zc. — Grdft.-N.-G. 5450 *M*.
 Stammherde schwarzb. Ostfriesen, an-
 geschl. d. B. schles. Viehzüchterver-
 einigung., Bullenverkauf. Merino-
 fleischschafherde. Pferde- u. Schweine-
 zucht (dtsh. Edelschw.) für eig. Bedarf.
 Mitgl. der Brennerei u. Kartoffeltrodn.
 u. d. Molkerei in Polgsen, d. Zuckfabr.
 Glogau, sowie der Dampfpfluggenossf.
 d. Kreises Wohlau.
- 1836. Schöneiche**, Staatl. Oberförsterei
 mit **Heidevorwerk** (z. T. im Kreise
 Steinau gelegen). P. T. E. Wohlau 8,5
 km; A. St. Schöneiche; eK. Mond-
 schütz; F 3. kK. Kleintreidel (Kr.
 Wohlau); Ag. Wohlau u. Steinau.
 Besitzer: **Preuß. Forstfiskus**.
 Oberförster*: **Schirdewan**, Forst-
 meister. — 12 Förster* (4 ohne Rev.)
 1 Wiesenwärter*.
 Forstkaße in Wohlau: Postsch. Brsl. 5955.
 Fläche 4471,5 ha: 115,8 Acker, 514,8
 Wiesen, 10,9 Weide, 3676,4 Holz, 49
 Wasser, 2,1 Gärten, 102,3 Unland,
 Hof zc. — Grdft.-N.-G. 30721,32 *M*.
- 1837. Scirodau**, Ritterg. mit Borw.
Jfoldenort. P. T. E. Pafuswitz (Kr.
 Wohlau) 4 km; A. St. Schmograu;
 eK. Beschine; kK. Großschmograu;
 F 28. Ag. Winzig (Kr. Wohlau).
 Bes. Rudolf **Süßenbach**. — 2 Assistent.
 Fläche 335 ha: 258 Acker, 44 Wiesen,
 19 Holz, 14 Park, Garten, Hof zc.
 Grundst.-N.-G. 4860 *M*. — Gründgg.
 Notschädige Ostfriesenherde. Merino-
 fleischschafe (550), Zucht u. Mast.
 Mitglied d. Dampfpfluggenossf. Wohlau.
- 1838. Sorgan**, Ritterg. P. T. F 32. E.
 Oberrnigt (Kr. Trebnitz) 2,6 km;
 A. St. eK. Muraß; Ag. Wohlau;
 kK. Heinzendorf.

- Bei.: Eltsabeth Freifr. Heermann von Zuydmynß, geb. Grn. von Ballestrem. Bevollm.: Franz Frhr. Heermann von Zuydmynß, Rittmstr. a. D. Inspektor*: Carl Kessen. Fläche 242,5 ha: 114 Acker, 28 Wiesen, 0,5 Wasser, 96 Holz, 4 Park, Obstanlagen, Gärten zc. Grdst.-N.-E. 2200 *M*. Ostfriesen mit Oldenb. Wesermarsch, Zuchtbullverkauf. Intensiver Betrieb, auch Zuckerrüben- u. Flachsba. Gepachtet 16 ha.
- 1839. Stanschen**, Ritterg. P. T. Polgsen (Bz. Breslau) 3 km; F 55. E. Ag. Wohlau 10 km; A. St. eK. Werjinalgawe; kK. Groß Strenz. Bes.: Rudolf Petischel auf Arnsdorf (Nr. 1766). Inspektor*: Aulich. Fläche 266 ha: 182 Acker, 13 Wiesen, 62 Holz, 9 Gärten, Hof zc. Grdst.-N.-E. 4077 *M*. — Rust.-Besitz 8 ha. Mitglied der Molkerei-, Brennerei- und Trocknereigenossenschaft Polgsen. Rothbunte Ostfriesen.
- 1840. Striese**, Ritterg. P. T. F 17. eK. Stropfen (Kr. Trebnitz) 2,3 km; E. Vellendorf-Stropfen 5,3 km; A. Schlanowitz; St. Grottky; kK. Groß Strenz; Ag. Wohlau. Besitzer: Wilhelm Lüdke auf Stropfen (Nr. 1615). Insp.*: Rich. Volkmer in Stropfen. Fläche 103 ha: 71 Acker, 7 Wiesen, 2 Weide, 16 Holz, 1 Wasser, 1 Park u. Garten, 5 Hof zc. Grundst.-N.-E. 1305 *M*. — Ziegelei. Schwefel- u. Eisenquellen. — Schwarzb. Ostfriesenherdbuchherde, Bullenverkauf. Oldenb. Pferdezucht. Fischzucht. Rüben- u. Saatguttreibebau. Gründüngung. — Mitgl. d. Schles. Rindviehzüchtervereinigung.
- 1841. Sürchen (Groß)** Rittergut mit Borw. Leipnitz. P. T. F 12. eK. Dyhernfurth 4 km; A. Sürchen; E. St. Loschwitz 1,8 km; kK. Wahren; Ag. Wohlau. Bes.: vw. Frau Oberstlt. Gerta von Gangwitz, geb. v. Kückriß. Inspektor*: Ernst Langer. Förster: Furl. Fläche 765 ha: 265 Acker, 50 Wiesen, 442 Holz, 8 Hof zc. Teile v. Leipnitz zur Siedelung verpachtet.
- Grundst.-N.-E. 8865 *M*. Schlesische Rotviehzucht. — Obst- u. Flachsba. Gründüngung.
- 1842. Thiergarten**, Ritterg. m. Borwert Niederhof. P. T. F 1. A. St. Thiergarten (Kr. Wohlau); E. Dyhernfurth 8 km; eK. Konradswaldau; kK. Heinzendorf; Ag. Wohlau. Bes.: Ernst von Wallenberg-Pachaly. Inspektor*: Wilh. Hoffmann. Förster*: Braun. Fläche 899 ha: 434 Acker, 45 Wiesen, 397 Holz, 20 Park, 3 Hof zc. Grdst.-N.-E. 9120 *M*. — Schwarzb. Ostfriesen.
- 1843. Tscheltzsch**, Ritterg. m. Ruskalstelle Nr. 11. P. T. A. St. Gimmel (Kr. Wohlau) 2 km; E. F 76. kK. Ag. Winzig (Kr. Wohlau) 5 km; Klnb. Nieder Gimmel 3 km; eK. Pistorfine. Besitzer: Curt Bussa. — 1 Wffst. Fläche 130 ha: 88 Acker, 5 Wiesen, 30 Holz, 7 Garten, Park, Hof zc. Grundst.-N.-E. 1560 *M*. Schwarzb. Ostfriesen.
- 1844. Tscheschen**, Ritterg. m. Borwert Carolinenhof. P. T. F 8. A. St. eK. Gimmel (Kr. Wohlau) 2 km; E. kK. Ag. Winzig 6 km; Klnb. Nieder Gimmel 2 1/2 km. Besitzer: Curt Frömsdorf. 1 Inspektor, 1 Sekretär, 1 Gärtner*. Fl. 344,5 ha: 134,5 Acker, 13 Wiesen, 1,5 Weide, 180,5 Holz, 2 Gärten, 13 Hof zc. Grundst.-N.-E. 3447 *M*. — Gründüngg. Schwarzb. Ostfriesen. Schweinezucht. Beteil. an Brennerei und Kartoffeltrocknung Raschen u. Molkerei Gimmel.
- 1845. Tschilesen**, Herrschaft, bestehend aus den Rittergütern Tschilesen u. Brenowitz, den Borw. Friedrichshof u. Kruste u. Nr. 1792). P. T. F 13. E. kK. Herrnsstadt (Kr. Guhrau) 4,5 km; A. St. eK. Tschilesen; Ag. Winzig. Bes.: Paul Rieger auf Nahrten (Nr. 361). Inspektor*: Stoczek. 2 Wffst. — 1 Förster*. — 1 Brenner*. Fl. 949,69 ha: 539,87 Acker, 173,66 Wiesen, Weideland, 216,73 Holz, 0,74 Wasser, 6,25 Park u. Garten, 12,34 Wege, Hof zc. Grundst.-N.-E. 9643 *M*. Brennerei. Brauerei. Beteil. an Molk. Koblewe. Kartoffelfloßfabrik. — Milch- u. Mastwirtsch. Schweinez. — Starke Kartoffelbau. Rüben- u. Roggenbau.

© 1846. **Tschuder (Groß)**, Ritterg. P. T. F 12. kK. Herrnsstadt (Kr. Guhrau) 4,5 km; E. Groß Tschuder; A. St. Tschuder; eK. Biskorsine; Ag. Winzig. Bes.: A. Weiskeder, Optm. d. R. auf Kutscheborwitz.

Inspektor*: Kroschel ebenda.

Fläche 197,8 ha: 151,5 Acker, 27,5 Wiesen, 13 Holz, 1 Wasser, 2 Park, 2,6 Hof zc. Grundst.-R.-G. 2874 M.

Beteil. an Mühle Winzig. Schwzb. Ostfr.

1847. **Vorwinzig**, Ritterg. P. T. F 49.

E. St. eK. kK. Ag. Winzig (Kr. Wohlau) 0,3, Bhf. 1,5 km; A. Biskorsine. Besitzer: Josef Stab.

Fläche 56,25 ha: 47 Acker, 6 Wiesen, 0,25 Holz, 3 Park u. Gärten.

Grundst.-R.-G. 1426 M.

Schles. Rotvieh. × Fessleränder. Große Milchwirtschaft. — Ribbenbau.

© 1848. **Wangern (Groß)**, Ritterg. P. T. F 17. E. eK. kK. Ag. Winzig (Kr. Wohlau) 2,5, Bhf. 1,5 km; A. St. Lahse.

Bes.: Frau Maria Tominski, geb. v. Gaedecke. — Postchecktkto. Breslau 10 044. Fläche 253 ha: 179 Acker, 22 Wiesen, 35 Holz, 3 Weide, 14 Park, Gärten, Hof zc. — Grundst.-R.-G. 3672 M.

Döbenburger u. rotschickige Ostfriesen.

© 1849. **Wangern (Klein)**, Ritterg. P. T. F 17. E. eK. kK. Ag. Winzig (Kr. Wohlau) 2,5, Bhf. 1,5 km; A. St. Lahse.

Besitzerin: Frau Maria Tominski auf Groß Wangern. Fläche 170,8 ha: 108 Acker, 10,5 Wiesen, 47 Holz, 1 Wasser, 4 Hof.

Grundst.-R.-G. 2127 M.

1850. **Wanglewe**, Ritterg. m. Rüstikal-

bes. P. T. E. Pasuowitz (Kr. Wohlau) 1,5 km; A. St. Dittersbach; F 34. Ag. Winzig (Kr. Wohlau); eK. kK. Gr. Vargen.

Besitzer: Rich. Martin.

Postchecktkto. Breslau 42494.

Fläche 170 ha: 145 Acker, 15 Wiesen, 7 Holz, 3 Park, Gärten, Hof zc.

Grundst.-R.-G. 2580 M.

Beteiligt an der Molkerei Trachenberg, der Dampfpluggenoss. Wohlau und d. Milchkontrollverein Polgsen.

Pferdezucht: edles Halbblut, Hannover. Rindviehzucht: rotbunte Ostfriesen. Schweinezucht und -Mast. Geflügelzuchtstation: Plymouth-Rocks, rebhuhnfarb. Italiener, Mammuthbronzeputen

u. Riesenpetiugenten.

Gründung. Starke Hackfruchtbau.

1851. **Whelefronze**, Ritterg. P. T. Pasuowitz (Kr. Wohlau) 3,5 km; E. Camin 1,5 km; A. St. Bluslau; eK. Biskorsine; F 20. kK. Ag. Winzig (Kr. Wohlau).

Bes.: Frau Edith von Engelmann, geb. v. Seydlitz, Praybor (Kr. 1366).

v. Seydlitz'scher Fam.-Bes. s. 1870. Bevollm.: Landesälzt. v. Engelmann auf Praybor.

Inspektor*: Franzke.

Fläche 240 ha: 146 Acker, 29 Wiesen, 50 Holz, 10 Park u. Gärten, 5 Hof zc. Grundst.-R.-G. 3615 M. — Ungeschl. an die Genossensch.-Molkerei Radleme.

Schles. Rotvieh-Stammherde. Vereb. Landtschwein. — Saatgetreidebau.

1852. **Werfingawe**, Rittg. m. Rüstikal-

P. T. Polgsen (Bz. Breslau) 3 km; F 19. Stroppen (Kr. Trebnitz,

Schl.); E. Gellendorf-Stroppen 7,5 u. Wohlau 10,4 km; A. St. eK. Werfingawe; kK. Gr. Strenz; Ag. Wohlau.

Besitzer: Josef Simon.

1 Inspektor*, 1 Gärtner.

Fläche 232 ha: 142 Acker, 20 Wiesen, 14 Weidekoppeln, 32 Holz, 8 Wasser, 4 Gärten, 2 Park u. Hof.

Grundst.-R.-G. 3870 M.

Schwartzb.-Ostfries. Fohlenauflg.: Belg. × Döbenb. — Beteil. an Milchgenoss., Brennereigenoss. u. Kartoffeltrocknerei Polgsen u. Dampfpluggenossenschaft Stroppen.

1853. **Wohlau (Nieder Alt)**, Ritterg. P. T. A. St. eK. Altwohlau (Kr. Wohlau);

F 27. E. kK. Ag. Wohlau 3,5 km.

Bes.: Frau Martha Rabierste, geb. Preuß, in Breslau 18, Hohenzollernstraße 105, u. Werner Rabierste auf Ndr. Altwohlau.

Inspektor*: Felix Fischer.

Fläche 418 ha: 286 Acker, 44,25 Wiesen, 22,5 Weide, 51,25 Holz, 1 Wasser, 13 Park, Gärten, Hof zc.

Grundst.-R.-G. 8606 M.

Mitglied der Zuckersabrik Glogau, der Dampfpluggenossch. Wohlau u. der Kartoffeltrocknfabrik Gellendorf.

Schles. schwarzb. Niederungsvieh (Herdb.). Dtsch. Fleischwollschaf, Stammherde. Schweinezucht. Kaltbl. Arbeitspferde u. warmbl. Pferde m. Traberblut. Hackfruchtbau. Dauerweiden.

1854. Wohlau (Ober Alt), Ritterg. m.
 Vorm. **Guhle. P. T. F. A. St. eK.** Alt-
 wohlau (Kr. Wohlau); E. kK. Ag.
 Wohlau 3 km.
 Bes. (seit 1895): **Georg Sydow, Optm.**
 d. L. a. D., Landesältester.

1 Wirtschafter*, 1 Förster*.
 Fläche 418 ha: 179,4 Acker, 38 Wiesen,
 2,5 Weide, 181,3 Holz, 0,3 Wasser,
 7 Park, 2,8 Gärten, 6,7 Hof zc.
 20 ha an Siedelungsgef. verpachtet.
 Grdft.-N.-E. 5862 *M*
 Schwarzweißes Rindvieh.

Majorats herrschaft Dyhernfurth,

bestehend aus den Gütern Nr. 1855—60 (u. Nr. 707/8 Kr. Neumarkt).

Besitzer: **Thassilo Graf von Saurma-Doym**, Freiherr von und zu der Zeltsch,
 Oberlt. d. R. a. D. auf Schloß Dyhernfurth.

Zentralverwaltung: **Kanzleidirektor* Böhm. F 22 Dyhernfurth.** — 2 Förster*.
 Gesamtfläche 2619 ha. — Gesamt-Grdft.-Reinertrag 45 910 *M*

1855. Bshanz, Ritterg. P. T. F 11. E. A.
 eK. Dyhernfurth 2,5 km; St. Cranz;
 kK. Wahren; Ag. Wohlau.

Pächter (außer Wald) **Otto Sidetier**,
 Rittm. a. D. auf Kl. Bogul (Nr. 1821).

Fläche 315 ha: 218 Acker, 20 Wiesen,
 24 Weide, 1 Wasser, 34 Holz, 5 Gärten,
 13 Hof zc. — Grdft.-N.-E. 7210 *M*
 Rindvieh: Holländer × Oldenburger.

1856. Cranz, Ritterg. m. Obovorwerk.
 P. T. F 18 (Pächter) u. 53 (Gräfl.
 Ziegelei). E. A. eK. Dyhernfurth
 3 km; St. Cranz; kK. Wahren;
 Ag. Wohlau.

In Parzellen verpachtet. Obovorwerk
 P. Kniegnitz (Kr. Neumarkt):

Pächter: **Ullmann.**

Fläche 590 ha: 186 Acker, 74 Wiesen,
 11 Weide, 265 Holz, 7 Wasser, 47
 Hof, Wege, Untand zc.

Grdft.-N.-E. 7400 *M* — Ziegelei.

1857. Dyhernfurth, Rittg. P. T. F 22. E.
 A. St. eK. Dyhernfurth; kK. Wahren;
 Ag. Wohlau.

Größtentl. in Parzellen verp. z. L. enteignet
 zu Gunsten der Stadt Dyhernfurth.

Fläche 295 ha: 93 Acker, 53 Wiesen,
 31 Weide, 67 Holz, 6 Wasser, 45 Hof,

Uml.-Wege zc. — Grdft.-N.-E. 3960 *M*

1858. Seifersdorf, Ritterg. P. T. F. E. A.
 eK. Dyhernfurth 4, Bhf. 3 km; St.
 Cranz; kK. Wahren; Ag. Wohlau.
 In Parzellen verpachtet.

Restgutpächter: **Josef Säkel.**

Fläche 461 ha: 181 Acker, 21 Wiesen,
 4 Weide, 238 Holz, 17 Hof zc.

Grundst.-N.-E. 4206 *M*

1859. Sürchen (Klein), Ritterg. P. T.
 F 13. E. A. eK. Dyhernfurth 4, Bhf.
 3 km; E. Loßwitz 1,5 km; St. Cranz;
 kK. Wahren; Ag. Wohlau.

Pächt.: **Erich Hübner.** — 1 Wirtsch.

Fläche 140 ha: 112,5 Acker, 10,7 Wie-
 sen, 15 Holz, 0,3 Wasser, 1,5 Hof zc.

Grundst.-N.-E. 1872 *M*
 Schwarzb. Stirieisen. — Anbau neuester
 Kartoffelzuchtungen. Saatgutverkauf.
 Rübenbau. Dampfpflugkultur.

1860. Wahren, Ritterg. P. T. F. E. A.
 eK. Dyhernfurth 2, Bhf. 1,5 km; St.
 Cranz; kK. Wahren; Ag. Wohlau.
 Zum Teil in Parzellen verpachtet.

Fläche 291 ha: 249 Acker, 8 Wiesen,
 16 Holz, 18 Gärten, Hof zc.

Grundst.-N.-E. 5500 *M*
 Gärtnerei (Pächter: **R. Teske**).

Herrschaft Glumbowitz,

bestehend aus den Gütern Nr. 1861—1866 (u. Nr. 474 Kr. Militsch).

Besitzer: **Erzelenz Friedrich Graf von Pourtales**, Wirklicher Geheimrat,
 Volkshaier a. D.

Generalbevollmächtigter: **Güterdirektor Benno Wille** in Glumbowitz.

Rentmeister*: **Herbert Höftig** in Glumbowitz. Postkto. Drsl. 17471.

F 1 (Güterdirektion u. Rentamt) Glumbowitz (Kr. Wohlau).

Gesamtfläche 1758 ha: 770,8 Acker, 254,8 Wiesen, 64,8 Weide, 555,5 Holz,
 37,6 Gärten, 49,8 Höfe zc., davon 83 ha an Ankleger verpachtet.

Gesamt-Grdft.-Reinertrag 19 509 *M*
 Saatgutwirtschaft. Saatkartoffelanbau.

- 1861. Paulwie (Groß) mit Tschepline,** Ritterg. P.T. Barga (Schles.) 3 km; E. Tschepline 0,5 km; F 3. Glumbowitz (Kr. Wohlau); A. St. Leubel; eK. kK. Großbarga; Ag. Winzig. 1 Inspektor in Tschepline. Fläche 345,5 ha: 148,69 Acker, 17,87 Wiesen, 3,06 Korbweiden, 135,82 Holz, 30,64 Wasser, 10,52 Hof zc. Grundst.-R.-E. 4678 *M.* Jungviehaufzucht. Merinoschafe.
- 1862. Grau,** Ritterg. P. T. F 1. St. Glumbowitz (Kr. Wohlau) 2 km; E. Tschepline 2 km; A. Leubel; eK. kK. Großbarga; Ag. Winzig. Inspektor*: Zimmermann. Fl. 502,90 ha: 277,48 Acker, 80 Wiesen, 38,06 Dauerweide, 87,07 Holz, 20,29 Hof zc. — Grundst.-R.-E. 6162 *M.* Jungviehaufzucht. Kohlenaufzucht.
- 1863. Glumbowitz,** Ritterg. P. T. F 1. St. Glumbowitz (Kr. Wohlau); E. Tschepline 2½ km; A. Leubel; eK. Großbarga; kK. Gr. Strenz; Ag. Winzig. 1 Inspektor, 1 Buchhalter, 1 Revierförster*, 1 Obergärtner*. Fläche 241,86 ha: 83,91 Acker, 52,82 Wiesen, 7,14 Weide, 54,55 Holz, 36,78 Wasser, 6,16 Hof zc.
- Grundst.-R.-E. 2970 *M.* — Motorpflug. Electr. Anlage. Gewächshäuser.
- 1864. Siegda,** Ritterg. P. T. F 1. Glumbowitz (Kr. Wohlau) 3 km; E. Tschepline 4 km; A. Leubel; St. Siegda; eK. Stroppen; kK. Gr. Strenz; Ag. Wohlau. Fläche 146 ha: 112 Holz, 32 Acker. Grundst.-R.-E. 1000 *M.*
- 1865. Strenz (Groß),** Ritterg. (Gutsbz. Glumbowitz). P. T. F 1. St. Glumbowitz (Kr. Wohlau) E. Tschepline 2½ km; A. Leubel; eK. Gr. Barga; kK. Gr. Strenz; Ag. Winzig. 1 Brennereiverwalter*. Fläche 144,11 ha: 86,19 Acker, 2,34 Wiesen, 44,06 Holz, 11,62 Hof zc. Grundst.-R.-E. 1341 *M.* — Brennerei. Trocknerei. — Beteil. an Molkerei Trachenberg. — Schwarzb. Ostriesenherdbuchherde, Bullenverkauf.
- 1866. Strenz (Klein),** Ritterg. P. T. F 9. St. Glumbowitz (Kr. Wohlau) 1 km; E. Tschepline 3,5 km; A. Leubel; eK. Gr. Barga; kK. Gr. Strenz; Ag. Winzig. — 1 Förster*, 2 Hülfshj. Fl. 269 ha: 128,59 Acker 30,21 Wiesen, 10,92 Weide, 93,72 Holz, 5,58 Hof zc. Grundst.-R.-E. 3090 *M.*

Anteil der Majorats herrschaft Rothkirch (Kr. Liegnitz, Nr. 2700),
bestehend aus den Gütern Nr. 1867—1870.

Besitzer: minderj. Hans-Joachim Frhr. von Rothkirch u. Panthen auf Rothkirch.
Vormund: Justizrat Reiskner in Liegnitz.
Gutskurator: Menzel in Liegnitz, Holteistraße 1.
Forstverwalter*: H. Dowerg in Neuvorwerk.

- 1867. Neu-Borwerk,** Forstbez. P. T. F 11. eK. Himmel (Kr. Wohlau) 3,5 km; E. kK. Krehlau 9 km; A. Lohse; Klnb. St. Nayschen 2 km; Ag. Winzig. Fl. 249 ha: 2 Acker, 17 Wiesen, 22 Holz, 8 Hof zc. — Grundst.-R.-E. 1812 *M.*
- 1868. Pantken (Groß),** Ritterg. P. T. F. eK. kK. Ag. Winzig (Kr. Wohlau) 5,5 km; E. Krehlau 4 km; A. St. Wischütz. Inspektor*: Himmel in Wischütz. Fläche 238 ha: 184 Acker, 22 Wiesen, 2 Weide, 24 Holz, 6 Hof zc. Grundst.-R.-E. 4380 *M.*
- 1869. Pantken (Klein),** Ritterg. P. A. F. E. eK. kK. Ag. Winzig (Kr. Wohlau) 4 km; T. St. Wischütz. Inspektor*: Himmel in Wischütz. — 1 Assst. Fläche 163 ha: 133 Acker, 14 Wiesen, 6 Holz, 10 Hof zc. Grundst.-R.-E. 2280 *M.*
- 1870. Wischütz,** Ritterg. P. T. F 1. E. kK. Krehlau (Kr. Wohlau) 2 km; Klnb. A. St. eK. Wischütz; Ag. Winzig. Inspektor*: Himmel. — 1 Rechnungsführer. Fläche 490 ha: 347 Acker, 55 Wiesen, 17 Weide, 49 Holz, 1 Wasser, 21 Hof zc. Grundst.-R.-E. 7935 *M.*

II. Güter innerhalb der Gemeinde- und Gutsbezirke.

- 1871. Bauschwitz (Klein),** Erbscholt. Nr. 1. P. Kunzendorf (Kr. Steinau, Oder); T. kK. Krehlau (Kr. Wohlau) 4,5 km; F. N. Bauschwitz; E. Kunzendorf a. d. Oder 6,5, Krehlau 4 km; A. St. eK. Wischütz; Ag. Winzig. **Besitzer:** Gerh. Struckmann, Hptm. a. D. Fläche 112,7 ha: 91 Acker, 17,4 Wiesen, 4,3 Wege, Gärten, Hof zc. **Grdst.-N.-G.** 2356 *M.* — Rindvieh; Holländer. **Pferdezucht:** Oldenburger. **Schweinezucht:** Gr. weißes Edelschwein (Yorkshire). — Rapsbau.
- **1872. Beschine,** Erbscholt. P. T. F 37. E. Ag. Winzig (Kr. Wohlau) 3, Bhf. 4,5 km; A. St. Schlaupp; eK. Beschine; kK. Gr. Schmograu. **Bes.** (j. 1888): Conr. Heintze, Rittm. a. D. Fl. 156 ha. — **Grundst.-N.-G.** 2347 *M.*
- 1873. Donnitz,** P. F 30. E. Ag. Winzig (Kr. Wohlau) 5, Bhf. 6 km; E. (Pers.) Wohlau 10 km; A. St. Schlaupp; T. eK. Herrmutschelnitz 3 km; kK. Groß Schmograu. — Erbscholtisei. **Bes.:** Karl von Gerlach, Major a. D. Fl. 99,2 ha. — **Grdst.-N.-G.** 908 *M.* Schles. Rotvieh.
- 1874. Grosen,** Erbscholt. P. T. F 1. Großpogul 2 km; E. Dyhernfurth 9 km; A. St. Pogul; eK. Mondschütz; kK. Stuben; Ag. Wohlau. **Bes.:** Georg Deter in Breslau 18, Hornallee 19. F Ring 2763. Postcheckkonto Brsl. 3062. (S. a. Nr. 1424.) **Insp.:** Wihl. Glager. — 1 Ziegelmstr. Fl. 223,5 ha: 150 Acker, 50 Wiesen, 12,5 Holz, 1 Wasser, 10 Gart., Wege, Hof zc. **Grundst.-N.-G.** 3870 *M.* — Dampfziegelei (Ringofen). — Restauration auf dem Odelesberge. — **Angeschl.** an die Zuckerfabrik Maltisch a. D. u. zu $\frac{1}{3}$ **Besitzer** d. Brennereigenossensch. Gr. Pogul. — Oldenb. Rindvieh. Dtsch. Edelschwein. Fohlenzucht.
- 1875. Kreidel (Groß),** P. T. kK. Großkreidel; F 5 Kleinfreidel (Kr. Wohlau); E. Wohlau 12, Maltisch 10, Kl. Kreidel 5 km; Ag. Wohlau; A. St. Kreidel; eK. Leubus. **Erbscholtisei.** **Bes.:** Hans Julius Müller, Kreistags- u. Kreisauschussmitglied, Amts- u. Gemeindevorst., Standesbeamter. — Familienbesitz seit 1683. Postcheckf. Brsl. 18040. Fl. 88 ha. — **Grdst.-N.-G.** 2225 *M.* Schlesiſches Rotvieh. — Hackfruchtbau.
- 1876. Kreidel (Klein),** Erbscholtisei. P. T. F 2. E. kK. Kleinfreidel (Kr. Wohlau); A. St. Kreidel; E. Ag. Wohlau 7,5 km; eK. Mondschütz. **Bes.:** Hans Methner, Hptm. d. L. a. D. 1 Wistent. Fläche 198 ha: 140 Acker, 30 Wiesen, 23 Holz, 3 Park, Garten, Hof zc. **Grundst.-N.-G.** 4200 *M.* **Angeschl.** an Molkerei Wohlau u. Zuckerfabrik Maltisch. — St. Hackfruchtbau
- 1877. Leubus (Städtel),** P. T. St. kK. Städtel Leubus (Kr. Wohlau); F 4. E. A. eK. Leubus (Kr. Wohlau) 1, Bhf. 2 km; Ag. Wohlau. **Koloniegut der Provinzial-Heil- und Pflegeanstalt zu Leubus.** **Direktor:** Sanitätsrat Dr. Linke. **Wirtschaftsinspektor*:** Pauli. Fläche 159 ha: 129,6 Acker, 10 Wiesen, 1 Korbw., 3,4 Garten, Hof zc., 15 Anstaltsgebäude. — **Grdst.-N.-G.** 2156 *M.*
- **1878. Loßwitz,** P. T. F 32. Ag. Wohlau; E. Wohlau 5, Loßwitz (Pers. u. Stück-Verk.) 1,3 km; A. Sürchen; St. kK. Loßwitz; eK. Mondschütz. **Erbscholtisei.** **Besitzer:** Bruno Radler, Hauptm. d. L.-Feldart. a. D. Familienbesitz seit 1764. **Inspektor*:** Raab. 1 Brenn.-Verw.* Fläche 357 ha: 280 Acker, 19 Wiesen, 49 Holz, 0,5 Wasser, 1 Weide, 0,5 Park, 1 Gärten, 6 Spargelant., Hof zc. **Grdst.-N.-G.** 5580 *M.* — **Dampfbrenn.** Rote Distrief. Hampshiredown-Schafe.
- 1879. Neudorf,** Erbscholtisei Nr. 1 u. Gut Nr. 4. P. T. E. eK. Dyhernfurth 4 km; F. Neudorf (Kr. Wohlau); A. St. Pogul; kK. Stuben; Ag. Wohlau. **Besitzer:** Konrad Gabel, Amtsvorst. Fläche 162 ha: 140 Acker, 8 Wiesen, 1 Weide, 11 Holz, 2 Wege, Lehmgrub., Hof zc. — **Grundst.-N.-G.** 3669 *M.* **Beteil.** an Dampfpfluggen. Wohlau. Sandgruben. — **Notb.** Distriefen. **Pferdezucht.**

- 1880. Raabe**, Worn. (Gutsbez. Muraş). P. T. F 20. A. St. eK. kK. Muraş (Kr. Wohlau) 2,4 km; E. Muraş-Hennigsdorf 3,7 km; Ag. Wohlau.
 Bes.: Hans Pieler, Optm. a. D. - 1 Aßfist. Fläche 170 ha: 77,5 Acker, 40 Wiesen, 5 Weide, 44,5 Holz, 1,5 Korbweiden, 1,5 Garten, Hof zc.
 Grdst.-R.-G. 2414 M. — Weidewirtsch. Schwarzb. Niederungsvieh (Herdbuch). Pferdezucht: Belgier.
- 1881. Schmograu (Groß)**, P. Polgsen (Bez. Breslau) 6 km; T. kK. Großschmograu; A. St. Schmograu; E. Winzig 7, Pafuswitz 6, Wohlau 13,5 km; eK. Weshine; F 77. Ag. Winzig (Kr. Wohlau).
- Freigut Nr. 1. Besitzer: Joseph Pantl. Familienbesitz seit 1785.
 Fläche 194 ha: 111,18 Acker, 22,24 Wiesen, 60,23 Holz, 2,55 Wege, Hof, Gärten zc. 19 ha zur Siedelung abgegeben.
 Grdst.-R.-G. 2500 M. — Beteil. an d. Brenneret, Molkerei u. Trocknerei zu Polgsen u. d. Zuckersfabrik Glogau. Roth. Dstfriesen. Weißes Edelschwein.
- 1882. Siegda**, Gut Nr. 26 u. 29. P. T. F. Glumbowitz (Kr. Wohlau) 3 km; E. Tschepline 4 km; A. Leubel; St. Siegda; eK. Stroppen; kK. Gr. Strenz; Ag. Wohlau
 Bes.: James Graf von Pourtalés'sche Stiftung zur Förderung der inneren Kolonisation.
 Geschäftsf. Vorstandsmitglied: Justizrat Friedländer in Breslau, Anger 13.
 Fläche 241 ha. — Teils als Ansiedlungen, teils in Parzellen verpachtet.
- Pächter des Restes: Graf von Pourtalés auf Glumbowitz (Kr. 1863). Grundst.-R.-G. 3015 M.
- 1883. Strien**, P. T. E. Pafuswitz (Kr. Wohlau) 2 km; A. St. Dittersbad; F 83. E. eK. kK. Ag. Winzig 4 km.
 Gut. Bes.: Walter Rahl, Lt. d. R. a. D. Fl. 107,7 ha. — Grdst.-R.-G. 1586 M. Schwarzb. Niederungsvieh.
- 1884. Stuben**, P. T. E. eK. Mondschütz (Kr. Wohlau) 2 km; F. A. St. kK. Stuben (Kr. Wohlau); E. Ag. Wohlau 6½ km.
 Erbscholtzei. Besitzer: Carl Eckelt. Familienbesitz seit 1830.
 Fl. 138,5 ha. — Grdst.-R.-G. 3126 M. Milch zur Molkerei Wohlau. Schwarzb. Dstfriesen.
- Freigut Annahof. Besitzer: Paul Bieth. 1 Aßfistent. F 108 Wohlau. Postcheckkonto Breslau 45229.
 Fl. 127,4 ha. — Grdst.-R.-G. 2300 M. Ungeschl. an Brennereigenoss. Bogul. Döbenerburger schwarzb. Kreuzungsferde.
- Gut Nr. 67. Besitzer: R. Richter. Familienbesitz seit 1820.
 Fl. 92,7 ha. — Grdst.-R.-G. 2218 M.
- Gut Nr. 9. 10. Bes.: Berth. Wiesner. Fl. 88,5 ha. — Grdst.-R.-G. 2206 M.
- Gut Nr. 8. Besitzer: Max Eckelt. Familienbesitz seit 1845.
 Fl. 77,5 ha. — Grdst.-R.-G. 1860 M.
- 1885. Winzig**, P. T. F 50. E. A. St. eK. kK. Ag. Winzig (Kr. Wohlau) Bhf. 1,3 km. — Forst.
 Bes.: Stadtgemeinde Winzig. Stadtförster*: Max Gnerich i. Forsthaus Waldfrieden.
 Fläche 354 ha: 13 Acker, 341 Holz. Grundst.-R.-G. 3146 M.

Regierungsbezirk Liegnitz

W. Zimmerstädt

Breslau 13, Beuthen, Görlitz, Liegnitz, Waldenburg
Elberfeld, Bonn, Dortmund, Münster i. W.

Fernruf: Ring 1831

Telegrammadresse: Zimmerstädt, Breslau

Abteilung I:

Heizungs- u. Lüftungs-Anlagen

.....
aller Art für Industrie, Landwirtschaft,
Anstalten usw. werden auf wissenschaftlicher
Grundlage berechnet, solide ausgeführt

Abteilung II:

Abwärmeverwertung:

.....
Millionen Werte sind gewonnen

durch die von mir gebauten
Abwärmeverwertungs-Anlagen

Es wird verwertet:

Vacuumdampf — Abdampf
Kühlwasser — Condenswasser
Abgase aller Art usw.

*Verlangen Sie beratenden Fachingenieur
und Spezialentwurf*

Provinz Niederschlesien.

Regierungsbezirk Liegnitz.

24. Kreis Volkenhain.

Größe: 359,139 Quadrat-Kilometer. — Einwohner: 28 691. — Landgemeinden: 50. — Gutsbezirke: 39 — Amtsbezirke: 14. — Städte: Volkenhain mit 3710 Einwohnern, Hohensriedeberg mit 626 Einwohnern. — Viehstand: 2985 Pferde, 18 600 Stück Rindvieh, 2972 Schafe, 9255 Schweine, 3520 Ziegen. — Lage: im südlichen Teile des Regierungsbezirks Liegnitz, grenzend an den Regierungsbezirk Breslau. — Die Güter gehören zur Schweidnitz-Zauerschen Fürstentums-Landschaft. — Bodenbeschaffenheit: infolge der gebirgigen Lage sehr verschiedenartig; der Grundsteuer-Reinertrag beträgt pro ha Acker: 2,25—64,62 *M.*, Wiese: 2,25—58,76 *M.*, Holz: 0,78—16,45 *M.* Von der Gesamtfläche sind: 210,60 qkm Acker, 39,89 qkm Wiesen, 82,57 qkm Wald. — Bemerkenswerte Höhen: der Sattelwald (779 m) an der Landeshuter Kreisgrenze, der Kregler (694 m), der Große Han (675 m) u. andere. — Gewässer: der Bober, die Wütende Neiße, die Schnelle Neiße und das Strieganer Wasser. — Eisenbahnen: Breslau—Girsberg mit den Bahnhöfen Rudelstadt, Merzdorf u. Ruhbank; Striegau—Merzdorf mit Kohnstoc, Rander, Volkenhain, Alt Röhrsdorf, Gr. Han, Thomasdorf, Merzdorf; Zauer—Kohnstoc mit Bohrauseisersdorf u. Kohnstoc; Goldberg—Merzdorf mit Rimmerstath u. Merzdorf.

Kalkbrennereien in Alt Röhrsdorf (Töppichofen); Mehlmühlen in Volkenhain, Hohensriedeberg, Polkan, Quolsdorf, Rudelstadt, Wernersdorf und Würgsdorf; Mälzerei und Holzstoffabrik in Rudelstadt; Dampfsägewerke in Volkenhain, Alt Reichenau, Rudelstadt, Ruhbank und Wernersdorf; Leinen- und Baumwollenweberei und Spinnerei in Volkenhain und Merzdorf; Dampfmolkereien in Hohensriedeberg, Girlachsdorf, Langhelwigsdorf und Schweinhaus; Granitsteinbrüche in Däh-dorf, Bohrauseisersdorf und Girlachsdorf; Tonwarenfabrik in Rudelstadt; Bleichen in Ruhbank, Rudelstadt und Würgsdorf; Lederfabrik, Schuhfabrik und Gerberei in Volkenhain; Chemische Fabrik Merzdorf (Morgenssternwerk); Brauereien in Volkenhain und Rimmerstath; Volkenhainer Kartoffelflockenfabrik in Schweinhaus. — Mit elektrischer Energie versorgt den Kreis die Niederschles. Elektrizitäts- u. Kleinbahn-N.-G. in Waldenburg (Schles.).

Bildungsanstalten in Volkenhain: Höhere Privat-Mädchenschule, verbunden mit Vorbereitungsschule für Knaben bis zur Quarta; Landw. Haushaltungsschule und gewerbl. Fortbildungsschule.

Kreisstadt Volkenhain.

Landgericht: Hirschberg. Amtsgericht: Volkenhain.

Landrat [F 31]: Dr. Kieckebusch.

Kreissekretär: Riedel.

Kreisausschuhoberssekretär [F 92]: Kleiner.

Kreissparkasse [F 1]: Direktor Haensler.

Kreisarzt: Dr. Winkelmann in Jauer.

Kreistierarzt [F 2]: Dr. med. vet. Nicolaus.

Katasterkontrolleur: Heim, Steuerinspektor.

Hochbauamt in Liegnitz.

Kreisbaumeister: John.

Kreisshulrat: Bensch.

Gemerbeaufsichtsamt in Landeshut.

Finanzamt (Hilfsstelle von Hirschberg):

Kosouko, Steuerinspektor.

Kulturamt in Schweidnitz.

I. Selbständige Gutsbezirke.

1886. Baumgarten (Ndr.), Rittergut besteh. aus Schloß, Ober u. Nieder Vorwerk, Giller- u. Ungergut. P. A. St. eK. kK. Baumgarten (Bz. Liegnitz) 2,5 km; T. F 16. E. Ag. Volkenhain 5 km; E. Kauder 5 km.

Besitzer: Hans Graf Hoyos, Rittmstr. d. K. (ehem. Leibgardehuf.-Regt.) a. D. Postcheckkonto Breslau 3089.

Insp.: Friedr. Höltscher. — 1 Assst., 1 Gutssekr.*, 1 Brennereiverw*, u. 1 Forstauffseher.

Fläche 618,1 ha: 330 Acker, 20,4 Wiesen, 206,5 Holz, 45 Weide, 1,7 Wasser, 0,5 Korbweiden, 4 Park, 7 Gärten, 1 Hof ic. 50 ha an Anlieger verpachtet.

Grundst.-N.-G. 8265 M. — Dampf- brennerei. Elektr. Anlage. Beteil. an Flockenfabrik in Schweinhaus.

Schwarzbunte Ostfriesen. (Herdbuch)

Bered. Landschwein, Zucht.

Weidebetrieb m. Pensionsvieh.

© **1887. Baumgarten (Ober),** Ritterg. m. Bauergut Nr. 123. P. T. A. St. eK. kK. Baumgarten (Bz. Liegnitz); F 1. Altreichenuau (Kr. Volkenhain); E. Volkenhain u. Kauder je 9 km; Ag. Volkenhain.

Besitzer: Paul Conrad, Kon.-Rat in Schweidnitz, Vorwerkstr. 5 (Nr. 1323).

Inspektor*: Mensing.

Fläche 294 ha: 207 Acker, 30 Wiesen, 49 Holz, 8 Hof ic.

Grdst.-N.-G. 4040 M. — Rotbunte Ostfriesen (Orig. imp. Bullen). Verkauf v. Bullenkälbern. Fettweide etwa 45 ha.

1888. Blumenau, Ritterg. m. Berggut u. Rustfitalbes. P. F 1 (Eigent.) u. 6 (Verw.) Falkenberg (Bz. Liegnitz) 1 km; T. kK. Blumenau (Kr. Volkenhain); A. St. eK. Langhelwigsdorf; E. Ag. Volkenhain 6 km.

Bes. (f. 1873): Friedrich von Dörsch, Landrat a. D.

Insp.*: Curt Hempe. — 1 Waldw.* Fläche 508 ha: 252 Acker, 46 Wiesen, 6 Weide, 178 Holz, 1 Wasser, 5 Park, 1 Gärten, 19 Hof ic.

Grundst.-N.-G. 7641 M.

Rotbunte Ostfriesenstammherde (Herdbuch). Zuchtbullenverkauf.

34 ha beste Mieselsiesen.

1889. Börnchen, Ritterg. P. T. F 12. eK. kK. Hohensriedeberg (Kr. Volkenhain) 2,5 km; E. A. Kauder 2 km; St. Hausdorf; Ag. Volkenhain.

Bes.: Bernhard von Mutins, Major a. D. Familienbesitz seit 1745.

Inspektor: Ritter.

Fläche 150,5 ha: 99,7 Acker, 12,2 Wiesen, 24,1 Holz, 6 Weide, 0,3 Wasser, 4,3 Wege, 3,9 Gärten, Hof ic.

Grdst.-N.-G. 2170 M. — Schles. Rotvieh.

1890. Falkenberg, Ritterg. P. T. Falkenberg (Bz. Liegnitz); F 33. E. Jauer (Bez. Liegnitz) 9,5 km; A. St. eK. Wederau; kK. Blumenau; Ag. Volkenhain.

Bes.: Dr. phil. W. Josephy auf Wederau.

Insp.: Walke i. Wederau. — 1 Först.*

Fläche 236 ha: 123 Acker, 10 Wiesen,

- 3 Gärten, 99 Holz, 1 Hof zc.
Grundst.-N.-G. 4607 *M.*
Schwarzb. Ostfr. (Herdb.). Fleischschafe.
- 1891. Gräbel**, Ritterg. P. T. F 2. Falkenberg (Bz. Liegnitz) 3 km; E. Ag. Volkshain 6 km; A. St. eK. Langhelwigsdorf; kK. Blumenau.
Besitzer: G. Kuhnte.
1 Inspektor*, 1 Förster*.
Fläche 416,2 ha: 92,3 Acker, Park und Gärten, 23 Wiesen, 5,3 Weide, 288,3 Holz, 6,1 Wasser u. Wege, 1,2 Hof zc.
Grundst.-N.-G. 5223 *M.*
Schwarzbunte Ostfriesen-Herdbuchherde. Oldenb. Stutbuch-Pferdezucht. Saatgutwirtschaft.
- 1892. Halbendorf**, Ritterg. m. Rustikalbes. Halbendorf Nr. 6, Hohenshelmsdorf Nr. 27 u. Hospitalgrdst. Volkshain. P. A. St. eK. Bürgsdorf 2 km; F 26. T. kK. Ag. Volkshain 5 km. E. Thomaßdorf 5, Volkshain 6,5 km.
Besitzer: Franz Klawiter, Oberamtmann in Ruttlau (Nr. 2097).
Administ. r.: Otto Klawiter.
Förster*: Kretschmer.
Fläche 446,5 ha: 169,5 Acker, 25 Wiesen, 3 Park, 245 Holz, 4 Gärten, Hof zc.
Grdst.-N.-G. 4900 *M.*
Schwarzb. Ostfriesen-Herdbuchherde. Nation. Forstbetrieb. - Rübensamenbau.
- 1893. Hohendorf (Nieder)**, Ritterg. P. T. F 84. E. eK. kK. Ag. Volkshain 4 km; A. Wolmsdorf; St. Hohendorf.
Bes.: Paul Scholz (Familienbes. f. 1830).
Fläche 52 ha: 42 Acker, 3 Wiesen, 7 Holz. — Grdst.-N.-G. 990 *M.*
Rotb. Ostfriesen x schles. Landvieh.
- 1894. Hohendorf (Ober)**, Ritterg. m. Groß Waltersdorf (ehem. selbst. Ritterg.). P. T. F 14. E. eK. kK. Ag. Volkshain 4 km; A. Wolmsdorf; St. Hohendorf.
Besitzer: Alois Graf Hoyos, Landesält. zc. auf Oberlauterbach.
Rentmeister*: P. Freitag in Oberlauterbach (Nr. 1898).
Oberinspektor*: Max Vogt.
Fläche 348 ha: 222 Acker, 21 Wiesen 90 Holz, 1 Weide, 5 Gärten, 9 Hof zc.
Grundst.-N.-G. 6326 *M.*
- 1895. Hohensriedeberg = Schweinz**, Ritterg. mit Borm. Wiesenberg u.
- Hausdorf Gut** Nr. 33. P. T. F 9 (Schloß), 47 (Dom.) u. 51 (Bw. Hausdorf). St. eK. kK. Hohensriedeberg (Nr. Volkshain); E. Freiburg 9, Rohnstock 5,5 u. Striegau 12 km; A. Schollwitz; Ag. Volkshain.
Bes.: Frau Major Adolphine v. Webern, geb. Frein v. Seher-Hopf.
Im Bes. d. Fam. v. S.-Th. f. 1789.
Bevollm.: Alexander von Webern, Rittmeister a. D.
Oberinspektor*: Ernst Brinck.
1 Brenn.-Verw.* 1 Förster*.
Fläche 534 ha: 396 Acker, 11 Wiesen, 6 Wasser, 91 Holz, 2 Park, 14 Gärten, 14 Hof, Inland zc.
Grdst.-N.-G. 11 029 *M.* — Molkerei. Dampfbrennerei. Wassermühle. Schwarzb. Ostfries. Schweinemästerei. Intens. Körner- u. Hackfruchtbau.
- 1896. Hohensriedeberg**, Ritterg. P. T. F 1. St. eK. kK. Hohensriedeberg (Nr. Volkshain) 2½ km; E. Rauder 6 km; A. Schollwitz; Ag. Volkshain.
Besitzer: Friedr. Wih. Malcomsch.
Fläche 203 ha: 110 Acker, 18 Wiesen, 2,5 Weide, 0,8 Wasser, 3 Park u. Gärten, 67 Holz, 1,7 Hof zc.
Grundst.-N.-G. 2640 *M.*
Rotb. Ostfriesen (Herdbuch). Viehzucht.
- 1897. Langhelwigsdorf**, Ritterg. m. Obergut. P. T. A. St. eK. Langhelwigsdorf; F 45 (Gutz-) u. 73 (Forstverw.). E. Ag. Volkshain 5 km; kK. Blumenau.
Bes.: Friedr. v. Loesch, Landrat a. D. auf Blumenau (Nr. 1888).
Inspektor*: Rich. Leuschner.
1 Rentmeister*; 1 Förster*.
Fläche 648 ha: 306 Acker, 57 Wiesen, 68 Weide, 163 Holz, 20 Park, 10 Gärten, 4 Wasser, 20 Wege, Inland, Hof zc.
Grundst.-N.-G. 13 950 *M.* — Schwarzbunte Ostfriesen (Schles. Herdbuch), Bullenverkauf. — Dampfmolkerei (Pächter: Knobel). — Weidewirtschaft.
- 1898. Lauterbach (Ober)**, Ritterg. P. T. Oberlauterbach (Nr. Volkshain); F 13. E. Ag. Volkshain 8 km; A. St. eK. Langhelwigsdorf; kK. Leipe.
Bes.: Alois Graf Hoyos, Landesält. Rittmeister d. N. d. ehem. 2. Garde-Drag.-Regts. a. D.
Familienbesitz seit 1809.

Rentmeister*: P. Freitag.

Inspektor*: Reidock.

Revierförster*: Bernardt.

Fläche 537 ha: 214 Acker, 45 Wiesen u. Gärten, 1 ha Weide, 263 Holz, 14 Hof, Teiche etc. — Grdst.-N.-G. 7532 M.

1899. Röhrensdorf, Rittergut mit Rustikalbes. P. T. F. 6. St. e. K. k. K. Höhenfriedeberg (Kr. Vollenhain) 2 km; E. Freiburg 5 km; A. Schollwitz; Ag. Vollenhain.

Besitzer: Gisbert Frhr. von Romberg, Gefandter z. D., Wirkl. Geh. Rat, Rittmstr. d. R. a. D., und Freifrau von Romberg, geb. von Diergardt.

Inspr.: Klärner. — Först.: Heinrich. Fl. 389,5 ha: 126 Acker, 8 Wiesen, 22 Weide, 225 Holz, 0,5 Wasser, 6,5 Gärten, 1,5 Hof etc.

Grundst.-N.-G. 3330 M.

Schwarzb. Ostfriesen. Weidewirtschaft.

1900. Reichenau, Staatl. Oberförsterei mit den Gutsbezirken **Alt Reichenau** und **Einsiedel** (Kr. Vollenhain), **Mönchswald** (Kr. Zauer) u. **Wittgendorf** (Kr. Landeshut). P. T. F. A. St. e. K. k. K. Alt Reichenau (Schles.); E. Salzbrunn 7, Freiburg u. Ruhbauk je 12 km; Ag. Vollenhain, Zauer u. Landeshut.

Besitzer: Preuß. Forstfiskus.

Bew.: Forstmeister* Thieremin in Alt Reichenau. — 1 Sekretär, 1 Revierförster*, 9 Förster*, 4 Hilfsförster, 3 Forstgehilfen. — Postst. Brsl. 5830 (Forstklasse in Landeshut).

Fläche 2677 ha: 74 Acker, 31 Wiesen, 1 Weide, 1 Gärten, 2655 Holz, 15 Wege, Hof etc. — Grdst.-N.-G. 21147 M.

1901. Röhrsdorf (Alt) mit Borw. (Ober und Niederhof), Ritterg. P. T. E. e. K. k. K. Alt Röhrsdorf (Kr. Vollenhain); A. St. Röhrsdorf; F 15. Ag. Vollenhain.

Besitzer: Rudolf Alois Graf Hohos, Rittmstr. d. R. a. D. u. Landesältester auf Ober Lauterbach (Kr. 1898). Familienbesitz seit 1805.

Inspektor*: Paul Burek.

Förster*: Faulde.

Pächter: Gaeder (Oberhof).

Fläche 733 ha: 197 Acker, 49 Wiesen, 6 Weide, 475 Holz, 4 Gärten, 2 Hof etc. Grdst.-N.-G. 7889 M. — Ostfriesen.

1902. Rudelstadt u. Nieder Kunzen-
dorf, Rittergüter. P. T. E. A. St. e. K. Rudelstadt (Kr. Vollenhain); F 19 Merzdorf (Kr. Vollenhain); k. K. Kupferberg; Ag. Vollenhain.

Bes.: Dr. jur. Eduard von Eichborn in Breslau 18, Kastanienallee 18/20.

Bewollm.: Hegemeister Melchior Heptner. — 1 Wittsch.-Beamter.

Fläche 506,9 ha: 89,6 Acker, 72,8 Wiesen, 10,1 Weide, 0,9 Wasser, 326,5 Holz, 3,5 Park, Garten, 3,5 Hof etc.

112 ha an Anlieger verpachtet.

Grundst.-N.-G. 4722 M.

Forstwirtschaft. — Schles. Rotvieh.

1903. Schollwitz, Ritterg. P. T. F. 5. e. K. k. K. Höhenfriedeberg (Kr. Vollenhain) 2 km; E. Freiburg 5,5 u. Gräben 9 km; A. St. Schollwitz; Ag. Vollenhain.

Bes.: Friedrich Freiherr v. Scherr-Thoh, Kgl. Oberamtmann, Rittm. d. R. a. D., Landesältester.

Familienbesitz seit 1789.

Inspr.*: Scholz in Simsdorf.

1 Förster*, 1 Übergärtner*.

Fläche 212 ha: 156 Acker, 14 Wiesen, 31 Holz, 6 Park, 3 Gärten, 2 Hof etc.

Grdst.-N.-G. 4142 M.

Rotb. Ostfriesenherde. Schweinemast.

Starker Kartoffelbau.

Beteil. an d. Flodensabrik Vollenhain.

1904. Schweinhaus, Mittg. P. T. F. E. e. K. k. K. Ag. Vollenhain 2 km; A. Wolmsdorf; St. Hohendorf.

Besitzer: Alois Graf Hohos, Landesälter, Rittmstr. a. D. auf Oberlauterbach.

Rentm.: Freitag in Oberlauterbach.

Oberinspr.*: Vogt in Ober Hohendorf.

Förster*: Kochanek.

Fläche 355 ha: 154 Acker, 32 Wiesen, 164 Holz, 2 Gärten, 3 Hof etc.

Grdst.-N.-G. 5514 M.

1905. Simsdorf (Nieder), Ritterg. mit Bw. Ober Simsdorf, Friedegut u. Reichgut. P. T. F. 39. e. K. k. K. Höhenfriedeberg (Kr. Vollenhain) 3,5 km; E. Freiburg u. Gräben je 6 km; A. St. Schollwitz; Ag. Vollenhain.

Besitzer: Friedrich Frhr. von Scherr-Thoh, Landesältester auf Schollwitz.

Inspr.*: Scholz, — 2 Assst. 1 Hofverw.*

Fläche 372 ha: 320 Acker, 33 Wiesen, 16 Holz, 3 Hof etc.

- Grundst. - N. - G. 7526 *M.* — Starcker
Zuckerrübenbau. — Schwarzb. Ost-
friesen. Oldenb. Kohlenaufzucht.
- 1906. Waltersdorf (Klein), Staats-**
Domäne mit Volkoburg. P. T. F 17.
E. eK. kK. Ag. Vollenhain 1,5 km;
A. St. Röhrsdorf.
Besitzer: **Preuß. Domänenfiskus.**
Pächter: Stanislaus Merz, Amtsrat u.
Major d. Garde-L. a. D.
Inspektor*: Rickert in Wiesau.
Fl. 169,2 ha: 119,2 Acker, 16,7 Wiesen,
23,2 Holz, 1,5 Weide, 2,6 Gärten, 1,1
Wasser, 4,9 Hof z.
Grdst. - N. - G. 2735,67 *M.*
Schwarzb. Ostfriesen. Merinosfleischschafe.
Getreide- u. Futterbau. — Angeschl. d.
Kartoffelstockfabr. Vollenhain.
- 1907. Wederan, Rittergut mit Vorw.**
Oberhof. P. T. Falkenberg (Bz.
Liegnitz) 1,5 km; F 33. E. Jauer (Bz.
Liegnitz) 9,5 km; A. St. eK. Weder-
au; kK. Blumenau; Ag. Vollenhain.
Bes.: Dr. phil. Walter Josephy.
Telegr. Abt.: Dom. Falkenberg.
Postcheckkonto Breslau 8706.
Inspektor: A. Walke. — 1 Rechnungsführer, 1 Assistent.
Fläche 413 ha: 246,5 Acker, 22 Wiesen,
2 Park, 3 Gärten, 0,75 Wasser. 135 Holz,
3,75 Hofz. — Grdst. - N. - G. 10611 *M.*
Schwarzb. Ostfriesen (Schlef. Herdbuch).
Vered. Landschweinezucht. — Saatgut-
wirtschaft. — Beteil. an Zuckersabrik
Maltsch u. Kartoffelstockfabr. Vol-
lenhain. — Gr. Viehhltg. Hackfrucht.
- 1908. Wiesau, Staatsdomäne.** P. T.
E. eK. kK. Alt Röhrsdorf (Nr.
Vollenhain) 1 km; A. St. Röhrsdorf;
F 17. Ag. Vollenhain.
Besitzer: **Preuß. Domänenfiskus.**
Pächter: Stanislaus Merz, Amtsrat
in Kl. Waltersdorf.
Inspektor*: Rickert.
- Fl. 155,9 ha: 110,6 Acker, 33,9 Wief., 2,3
Holz, 2,2 Weide, 0,2 Wasser, 1,8 Gärten,
4,9 Hof z. — Grdst. - N. - G. 2823,24 *M.*
Zucht- u. Betriebsrichtg. wie bei Nr. 1906.
Heilquelle Hedwigsbad.
- 1909. Wilhelmshurg (Nimmerfath),**
Ritterg. mit 4 Rustikalstellen. P. T.
F. E. A. St. eK. Nimmerfath (Nr.
Vollenhain) 1 km; kK. Strecken-
bach; Ag. Vollenhain.
Besitzer: Eberhard Graf von Saurma,
Führ. von u. zu der Zeltisch, Hauptm.
a. D. auf Wilhelmshurg.
Bevollm.: Generaldirektor Sommer
in Koppitz (Nr. 3385). — 1 Förster*.
Fl. 120 ha: 10 Acker, 5 Wiesen, 5 Weide,
3 Park, 1 Garten, 95 Holz, 1 Hof z.
9ha i. Parz. verp. — Grdst. - N. - G. 950 *M.*
- 1910. Wolmsdorf (Ober), Rittergut**
P. T. F 71. E. eK. kK. Ag. Vollen-
hain 1 km; A. St. Wolmsdorf.
Besitzerin: Gertrud Gräfin von
Schmeltow, geb. v. Loesch.
Familienbesitz seit 1870.
Bevollm.: Gg. Graf von Schmeltow,
Generallt. a. D.
Rechnungsführer: Wagner.
Fläche 319 ha: 189 Acker, 35 Wiesen,
14 Weide, 74 Holz, 1 Wasser, 1 Park
u. Gärten, 5 Hof z.
Grdst. - N. - G. 6314 *M.* — Zucht rot-
bunter Ostfriesen, Bullenverkauf.
- 1911. Würgsdorf (Nieder), Rittergut**
P. T. A. St. eK. Würgsdorf 1 km;
F 18. E. kK. Ag. Vollenhain 1 km.
Bes.: Gust. Jacob, Major a. D.
Familienbesitz seit 1870.
Postcheckkonto Breslau 1765.
Inspektor: Gust. Gabriel.
Fläche 297,5 ha: 177 Acker, 18,6 Wiesen,
7,5 Weide, 91 Holz, 1,5 Park u. Garten,
1,5 Hof z.
Grundst. - N. - G. 4074 *M.*
Rotbunte Ostfriesen. — Klee- u. Gras-
samen, Kartoffelsaatbau.

Videikommissherrschafft Rohnstoc,

bestehend aus den Gütern Nr. 1912—1917.

Besitzer: Hans Heinrich XVI. Reichsgraf von Hochberg Führ. zu Fürsten-
stein, Rittmstr. a. D., Landesälzt. auf Schloß Wirschowitz (Nr. 501/13).
Familienbesitz seit 2. Februar 1479.

Generaldirektion: Landrat a. D. Schulte-Heuthaus, Generalbevoll-
mächtigter für die Herrschaften Neuschloß u. Rohnstoc in Wirschowitz
[F 32a Militärl. (Bz. Breslau)].

Hentamt: Oberrentmeister* Puschmann. — Sekretär: Raschke. 1 Assst.

Überleitung der landw. Betriebe: Ökonomiedir. Bauer. - 1 Sekr., 1 Assst. F 23 Großrosen (Hauptanschluß). F 3 Hohenfriedeberg u. 17 Großrosen (Nebenanschlüsse).

Gesamtfläche 2319 ha. — Gesamt-Grdst.-Reinertrag 51 654 *M*.

Granitsteinbruchbetriebe: 2 in Bohrauseifersdorf, 1 in Dächdorf, 1 in Girlachsdorf, Pächter: Völker & Nicolai in Breslau 13 (F Ring 1159), Kontor in Bohrauseifersdorf [F 7 Großrosen].

1912. Dächdorf u. Bohrauseifersdorf, Ritterg. P. T. A. St. eK. kK. Rohnstocf (Kr. Vollenhain) 4 km; Ag. Vollenhain; F 17 Großrosen; E. Bohrauseifersdorf 1 km.

Inspr.*: Pradel. — Först.*: Sohn. Fläche 459,5 ha: 291 Acker, 38 Wiesen, 9,5 Weide, 79 Holz, 13 Steinbrüche, 29 Garten, Wege, Hof zc.

Grdst.-R.-G. 13416 *M*. — Ziegelei mit Ringofenbetrieb. — Stammherde roth. Ostfriesen. Schweinezucht- u. Mast.

1913. Girlachsdorf, Ritterg. P. T. A. St. eK. kK. Rohnstocf (Kr. Vollenhain) 5 km; E. Dächdorf 2 km; Ag. Vollenhain; F 17 b Großrosen und 31 Zauer (Bz. Liegnitz).

Inspektor*: Janede.

Forst wird von Dächdorf aus verwaltet. Fläche 449 ha: 278 Acker, 33 Wiesen, 8 Weide, 104 Holz, 26 Hof zc.

Grundst.-R.-G. 8587 *M*

Dampfmolkerei. — Schles. Rotviehstammherde. Schwarzb. Ostfriesenstammherde. Schweinemast. Merinosfleischschaf.

1914. Merzdorf, Ritterg. P. T. F. Merzdsf. (Kr. Vollenhain) 4 km; A. St. eK. kK. E. Wernersdorf; Ag. Vollenhain.

Förster*: Paeschke in Wernersdorf. Fläche 146 ha: 30 Acker, 17 Wiesen, 4 Weide, 95 Holz.

Grundst.-R.-G. 1326 *M*

Acker u. Wiesen parzellenw. verpachtet.

1915. Volkau, Ritterg. P. T. Falkenberg (Bz. Liegnitz) 4 km; F 17 Großrosen; E. Dächdorf 2,5 km; A. Rohnstocf; St. eK. Wederau; kK. Blumenau; Ag. Vollenhain.

Inspektor*: Schirmer.

Forst wird von Dächdorf aus verwaltet. Fläche 230,5 ha: 151,5 Acker, 24 Wiesen, 6 Weide, 36 Holz, 13 Hof zc.

Grdst.-R.-G. 9510 *M*. — Schwarzb. Ostfriesen. Merinosfleischschaf Stammherde. Zucht d. großen weißen Edelschweines u. d. dtsh. Landschweines.

1916. Rohnstocf, Ritterg. P. T. E. A. St. eK. kK. Rohnstocf (Kr. Vollenhain); F. siehe oben; Ag. Vollenhain.

Gutsverwalter: Köhler.

Forst wird von Dächdorf aus verwaltet. Fläche 411 ha: 240 Acker, 46 Wiesen, 83 Holz, 2 Wasser, 12 Park u. Garten, 28 Hof zc. — Grdst.-R.-G. 11485 *M*.

Schwarzbunte Ostfriesenstammherde. Elektr. Kraft- u. Lichtanl. m. Turb.-Antr. Saatgutreinigungsanlage.

1917. Wernersdorf, Ritterg. P. T. F 6. E. Merzdsf. (Kr. Vollenhain) 2 km; A. St. eK. kK. Wernersdsf.; Ag. Vollenhain.

Förster*: Paeschke, Amtsdorfsteher. Fläche 632 ha: 116 Acker, 90 Wiesen, 402 Holz, 24 Weide, Hof zc.

Parzellenweise verpachtet.

Grundst.-R.-G. 7290 *M*

Majorats Herrschaft Hausdorf,

bestehend aus den Gütern Nr. 1918—20 (u. Nr. 2502 Kr. Zauer u. Nr. 2647 Kr. Liegnitz).

Besitzer: Friedr. Graf von Schweinitz und Krain Freiherr von Rauber, Rittmstr. d. R. a. D. auf Hausdorf (F 10 Hohenfriedeberg).

Gesamtfläche 1782 ha. — Gesamt-Grdst.-Reinertrag 38 104 *M*.

1918. Hausdorf, Ritterg. m. Lehnmännerei-Vorw. P. T. E. eK. kK. Rohnstocf (Kr. Vollenhain) 0,5 km; F 10 Hohenfriedeberg; A. Rauber; St. Hausdorf; Ag. Vollenhain. Rentmeister*: Martin Böttcher.

Rentamt: Postschektko. Brsl. 21785. 1 Rentamtssekretär*.

Inspektor*: Robert Schnitzler.

Übergärtner*: Schumacher.

Fläche 312 ha: 225 Acker, 20 Wiesen, 25 Weide, 39 Holz, 3 Hof zc.

Grundst.-R.-G. 6277 *M*

- Zucht v. Schlesj. Rotvieh. Weidewirtschaft. Gemüsebau. Baumschulen.
- 1919. Kauder u. Preißsdorf, Mittgüt.** P. T. E. A. Kauder; F 13. Hohenfriedebg.; St. eK. kK. Rohnstock; Ag. Vollenhain. Inspektor: Keil. — 1 Assistent. Revierförster*: Renner. Fläche 716 ha: 344 Acker, 50 Wiesen, 301 Holz, 21 Hof zc.
- Grundst.-R.-G. 10952 M.
- 1920. Wolmsdorf (Nieder), Ritterg.** m. Born. P. T. eK. kK. Ag. Vollenhain 4 km; F 13 Hohenfriedeberg; E. Kauder 3 km; A. St. Wolmsdorf. Inspektor*: Otto Sander. Fläche 342 ha: 150 Acker, 57 Wiesen, 7 Weide, 124 Holz, 4 Hof zc. Grundst.-R.-G. 5854 M.
- ## II. Güter innerhalb der Gemeinde- und Gütsbezirke.
- 1921. Blumenau.** P. F 5 Falkenberg (Bz. Liegnitz) 1,5 km; A. St. eK. Langhelwigsdorf; T. kK. Blumenau; E. Ag. Vollenhain 7 km. — Gut. Bes.: verw. Frau Ottilie Hoffmann. Fl. 101 ha. — Grundst.-R.-G. 1720 M. Mitgl. d. Kartoffelstockfabrik in Vollenhain. Rotbunte Ostfriesen, Herdbuchherde.
- 1922. Hohenfriedeberg, Widmut.** P. T. F. A. St. eK. kK. Hohenfriedeberg (Kr. Vollenhain); E. Rohnstock 5,6 u. Kauder 4,5 km; Ag. Vollenhain. Besitzerin: Katholische Pfarrei. Nutznieß.: Erzpriester Algernissen. Postcheckkonto Breslau 28851. Fläche 81,7 ha: 53,5 Acker, 9,8 Wiesen, 17,8 Holz, 0,6 Garten, Hof zc. Parzellenweise verpachtet. Grundst.-R.-G. 1853 M. (Außerdem 19,6 ha Pfarracker m. 548 M Grundst.-R.-G. in Simsdorf).
- 1923. Röhrsdorf (Alt).** P. T. E. eK. kK. Alt Röhrsdorf (Kr. Vollenh.); A. St. Röhrsdorf; F 15. Ag. Vollenhain. Rustikalgüter m. Kalkbrennerei Töppich u. ehem. Sägewerk Heinrichshütte. Bes.: Alois Graf Hoyos, Landesälteste zc. auf Ober Lauterbach (Kr. 1898). Fläche: 139 ha: 84 Acker, 15 Wiesen, 2 Weide, 30 Holz, 1 Gärten, 7 Hof u. Steinbr. — Grundst.-R.-G. 1722,50 M. Acker teilweise in Parz. verpachtet. Pächter der Kalkbrennerei: D. Wolff. (F 53 Vollenhain).
- 1924. Rohnstock.** P. T. A. St. eK. kK. Rohnstock (Kr. Vollenhain); F 27 Hohenfriedeberg; E. Kauder und Rohnstock; Ag. Vollenhain. Gut. Bes.: Emil Riem in Kauder. Fl. 57,5 ha. — Grundst.-R.-G. 1940 M. Beileig. an Kartoffeltröcknungsanlage in Vollenhain. Rotb. Ostfriesenstammherde. Zucht von Oldemb. Pferden.
- 1925. Rohnstock (Ober).** P. T. E. A. St. eK. kK. Rohnstock (Kr. Vollenhain) 1 km; F 22 Hohenfriedeberg 6,5 km; Ag. Vollenhain. Gut Nr. 29. Bes.: Reinhard Plüschke. Fam.-Bes. f. 1771. Postsch. Brsl. 21951. Fl. 61,8 ha. — Grundst.-R.-G. 1540 M. Elektr. Licht- u. Kraftanlage. Schlesj. Rotvieh u. rotbunte Ostfriesen. Deutsches Edelschwein.
- 1926. Wederau.** P. T. F 3. Falkenberg (Bz. Liegnitz) 2 km; E. Kauder 5, Jauer 9 km; A. St. eK. Wederau; kK. Blumenau; Ag. Vollenhain. Gut Nr. 3, 44, 45. Bes.: Carl Tische. Postcheckkto. Brsl. 1765. Kreisparl. Fl. 54 ha. — Grundst.-R.-G. 1869 M. Ostfriesen. Zucht deutscher Edelschweine. Körner- u. Rübenbau. Rotklee Samen.
- 1927. Würgsdorf.** P. F. A. St. eK. Würgsdorf; T. kK. Ag. Vollenhain 2,5 km; E. (Perj.) Großhau 2 km, (Fracht) Vollenhain u. Thomasdorf. Gut. Besitzer: Richard Werner. Familienbesitz seit 1800. Fl. 92,8 ha. — Grundst.-R.-G. 1512 M. Rindviehzucht: Ostfriesen.
- 1928. Würgsdorf (Neu), Born.** Neuhof. P. T. F. E. kK. Alt Röhrsdorf (Kr. Vollenhain); A. St. eK. Würgsdorf; Ag. Vollenhain 4 km. Bes.: Alois Graf Hoyos, Landesältester zc. auf Ober Lauterbach (Kr. 1898). Fl. 109,4 ha. — Grundst.-R.-G. 1857 M.

25. Kreis Bunzlau.

Größe: 1044,188 Quadrat-Kilometer. — Einwohner: 63766. — Landgemeinden: 82. — Gutsbezirke: 39. — Amtsbezirke: 24. — Städte: Bunzlau mit 15984 Einw., Raumburg am Queis mit 1752 Einw. — Viehstand: 5063 Pferde, 28726 Stück Rindvieh, 3110 Schafe, 10838 Schweine, 12814 Ziegen. — Lage: fast inmitten des Regierungsbezirks Liegnitz, mit der Südspitze noch in die Berglandschaft hineinreichend.

Die Güter gehören zur Schweidnitz-Fauerschen Fürstentums-Landschaft mit Ausschluß der zur Görlitzer Fürstentums-Landschaft gehörigen Güter Gersdorf a. Du., Güntersdorf, Siegersdorf und Tschirne, Ullersdorf a. Du. Waldau und der Herrschaft Wehrau.

Bodenbeschaffenheit: infolge der Hügellandschaft wechselnd, im Norden ausgedehnte Waldungen, Wiesen und Weideflächen; der durchschnittliche Grundsteuer-Reinertrag beträgt pro Hektar Acker: 14,⁴⁹ *M.*, Wiesen 16,⁰⁶ *M.*, Holzungen: 3,⁹² *M.* Von der Gesamtfläche sind: 399,³² qkm Acker, 64,⁵⁹ qkm Wiesen, 503,⁵⁸ qkm Wald. — Gewässer: die Hauptflüsse sind der Bober und der Queis, welche den Kreis parallel von Süden nach Norden durchschneiden; ferner sind noch bemerkenswert der kleine Bober, der Flutgraben und die große Tschirne. — Eisenbahnen: Kohnsurt—Liegnitz mit den Bahnhöfen: Siegersdorf, Bunzlau und Thomaszaldau; Liegnitz—Sagan mit Modlau, Rückenwaldau und Armadebrunn; Kohnsurt—Lauban mit Gersdorf-Waldau; Löwenberg—Siegersdorf—Sagan mit Gießmannsdorf, Nieder Gießmannsdorf, Raumburg a. Du., Ullersdorf a. Du., Siegersdorf Ort, Siegersdorf, Thommendorf, Wehrau-Klitschdorf, Prinzdorf und Lorenzdorf; Kleinbahn Bunzlau—Neudorf (Grödißberg) mit den Stationen: Bunzlau Klnbhf., Gnadenberg, Kl. Krauschen, Alt Warthau-Nieschwiß, Neu Warthau, Neu Warthau West, Alt Warthau Dorf, Mittlau, Nieder Großhartmannsdorf, Ober Großhartmannsdorf; Kleinbahn Bunzlau—Modlau mit den Stationen: Bunzlau Klnbhf., Ndr. Schönfeld, Eichberg, Gr. Gollnisch, Rittlitztreben, Kretschamberg, Waldmühlhänsler, Greulich, Gremsdorf, Modlau Dorf, Modlau Klnbhf.

Landw. Maschinenfabriken in Bunzlau und Rittlitztreben; bedeutende Kalkwerke in Gr. Hartmannsdorf; Kalkbrennereien in Gießmannsdorf u. Wehrau; Braunkohlenwerke in Herschelwaldau u. Pariz; Mehlmühlen in Aschizau, Gießmannsdorf, Gremsdorf, Gr. Hartmannsdorf, Ober Mittlau, Modlau, Raumburg a. Du., Nieschwiß, Ottendorf, Nieder u. Ober Schönfeld, Thomaszaldau und Siegersdorf; Dampfsägewerke in Aschizau, Bunzlau, Gremsdorf, Güntersdorf, Rittlitztreben, Lorenzdorf, Mühlbock, Rücken-

waldau, Urbanstreiben, Wehrau und Wenigtreben; Wollen- und Leinenwebereien in Bunzlau; Eisenhüttenwerk in Modlan; Steinbruch in Neu Schönsfeld; Stärkesabrik in Ober Mittlau; Brauereien in Bunzlau, Schwiebendorf und Allersdorf a. Du.; Molkereien in Aslau, Buchwald, Bunzlau, Versdorf a. Du., Gießmannsdorf, Groß Hartmannsdorf, Kittlitztreben, Ottendorf, Waldau D/L. — Mit elektrischer Energie versorgt den Kreis zum größten Teil das Elektrizitätswerk des Provinzialverbandes von Schlesien, Direktion in Hirschberg (Schles.). Kleine Elektr. Werke in Altöls, Eichberg, Gießmannsdorf, Raumburg a. Du., Siegersdorf und Wehrau.

Bildungsanstalten in Bunzlau: ev. Gymnasium, ev. Seminar mit Präparandie, Waisenhaus mit Mittelschule, Lyceum, keram. Fachschule, landw. Winterschule, kaufm. u. gewerbl. Fortbsh; in Gnadenberg: ev. höh. Mädchensch. d. Herrnhuter; in Raumburg a. Du. und Gremsdorf gewerbl. Fortbsh.; in über 30 Gemeinden ländl. Fortbildungsschulen.

Kreisstadt Bunzlau.

Landgericht: Liegnitz. Amtsgerichte: Bunzlau und Raumburg a/Queis.

Landrat [F64 u. 67]: von Hoffmann.

Kreissekretär: Flanze.

Kreisausschuß: Bürodirektor Seidel.

Kreiskasse: Rentmeister Trogisch.

Kreiskommunal- u. Kreisparfassenrentant: Straßmann.

Kreisarzt [F 117]: Dr. Kerthoff.

KreisTierarzt [F 336]: Ullm, Veterinärat.

Katasterkontrolleure: Adamczyk, Steuerinspektor, und Wolf.

Hochbauamt in Sagan.

Kreisbaumeister [F5]: Spohn.

KreisSchulrat: Dr. Kobelt.

Gewerbeaufsichtsamt in Liegnitz.

Finanzamt [F89]: Ott, Regierungsrat u. Bürgermstr. a. D. u. Kruschke, Steuerinspektor.

Kulturamt: [für d. Kr. Bunzlau, Lauban, Löwenberg] wird z. Z. vom Vorst. des Kulturamts Görlitz mitberwaltet.

I. Selbständige Gutsbezirke.

1929. Aslau, Ritterg. mit Borw. **Griedenhof** u. **Kenatenhof**. P. T. A. St. eK. Aslau; E. kK. Thomaswaldau 7 km; F2. Kaiserswaldau (Kr. Goldberg-Gahnau); Ag. Bunzlau.

Besitzer: Waltherr Thamm.

Postcheckkonto Breslau 12 026.

1 Sekretärin, 1 Brennereriverwalter*, 1 Förster*, 1 Gärtner*.

Fläche 509,4 ha: 241,3 Acker, 18,6 Wiesen u. Weide, 1,7 Wasser, 231,5 Holz, 2,7 Park u. Gärten, 13,6 Hof, Wege zc. 23 ha zur Siedelung abgegeben.

Grbst.-R.-E. 3867 M. — Brennererei.

Schwarzb. Ostfriesen, Herdbuchherde.

1930. Buchwald, Ritterg. P. T. F 3

(Borw.) und 21 (Herrenh.). E. Oberleschen 3, Bhf. 2 km; A. Kittlitztreben; St. Stranz; eK. Altöls; kK. Ndr. Leschen; Ag. Bunzlau.

Bes.: Hermann Beyer in Dresden-A.

Postcheckkonto Leipzig 29236.

Oberinspektor*: Bruno Welde.

Fläche 272,1 ha: 100 Acker, 62 Wief., 14,7 Weide, 3,8 Wasser, 61,9 Holz, 1 Park, 10 Gartenbaubetrieb, 18,7 Hof zc.

Grbst.-R.-E. 3884 M. — Molkerei.

Rindviehz. mit Weiddeg.: Orig. Ostfriesl., Zungvieh, Bullen, Färsen. Zucht d. dtsh. Edelschw. u. d. württb. Bastardschafes.

Buchwald, Forstgut.

Fläche 1639 ha j. bei Nr. 2687.

1931. Bunzlauer Stadtforst, Gutsbez., mit den Forstbezirken Grasgrund, Greulich, Kretschamberg, Oberheide und Hinterheide. Außerdem die zum Stadtbezirk gehörigen Forstbezirke Zeche, Buchwald-Gemeinheide und der zum Gutsbez. Alt Warthau gehörige Forstbez. Hockenwald. P. T. St. Bunzlau, Lichtenwaldau, Gremsdorf u. Kittlitztreben; F 18 u. 28. E. Ag. Bunzlau 3—30 km; Klnb. Kretschamberg 3 km; A. Bunzlauer Stadtforst.

Besitzerin: **Stadtgemeinde Bunzlau**.
Verwaltg.: Stadtforsttrat Kellner in Bunzlau und Oberförster Beck, Amtsvorsteher in Grasgrund. — [F 1 Lichtenwaldau]. — 8 Förster, 5 Hilfsförster, 2 Sekretäre.

Fläche 9727,4 ha, davon 9118,4 Holz, Grdst.-N.-E. 44 634 M. — Torfstich.

1932. Eichberg-Kromnitz, Ritterg. m. **Waldvorwerk**. P. T. F 14. Klnb. A. St. Eichberg (Kr. Bunzlau) 1 km; E. Ag. Bunzlau 7 km; eK. kK. Ndr. Schönfeld.

Bes.: Die drei Geschwister Gräfinnen Erika u. Hildegard u. Graf Leopold von **Reichenbach**, stud. agr.

Bevollm.: **Alex. Graf v. Reichenbach**, Oberstlt. a. D. in Berlin. Familienbesitz seit 1805.

Gutsbst.: **Verw. Albert Kollatschny**.
Pächter v. Waldvorw. s. unten, außerdem Parzellenverpachtung.

Fläche 966 ha: 146 Acker, 37 Wiesen, 14 Weide, 742 Holz, 8 Wasser, 19 Hof zc. — Grundst.-N.-E. 4746 M.

Waldvorwerk. P. Kittlitztreben 3 km; F. Klnb. Groß Gollnisch 1½ km; eK. Tillendorf.

Pächter: **Kurt Hoffmann**, Lt. d. R. a. D. — 1 Afsitt.

Pachtfläche etwa 90 ha. Weidekoppeln. Rote Ostriesen. Schweinezucht.

1933. Gersdorf a. Queis, Ritterg. m. 4 Ruftikalgrdst. P. T. A. St. eK. Gersdorf (Queis); E. Gersdorf-Waldau 2 km; F 10 Waldau (Ob. Lausitz); kK. Ag. Naumburg a. Du. Bes.: **Paul Giesner**. — 1 Insp. Postcheckkonto Breslau 14 008. Fläche 208 ha: 116 Acker, 73,7 Wiesen

u. Koppeln, 2,9 Holz, 4,5 Wasser, 4,5 Part u. Garten, 6,4 Hof, Wege zc. Grdst.-N.-E. 3979 M. — Bedeutendes Tonlager verschied. Farb.; Rohmaterialverkauf (besond. weißbrennendes hochfeuerfestes Mat.). — Elektr. Licht- u. Krastanlage. — Ungechl. an Zuckerrfabrik Maltisch und Kartoffelflockenfabrik Raubten-Süd. Weidebetrieb. Schweinezucht.

1934. Günther, Lehngut. P. F 38. T. A. St. eK. kK. Großhartmannsdorf (Kr. Bunzlau) 1 km; E. Ndr. Groß Hartmannsdorf 1 km; Ag. Bunzlau. Besizer: **Otto Koloff**.

Fl. 40 ha. — Grundst.-N.-E. 831,40 M.

1935. Güntersdorf, Ritterg. P. T. eK. Waldau (Ob. Lausitz) 3,5 km; A. Gersdorf a. Du.; E. Gersdorf-Waldau 2 km; F. St. kK. Güntersdorf; Ag. Naumburg a. Du.

Besizer: **Kloster St. Maria-Magdalena von der Buße** in Lauban. Stiftspropst: Pfarrer Buchali, Geistlicher Rat in Lauban.

Förster: **Zoisten**.

In Parzellen verpachtet.

Fläche 550 ha: 124 Acker, 2 Wiesen, 1 Weide, 414 Holz, 2 Teiche, 7 Hof zc. Grundst.-N.-E. 3249 M.

1936. Hartmannsdorf (Nd. Groß), Ritterg. P. T. F 11. A. St. eK. kK. Groß Hartmannsdorf (Kr. Bunzlau); E. Ag. Bunzlau 11 km; Klnb. Nieder Großhartmannsdorf, Mittlau 1 km.

Bes.: **Richard Schlenker**, Bankassierer in Berlin SW, Lichtenfelder Str.

Bevollm.: **Bruno Schlenker**, Insp. Fläche 97 ha: 82 Acker, 11 Wiesen, 2 Holz, 2 Hof, zc. — Grdst.-N.-E. 2500 M. Holländer × Simmenthaler.

1937. Kirsch, Lehngut. P. F. T. A. St. eK. kK. Großhartmannsdorf (Kr. Bunzlau) 2 km; E. Kaiserswaldau 11 km; Klnb. Nieder Großhartmannsdorf 0,5 u. Mittlau 2 km; Ag. Bunzlau.

Besizer: **Bruno Gierschner**.

Fläche 90 ha: 55 Acker, 6,3 Wiesen, 0,5 Wasser, 22,5 Holz, 5,7 Garten, Hof zc. Grundst.-N.-E. 1486 M. Simmenthaler u. Oldenb. Rindvieh.

1938. Kittlitztreben, Ritterg. P. T. F 2 (Schloß) u. 7 (Wirtschaftsamt). Klnb.

- A. St. Kittlitztreben; E. Oberleschen
9 km; eK. Altöls; kK. Ndr. Schön-
feld; Ag. Bunzlau.
Bes.: Heinrich von Kölschen, Majorats-
bes. (s. Nr. 2320), Lt. d. R. (Drag.-
Reg. 8) a. D. Familienbes. s. 1805.
Inspektor*: Friedr. Kunick.
Forstverwalter*: Paul.
Fläche 734,5 ha: 110 Acker, 20 Wiesen,
10 Weide, 593 Holz, 1,5 Hof zc.
Grdst.-N.-G. 3353 M. - Rote Friesen.
- 1939. Krauschen (Groß), Ritterg. P.**
T. St. Gnadenberg (Kr. Bunzlau);
F 198. E. eK. kK. Ag. Bunzlau
4 km; A. Schönfeld; Klnb. (Fracht)
Gnadenberg 1 km.
Bes.: die Erben Sr. Durchl. Heinrich
XXV. Prinz Reuß i. L.: Ihre Durchl.
Elisabeth Prinzessin Reuß, geb. Gräfin
zu Solms-Laubach, und Kinder.
Administrator*: G. Heidrich, Kreis-
tarator. — 1 Assistent, 1 Waldwärter.
Fläche 290 ha: 135 Acker, 49 Wiesen,
35 Weide, 0,5 Wasser, 2,5 Park u.
Gärten, 63 Holz, 5 Hof zc.
Grdst.-N.-G. 5120 M. - Schwarzb. Niede-
rungsvieh, Zuchtbullenverkauf.
Weidewirtschaft und Gemüsebau.
- 1940. Krauschen (Klein), Ritterg. P. T. F.**
St. Gnadenberg (Kr. Bunzlau) 1 km;
E. eK. kK. Ag. Bunzlau 4 km; Klnb.
Al.-Krauschen; A. Warthau.
Bes.: **Schlesische Landgesellschaft m.**
b. S. in Breslau 2, Grünstr. 46.
Verw.*: Fris Bischof. — 1 Assistent.
Fläche 211 ha: 160 Acker, 16 Wiesen,
23 Holz, 2 Wasser, 1 Weide, 1 Park
u. Garten, 8 Hof zc.
Grundst.-N.-G. 2710 M.
- 1941. Lichtenwaldau, Ritterg. P. T. F. 2.**
A. St. eK. kK. Lichtenwaldau 1,5 km;
E. Thomaßwald. 2 km; Ag. Bunzlau.
Besitzer: Otto Fleischer.
Postcheckkonto Breslau 10 425.
Inspektor: Schulze.
Fläche 245 ha: 228 Acker, 5 Wiesen,
10 Holz, 2 Hof zc.
Grdst.-N.-G. 2426 M. Schwarzw. Dstfr.
- 1942. Mittlau (Ober u. Mittel), Ritterg.**
P. T. Obermittlau (Kr. Bunzlau); A.
St. Mittlau; F 8 Kaiserswaldau (Kr.
Goldberg-Haynau); Klnb. Mittlau;
E. Ag. Bunzlau 12 km; eK. Gr. Hart-
mannsdorf; kK. Thomaßwaldau.
- Besitzer: Hans Ferd. von Foerster.
Familienbesitz seit 1757.
Bormund und Generalbevollm.:
Hans von Foerster auf Ottendorf.
Gutszw.: Postcheckto. Breslau 6801.
Oberinsp.*: Kleemann, Amtsvorst.
1 Rentm*, 2 Verw., 1 Saat- u. Feldleit.,
1 Assistent, 1 Brenn.-Verw.*, 1 Förster*,
1 Obergärtner*.
Fl. 669,2 ha: 400,7 Acker, 45,5 Wiesen,
7,3 Weide, 0,7 Wasser, 208 Holz, 4,5
Park u. Gärten, 2,5 Hof zc.
Grundst.-N.-G. 10 573,20 M.
Brennerei m. 80 000 l Kontingent. —
Dampfpflug (Fowlers Zweimaschinen-
system). Rübenblättermöschung. Ma-
schinelle Saatreinigung m. besonderer
Getreidemöschung. — Pferdebez. Kalt-
blut. Schwarzb. Niederungsvieh.
Saat- u. Feldwirtschaft. Starker Rüben-
und Gemüsebau.
Beteil. an Zuckerfabr. Maltisch u. Flach-
saufbereit.-Anst. Dschirne Kr. Breslau.
- 1943. Modlau, Fideikommiß, m. Borm.**
Neuhammer (u. Nr. 2264). P. T.
E. Klnb. A. St. eK. Modlau; F 7
Gremsdorf (Bz. Liegnitz); kK.
Haynau; Ag. Bunzlau.
Besitzer: Max Graf von Rittberg,
Landsh.-Dir. a. Urchkau (Nr. 1378).
Oberinspektor*: Kaefß. — 1 Assistent.
Rentmstr.*: Werner. — 1 Rechnungsf.*
Revierförster*: Winchenbach in
Modlau u. Linke in Rückenwaldau.
Fl. 3147 ha: 300 Acker, 703 Wiesen, 121
Weide, 1948 Holz, 9 Wasser, 66 Hof zc.
Grdst.-N.-G. 18 881 M. - Eisenhüttenwerk
Wilhelmminenhütte (Dir. Schlieben).
Mahl- u. Schneidemühle (Wasser).
- 1944. Neuen, Fideikommiß-Rittergut**
mit Vorwerk **Johannenhof** (Kr.
Löwenberg) u. Rustitalbesitz. P. T.
F 2. A. St. Ottendorf (Kr. Bunzlau)
3 km; eK. Gr. Walditz; kK. Raumburg
(Queiß); E. Ag. Bunzlau 10 km.
Bes.: Wilhelm Fürst von Hohenzollern,
Kgl. Hoheit zu Sigmaringen.
Bevollm.: Fürstl. Hohenz. Rent-
amt in Beutnitz (Bz. Frankfurt, Oder).
Pächter: Zeigermann, Oberamtm.
Fläche 279 ha: 224 Acker, 37 Wiesen,
6 Weide, 3 Holz, 5 Wasser, 4 Hof zc.
Grdst.-N.-G. 8097 M.
Schwarzb. Niederungsvieh (Herdb.).
Bered. Landschwein.
- 1945. Oels (Alt), Ritterg. P. T. F. St.**

- eK. Altöls; E. Oberleschen 6 km; Klnb. A. Rittlitztreben 3,5 km; kK. Mdr. Schönfeld; Ag. Bunzlau. Besitzer: Heinrich von Kölichen auf Rittlitztreben (Nr. 1938). Familienbesitz seit 1805. Beamte wie bei Rittlitztreben. Fläche 1506,5 ha: 170 Acker, 48 Wiesen, 65 Weide, 1222 Holz, 1,5 Hof zc. Grundst.-R.-G. 6468 M — Brauerei. Halbschwerer Kaltblutschlag u. eigener Deckstation.
- 1946. Ottendorf, Ritterg.** P. T. F1. A. St. eK. Ottendorf (Kr. Bunzlau); E. Bunzlan 11, Gießmannsdorf (Kr. Bunzlau) 6 km; kK. Raumburg a. D.; Ag. Bunzlau. Bes.: Hans von Foerster, Rittm. d. Garde-Ldw.-Kav. a. D., Landesältester. Postscheckkonto Breslau 25898. Insp.*: Gehhardt. 2 Assist., 1 Först.*. Fläche 353 ha: 200 Acker, 18 Wiesen, 128 Holz, 7 Park, Hof zc. Grundst.-R.-G. 5997 M — Angeschl. an Zuckerrfabrik Maltsch u. Dampfpfluggenoss. Ottendorf. Rübenbau, Flachs- und Weizenbau.
- 1947. Rothlach u. Uttig, Rittergüter** m. Rufftalsbes. P. T. F 50. E. eK. kK. Ag. Bunzlau 3,5 km; A. Kroischwitz; St. Rothlach. Bes.: Eduard Graf von Pückler auf Schedlau (Nr. 3314/18), in Berlin. Postscheckkonto Breslau 16321. Bevollm.: Güterdir. Dr. Gotthar Meyer, Ökonomierat in Rothlach. 1 Insp., 1 Assistent, 1 Först.*. Fläche 822 ha: 320 Acker, 35 Wiesen, 400 Holz, 20 Weide, 38 lnl., 9 Hof zc. Grundst.-R.-G. etwa 10000 M. Rotb. Ostfriesen. Merinosfleischschafe.
- 1948. Schönfeld (Neu), Rittergut** mit Rufftalsbes. in Nieder Sch. P. T. F195. E. Ag. Bunzlau 3,4 km; Klnb. (Pers.-u. Wagenlad.) Neu Schönfeld; T. eK. kK. Mdr. Schönfeld; A. St. Schönfeld; Besitzer: Hans Doering. Familienbesitz seit 1881. Postscheckkonto Breslau 12519. 1 Inspektor, 1 Assistent. Fläche 175 ha: 151 Acker, 8,5 Wiesen, 8 Holz, 2,5 Steinbr., 1 Park, 4 Hof zc. Grundst.-R.-G. 1892 M. Diabassteinbruch. Saatgutbau.
- 1949. Schönfeld (Nieder), Gutshöf.** P. T. A. St. Schönfeld (Bz. Liegnitz); F 3 Eichberg (Kr. Bunzlau); E. Ag. Bunzlau 5 km; Klnb. eK. kK. Nieder Schönfeld. Bes.: Felix Wolf, Fabrikbes. in Dresden. Inspektor*: Alfred Friedrich. 1 Assistent, 1 Brennereiverwalter*. Fl. 215,3 ha: 166,5 Acker, 17,7 Wiesen, 23,4 Holz, 7,7 Park, Garten, Hof zc. Grundst.-R.-G. 2387 M — Brennerei. Rein ostfries. schwarz. Zucht- u. Milchviehherde. Zucht u. Mast der gr. weiß. Edelschw., Ferkelberk. Gründung. P.
- 1950. Schönfeld (Ober), Ritterg.** P. T. A. St. Schönfeld (Bz. Liegnitz) 1,5 km; F11. Eichberg (Kr. Bunzlau); E. Thomaszwaldbau 4 km; E. Ag. Bunzlan 5 km; Klnb. (Fracht) eK. kK. Mdr. Schönfeld 2 km. Besitzer: Jobst Herm. Prinz zur Lippe-Weißenfeld, Generalmajor a. D., Durchlaucht. Familienbesitz seit 1877. Inspektor*: J. Martin. — 1 Verm. 1 Förster*. 1 Brennereiverwalter*. Fläche 322,9 ha: 221 Acker, 26,8 Wiesen, 3,6 Weide und Gräferlei, 11,1 Koppeln, 47,8 Holz, 2,6 Fischteiche, Wähe, Gräben, 1,9 Park u. Gärten, 8,1 Hof zc. Grundst.-R.-G. 3132 M. Dampfbrenn. Schweinezucht: vered. dtisch. Landschwein. Rindviehzucht: Schwarz. Niederungsv. Bullen und Eber zum Verkauf. Intensivster Körner- u. Kartoffelbau.
- 1951. Seifersdorf, Ritterg.** (3. Majorsratsherrsch. Neuland, Kr. Löwenberg, gehör.) m. Niederg. u. Schäferlei. P. F 4 Thiemendorf (Bz. Liegnitz) 4 km; E. Gießmannsdorf 4 km; T. A. St. eK. kK. Seifersdorf (Kr. Bunzlau); Ag. Raumburg a. D. Besitzer: Alfred von Wietersheim, Referendar u. Rittmeister a. D. auf Schloß Neuhof (Nr. 1481). Förster*: Albert Weiland. Pächter: Bruno Göbel, Major d. R. a. D., Amtsvorsteher. Postscheckkonto Breslau 30119. 1 Inspektor, 1 Verwalter. Fläche 630 ha: 330 Acker, 78 Wiesen, 16 Weide, 189 Holz, 4 Wasser, 13 Gart., Hof zc. — Grundst.-R.-G. 10158 M. Schwarzb. Ostfriesen. Oldenb. Pferde. Zucht d. vered. Landschweines. Reinbl. Merinosfleischschafz. — Hackfruchtbau.

- 1952. Herrschaft Siegersdorf** (Schloßgut Siegersdorf m. Schäfererhof, Ober Siegersdorf, Ober u. Mittel Tschirne, Rittergüt.). P. T. F 25 (Dom. Sieg.) u. 26 (Dom. Tsch.). E. A. St. eK. Siegersdorf (Kr. Bunzlau) 1,5 km; kK. Naumburg (Queis); Ag. Bunzlau.
Besitzer: vorm. Kgl. Hausfideikommiß.
Pächterin: Verm. Amtsrat Freistr. von Boenigk auf Schloßgut C.
Postschekkonto Breslau 43278.
Verinsp.: P. Rudolph i. Siegersdf. 1 Aßfist., 1 Brennereiverw., 1 Insp. in Tschirne.
Fläche 609 ha: 515,9 Acker, 63,6 Wiesen, 5,8 Weide, 2 Wasser, 8,7 Holz, 2,3 Gärten, 11,7 Unland, Hof ic. — Forst (za. 500 ha) f. Oberförsterei Töppendorf (Nr. 2135).
Grdst. - N. - G. 11 167 M.
Brennerei (64000 l Brennrecht). — Elektr. Kraft- u. Lichtanlage.
Schwarz- u. Niederungsvieh. Rambouillet- u. engl. Schafzucht.
- 1953. Thiergarten, Ritterg. m. Rüstikalbes. in Ottendorf u. Paritz.** P. T. F 7. kK. Naumburg (Queis) 4 km; E. Ober Siegersdorf 4, Siegersdorf 6, Bunzlau (Schnellz. = St.) 9 km; A. St. eK. Ottendorf; Ag. Bunzlau.
Besitzer: Albert Günther.
1 Insp., 1 Aßfist., 1 Brennereiverw.*
Fläche 237,7 ha: 183,7 Acker, 16,4 Wiesen, 15 Viehoppeln, 14,6 Holz, 8 Park, Gart., Hof ic. — Grdst. - N. - G. 2885 M.
Dampfbrenn. (40000 l Kont.). Tonlager.
Belg. Pferde. Verebelt. Landschwein.
- 1954. Thomaswaldau (Nieder), Rittergut mit Frauenvorwerk** (und Schaueremühle). P. T. F 1 (Gf. v. D.) u. 3 (Wirtschaftsamt). E. A. St. Thomaswaldau (Kr. Bunzl.) 2, Bhf. 1 km; Ag. Bunzlau; eK. kK. Ober Thomaswaldau.
Bes.: Johannes Graf von Oppersdorf, Rittmeister d. Garde-Edw.-R. a. D., Kreisdeputierter u. Landesältester.
Inspektor*: Carl Schmidt. — 1 Aßfist. 1 Brennereiverwalter*, 1 Förster*.
Fläche 920 ha: 350 Acker, 55 Wiesen, 10 Weide, 481 Holz, 15 Wasser, 9 Gärten, Hof, Wege ic. — Grdst. - N. - G. 9545 M.
Brennerei. Mahlmühle (Pächter: Fritsch). Milch- u. Mastwirtschaft. Jungviehzucht.
- Starker Kartoffelbau für Brennerei-, Speise- und Saatwecke.
- 1955. Thomaswaldau (Ober) und Schwiebendorf, Rittergüter.** P. T. F 2. E. A. St. eK. kK. Thomaswaldau (Kr. Bunzlau) 0,1, Bhf. 3,5 km; Ag. Bunzlau.
Besitzer: vorm. Kgl. Hausfideikommiß.
Pächter: Amtsrat Arthur Steinbock'sche Erben. — Bevollm.: Gerichtsass. Dr. Herm. Steinbock.
Inspektor: Grimm. — 2 Aßfist.
Fläche 348,2 ha: 290,3 Acker, 39,1 Wief., 2 Weide, 9,5 Wasser, 2,6 Holz, 1,2 Gärten, 3,5 Wege, Unland, Hof ic.
Der Forst gehört zur Oberförsterei Töppendorf (Nr. 2135).
Grundst. - N. - G. 7263 M.
Beteil. an Brennerei i. d. Thomaswaldau.
Düpreuß. Rühhe. Vereb. Landschwein. Merinosfleischschafe.
- 1956. Urbanstreiben, Ritterg. P. T. F. E.** A. St. Rittlitztreben 3 km; E. Oberleschen 10 km; eK. Altöls; kK. Nieder Schönfeld; Ag. Bunzlau.
Besitzer: Heinrich von Köllichen auf Rittlitztreben (Nr. 1938).
Familienbesitz seit 1805.
Beamte wie bei Rittlitztreben.
Fläche 492 ha: 80 Acker, 15 Wiesen, 2 Weide, 394 Holz, 1 Hof ic.
Grdst. - N. - G. 2423 M.
- 1957. Borwert (Groß), Lehngut.** P. T. F 7. A. St. eK. kK. Großhartmannsdorf (Bz. Siegnitz) 1 km; E. Ag. Bunzlau 11 km; Klnb. Ndr. u. Ober Großhartmannsdorf oder Mittlau 1,5 km.
Besitzer: Fritz Hünerbein. — 1 Wirtsch.
Fl. 71 ha: 60 Acker, 5,5 Wiesen, 2,5 Obstkulturen, 2 Holz, 1 Gärten, Hof ic.
Grundst. - N. - G. 1800 M.
Dt. vereb. Landschwein. — Eigenbau von gelben Eckendorfer Futterrübensamen. Zuckerrüben-, Saatkartoffelbau.
- 1958. Waldau, Ritterg. mit Borwert Nieder Waldau, Obermühl, Heidemühle.** P. T. F 1 (Haupthof), 14 (Ndr. W.) u. 24 (Heidemühle). A. St. eK. Waldau (D. Lausitz); E. Gersdorf-Waldau 3 u. Kohlsurt (Schnellzugst.) 10 km; kK. Untersdorf; Ag. Bunzlau.
Bes.: Alfred Borat, Fabrikbes. auf Waldau u. in Hainitz b. Pausen. — 1 Gutsj. *

- 1 Inspektor*, 1 Brenner*, 1 Förster, 1 Stallmstr., 1 Främl., 3 Bödte.
 Fläche 394 ha: 198,3 Acker, 44 Wiesen, 2,8 Teiche, 13,6 Weide, 5,8 Park, Gärten, 113 Holz, 16,5 Hof zc.
 Grundst.-N.-E. 4271 *M.* — Brennerei.
 Zucht von schwarzb. Ostfriesen u. vered. Landschweinen. Pferdezuucht von Voll-, Halb- u. Kaltblut.
- 1959. Warthau (Alt), Ritterg. P. T.** eK. kK. Alt Warthau; F 15
 Thomaswaldau (Kr. Bunzlau); E. Ag. Bunzlau 7 km; Klnb. Alt Warthau=Neichwitz; A. St. Warthau.
 Bes.: Johanna Gräfin v. Merveldt, geb. Gräfin v. Frankenberg u. Ludwigsdorf. Familienbesitz seit 1683.
 Generalbevollm.: Oberst a. D. Clemens Graf von Merveldt.
 Rentmstr.: Zahlmstr. a. D. Pommer.
 Inspektor*: Max Hoffmann.
 Förster*: Emil Zuch.
 Fläche 437 ha: 229 Acker, 30 Wiesen, 9,5 Weide, 2,7 Park, 3,3 Gärten, 146,5 Holz, 2,5 Wass., 13,5 Hof zc. — Grdst.-N.-E. 7734 *M.*
 Schwarzb. Ostfriesen. Vorkhirschweine. Zuchttiere werden abgegeben.
- 1960. Wiesau, Ritterg. m. Rustikalbes.**
 P. T. F 268. E. Ag. Bunzlau 4 km;
- A. St. Eichberg; eK. kK. Nieder Schönfeld.
 Bes.: die drei Geschwister Gräfinnen Erika u. Hildegard und Graf Leopold von Reichenbach auf Eichberg.
 Pächter (240 ha): Friß Netter.
 1 Verwalter.
 Fläche 294,5 ha: 216 Acker, 6 Wiesen, 46,5 Weide, 25 Holz, 1 Hof zc.
 Grdst.-N.-E. 2687 *M.* — Ostfriesen. Rambouillet-Merinoschafe.
- 1961. Wolfshayn u. Martinwaldau, Rittergüter. P. T. F9. E. Kaiserswaldau (Kr. Goldberg-Haynau) 1,5 km; A. St. eK. kK. Thomaswaldau; Ag. Bunzlau.**
 Besitzer: Harry Freiherr von Durant, Rittmstr. d. N. a. D. auf Wolfshayn.
 Insp.*: Heinrich. 1 Wirtsch.-Assist., 1 Brennereiverw., 1 Förster.
 Fläche 636,9 ha: 377,9 Acker, 80,7 Wiesen, 6,9 Weide, 154,4 Holz, 2,2 Wass., 5,2 Park, Gart., 10,2 Hof zc. — Grdst.-N.-E. 6165 *M.*
 Brennerei (38 800 l Rönting.). Detail. an Genoss.-Molkerei Kaiserswaldau.
 Ddenb. Pferdezuucht (Pferdezuuchtverein Bunzlau). Schwarzb. Ostfriesen. Weidewirtschaft. Starker Kartoffelbau.

Fideikommißherrschaft Klitschdorf-Wehrau,

bestehend aus den Gütern Nr. 1962—64 (und 3019 im Kreise Sagan), zum Familienfideikommiß Baruth (in der Mark) gehörig.

Besitzer: Se. Durchlaucht Friedrich Fürst zu Solms-Baruth, Rittmstr., vorm. à l. s. der Armeé, auf Baruth u. Klitschdorf.

Generalbevollmächtigter (für den in Schlefien gelegenen Besitz): Generaldirektor von Ludwiger, Oberstk. a. D. in Klitschdorf. F 3.

Verwaltung: 1 Rentmeister, 1 Rechnungsführer, 2 Oberförster, 2 Forstsekretäre, 12 Revierförster zc.

Gesamtfläche 23 648 ha. — Gesamt-Grdst.-N.-E. 102 341 *M.*

Eisenhütten- u. Emaillierwerk Lorenzdorf, Sägemühle zu Lorenzdorf. Glasfabrik „Andreaschütte“ zu Wehrau (verpachtet). — Schwarzbunte Ostfriesen.

- 1962. Klitschdorf, Herrschaft. P. T. F3.**
 A. St. Klitschdorf (Kr. Bunzlau); eK. Thommendf.; kK. Birkenbrück; E. Wehrau-Klitschdf. 1 km; Ag. Bunzlau.
 Fläche 9217 ha: 83 Acker, 29 Wiesen, 10 Weide, 9028 Holz, 7 Wasser, 60 Hof, Wege zc. — Grdst.-N.-E. 36 718 *M.*
- 12 Weide, 9619 Holz, 9 Wasser, 102 Hof, Wege, Inland zc.
 Grundst.-N.-E. 52 381 *M.*
- 1964. Rustikalbesitz (Kr. Bunzlau, Görlitz u. Sagan) in Klitschdorf, Borgsdorf, Lorenzdorf, Zeisau, Neuhammer, Lipschau-Dohms, Schöndorf, Prinzsdorf, Wehrau, Thommendorf, Siegersdorf, Mühlbock, Tiefensfurt, Schnellenfurt, Strans, Waldau n. Heidewaldau.**
 Fl. 1688 ha. — Grdst.-N.-E. 6596 *M.*
 Teilweise in Parzellen verpachtet.

- 1963. Wehrau, Ritterg. P. T. F. A. St.**
 Klitschdf. (Kr. Bunzlau) 2 km; E. Wehrau-Klitschdorf 1 km; eK. Schöndf.; kK. Birkenbrück; Ag. Bunzlau 15 km.
 Fläche 10304 ha: 151 Acker, 411 Wiesen,

II. Güter innerhalb der Gemeinde- und Gutsbezirke.

1965. Bunzlau. P. T. F. E. Klnb.

A. St. eK. kK. Ag. Bunzlau.

Ritterg. Tillendorf s. Nr. 1982.

Stadtgut Gröbelvorw. P. Neu Zäschwitz
(Nr. Bunzlau) 1,5 km; F 151. E.
Bunzlau 5 km.

Bes.: Alfred Kühn, Optm. d. R. — 1 Assist.
Familienbesitz seit 1624.

Fl. 110,9 ha. — Grdst.-R.-G. 1998 M.
Schwarzb. Niederungsvieh.

Drüffelgut. Bes.: Provinzialverband
von Schlesien.

Bevollm.: Sanitätsrat Dr. Clemens
Reißer, Direktor der Prov.-Heil- u.
Pflegeanstalt in Bunzlau. F 65.

1 Inspektor*, 1 Ziegelmeister*.

Fläche 164 ha: 114,2 Acker, 11 Wiesen,
28,9 Forst, 3 Garten, 4,9 Ziegelei u.
Longrube, 2 Hof zc.

Grdst.-R.-G. 2057,46 M. — Ziegelei.

Stadtgut. Besitzer: Kurt Kolshorn,
Optm. d. R. a. D. F 105.

Fl. 125,8 ha. — Grdst.-R.-G. 1900 M.

Stadtgut Antonienhof.

Besitzer: H. von Holleben, Lt. d. L. a. D.

Fl. 79 ha. — Grdst.-R.-G. 1598 M.

Stadtgut Auenhof.

Besitzer: Artur Elsner. F 33.

Inspektor: Walter Elsner.

Fl. 123 ha. — Grdst.-R.-G. 2008 M.

Simmenthaler Vieh. Veredeltes Land-
schwein. Eig. Jagd.

Vorw. Gröbel. Bes.: Walt. Hellich. F 134.

Fl. 80 ha. — Grdst.-R.-G. 1200 M.

Stadtvorw. Türkenhof.

Bes.: Paul Gentschel. F 283.

Fl. 75,5 ha. — Grdst.-R.-G. 1009 M.

1966. Gersdorf am Du. P. E. A. St. eK.

Gersdorf (Dauis); T. F 13. Waldau

(D. Lauj.) 2 km; E. Gersd.-Waldau

1,5 km; kK. Ag. Raumburg a. Du.

Gut Friedrichshof m. e. Vorw.

Besitzer: Franz Pfeiffer. — 1 Insp.

Postsparkonto Breslau 35383.

Fl. 84 ha. — Grdst.-R.-G. 1850 M.

Zucht: schwarzb. Niederungsvieh, vered.

Landschwein. Verkauf von Bullen u.

Ebern. Deckstation: 2 Oldenb.-Hengste.

Saatgutwirtschaft. — Elektr. Anlage.

Dampfdreschmaschine. Dampfpflüge.

1967. Gießmannsdorf. P. T. F 3. E.

A. St. eK. Gießmannsdorf (Nr.

Bunzlau); kK. Seifersdorf; Ag.
Raumburg a. D.

Ritterg. mit 4 Vorwerken.

Besitzer: Friedrich von Löbenstein'sche
Erben auf Gießmannsdorf und Lohsa
(Nr. 2484/88).

Postsparkonto Breslau 5486.

Generalbev.: Admin.* Erich Thiem e.

1 Förster*, 1 Forstgehilfe, 1 Rech-

nungsführer*, 1 Assistent.

Fläche 1107 ha: 477 Acker, 149 Wiesen,
8 Weide, 445 Holz, 1 Wasser, 5 Park,
3 Gärten, 19 Hof zc.

Teilw. verpachtet (180 Pächter).

Grdst.-R.-G. 18579 M.

1968. Hartmannsdorf (Groß) P. T. F.

A. St. eK. kK. Großhartmannsdorf

(Nr. Bunzlau); Ag. Bunzlau 12 bis

13 km; E. Ober Großhartmanns-

dorf u. Nieder Großhartmannsd.

Ober Großhartmannsdorf.

Gut. Bes.: Sächsisch-Böhmische Portland-
Zement-Fabrik A.-G. in Dresden.

Pächter: Rudolf Gierschner.

F 14 Großhartmannsdorf (Nr. Bunzl.).

Postsparkonto Breslau 16315.

Fl. 165 ha. — Grdst.-R.-G. rd. 3000 M.

Gut. Bes.: Otto Hofmann. — 1 Assist.

F 19 Großhartmannsdorf (Nr. Bunzl.).

Postsparkonto Breslau 16313.

Fl. 75,6 ha. — Grdst.-R.-G. 1997 M.

Schlef. Rotvieh. — Pflanzkartoffelzucht.

Gut. Besitzer: Richard Künke.

Fl. 101 ha. — Grdst.-R.-G. 1400 M.

Nieder Großhartmannsdorf.

Gut Nr. 306. Bes.: Richard Gierschner.

Familienbesitz seit 1850.

F 12 Großhartmannsdorf (Nr. Bunzl.).

Postsparkonto Breslau 18732.

Fl. 82,9 ha. — Grdst.-R.-G. 1898 M.

Elektrische Licht- und Kraftanlage.

1969. Heiligensee. P. T. F 1. A. St.

eK. Tiefenfurt 5 km; E. Rauscha

8, Dohlfurt 12 km; kK. Rauscha;

Ag. Bunzlau.

Hammergut. Scholtisei mit Grdst. in

Heiligensee u. Schnellensfurt.

Bes.: Waldemar Paech.

Inspektor: Funke.

Fl. 205 ha: 67 Acker, 20 Wiesen (da-

von 15 Rieselw.), 5 Weide, 5 Wasser,

90 Holz, 1 Park, 2 Gärten, 15 Hof zc.

- Grdst.-R.-G. rd. 2000 *M.* Mahlmühle. Sägewerk. Eig. elektrische Anlage. Gärtnerei, Karpenteiche. Schwarzb. Niederungsvieh. Pferdebez.: Ostpreuß. Halbblut.
- 1970. Herschelswaldau** (Gem.-Bez. Hermannsdorf) Ritterg. P. T. Lillendorf 7 km; T. F. 8. E. eK. Siegersdorf 4 km; A. St. kK. Birkenbrück; Ag. Bunzlau.
- Besitzer: Dr. jur. Herbert Schweitzer, Lt. d. R.-Feldart. a. D.
- Inspektor: Fritz Sprenger.
- 1 Aflst., 1 Förster*.
- Fläche 416,7 ha: 148,3 Acker, 37 Wiesen, 5,4 Wasser, 216,9 Holz, 2,5 Park, 2,4 Garten, 4,2 Hof zc.
- Grdst.-R.-G. 1734 *M.* — Nutzvieh-schwacher Betrieb. — Braunkohlenbergwerk: Grube Herschelswaldau (Leiter: Pfautsch).
- 1971. Herzogswaldau.** P. T. F. E. St. eK. kK. Ag. Naumburg (Queiß) 2 km; A. Gießmannsdorf.
- Ritterg. m. Borw. Oberhof.
- Besitzer: Friedrich von Löbenstein, Rgl. Kammerherr auf Gießmannsdorf (Nr. 1967) und Lohsa (Nr. 2484/8). Generalbev.: Administr.* Thiene in Gießmannsdorf.
- Fläche 190 ha: 139 Acker, 25 Wiesen, 3 Weide, 20 ha Holz, 3 Garten, Hof zc. Verpachtet (100 Pächter).
- Grdst.-R.-G. 3276 *M.* — Dampfsiegelei (Leiter: Architekt Kurt Viebig).
- 1972. Jäschwitz, Alt.** P. T. F. Neujäschwitz (Kr. Bunzlau) 2,5 km; E. Ag. Bunzlau 7 km; A. Warthau; St. eK. Altjäschwitz; kK. Altwarthau.
- Gut. Besitzer: Gustav Klingauf. Familienbesitz über 100 Jahre.
- Fl. 65,9 ha. — Grdst.-R.-G. 1518 *M.*
- Rindvieh: Schles. Landrasse.
- 1973. Kosel,** Ritterg. P. T. eK. Altöls 2,5 km; F 11. E. Oberleschen 4 km; A. Rittlitzreben; St. Stranz; kK. Niederleschen; Ag. Bunzlau.
- Bes.: Hermann Veyer auf Buchwald in Dresden A.
- Bevollm.: Oberinspektor* Weide in Buchwald (Nr. 1930).
- Verwalter*: Emil Semmler.
- Fl. 255,1 ha: 98,8 Acker, 16,5 Wiesen, 125,7 Holz, 5,7 Weide, 2,5 Wasser, 5,9 Hof zc.
- Grdst.-R.-G. 3011 *M.*
- 1974. Kroischwitz.** P. Neujäschwitz (Kr. Bunzlau) 3,5 km; T. F. A. St. Kroischwitz; E. Ag. kK. Bunzlau 7 km; eK. Ottendorf.
- Rittergut. P. T. F 1 Neujäschwitz (Kr. Bunzlau) 2 km.
- Bes.: Fräulein Mathilde von Kölichen.
- Inspektor*: R. Nebel.
- Fläche 190,5 ha: 125,2 Acker, 8,2 Wiesen, 13,6 Weide, 35,3 Holz, 8,2 Park, Garten, Hof zc. — Grdst.-R.-G. 3126 *M.*
- Rgl. Lehngut u. Erbscholtsfei.
- Besitzer: Friedr. Fintelmann.
- Fl. 107,2 ha. — Grdst.-R.-G. 2100 *M.*
- Gut. Bes.: Richard Scholz, Amtsdorf., Mitgl. d. Kreisbauerschusses u. land-schaftlicher Kreisrat.
- F 8 Ottendorf (Kr. Bunzlau).
- Fl. 76,5 ha. — Grdst.-R.-G. 1532 *M.*
- Bucht d. deutschen weißen Edelschweines. Saatgutwirtschaft.
- 1975. Liebigau,** Rittergut. P. T. F 10 (priv.) und 39 (Wirtschaftsamt). eK. kK. Thomaszwaldau (Kr. Bunzlau) 3 km; E. Kaiserswaldau 5, Mittlau 3 km; A. St. Mittlau; Ag. Bunzlau.
- Bes.: Felix Graf von Hohos, Mitmistr. d. R. in chem. i. sächsl. U.-Nat Nr. 17 a. D.
- Inspektor*: Reinhold Ciert.
- Förster: Alfred Früchel.
- Fläche 757,5 ha: 421,5 Acker, 32 Wiesen, 2 Park, 1 Garten, 9 Weide, 277 Holz, 2 Fischteiche, 13 Hof, Wege zc.
- Grdst.-R.-G. 8800 *M.* — Angechl. der Überlandzent. in Mauer u. der Molk. Kaiserswaldau. — Schwarzb. Ostfriesen. Reinrass. Belgier. — Int. Hackkultur.
- 1976. Linden.** P. T. Schönsfeld (Kr. Bunzlau) 5 km; F 12. A. St. eK. Lichtenwaldau; Klmb. Gr. Gollnisch 3 km; E. Thomaszwaldau 6 u. (Schnellz.) Bunzlau 9 km; kK. Ndr. Schönsfeld; Ag. Bunzlau.
- Schloßhof m. Erbscholtsfei (u. Borw. Ruthshof [Gtsbz. Lichtenwaldau] P. T. F 6 Lichtenwaldau).
- Bes.: Theo Schebera. — 1 Insp., 1 Aflst.
- Fl. 545,7 ha: 258 Acker, 8,3 Wiesen, 4 Weide, 0,2 Wasser, 267,7 Holz, 1 Park, 1,5 Garten, 5 Hof zc.
- Grdst.-R.-G. 1972 *M.* — Gründüngung.
- 1977. Looswitz.** P. T. E. F 328. eK. kK. Ag. Bunzlau 4 km; E. Kl.

- Krauschen 1,5 km; A. Warthau; St. Looswitz.
- Jagdgut. Besitzer: Otto Rehschuh. Beamter: Rud. Cuth.
- Fl. 77 ha. — Grdst.-R.-G. 1033 *M.* Schwarzb. Niederungsvieh. Herdbuch. Pferde- u. Schweinezucht. — Saatgut. Lehrwirtsch. d. Ldw.-Kammer.
- 1978. Martinwaldau (Lindenhof).** P. T. F 28. Kaiserwaldau (Kr. Goldberg-Haynau); E. Kaiserwaldau 3 1/2 km; A. St. eK. kK. Thomaswaldau; Ag. Bunzlau.
- Besitzer: Edmund Humbisch.
- Fläche 85,2 ha: 73 Acker, 8 Wiesen, 0,7 Weide u. Gräseerei, 1,1 Teiche, 1,1 Holz, 1,3 Park, Garten, Hof zc.
- Grundst.-R.-G. 1482 *M.*
- Schwarzb. Niederungsvieh, Bullenverk.
- 1979. Neundorf.** P. T. St. Schönsfeld (Kr. Bunzlau) 2 km; F. A. Eichberg (Kr. Bunzlau); E. eK. kK. Ndr. Schönsfeld 2 km; Ag. Bunzlau 9 km.
- Gut Oberhof. Bes.: Josef Poralla, jr. Rittergutsbes. in Neuwaldau Kr. Sagan, u. Erich Sawel in Neundorf.
- Fl. 145,5 ha: 90 Acker, 10 Wiesen, 40 Holz, 5,5 Hof zc.
- Grdst.-R.-G. rd. 1600 *M.*
- Rast- u. Milchwirtschast, Geflügelzucht. Körner-, Kartoffel- u. Rübenbau.
- 1980. Ottendorf.** P. T. F 4. A. St. eK. Ottendorf (Kr. Bunzlau); E. (Pfer.) Ag. Bunzlau 9 km; E (Fracht). Gießmannsdorf (Kr. Bunzlau) 6 km; kK. Raumburg a. Du.
- Gut Niederottendorf.
- Bes.: Hans Roelbechen, Rittmstr. a. D.
- Fl. 125 ha: 93 Acker, 22,1 Wiesen, 2,2 Weide, 4,8 Holz, 2,9 Park, Garten, Hof zc. — Grdst.-R.-G. 2142 *M.*
- Elektr. Betrieb. — Pferde-, Rindvieh-, Schaf- u. Schweinezucht.
- 1981. Poffen.** P. T. F 7. A. St. eK. Otten-dorf (Kr. Bunzl.) 1 km; Ag. Bunz-lau; E. Ober Siegersdorf 6, Bunzlau 7 km; kK. Raumburg a. Du.
- Gut. Besitzer: Arthur Neumann.
- Fl. 106,8 ha. — Grdst.-R.-G. 1691 *M.*
- Elektr. Licht- u. Kraftanlage.
- Schwarzb. Ostpreuß. Weiße Wyandottes.
- 1982. Tillendorf Ritterg.** (im Stadtbez. Bunzlau). P. T. eK. Tillendorf (Kr. Bunzlau) 1/2 km; F 111. E. A. St. kK. Ag. Bunzlau 1 km.
- Besitzerin: Stadtgemeinde Bunzlau.
- Pächter: Dr. Gotthard Wilkner, Univ.-Professor.
- Inspektor: Giese.
- Fläche 125 ha — Grdst.-R.-G. 1600 *M.*
- Schwarzb. Ostriesen. Vered. Landschw.
- 1983. Ullersdorf a. Queis.** P. T. F. eK. Ag. Raumburg (Queis) 2 km; E. A. St. kK. Ullersdorf a. Du.
- Gut. Bes.: J. Hersel, Gesellsch. m. b. H. Pächter: Paul Hersel.
- Fl. 85,5 ha: 51 Acker, 10 Wiesen, 2,9 Weide, 1,5 Wasser, 1,5 Gärten u. Park, 9 Holz, 9,6 Hof. — Grdst.-R.-G. 1446 *M.*
- Tonwaren-Fabrik J. Hersel. F 5 Raumburg (Queis).
- 1984. Warthau (Alt).** P. T. E. A. St. eK. kK. Altwarthau; F 23 Thomaswaldau (Kr. Bunzlau); Ag. Bunzlau 7 km.
- Gut. Besitzer: Richard Krause.
- Fl. 62 ha. — Grdst.-R.-G. 1704 *M.*

26. Kreis Freystadt.

Größe: 875,60 Quadrat-Kilometer. — Einwohner: 56 129. — Land-gemeinden: 86. — Gutsbezirke: 64. — Amtsbezirke: 18. — Städte: Freystadt mit 4499 Einw., Beuthen a. D. mit 2980 Einw., Neusalz mit 12987 Einw., Neustädtel mit 1454 Einw., Schlawa mit 1531 Ein-wohnern. — Viehstand: 5497 Pferde, 26 116 Stück Rindvieh, 7494 Schafe, 16 435 Schweine, 8781 Ziegen, 4369 Bienenvölker. — Lage: im nördlichen Teile des Regierungsbezirks, grenzend an den Regierungs-bezirk Schneidemühl. Die Güter gehören zur Glogau-Saganer Fürstentums-Landschaft. — Bodenbeschaffenheit: die Ober teilt den Kreis in

zwei fast gleiche Hälften, deren östliche große Forsten und leichtere Böden enthält, die westliche Hälfte hat besseren, ertragreicheren Boden. Der durchschnittliche Grundsteuer=Reinertrag beträgt pro Hektar Acker: 13,71 *M.*, Wiese: 23,50 *M.*, Wald: 3,18 *M.* Von der Gesamtfläche sind: 426,51 qkm Acker 82,22 qkm Wiese, 285,47 qkm Wald. — Gewässer: der Oderstrom, in welchen sich ergießen: auf der rechten Seite der Landgraben und auf der linken Seite die Dchel. An Seen sind nennenswert: der Schlawa=See (11 km lang und 3 km breit) bei Schlawa, der Tarnau=, Hammer=, Oglich= und Ratter=See. — Eisenbahnen: die Breslau—Stettiner Bahn mit den Bahnhöfen: Beuthen (Bz. Liegnitz) und Neusalz a. O.; Sagan—Neusalz—Wollstein mit den Bahnhöfen: Herwigsdorf, Mittel Herwigsdorf, Freystadt, Tschöplau, Neusalz (Oder), Deutsch Wartenberg, Aufhalt, Lippen und Liebenzig; die Linie Freystadt—Waltersdorf mit den Bahnhöfen: Freystadt, Bölling, Döringan, Neustädtel, Poppshütz; die Linie Kontopp—Glogau mit der Station Schlawa; die Kleinbahn Grünberg—Sprottau mit den Stationen Hartmanusdorf, Seiffersdorf, Brunzelwaldau, Eichvorwerk, Weichau u. Herwigsdorf.

Eisenhütten in Neusalz a. O.; Mehlmühlen in Beuthen a. O., Hammer, Neusalz a. O., Nieder Siegersdorf; Zuckersabrik in Kenkersdorf; Spinnerei und Weberei in Freystadt; Kokosmattenweberei in Beuthen a. O.; Flachspinnerei in Neusalz a. O.; Stärkefabriken in Liebshütz, Alt Tschau und Weichau; Brauereien in Beuthen a. O., Freystadt, Neusalz a. O., Neustädtel; Molkereien in Freystadt, Herwigsdorf, Neustädtel, Schlawa und Weichau; Maschinefabriken in Freystadt und Neusalz; Leder= und Schuhfabrik in Freystadt; Borstenzurichtereien in Beuthen (Oder) und Neusalz (Oder). — Elektrische Kreis=Überlandzentrale.

Bildungsanstalten in Freystadt: staatl. Präparandenanstalt (ev.), höh. Mädchensch., gewerbl. Fortbsh.; in Neusalz: Realprogymnasium, kaufm. u. gewerbl. Fortbsh., Hänisch'sche höh. Mädchensch.; in Neustädtel: höh. Mädchensch., landw. Haushaltungsschule.

Kreisstadt Freystadt (Niederschles.).

Landgericht: Glogau. Amtsgerichte: Freystadt, Beuthen a. O., Neusalz a. O., Carolath und Glogau.

Landrat [F 1 u. 3]: Dr. Hguer , Geh. Reg.-Rat.	Katasterkontrollor: Schmeil , Steuerinsp.
Kreissekretär: Zint .	Hochbauamt: Kreisarchitekt Uebel .
Kreiskasse: Rentmeister Knote .	Kreisbaumeister [F 1 u. 3]: Wittenburg .
Kreisausschuß [F 1 u. 3]: Bürodirektor Gumprich .	Kreisschulrat: Eich .
Kreiskommunalkasse: Rendant Ring .	Gewerbeaufsichtsamt [F 170 Neusalz (Oder)]: Dr.-Ing. Vublig , Gewerberat in Neu- salz a. O.
Kreisarzt [F 192 Neusalz (Oder)]: Dr. Klimm in Neusalz (Oder).	Finanzamt [F 46]: Dr. Blindow , Reg.-Rat.
Kreistierarzt: Felbaum , Veterinärat.	Kulturamt in Sagan.

I. Selbständige Gutsbezirke.

1985. Vielitz, Ritterg. m. Rustfalsbes. in Döringau. P. Zölling (Niederschles.) 3 km; T. F 20. Neustädte! (Bz. Liegnitz) 6 km; St. eK. Ag. Freystadt 7 km; E. Döringau 2 km; A. Lessendorf; kK. Großenborau. Bes.: Generallt. z. D. Gotthard **Nidisch von Rosenegf.**

Familienbesitz seit 1865.

Inspektor*: Bartsch.

Fl. 203,6 ha: 172 Acker, 20 Wiesen, 3,5 Koppel, 0,6 Holz, 0,5 Wasser, 2,5 Park, 2,5 Hof zc. — Grdst.-N.-G. 5958 M.

Züchtung von schwarzbunten Ostfriesen, Verkauf von Zuchtbullen.

1986. Bösau Gutsbez., best. aus den Rittergüt. **Zöbelwitz** n. **Bösau** mit Restritterg. **Rutschwitz** (Kr. Glogau). P. T. F 32 (f. Zöbelwitz) u. 22 (f. Bösau). A. St. Ag. Beuthen (Bz. Liegnitz) 5 km; E. für J. Klein Eschirne 2, für B. Beuthen 4 km; eK. kK. Schönau (für Zöbelwitz), Beuthen (für Bösau).

Bes.: **Silvius von Kessel**, Rittmstr. a. D. auf Schloß Zöbelwitz.

Familienbesitz seit 1854.

Inspektor*: Handke in Bösau.

1 Brennereiverw., 1 Förster.*

Fläche 578 ha: 395 Acker, 7 Wiesen, 154,5 Holz, 1,5 Wasser, 20 Park, Garten, Hof zc. — Grdst.-N.-G. 11000 M.

Brennerei. — Schwarzb. Niederungsvieh. — Rübenbau, Korbweidenanl.

1987. Brunzelwaldau, Ritterg. P. T. F 11. Seiffersdorf (Kr. Freystadt) 3 km; E. St. eK. Ag. Freystadt 10 km; A. kK. Klnb. Brunzelwaldau.

Bes.: **Georg Freiherr v. Eschammer und Quary**, Kais. Staatssekretär a. D.

Familienbesitz seit 1839.

Berwalter*: Fiedler.

Fläche 920 ha: 80 Acker, 45 Wiesen, 770 Holz, 25 Teiche, Garten, Hof zc.

125 ha in Parzellen verpachtet. Grdst.-N.-G. 6840 M. — Dampfsiegelei.

1988. Bullendorf, Ritterg. P. T. F 159. E. St. eK. Ag. Freystadt (Ndr. Schlef.) 5 km; E. Klnb. Herwigsdorf 5 km; A. kK. Herzogsmalbau.

Besitzer: **Heinrich Lücke**.

Fl. 202 ha: 133 Acker, 27 Wief., 1 Wasser, 33 Holz, 8 Park, Garten, Hof zc. — Grdst.-N.-G. 2890 M.

1989. Döringau, Ritterg. P. T. Zölling (Niederschles.) 2 km; F 34 Neustädte! (Bz. Lg.); St. eK. Ag. Freystadt (Niederschles.); E. Döringau 3, Freystadt 5, Beuthen (Bz. Lg.) 13 u. Neusalz (Oder) 13 km; A. Lessendorf; kK. Großenborau.

Besitzer: **Arthur Graf Schack von Wittenau**, Landrat a. D. Bankkonto.: Meyerotte & Co. in Neusalz (Oder). Insp.*: **Schönborn** in Nettschüb.

Fl. 73,4 ha: 64 Acker, 5 Wiesen, 0,4 Wasser, 1,5 Park, Garten, 2,5 Hof zc. Grdst.-N.-G. 2155 M. — Oldenb. Vieh.

1990. Droschendorf, Ritterg. P. E. eK. Döselhermsdorf 3,5 km; T. F 10. Niebusch; E. anch Grünberg 9 km; A. St. Hartmannsdorf 3 km; kK. Schweinik; Ag. Freystadt.

Bes.: **Carl Raust**. — 1 Insp.

Fläche 207 ha: 100 Acker, 40 Wiesen, 15,7 Weide, 50 Holz, 1 Park, 0,9 Garten, Hof zc. — Grdst.-N.-G. 1854 M. 25 ha Pachland von Ritterg. Döselhermsdorf.

Schwarzb. Ostfriesen. — Gründung.

1991. Großenborau (Oder Mittel), Ritterg. P. T. F 4. A. kK. Großenborau (Kr. Freystadt); E. St. eK. Ag. Freystadt 8 km.

Bes.: **Wilhelm von Neumann**, Oberlt. d. N. a. D. Postskto. VrsI. 24619. Familienbes. f. 1805.

Rentmeister: **Malucha**. — 1 Insp.*, 1 Assistent, 1 Hilfsförster.

Fläche 504 ha: 314 Acker, 32 Wiesen, 118 Holz, 40 Hof zc.

Grundst.-N.-G. 7323 M.

1992. Großenborau (Nieder), Ritterg. mit Vorw. Grund. P. T. F 1. A. kK. Großenborau (Kr. Freystadt); E. Döringau 4 km; St. eK. Ag. Freystadt.

Besitzer: **Rob. Graf von Zeditz und Trübscher**, Hofmarschall a. D. und Major a. D. — Postschckf. Breslau 4488. — Familienbes. f. 1862.

Inspektor*: **H. Muraš**. — 1 Hofverwalter*, 1 Brenn.-Berw.*, 1 Förster*.

Fläche 563 ha: 375 Acker, 34 Wiesen,

- 8 Weide, 115 Holz, 1 Wasser, 30 Park, Gärten, Hof.
 Grdft.-N.-G. 9313 *M.* — Brennerei, Molkerei. — Simmenth. Rindvieh, Yorkshirechw., Merinoschafe.
 Starke Zuckerrübenbau. Unerkannte Saatgutwirtschaft. Vermehrungsstelle f. d. Domäne Friedrichswerth.
- 1993. Hartmannsdorf, Ritterg.** mit Försterei. P. T. F 6. Seiffersdorf (Kr. Freystadt) 3,5 km; E. Grünberg, Freystadt u. Nittritz je 14 km; A. St. eK. Klnb. Hartmannsdorf; kK. Brunzelwaldau; Ag. Freystadt.
 Besitzer: Benno Niclaus. — 1 Förster*. Familienbesitz seit 1872.
 Fläche 715 ha: 42,5 Acker, 11,3 Wiese, 1,7 Weide, 652 Holz, 2,5 Wasser, 1,2 Park u. Garten, 3,8 Hof etc.
 Grdft.-N.-G. 5010 *M.* — Schneidemühle.
- 1994. Herwigsdorf (Mittel), Ritterg.** m. Hainvorwerk. P. T. A. St. Herwigsdorf (Kr. Freystadt) 1,5 km; E. Herwigsdorf 3, Mittel S. (nur für Pers.) 1,5 km; F 10. eK. Ag. Freystadt (Ndrschl.); kK. Ob. Herzogswaldau.
 Bes.: Albert Andreae, Rittmstr. d. N. a. D. d. ehem. Drag.-Regts 24.
 Insp.*: Max Seeliger.
 1 Brennereiverw.*
 Fl. 305 ha: 245 Acker, 10 Wief., 3 Weide, 37 Holz, 10 Park, Gärten, Hof etc.
 Grundst.-N.-G. 5105 *M.* — Brennerei. Starke Backfrucht- u. Getreidebau.
- 1995. Herwigsdorf (Nieder), Rittergut** mit Kirchvorwerk, Kleinvorwerk, Obervorwerk u. Neudörfel. P. T. E. A. Herwigsdorf (Kr. Freystadt), Bhf. 2 km; F 8. eK. St. Ag. Freystadt (Niederschles.); kK. Ob. Herzogswaldau.
 Besitzer: Hermann Doherr.
 Rentmeister*: Eduard George.
 1 Wirtschaftsassistent.
 Fläche 758 ha: 572 Acker, 62 Wiesen, 7 Weide, 88 Holz, 5 Wasser, 24 Hof etc.
 Grdft.-N.-G. 12375 *M.* — Motorpflug. Silbergraue HOLLÄNDER.
- 1996. Herzogswaldau (Ober), Ritterg.** m. Obervorwerk u. Rothvorwerk. P. A. Herzogswaldau; T. F 37. E. St. eK. Ag. Freystadt (Niederschles.) 7 km; kK. Ober Herzogswaldau.
 Besitzer: Julius Wilke.
 1 Inspektor, 1 Hofverw., 1 Förster*. Fläche 496,5 ha: 176,5 Acker, 57 Wiesen, 239 Holz, 2,8 Wasser, 6 Park, 0,5 Garten, 14,7 Wege, Hof etc.
 Grundst.-N.-G. 4735 *M.*
- 1997. Herzogswaldau (Mittel), Rittergut.** P. T. A. kK. Herzogswaldau; F 45. E. St. eK. Ag. Freystadt (Niederschles.) 5 km.
 Besitzer: Walter Klamm, Hptm. a. D. Insp.: Martin Meisezahl.
 Fläche 160 ha: 27,5 Acker, 17,5 Wiesen, 10 Holz, 1,5 Park, 1 Garten, 2,5 Hof etc.
 Grdft.-N.-G. rd. 2000 *M.*
- 1998. Langhermsdorf, Ritterg.** P. T. F 1 u. 2. A. St. eK. Niebusch 3 km; E. Ndr. Herwigsdorf 11 km; Klnb. Seiffersdorf 4 km; kK. Brunzelwaldau; Ag. Freystadt.
 Bes.: Marktgemeinde Berchtesgaden. Bevollm.: Rechtsanwalt Dr. Kollmann in Berchtesgaden.
 Abministr.: Dr. Weinert. — 1 Förster*. Fläche 588 ha: 200 Acker, 30 Wiesen, 338 Holz, 2,5 Weide, 10 Park, 2,5 Garten, 5 Hof etc.
 Grdft.-N.-G. 4520 *M.* — Dampfziegelei. Schwarzb. Stfriesen. Vered. Landschw.
- 1999. Lessendorf, Ritterg.** m. Born. Widmutgut. P. St. eK. kK. Ag. Freystadt (Niederschles.) 7 km; T. F 4. Neustädtel (Bz. Liegnitz) 6 km; E. (Fracht) Döringau 4 km, (Pers.) Beuthen (Bz. Liegnitz) 10, Neusalz (Ober) 9, Freystadt 7 km; A. Lessendorf.
 Bes.: Max von Prittwitz und Gaffron, Major a. D. — Insp.: Franz Doepfch.
 Fl. (Hg.) 223 ha: 170 Acker, 7 Wiesen, 37 Holzungen, 0,5 Wasser, 7,5 Hof etc.
 Grdft.-N.-G. 4587 *M.*
 Widmutgut (1,5 km).
 Fl. 57,5 ha. — Grdft.-N.-G. 1875 *M.*
 Rotb. Stfriesen. Obenburger. Getreide- u. Zuckerrübenbau.
- 2000. Liebshütz, Ritterg.** P. T. F 141. E. A. St. Ag. Neusalz (Ober) 4 km.
 Besitzer: Fritz Rudolph.
 Inspektor: Fasschik.
 Fläche 271 ha: 126 Acker, 60 Wiesen, 75 Holz, 4 Park, Garten, 3 Wege, 3 Hof etc. — Grdft.-N.-G. 3013 *M.*
 Stärkefabrik u. Kartoffelmahlmühle mit

- Dampfbetr. (tägl. 500 Ztr.). — Schwarzb. Dstpr. Vereb. Landschw. Weidewirtsch.
- 2001. Louisdorf, Ritterg. P. T. F. 1. A.** Streidelsdorf (Kr. Freystadt) 1 km; E. Neusalz a. D. 8 km; E. St. Ag. Freystadt 7 km; kK. Friedersdorf. **Besitzer:** Friedrich Müller. Postcheckkonto Berlin 101462. Fl. 175 ha: 100 Acker, 25 Wiesen 15 Weide, 25 Holz, 10 Park, Garten, Hof zc. Grdst.-N.-G. 1098 M. — Niederungsvieh.
- © **2002. Malschwitz m. Krollwitz, 2** Rittergüter. P. T. F. Neustädtel (Bz. Liegnitz) 4 km; E. A. St. eK. kK. Ag. Beuthen (Bz. Liegnitz) 5 km. **Bes.:** Carl **Staudte** u. Frau Anna, geb. Brauer (seit 1897). — 1 Inspektor. Pächter v. Krollwitz: **Staudte** d. J. Fl. 834,4 ha: 399,2 Acker, 48,3 Wiesen, 353 Holz, 2,9 Weide, 1,8 Wasser, 5,3 Garten, 23,9 Wege, Hof zc. Grdst.-N.-G. 6162 M. — Gründüngung. Brennerei. — Schafz. (Ektoral-Negretti).
- 2003. Nettschütz, Rittg. P. T. Zölling** (Niederschles.) 4 km; F 43 Neustädtel (Bz. Liegnitz); St. eK. Ag. Freystadt; E. Döringau 3,5, Freystadt 7, Beuthen (Bz. Dgg) 10 u. Neusalz (Oder) 10 km; A. Lessen-dorf; kK. Großenborau. **Besitzer:** Artur Graf **Schack** von **Wit-tenau**, Landrat a. D. auf Döringau. Inspektor*: Gustav Schönborn. Fläche 292 ha: 189 Acker, 8 Wiesen, 10 Weide, 78 Holz, 2,5 Gart., 4,5 Hof zc. Grdst.-N.-G. 4605 M. — Zimmernann-liche Darre (Allestrodner). Obenb. Pferde u. Milchvieh, Fohlen- u. Bullenverkauf.
- © **2004. Niebusch, Rittg. m. Schäferei-** vorwerk, Buschvorwerk, Neubor-werk, Rasenvorwerk u. Gulenhof. P. T. F 4 (Wirtschaftsamt) u. 11 (Schloß). A. St. eK. Niebusch; E. Raumburg a. B. 11 km; Klnb. Seif-ersdorf 8 km; kK. Neuwaldau; Ag. Freystadt 17 km. **Besitzer:** Landrat a. D. Dr. Paul **Fier** in Sagan. **Administrator:** Roester, Gutsvorsteh. 1 Beamter, 1 Assistent, 1 Rechnungsführerin, 1 Förster*, 1 Waldwärter*, 1 Brennereibewalter.*

Fl. 1363,5 ha: 502 Acker, 137,2 Wiesen, 51,4 Weide, 1 Wasser, 637 Holz, 12 Park, 2,9 Garten, 20 Hof zc. Grdst.-N.-G. 11086 M.

Brennerei (69243 hl). Molkerei (Pächt.: Aug. Schneider). Wassermühle m. Schankwirtschaft (Pächter: Oskar Schneider).

Pferbezucht. Rindvieh: rote Ostfriesen. Intenf. Betrieb mit künstl. u. Gründüngung.

- 2005. Poppshütz (Mittel), Ritterg.** P. T. E. Poppshütz; F 45. A. St. eK. Neustädtel (Bz. Liegnitz); kK. Milkau; Ag. Beuthen a. D.

Besitzer: Benno von **Hennig** sche Erben auf Wüstenhain, Kr. Calau. **Administrator*:** Karl Häusler.

Fläche 174 ha: 136 Acker, 22 Wiesen, 9 Holz, 2 Wasser, 3 Park, 1 Garten, 1 Hof zc. — Grdst.-N.-G. 3414 M. Rindviehzucht: Oldenburger.

- 2006. Poppshütz (Nieder), Rittg. mit** Schäferei vorwerk. P. T. E. Poppshütz 1 km; F 15. A. St. eK. Neustädtel (Bz. Liegnitz) 2 km; kK. Milkau; Ag. Beuthen a. d. Oder.

Besitzer: Fritz **Schäpe**.

Postcheckkonto Breslau 22693.

Fl. 206 ha: 157 Acker, 13 Wief., 1 Weide, 0,5 Wasser, 26 Holz, 3,5 Garten, 6 Hof zc. Grundst.-N.-G. 3195 M.

Vollblut-Wilstermarschherde. Deutsche Schwarznasenschafherde. — Intenf. Betrieb, Weizen- u. Zuckerrübenbau.

- 2007. Poppshütz (Ob.), Rittg. m. Ruzti-** kalbes. P. T. E. Poppshütz 1 km; F 44. A. St. eK. Neustädtel (Bz. Liegnitz); kK. Milkau; Ag. Beuthen a. D.

Bes.: Ww. Luise **Pauline Knoch**, geb. Weißbrodt-Bothe. — Familienbes. f. 1826. Postcheckkonto Breslau 43306.

Inspektor: Heinrich **Knoch**.

Fläche 190 ha: 107 Acker, 19 Wiesen, 52 Holz, 3 Park u. Gärt., 2 Wasser, 7 Hof, Kiesgruben zc. — Grdst.-N.-G. 2311 M. Oldenburger Rinder.

- 2008. Pürschkau, Majorat m. d. Borm.** **Bänisch, Hammer, Josefs Hof u. Ziegelvorwerk** (z. Majorat **Schlawa** geh.). P. T. F 8. E. A. St. eK. kK.

Schlawa (Schles.) 3,7 km; Ag. Glogau. **Besitzer:** Dr. Heinrich Graf v. **Saugwitz** auf Namiest b. Brünn.

Verwaltung siehe Nr. 2012.

- Fl. 1959 ha: 581 Acker, 145 Wiesen, 94 Weide, 1074 Holz, 47 Wasser, 13 Hof zc.
Grdst.-R.-G. 14280 *M.* — Mastwirtsch.
- 2009. Reinschhain (Ob.),** Gut. P. T. F. 2. A. St. eK. Weichau 1 km; E. Hertwigswald. 5 km; Klnb. Eichvorw. $\frac{1}{2}$ km; kK. Herzogswaldau; Ag. Freystadt. Besizer: Bruno **Taucht.** — 1 Afsist. Fl. 93 ha: 75 Acker, 5 Wiesen, 4 Weidekoppel, 8 Holz.
Grdst.-R.-G. 1293 *M.* — Beteilig. an Molkerei u. Elektrizitätsgen. Weichau Schwarzb. Ostfriesen. Vered. Landschw.
- © **2010. Rohrwiese,** Ritterg. P. T. F. A. St. eK. Niebusch 3 km; E. Raumburg a. B. 7 km; kK. Neuwaldau; Ag. Freystadt. Bes.: Vrandrat a. D. Dr. Paul **Itier.** Verwaltung siehe Niebusch. Fläche 169,3 ha: 50,8 Acker, 42,5 Wiesen, 69,5 Holz, 5,4 Weide, 1,1 Garten, Hof zc. Grdst.-R.-G. 1384 *M.* — Zug- u. Jungvieh.
- 2011. Scheibau,** Ritterg. P. E. Poppshüh 2 km; T. F. 8. A. St. eK. Neustädtel (Bz. Liegnitz) $2\frac{1}{2}$ km; kK. Großenborau; Ag. Bentzen a. D. Bes.: Paul **Ciecierski,** Mittmstr. a. D. Fläche 194 ha: 150 Acker, 16 Wiesen, 20 Holz, 8 Park, Gärten, Wege, Hof zc. — Grundst.-R.-G. 3901 *M.* 14 ha zwangsweise verpachtet. Beteil. an Molkerei Neustädtel u. Zuckerfabrik Glogan. — Ostfriesen. Vered. Landschwein.
- 2012. Schlawa,** Majoratsherrschaft m. d. Borwerken **Goile, Krempine, Ohueide** (u. Nr. 2008). P. T. F. 6 (Rentamt u. Forstamt) u. 18 (Wirtschaftsdir.). E. A. St. eK. kK. Schlawa (Schlef.); Ag. Glogan. Besizer: Dr. **Heinrich Graf von Sangwitz** auf Namieft b. Brünn. Rentmstr.*: Johann **Czech.** Oberinsp.*: Gottl. **Herzfk.** — 1 Afsist., 1 Brenner, 1 Fischmstr. Forstverw.*: Theodor **Plawatsch.** 2 Förster. Fläche 2612 ha: 626 Acker, 156 Wiesen, 67 Weide, 866 Holz, 861 Wasser, 30 Park, 6 Hof zc. Grundst.-R.-G. 13488 *M.* Brennerei. Kartoffeltrockenanlage. Mastwirtsch. — Kartoffel- u. Roggenb.
- 2013. Seiffersdorf (Ober u. Nieder),** Ritterg. m. Rustikalbes. P. T. F. 4. E. Seiffersdorf (Kr. Freystadt); Ag. Freystadt 10 km; A. kK. Brunnzelwaldau; St. eK. Hartmannsdorf. Besizer: Carl **Kude.** — 1 Inspektor. Fläche 263,3 ha: 160 Acker, 37 Wiesen, 30 Viehkoppeln, 1 Wasser, 30 Holz, 2 Park, 1,3 Garten, 2 Hof zc. Grundst.-R.-G. 3312 *M.* Weidebetr. — Aufz. von Fohlen.
- 2014. Seiffersdorf (Mittel),** Ritterg. m. Borw. **Sorge.** P. T. F. 5. E. Seiffersdorf (Kr. Freystadt) 1 km; Ag. Freystadt 10 km; A. kK. Brunnzelwaldau; St. eK. Hartmannsdorf. Bes.: Curt **Gardt.** — 1 Beamter. Fläche 336 ha: 174 Acker, 80 Wiesen, 1,5 Wasser, 74 Holz, 2,5 Park, 4 Hof zc. Grundst.-R.-G. 3840 *M.* Schwarzb. Oldenburger. Oldenb. Pferde- zucht (eig. Deckstation, 2 Hengste). Gründüngung. Hackfruchtbau.
- 2015. Siegersdorf (Nieder) I,** Rittergut mit **Ober Siegersdorf, Hellvorwerk, Mühlvorwerk** u. Rustikalbesiz. P. T. F. 16. E. A. St. Ag. eK. kK. Freystadt (Niederschlef.) 1 km. Besizer: **Eberhard Graf von Kalkreuth,** Hauptmann d. R. a. D. auf Nieder Siegersdorf I. Girokto. 17 Städt. Sparkasse Freystadt. Oberinspektor*: Paul **Thum.** 1 Förster*, 1 Brennereiverw.*, 1 Ziegelmeister. Nieder-G.: Fläche 279 ha. Grdst.-R.-G. 5100 *M.* — Brennerei. Bedeutender Saatgutverkauf. Ober-G.: Fläche 266 ha: Grundst.-R.-G. 4125 *M.* Rustikalbesiz 136 ha. Grundst.-R.-G. 2277 *M.* Dampfziegelei. — Weidebetrieb. Oldenburger Rindvieh- und Pferde- zucht. Merinowoll- und Fleischschafe.
- 2016. Siegersdorf (Nied.) II,** Ritterg. m. 2 Borw. P. T. F. 30. E. A. St. eK. kK. Ag. Freystadt (Niederschlef.) 1 km. Bes.: Ww. Frau **Hilda Schwerdtfeger.** Familienbesiz s. 1815. Pächter: Johannes **Thomson.** 1 Inspektor, 1 Rechnungsführer, 1 Gärtner und Förster*. Fläche 403,1 ha: 273,6 Acker, 22,5 Wiesen, 75,5 Holz, 12,2 Weiden, 0,4 Waff., 2 Weinberg, 3,3 Gärten, 13,6 Wege, Hof zc.

- Grdst.-N.-G. 4404 *M.* — Schwarzb. Niederungsvieh. Merinosfleischschaf. Gr. bereb. Landfchwein, Zucht- u. Mast. Getreide-, Rüben- und Kartoffelbau.
- 2017. Steinborn**, Ritterg. mit Ober- vorwerk. P. A. St. eK. Niebusch 4 km; kK. Brunzelwaldau; T. F 3. E. Seiffersdorf (Kr. Freystadt) 2,5 km; Ag. Freystadt 13 km.
Besizer: Franz Josef Stelzer.
Postcheckkonto Breslau 16191.
Inspektor*: A. Scholz. — 1 Gärtner*.
Fläche 324 ha: 150 Acker, 40 Wiesen, 10 Weide, 90 Holz, 4 Wasser, 20 Obst- plantagen, 6 Park u. Garten, 4 Hof zc.
Grundst.-N.-G. 2556 *M.* — Ziegelei. Elektr. Anlage. — Schwarzb. Niederungsvieh. Stamsherde d. deutsch. Edelschweines. — Starker Zwischen- fruchtbau zur Gründungs. Kartoffel- und Obstbau.
- 2018. Streidelsdorf I und Nieder Herzogswaldau II**, Rittergüter. P. T. A. Streidelsdorf (Kr. Freystadt); E. St. eK. Ag. Freystadt (Ndrschl.) 8 km; kK. Herzogswaldau; F 38. E. Neusalz (Oder) 11½ km.
Bes.: Paul Suesmann'sche Erben.
Inspektor*: Nosner.
Förster*: Feller.
Gärtner*: Mumüller.
Fläche 517 ha: 240 Acker, 61 Wiesen, 199 Holz, 12 Weide, 1 Wasser, 5 Park, Garten, Hof zc.
Grundst.-N.-G. 5738 *M.*
- 2019. Streidelsdorf II**, Ritterg. mit Schäfereivorwerk. P. T. F. A. eK. Streidelsdorf (Kr. Freystadt); St. Ag. Freystadt; E. Freystadt 7, Neusalz a. D. 9 km; kK. Ober Herzogswaldau.
Besizer: Karl May. — 1 Beamter*.
Fläche 245 ha: 175 Acker, 20 Wiesen, 46 Holz, 2 Park u. Garten, 2 Hof zc.
Grdst.-N.-G. 2725 *M.*
Udenb. Rindvieh. Schweinehaltung.
- 2020. Tschau (Nen)**, Ritterg. P. T. A. Alt Tschau 2 km; E. Tschöplau 3,5 km; F 180. E. St. eK. kK. Ag. Neusalz (Oder) 4,5 km.
Bes.: Arnold Wünsche. — 1 Assiſt.
Postcheckkonto Breslau 28987.
Fläche 204 ha: 161 Acker, 16 Wiesen, 21 Holz, 2 Garten, 0,5 Park, 3 Hof zc.
- Grundst.-N.-G. 1910 *M.*
Milchwirtschaft. — Gründung.
- 2021. Tschiefer**, Staatsl. Oberförsterei m. Gutsbz. Ndr. Briesnitz (Kr. Sagan), Forst. P. T. F. A. St. Tschiefer; E. eK. kK. Neusalz (Oder) 4 km; Ag. Carolath, Sagan u. Neusalz.
Besizer: Breuß. Forstfiskus.
Verwalter: Forstmeister Kahle.
12 Först.* (5 ohne Neb.), 5 Försteramw.
Fläche 4679 ha: 99 Acker, 115 Wiesen, 46 Wasser, 4 Garten, 4333 Holz, 82 Wege, Hof zc. — Grdst.-N.-G. 27215 *M.*
- 2022. Tschöplau**, Ritterg. P. T. F 163 Neusalz (Oder) 7 km; E. Tschöplau 1 km; A. St. eK. Ag. Freystadt; kK. Rauden.
Bes.: Rich. Pietrusky, Landesältester, Referend. a. D. — Familienbes. seit 1846.
1 Inspektor.
Fl. 282 ha: 144 Acker, 27,5 Wiesen, 100,3 Holz, 0,7 Wasser, 2 Park u. Gart., 7,5 Hof, Wege zc. — Grdst.-N.-G. 2359 *M.*
- 2023. Wallwitz (mit Ndr. Bäcklau)**, Ritterg. P. T. F 187. E. A. St. eK. Ag. Freystadt (Niederschlesf.) 5 km; kK. Großenborau.
Besizer: Franz von Eichmann, Land- rat a. D., Geh. Regierungsrat.
Familienbesitz seit 1872.
Postcheckkonto Breslau 12980.
Inspektor*: Eichner.
Fläche 406 ha: 214 Acker, 54,5 Wiesen, 1,5 Weide, 118 Holz, 7 Wasser, 2,5 Park, 2,5 Gärten, 6 Hof, Wege zc.
Grdst.-N.-G. 5000 *M.* — Zucht von Udenb. Rindv. u. Merinosfleischschafen. Anschluß an die überlandzentrale.
- 2024. Weichau (Nieder)**, Ritterg. m. Scholtisei. P. T. F 1. E. A. St. eK. Weichau, Bsh. 0,6 km; kK. Herzogs- waldau; Ag. Freystadt.
Bes.: Paul Schwentenbecher, Landes- ältester. Postfch. Breslau 22441.
1 Insp., 1 Jäger*, 1 Stärkemeister*.
Fläche 541 ha: 189 Acker, 44 Wiesen, 296 Holz, 2 Wasser, 10 Park, Hof zc.
Grdst.-N.-G. 5505 *M.* — Stärkefabrif. Beteil. an Gen.-Molk. Weichau.
- © **2025. Weichau (Ober)**, Ritterg. P. T. F 3. Klnb. A. St. eK. Weichau; kK. Herzogswaldau; E. Ag. Frey- stadt 10 km.
Besizer: Willy Goldner.

- Fläche 88,9 ha: 64,6 Acker, 10,4 Wiesen, 10,4 Holz, 1,2 Wasser, 1,5 Gärten, 0,8 Hof zc. — Grdst.-R.-G. 1486 M.
- 2026. Ziffendorf**, Ritterg. P. T. F 161. E. A. St. Ag. eK. Freystadt (Ndr.=schles.) 3½ km; kK. Großenborau. Besizer: Paul Brose. — 1 Assistent. Fläche 125 ha: 93 Acker, 10 Wiesen, 0,25 Karpfenteiche, 17 Holz, 3 Park u. Gärten, 1,75 Hof zc. Grundst.-R.-G. 1794 M.
- 2027. Zölling**, Ritterg. P. T. Zölling (Niederschles.); F 27 (priv.) u. 54 (Wirtschaftsamt). A. St. eK. Ag. Freystadt (Niederschles.) 6 km; E. Döringau 1 km, Haltest. Zölling; kK. Großeuborau. Bes.: Arthur Heim, Amtsvorsteher. Familienbesitz seit 1839. Dom.: Postschekkonto Breslau 9478. Insp.*: H. Schüttner. 1 Förster.* Rentmeister: Emil Schirwitz. Fläche 487,6 ha: 318 Acker, 42,6 Wiesen, 6,6 Weide, 89 Holz, 0,4 Wasser, 10 Gärten, 1 Baumschulen, 20 Park, Hof zc. — Grdst.-R.-G. 11027 M. Wollkerei. — Merinofleischschafe. Schwarzb. Niederungsvieh. — Weizen- u. Rübenbau, beteil. an Zuckersabrik Zarkau. Elektr. Strom v. d. Überlandzentrale.
- 2028. Zyruß (Ober)**, Ritterg. T. P. F. E. A. St. Ag. eK. Freystadt (Ndrschl.) 3 km; kK. Großenborau. Besizer: Eberhard Graf von Kalkreuth auf Nieder Siegersdorf I. Oberinsp.*: Thum in Nd. Siegersdf. Fläche 186 ha: 160 Acker, 11 Wiesen, 13 Holz, 2 Hof zc. Grundst.-R.-G. 3522 M. — Oldenb. Rindviehzucht, Weidebetrieb. Zucht d. vered. Landschweines, Ferkelverkauf.
- 2029. Zyruß (Nieder)**, Ober und Mittel Zäcklau, Ritterg. P. T. F 26. E. A. St. eK. Ag. Freystadt (Niederschles.) 3,5 km; kK. Großenborau. Bes.: Joh. Ritsch, Rittinstr. d. L. a. D. Postschekkonto Breslau 10 865. Insp.: Kühn. — 1 Jäger*, 1 Gärtner*. Fl. 504 ha: 330,5 Acker, 71 Wiesen, 81,5 Holz, 8,5 Weide, 2 Wasser, 4,5 Park u. Gärten, 6 Wege, Hof zc. Grundst.-R.-G. 7615 M. Angechl. d. Zuckersb. Zarkau, d. Flachsröste Klopfschen u. d. elektr. Überlandzentrale. Zucht von Sinmenthaler Rindvieh u. Merinofleischschafen.

Fürstentum Carolath-Weuthen (Familienbesitz seit 1550),

- bestehend aus den Gütern Nr. 2030—2040 (u. 3142—3144 Rr. Sprottau).
- Besizer: Se. Durchlaucht Hans-Carl Fürst zu Carolath-Weuthen, Reichsgraf von Schönau, Frhr. zu Weuthen, Freier Standesherr auf Carolath, vorm. erbl. Mitglied des preuß. Herrenhauses, auf Schloß Carolath. F 1 Carolath (Rr. Freystadt).
- Generalbevollmächtigter: Kammerdirektor Meyer. F 12 Carolath.
- Fürstliche Kammer: Kammerdirektor Meyer und Oberförster Bressel. F 12 Carolath (Rr. Freystadt).
- Fürstliche Güterdirektion: Kammerdirektor Meyer.
- Fürstliche Forstverwaltung: Oberförster Bressel. F 13 Carolath (Rr. Freystadt).
- Fürstliches Rentamt: Postschekkonto Breslau 9150. Bankkonten Meyerotto & Co in Neusalz (Oder) u. Fließbach Bwe. in Slogau. — F 12 Carolath (Rr. Freystadt).
- Gesamtfl. 16750 ha, dav. 11800 ha Forst. — Gesamt-Grdst.-R.-G. 124534 M.
- I. In eigener Verwaltung.
- 11 800 ha Forst und 2000 ha Landwirtschaft in 4 Wirtschaftsämtern, die Ringofenziegeleien in Reinberg und Nenterzdorf, 2 Brennereien, 2 Trocknungsanlagen, 90 km Feld- und Waldbahn.
- Zuchttrichtung: Pferdezc.: Oldenburger. Rindviehzc.: schwarzw. Ostfriesen (Herdbuch). Schafzucht: Merinofleischschafe. Schweinezc.: deutsch. Edelschwein. Betriebsrichtung: Dauerweiden, Hackfruchtbau.
- 2030. Carolath**, Ritterg. mit dem Vorw. Katharinenhof. P. T. F 5. A. St. eK. Ag. Carolath (Rr. Freystadt); E. kK. Weuthen (Bz. Liegnitz) 5 km. Oberinsp.*: Finck. — 1 Assistent. Fl. 450 ha. — Grdst.-R.-G. 9500 M.

2031. Eichentranzmit Spangenberg und Rudolfshof, Rittergut. P. T. E. Beuthen (Bz. Liegnitz) 3 km; F 8 Carolath (Kr. Freystadt).

Oberinsp.: Thomaz. — 2 Aßfist.

Fl. 620 ha. — Grdst.-R.-G. 15650 M. Trocknungsanlage (Mestrodner).

2032. Hohenborau, Ritterg. m. Vorw. Landskron. P. T. A. St. eK. Ag. Carolath (Kr. Freystadt) 7 km; F 2 Bielawe; E. Beuthen (Bz. Liegnitz) 12 km; kK. Ruttlau.

II. Verpachtet.

2034. Weitsch, Ritterg. m. Vorw. Dtsch. Tarnau. P. T. F 34. E. A. St. eK. kK. Ag. Beuthen (Bz. Lgß.) 2,5 km. Pächter: Helmuth Kunze, Lent. a. D. 1 Inspektor*.

Fläche 342 ha: 211 Acker, 69 Wiesen, 35 Weide, 20 Korbweiden, 7 Hof u. Grdst.-R.-G. 8545 M.

Maftwirtschaft. — Gründüngung.

2035. Bielawe (Alt), Ritterg. mit Vorw. Amalienhof. P. T. F 1. St. eK. Bielawe; E. Beuthen (Bz. Lgß.) 7,5 u. Ziebornvorwerk 8,5 km; A. Ag. Carolath; kK. Ruttlau.

Pächter: Otto Studte.

Brennerei-Verwalter*: Rob. Kühn. Fl. 452 ha. — Grdst.-R.-G. 11538 M. Brennerei.

Maftviehwirtschaft. Schwarzb. Niederungs- Milchvieh. Merinosfleischschafe.

2036. Gidau, Ritterg. m. Vorw. Zau- nendorf. P. T. F 3. E. A. St. eK. kK. Liebenzig 4 km; Ag. Carolath.

Fl. 304 ha. — Grdst.-R.-G. 2673 M.

Pächter: Friedrich Jsenberg. Obenb. Pferde- u. Schlef. Rotvieh- stammherde. Merinosfleischschafe. Weidegang.

2037. Grochwitz (Alt), Ritterg. P. T. F.

Oberinsp.*: Schimmelpfennig.

1 Aßfist.

Fl. 275 ha. — Grdst.-R.-G. 3960 M. Brennerei.

2033. Schönaich u. Rosenthal, Ritter- güter mit Vorw. Carlsberg. P. T. F 9. A. St. eK. Ag. Carolath (Kr. Freystadt) 6 km; E. kK. Beuthen (Bz. Liegnitz) 6 km.

Oberinspektor*: Hornig.

Inspektor*: Feutsch.

2 Aßfist, 1 Brenn.-Bew.

Fl. 675 ha. — Grdst.-R.-G. 15541

Brennerei und Klotenfabrik.

kK. Ruttlau 5 km; E. Driebitz 15 km A. Ag. Carolath; St. eK. Grochwitz. Einzelverpachtung.

Fl. 205 ha. — Grdst.-R.-G. 2440 M.

2038. Lippen, Ritterg. m. Vorwerk Marianenthal. P. T. E. Lippen (Kr. Freystadt, Niederöschl.); F 4. A. St. eK. kK. Liebenzig 4 km; Ag. Carolath 10 km.

Pächter (225 ha): Herm. Karneßki. 1 Aßfist.

Fläche 325 ha: 200 Acker, 100 Wiesen, 15 Weide, 5 Korbweiden, 5 Garten, Hof u. — Grdst.-R.-G. 6666 M.

Obenb. Pferde. Schles. Rotvieh. Weide- gang. Dtsch. Edelschwein, Budenzucht. Hackfruchtbau. Dauerweiden.

2039. Neufersdorf, Rittergut. P. T. F 35. E. A. St. eK. kK. Ag. Beuthen (Bz. Liegnitz) 4 km.

Pächter: Alfred Schade.

Fläche 140 ha: 121 Acker, 11 Wiesen, 6 Weide, 2 Hof u. Grdst.-R.-G. 4089 M. — Ziegelei.

2040. Hospitalgut Beuthen a. D. P. T. F. E. A. St. eK. kK. Ag. Beuthen (Bz. Liegnitz).

Pächter: Julius Schade.

Fl. 76 ha — Grdst.-R.-G. 1510 M.

Anteil der Herrschaft Deutsch Wartenberg (Kreis Grünberg),

bestehend aus den Rittergütern Nr. 2041—2046.

Besitzerin: „Perseverantia“, G. m. b. H. in Deutsch Wartenberg.

Verwaltung siehe bei Nr. 2400/6.

2041. Grfelsesdorf, Ritterg. m. Forsth. P. T. F. eK. kK. Dt. Wartenberg 2 km; E. Nittritz 5 km; A. St. Ag. Neusalz.

Inspr.*: Lehnie in Dt. Wartenberg 1 Waldwärter.*

Fläche 250 ha: 122 Acker, 128 Holz.

Grdst.-R.-G. 2189 M.

3. T. in Einzelstücken verpachtet.

- 2042. Hänchen, Ritterg. P. T. F. eK.**
Günthersdorf (Kr. Grünberg) 4,5 km; E. Dchelhermsdorf 3 km; A. Hartmannsdorf; St. Fürstenau; kK. Friedersdorf; Ag. Freystadt. Fläche 158 ha: 106 Acker, 52 Holz. Grundst.-N.-G. 1482 *M*.
In Einzeltücken verpachtet.
- 2043. Heydan, Ritterg. m. Schäferrevorwerk u. Forsthaus. P. T. F. eK.**
Günthersdorf (Kr. Grünberg) 4 km; E. Nittritz 6, Neusalz 11 km; A. Hartmannsdorf; St. Fürstenau; kK. Friedersdorf; Ag. Freystadt. Waldwärter*: Grasse. Fläche 382 ha: 188 Acker (in Parzell. verpacht.), 194 Holz. Grundst.-N.-G. 3089 *M*.
- 2044. Lindau, Ritterg. m. Schäferrevorwerk, Niedervorwerk u. Freig. Poppshüt. P. T. F 3. E. A. St. eK.**

- Neustädtel (Bz. Liegnitz) 1 km; Ag. Beuthen a. D.; kK. Lindau. Förster*: Abraham. Inspr.*: Hoffbauer. Fläche 582 ha: 344 Acker, 17 Wiesen, 1 Wasser, 219 Holz, 1 Park. Grdst.-N.-G. 9366 *M* — Brennerei. Ostfriesen. Merinosfleischschaf.
- 2045. Teichhof, Ritterg. P. T. F. E. A. St. Ag.**
Neusalz (Oder) 6 km; eK. Deutsch Wartenberg; kK. Friedersdorf. Waldwärter: Tschiersch. Fläche 311 ha: 122 Acker (i. Parz. verp.), 189 Holz. — Grdst.-N.-G. 2215 *M*.
- 2046. Windisch Borau, Ritterg. P. T. F 30. E. A. St. eK. kK. Neustädtel (Bz. Liegnitz) 4 km; Ag. Beuthen a. D.**
Inspr.*: Hoffbauer in Lindau. Fläche 196 ha: 120 Acker, 22 Wiesen, 1 Wasser, 53 Holz. Grdst.-N.-G. 4409 *M* — Rinderzucht: Ostfriesen. Pferdezuucht.

Anteil der Majorats Herrschaft Schlesisch Nettkow (Kreis Grünberg),
bestehend aus den Gütern Nr. 2047—2049.

Besitzer: Friedrich-Wilhelm Constantin Graf von Rothenburg, Leutn. d. R. a. D. auf Schlesisch Nettkow (Nr. 2392/9).
Generalbevollmächtigter: Güterdirektor Oskar Rose in Schles. Nettkow.
Generalverwaltung in Schlesisch Nettkow, F 2 Rothenburg (Oder).
Forstverwaltung Köblmchen [F 5 Liebenzig]: Oberförster Höpfner.
4 Förster*.

- 2047. Buchwald, Ritterg. P. T. F. E. A. St. eK. kK. Liebenzig 3 km; Ag. Carolath.**
Pächter: Heim. Scheibel in Pirnig (Nr. 2384). Fläche 256 ha: 90 Acker, 20 Wiesen, 146 Holz zc. — Grdst.-N.-G. 1671 *M*.
- 2048. Köblmchen, Ritterg. m. Borw. Vicarci u. Adelheidshof. P. T. F. E. A. St. eK. kK. Liebenzig 2 km; Ag. Carolath.**
Pächter: W. Jsenberg i. Liebenzig. Fläche 1085 ha: 375 Acker, 59 Wiesen, 33 Weide, 567 Holz, 29 Wass., 22 Hof zc. Grdst.-N.-G. 8772 *M* — Brauerei.
- 2049. Liebenzig, Ritterg. m. Borw. Lufche u. Teich. P. T. F 1. E. A. St. eK. kK. Liebenzig; Ag. Carolath.**
Pächter: Wilhelm Jsenberg. Postcheckkonto Breslau 15 024. 1 Inspektor, 1 Assist., 1 Rechnungsf., 1 Brennereiverw.*
Fläche 698 ha: 327 Acker, 54 Wiesen, 10 Weide, 286 Holz, 5 Wasser, 16 Hof zc. Grdst.-N.-G. 5445 *M*. — Brennerei, Trocknerei u. Lupineentbitterungsanlage. — Dibenb. Pferde. Schles. Rotvieh, Stammherde Merinosfleischschafe. Zerb. Landschwein. — Kartoffelbau. Gründüngung. Saatgutwirtschaft.

II. Güter innerhalb der Gemeinde- und Gutsbezirke.

- 2050. Beuthen a. D. P. T. F 31. E. A. St. eK. kK. Ag. Beuthen (Bz. Liegnitz).**
Besitzerin: Stadtgemeinde Beuthen. Postcheckkonto Breslau 14 841. Fläche 149 ha Forst. Grundst.-N.-G. 3639 *M*.
- 2051. Eichvorwerk, Ritterg. (i. Gutsbez. Ober Weichau). P. T. F 14. A. St.**

- eK. Weichau 2 km; Klnb. Eichvorwerk; kK. Herzogswaldau, E. Ag. Freystadt 10 km.
 Bes.: Wilhelm Lontke.
 Fl. 322,6 ha: 72,7 Acker, 10,5 Wiesen, 9,6 Weide, 0,5 Wasser, 228,4 Holz, 0,9 Hof u. — Grdst.-N.-E. 2328 M.
- 2052. Fürstenau, P.T.eK. Günthersdorf** (Kr. Grünbg.) 4 km; E. Nittritz 8, Grünberg 13, Freystadt 12, Neusalz 15 km; Ag. Freystadt; Klnb. A. Hartmannsdorf 5 km; St. Fürstenau; kK. Friedersdorf.
 Restrittergut. Bes.: Schles. Landgesellschaft m. b. H. in Breslau 2. 1 Verwalter*, 1 Assistent.
 F1 Günthersdorf (Kr. Grünberg).
 Fl. 118,1 ha. — Grdst.-N.-E. 970 M. Schwarzb. Niederungsvieh (Herdb.). Weide- u. Saatgutwirtschaft.
 Freigut. Bes.: Kurt Jhsen, Korvettenkapitän a. D.
 F4 Günthersdorf (Kr. Grünberg).
 Fl. 143 ha. — Grdst.-N.-E. 1400 M.
- 2053. Heinzendorf, P.T. Neusalz (Odb.)** 5½ km; E. Tschöplau 1½ km; F 56. A. St. eK. kK. Ag. Freystadt (Niederschles.) 5 km.
 Erbscholtisei. Bes.: Bw. Frau Johanna Kinze, geb. Weichert, u. Kinder.
 Fl. 75 ha. — Grdst.-N.-E. 1610 M.
- 2054. Herzogswaldau (Mittel Ober), P.T.A.kK. Herzogswaldau, F.E.St. eK. Ag. Freystadt (Niederschles.)** 5 km.
 Freigut. Bes.: Franz von Waldow, Oberlt. d. N. im ehem. Kürass.-Rgt. 2 a. D. 1 Insp.*
 Fläche: 136 ha: 110 Acker, 17 Wiesen u. Weide, 7 Holz, 2 Park, Hof u. Grdst.-N.-E. 2200 M. — Rindviehzucht (Herdb.). — Zuckerrübenbau. Saatgutbau für Dippe-Queblinburg.
- 2055. Lindau, P. T. F 22 E. St. eK. kK. Neustädtel** (Bz. Piegniß) 1 km; Ag. Beuthen a. D.
 Gut. Besizer: Willi Raschte.
 Fl. 77,8 ha. — Grdst.-N.-E. 1512 M. Schles. Rotvieh. — Rüben- u. Weizenb.
- 2056. Pürben, Ritterg. m. Hammer-** vorwerk. P. T. F 8. A. St. eK. Niebusch 3 km; E. Ag. Freystadt 15 km; Klnb. Seiffersdorf 4 km; kK. Bruuzelwaldau.
 Bes.: Kgl. Oberamtmann Wilh. Böhn. Postschekkonto Breslau 8099.
 1 Förster*, 1 Ziegelm., 1 Assistent.
 Fläche 328 ha: 165 Acker, 39 Wiesen u. Weide, 116 Holz, 6 Wasser, 2 Park, Garten, Hof u.
 Grdst.-N.-E. 3142 M. — Dampfsiegelei. Rotb. Dstfriesen. Schweinezucht.
- 2057. Siegersdorf (Ober), P.T.F.A. St. eK. kK. Ag. Freystadt** (Niederschles.) 1 km; E. Freystadt 3 km.
 Gut Nr. 3. Bes.: Georg Rodewald. F 178 Freystadt (Ndrschl.).
 Fl. 93 ha. — Grdst.-N.-E. 2370 M. Beteil. a. Zuckersb. Glogau - Kiesgruben. Bullenmast. Pferde- u. Schweinezucht.
 Gut Nr. 2. Bes.: Johannes Schröter, Fabrikbes. in Freystadt (Niederschles.). Insp.: Pittig. F 29 Freystadt N.E.
 Fl. 77,9 ha. — Grdst.-N.-E. 1783 M
- 2058. Tschau (Alt), P. T. F. A. Alt Tschau; E. St. eK. kK. Ag. Neusalz (Ober)** 3 km.
 Rittergut Ober Mittel Alt Tschau.
 Bes.: Max von Brittwitz u. Gaffron, Major a. D. auf Lessendorf. Wald- u. Wiesenwärter: Neb lung. Fläche 106 ha: 10 Acker, 40 Wiesen, 53 Holz, 3 Hof, Wasser 10.
 Grdst.-N.-E. 2064 M. — Rotb. Dstfriesen. Döbenburger. Acker parzellenw. verp.

27. Land- (und Stadt-) kreis Glogau.

Größe: 927,225 Quadrat-Kilometer ohne die Kreisstadt, welche mit 8,28 Quadrat-Kilometer und 27 655 Einwohnern einen Stadtkreis bildet.
 Einwohner: 53 519. — Landgemeinden: 137. — Gutsbezirke: 99. — Amtsbezirke: 35. — Stadt Polkwitz mit 1637 Einwohnern.

— Viehstand: 8367 Pferde, 38574 Stück Rindvieh, 10379 Schafe, 24901 Schweine, 11537 Ziegen. — Lage: im nordöstlichen Teile des Regierungsbezirks, grenzend an die Regierungsbezirke Breslau u. Schneidemühl.

— Die Güter gehören zur Glogau=Saganer Fürstentums=Landschaft. — Bodenbeschaffenheit: der nördliche schlesische Landrücken, welcher den Kreis durchschneidet, ist von Einfluß auf die Bodenbeschaffenheit, welche östlich desselben längs der Oder sehr fruchtbar ist; im allgemeinen ist der Boden ertragreich und zum Getreidebau sehr geeignet. — Der durchschnittliche Grundsteuer = Reinertrag beträgt pro Hektar Acker: 21,54 *M.*, Wiese: 17,62 *M.*, Holzungen: 5,87 *M.* Von der Gesamtfläche sind: 598,59 qkm Acker, 94,17 qkm Wiesen, 163,55 qkm Wald. — Gewässer: der Oberstrom, welcher den Kreis von Osten nach Westen durchströmt; die Bartsch, welche sich bei Schwusen in die Oder ergießt; ferner die Sprotta, das Schwarzwasser, der schwarze, der neue und der polnische Landgraben. — Eisenbahnen: die Niederschlesische Zweigbahn (Gansdorf—Lissa) mit den Stationen: Quaritz, Klopschen, Milbau, Herrndorf, Glogau, Glogischdorf, Glogau Stadtforst; die Breslau-Stettiner Bahn mit den Stationen: Kreidelwitz, Gramschütz, Schrepau, Glogau, Fröbel, Klein Tschirne; Raudten—Pölkwitz mit den Stationen: Warschau, Tarnau=Kummernick und Pölkwitz; Glogau—Guhrau mit Zerbau, Verchenberg, Wilkau; Glogau—Schlawa mit Glogau, Kl. Gräditz, Biegnitz, Ziebernvorwerk, Kogemeuschel, Kuttlau, Tschepplau, Linderei; Schlawa—Fraustadt mit Linderei u. Alt Strunz.

Fabriken landwirtschaftlicher Maschinen in Glogau, Gramschütz, Pölkwitz, Rauschwitz, Quaritz und Zerbau; Zementwarenfabrik in Neuhof; Mehlmühlen in Altwasser, Brieg, Friedrichsdorf, Klein Gräditz, Kummernick, Musternick, Pölkwitz, Briedemoist, Quaritz, Rauschwitz, Suchau, Thamm, Trebitsch u. Zarkau; Dampfsägewerke in Glogau, Glogischdorf, Gramschütz, Thamm, Pölkwitz und Quaritz; Flachsroste in Klopschen; Zuckersfabrik Fraustadt (N.=G.) Filiale in Glogau und die Genossenschafts-Zuckersfabrik Glogau in Zarkau; Stärkesabriken in Denkwitz, Glogau, Kummernick, Wiesau und Ober Zauche; Brauereien in Glogau, Gramschütz, Hermsdorf, Kreidelwitz, Pölkwitz, Briedemoist, Quaritz, Thamm und Zarkau; Torfstiche in Quaritz und Thamm; Molkereien in Brieg, Gramschütz, Kosiadel, Kummernick, Milbau, Putzslau, Rauschwitz, Alt Strunz, Weißholz, Wiesau, Trebitsch und Zarkau; Städtisches Elektrizitätswerk in Glogau, welches einen Teil des Kreises mit elektrischer Energie versorgt.

Bildungsanstalten in Glogau: ev. und kath. Gymnasium; Realschule; Lyzeum; Mittelschule für Mädchen; kaufmännische und gewerbliche Fortbildungsschule; landwirtschaftliche Winterschule.

Kreisstadt Glogau.

Landgericht: Glogau. Amtsgerichte: Glogau und Polkwitz.

Landrat [F 7]: Dr. **Zerschke**.Kreissekretär: **Bunt**.Kreisaußschuß [F 451]: Bürodirektor **Gille**.Kreisasse: **Geisler**, Rentmeister.

Kreiskommunal- und Kreisparcasse [F 7]:

Direktor **Steinkopf**.Kreisarzt: Dr. **Kraufé**.Kreistierarzt [F 64]: **Keller**, Vet.-Nat.Katasterkontrollleur: **Bigalke**.Wasserbauamt [F 207]: **Dorrmann**, Bauht.

Hochbauamt für die nördl. Hälfte des Kreises, einschl. der Stadt Glogau, in Grünberg; für die südl. Hälfte in Sagan.

Kreisbaumeister: **Kirchner**.Kreis Schulrat (Stadt- u. Landkr.): **Brüßow**.

Gewerbeaufsichtsamt in Neusalz a. D.

Finanzamt: Dr. **Ludé**, Regierungsrat.Kulturamt für die Kr. Glogau, Guhran, Lüben, Steinau [F 245]: **Belzer**, Reg.-u. Kulturrat.**I. Selbständige Gutsbezirke.****2059. Altwasser**, Ritterg. P. T. F 1.

E. eK. Gramschütz (Kr. Glogau)

4, Bsh. 5 km; A. Gr. Gräbitz; St.

kK. Hochkirch; Ag. Glogau.

Bes.: **Fritz Fuhrmann**, Lt. a. D., Amtsvorst., Postscheff. Breslau 14812.Inspektor: **Georg Scheepe**.

Fläche 298,4 ha: 205 Acker, 38,5 Wiesen

(davon 20 Rieselfwiesen), 1 Wasser,

2 Weide, 31 Holz, 11,5 Garten, Hof zc.

(hierzu 9,4 ha Wald von Dammer).

Grdst.-R.-G. 4626 M. — Anteil an der Zuckerrabrik Glogau, der Kartoffelflockenfabrik Naudten Süd und der Molkerei Gramschütz.

Schwarzweiße Ostfriesenstaunherde.

2060. Arnsdorf, Ritterg. P. T. F 5.

E. St. eK. kK. Ag. Polkwitz 4 km;

A. Ndr. Polkwitz.

Bes.: **Erich Balke**.Inspektor*: **Hummitsch**.

1 Verm.*, 1 Brennereiverm.*, 1 Först.*.

Fl. 580 ha: 384 Acker, 32 Wiesen, 148 Holz,

1 Wasser, 2 Park, 13 Wege, Hof zc.

Grdst.-R.-G. 6638 M. — Brennerei.

Große Ochsenhaltung. Rüche: Holl. ×

Ostfr. Große Merinosfleischschafhalt.

Rieselfwiesen nach Peterson'schem Syst.

Starker Kartoffelb. Zwischenfrucht.

2061. Bausau, Ritterg. P. T. F 3.

Hernsdorf (Kr. Glogau) 3,5 km; E.

Klopschen 11 km; Ag. Polkwitz 7 km;

A. St. Töppendorf; eK. kK. Jakobskirch.

Bes.: **Hans Engel**, Fabrikbesitzer in

Niesky Oe.

Bevollm.: **Walter Rosemann**, Rgbj.in Bausau. — Insp.: **Karl Dülfer**.

Fl. 348,8 ha: 221 Acker, 18,5 Wiesen,

4 Weide, 0,3 Wasser, 97,8 Holz,

2,4 Park u. Garten, 4,8 Wege, Hof zc.

Grdst.-R.-G. 3800 M. — Dampfziegelei.

Schwarzb. Ostfriesen.

2062. Bannau, Rittergut. P. T. F 50.

kK. Benthén (Bz. Lieg.) 5,5 km; E.

M. Tschirne 4,5 km; A. St. Bannau;

eK. Schönau; Ag. Glogau 20 km.

Bes.: **Paul von Jordan**, Oberst a. D.

Familienbesitz seit 1847.

Inspektor*: **Nich. Geisler**.

1 Förster und Gärtner.

Fläche 275,3 ha: 144 Acker, 18 Wiesen, 4,8

Weide, 0,2 Wasser, 100,2 Holz, 2,2 Park

u. Gart., 5,9 Hof zc.

Grdst.-R.-G. 5699 M. — Schles. Rotwisch,

Verk. v. Jugoschl. Hampshiredownsch.

Molkerei (Pacht. Herrn. Schneid er).

2063. Biegnitz, Ritterg. m. Borw. **Wein-****berg**. P. T. F 159. eK. Ag. Glogau

8 km; E. A. St. Biegnitz; kK. Rabßen.

Bes.: **Wilh. von Jagwitz**, Optm. a. D.

Familienbesitz seit 1835.

Inspektor: **Jof. Fanlhaber**.

Fl.: 316,3 ha: 230,3 Acker, 52,1 Wiesen,

1,7 Weide, 18,3 Holz, 8,5 Wasser, 1,8

Garten, 3,6 Hof zc.

Grundst.-R.-G. 5076,74 M.

Schwarzb. Ostfriesen. — Zuckerrübenb.

2064. Borkau, Ritterg. m. Borw.**Sabor**. P. A. St. eK. Weißholz 2,8

km; E. kK. Schrepau 2,8 km;

F 195. Ag. Glogau; T. Borkau.

Besitzer: Dr. jur. **Gustav Lehfeldt**.

Familienbesitz seit 1851.

Inspektor*: **Hugo Schöbel**.

1 Förster*, 1 Gärtner*, 1 Ziegelmstr*.

- Fläche 513 ha: 220 Acker, 48 Wiesen, 10 Weide, 3 Wasser, 206 Holz, 10 Park, 6 Korweiden, 6 Garten, 4 Hof zc. Grdft.-N.-E. 7721 *M*
 Dampfziegelei. — Oldenb. Rinderzucht. Rambouillettschafe. Dtsche Edelschw. Getreide, Zuckerrüben- u. Kartoffelbau.
- 2065. Brieg, Ritterg.** m. Freig. **Kutschwitz.** P. T. F 3. kK. Brieg (Kr. Glogau); E. Brieg (für Pers. = u. Stückgutverkehr), Fröbel 4 u. Kl. Tschirne 3 km (f. sonst. Fracht); A. St. eK. Kl. Tschirne; Ag. Glogau.
 Bes.: Carl Johannes Daniel Ritsch. Familienbesitz seit 1866. Postschekonto Breslau Nr. 4992. 1 Insp.ektor*, 1 Brennereiverwalter*.
 Fläche 343 ha: 174 Acker, 127 Wiesen, 16 Weide, 6 Wasser, 1 Holz, 12 Korweiden, 1 Park, 4 Gärten, 2 Hof zc. Grundst.-N.-E. 10112, 70 *M*
 Brennerei. Wassermahlmühle (Pächter Köpp). — Beteil. an Molkereigenoss. Brieg u. Zuckerfabrik Glogau in Zarkau.
- 2066. Dalkau u. Reiche, Rittergüter.** P. T. eK. Dalkau; F 2. Quaritz; E. Quaritz u. Fröbel je 5 km; A. St. Seppau; kK. Gr. Mauer; Ag. Glog.
 Bes.: Rich. von Hinderfin, Major a. D., und Frau, geb. von Hansemann.
 Insp.*: Beinert. — 1 Assi., 1 Först.*
 Fläche 439 ha: 213 Acker, 12 Wiesen, 190 Holz, 1 Wasser, 8 Weide, 15 Hof zc. Grundst.-N.-E. 9828 *M*
 Original-Sümmenthaler Zuchtvieh.
- 2067. Dammer, Ritterg.** P. T. F. A. St. Nummernick; kK. Ag. Polkwitz 5 km; E. Raudten 8, Nummernick 3 km; eK. Pilgramsdorf.
 Bes.: vorn. Rgl. Hausfideikommiss.
 Berw.: siehe Oberförsterei Töppendorf (Nr. 2135). — 1 Förster*.
 Fläche 754 ha: 55 Acker, 8,5 Wiesen, 1 Weide, 683 Holz, 1 Wasser, 5,5 Hof zc. Grdft.-N.-E. 4203 *M*
- 2068. Denkwitz, Ritterg.** m. Vorw. **Sophienruh.** P. T. F 4. E. Nilbau 1,5 km; A. St. Klein Logisch; eK. kK. Jakobskirch; Ag. Glogau.
 Bes.: Wilh. Maager. (Fam.-Bes. f. 1802). Oberinsp.: Artur Rindler.
 1 Förster, 1 Gärtner*, 1 Stärkemistr.*
 Fl. 262 ha: 178 Acker, 24 Wief., 52 Holz, 0,5 Wasser, 6 Park, Garten, 1,5 Hof zc. Grdft.-N.-E. 6100 *M* — Stärkefabrik.
 Firma: Denkwitzer Stärkefabrik (A. Maager) und Kartoffelflockenfabrik. Beteil. an Zuckerfab. Glogau und Flachsröste in Klopschen.
 Shropshire-down-Vollblut-zucht (von d. D. L. G. anerkannt), Verk. v. Zuchtböcken. Schwarzb. Niederungsvieh (Herdb.), Verkauf von Zuchtbullen. Industriewirtsch. m. stark. Hackfruchtbau.
- 2069. Drogelwitz u. Reinberg, Rittergut.** P. T. F 5. eK. Weißholz 2 km; E. Schrepau 8,5 km; A. St. Golgowitz; kK. Fürschen; Ag. Glogau.
 Besucher: Seine Durchlaucht Prinz Rudolf zur Lippe.
 Insp.*: Engelbrecht.
 Fläche 412 ha: 225 Acker, 56 Wiesen u. Weide, 25 Korweidenfult., 80 Holz, 9 Wasser, 10 Park, 7 Hof zc. Grdft.-N.-E. 7584 *M* — Beteiligt an Zuckerfabrik Glogau G. m. b. H. Oldenburger Herde. — Rübenbau.
- 2070. Druse, Ritterg.** P. E. Klopschen 2,5 km; T. F 3 Nilbau; A. St. Kl. Logisch; eK. kK. Jakobskirch; Ag. Glogau.
 Besucher: Aurel Graf von Rittberg, Major a. D. auf Jakobskirch.
 Direktor*: dipl. agr. Schlobohm in Würchwis. — 1 Insp.*, 1 Assi.
 Fläche 244 ha: 210 Acker, 19 Wiesen, 1 Wasser, 4 Holz, 10 Park, Garten, Hof zc. — Grdft.-N.-E. 4830 *M*
 Beteil. an Zuckerfab. Glogau u. Molk. Nilbau. Zucht von roth. Niederungsvieh. Saatgutnachbau Kartoffeln u. Roggen.
- 2071. Gleinitz, Ritterg.** P. T. F 9. E. Nilbau 1,9 km; A. St. Gleinitz; eK. kK. Herrndorf; Ag. Glogau.
 Besucherin: Frä. Alessa von Niebelschütz. Familienbesitz seit 1446.
 Insp.ektor*: Carl Mausch.
 Fläche 339 ha: 244 Acker, 35 Wiesen, 2 Weide, 50 Holz, 8 Hof zc. Grdft.-N.-E. 9700 *M* — Milchviehhaltung (roth. Ostfriesen) mit Aufzucht. Dtsch. schwarzköpf. Fleischschafherde. Oldenb. Pferde-zucht. — Rüben- und Flachsbau.
- 2072. Glogauer Stadtforst.** P. T. Ruttlau (Kr. Glogau) u. Driebitz 6—8 km; E. Glogischdorf am Gute u. Driebitz 6 km; A. St. Guhlau; F 2. eK. Driebitz; kK. Tschepplau; Ag. Glogau.

- Besitzerin: **Stadtgemeinde Glogau.**
 Verwalter: Oberförster Schüder in
 Guhlau. — 4 Förster*, 1 Forstftr.
 Fl. 2891,2 ha: 20,5 Acker, 122,7 Wief.,
 4,8 Weide, 2700,9 Holz, 40,8 Wege,
 2 Hof zc. — Grdst.-R.-E. 17856 *M.*
 Dampffägwerk b. Rogischdorf.
- 2073. Gologowitz, Ritterg. P. T. F2.**
 eK. Weißholz 4 km; E. Wiskau 4,
 Schrepau 10 km; A. St. Gologowitz;
 kK. Schabenau; Ag. Glogau 14 km.
 Besitzer: Sigmund von Zakrzewski,
 Rittmstr. d. V. a. D.
 Inspektor*: Walbe.
 Fl. 377,2 ha: 139,2 Acker, 31,9 Wiesen,
 105,7 Weide, 82,3 Holz, 11,9 Wasser,
 3,8 Park, 2,4 Hof, Wege zc.
 Grdst.-R.-E. 5169 *M.* — Schwarzb.
 Niederungsvieh. Vered. Landschwein,
 Ferkelverkauf. Merinoschafe.
 Zuckerrübenbau. — Beteil. an Genoss.-
 Brennerei und Molkerei Puttschlau.
- 2074. Golschütz, Ritterg. P. Herms-**
dorf (Kr. Glogau) 3 km; T. F. Neu-
forje (Schles.) 4 km; E. Gramschütz
11 km; A. Gr. Schwein; St. Quilitz;
eK. kK. Jakobskirch; Ag. Glogau.
 Besitzer: vorm. Kgl. Hausfideikommiß.
 Parzellenverpachtung. — Forst zur Ober-
 försterei Löppendorf. 1 Förster.
 Fläche 414 ha: 80 Acker, 20 Wiesen,
 309 Holz, 5 Wasser, Hof zc.
 Grundst.-R.-E. 3045 *M.*
- 2075. Gräditz (Groß), Staatsdomäne**
m. Borw. Grögersdorf. P. T. E.
(Perj.) Kreidelwitz 2, Bsh. 3,7 km;
F 9. E. (Frachten) Gramschütz (Kr.
Glogau) 8 km; A. St. Groß Grä-
ditz; eK. Klein Gaffron; kK. Hoch-
kirch; Ag. Glogau.
 Besitzer: Preuß. Domänenfiskus.
 Pächter: Robert Wabnitz.
 2 Assistenten, 1 Ziegelmeister*.
 Fläche 290 ha: 180 Acker, 56,5 Wiesen,
 1 Weide, 0,5 Wasser, 27 Holz, 1 Sand-
 und Kiesgr., 24 Park, Wege, Hof,
 Garten zc. — Grundst.-R.-E. 4624 *M.*
 Dampfziegelei und Zementwarenfabrik.
 Trocknungsanlage. — Oldenb. Weser-
 marsch. Schweinezucht.
- 2076. Gräditz (Klein), Ritterg. P.**
T. F 229. eK. Ag. Glogau 4 km;
E. Kl. Gräditz; A. St. Biegnitz;
kK. Rabjen.
- Besitzerin: **Stadtgemeinde Glogau.**
 Pächter: Carl Hubrich. — 1 Assist.
 Fläche 265,5 ha: 169,9 Acker, 16,6 Wief.,
 65,2 Weide, 3,3 Wasser, 5,4 Holz, 5,2
 Hof zc. — Grdst.-R.-E. 5531 *M.*
 Angechl. an Zuckerrabrik Glogau u. Molk-
 erei Glogau. — Schwarzb. Niedergau.
 Kaltblutpferd. Weißes Edelschwein.
 Weidewirtschaft., Rüben- u. Weizenbau.
- 2077. Gramschütz, Ritterg. m. Teich-**
vorwerk. P. T. F 199. E. A. St. eK.
kK. Gramschütz (Kr. Glogau); Ag.
Glogau.
 Bes.: vorm. Kgl. Hausfideikommiß.
 Pächter: Alex. Metscher, Optm a. D.
 Inspektor: Buß.
 Fläche 332,9 ha: 281,5 Acker, 44 Wief.,
 1 Weide, 0,2 Wass., 2,8 Gärt., 3,4 Hof zc.
 Grundst.-R.-E. 16 698 *M.*
 Schwarzb. Niederungsvieh. Jungvieh-
 aufzucht. — Flachs- u. Zuckerrüben-
 bau. — Dampfpflugbetrieb.
- 2078. Greif, Ritterg. P. T. Buchwald**
(Kr. Glogau) 5 km; F. Wiefau; E.
Ag. Polkwitz 7 km; A. St. Klemnitz;
eK. Kunzendorf; kK. Gr. Vogisch.
 Bes.: Zul. Kreidte in Hünerei (Kr. 2087).
 Fläche 170 ha: 96 Acker, 45 Wiesen,
 26 Holz, 3 Garten, Hof zc.
 Grdst.-R.-E. 1412 *M.*
- 2079. Guhlau, Rittg. P. T. F 2. E. eK.**
Driebitz 6 km; A. St. Guhlau; kK.
Tschepplau; Ag. Glogau.
 Besitzerin: **Stadtgemeinde Glogau.**
 Bevollm.: Oberförster Schüder.
 Fläche 63 ha. — Grdst.-R.-E. 1029 *M.*
 Dienstland u. Parzellenverpachtung.
 31 ha Holz beim Glogauer Stadtforst
 mitgezählt.
- 2080. Guffitz, Ritterg. m. Schäferei-**
vorwerk. P. T. F 41. St. eK. Ag. Polk-
witz; E. Polkwitz 4,5, Gramschütz 11
km; A. Kummernick; kK. Hochkirch.
 Bes.: Louis Laschau, Kommerzienrat in
 Grünberg i. Schl. — Fam.-Bes. f. 1874.
 Fläche 479 ha: 280 Acker, 30 Wiesen,
 150 Holz, 4 Wasser, 12 Park, 3 Hof zc.
 Grdst.-R.-E. 5040 *M.* — Brennerei.
 Mastvieh (Niederungsrasse) u. Schafzucht
 (Rambouillet). — Obstbau.
- 2081. Gustan, Ritterg. P. T. F 3. E.**
Quaritz 3 km; eK. Dalkan; A. St.
Seppau; kK. Gr. Rauer; Ag. Glogau.
 Besitzerin: Ww. Frau Rose Dnehl,
 geb. Howard von Zobeltitz.

- Seit etwa 200 J. in der Familie v. Z.
Insp.*: Reinh. Berger. — 1 Gärtner*.
Fläche 243 ha: 186 Acker, 10 Wiesen,
40 Holz, 1,5 Wasser, 5,5 Park, Hof zc.
Grdst.-N.-G. 5700 *M.* — Ostfriesen.
Flachs-, Kohl- u. Rübenb. Vermehrung
von Kartoffelneuzüchtungen.
- 2082. Herrndorf**, Ritterg. P. Herrndorf (Kr. Glogau); T. Jätschau 5 km; F 418. Ag. Glogau, E. Milbau 6, Gramschütz 9, Glogau 9 km; A. St. Töppendorf; eK. kK. Jakobskirch.
Besitzer: Stanislaus Graf **Soyos**, Rittmstr. d. R. a. D. des ehem. Leib-Garde-Gus.-Regts.
Inspektor*: **Gustav Seidel**.
1 Brennerei-Verwalter*, 1 Förster*.
Fl. 521,67 ha: 256,23 Acker, 39,06 Wiesen, 3,87 Weide, 0,5 Wasser, 204,19 Holz, 0,9 Garten, 7,25 Grasgärt., 2,85 Hof zc.
Grundst.-N.-G. 8375 *M.* — Brennerei.
Eingetrag. rote Ostfriesenstammherde. Stammzucht des dtsh. weißen Edelschweines.
- 2083. Herrndorf (Nieder)**, Ritterg. m. **Sudervorwerk** u. **Rustikalbes.** P. T. A. St. eK. kK. Herrndorf; E. Fröbel (Güter) 2,5 km u. Herrndorf (Pers.); F 346. Ag. Glogau.
Bes.: **Arthur Schulz**, Hauptm. d. R. a. D.
Inspektor*: **Bruno Tschöner**.
Fl. 467,3 ha: 294,1 Acker, 56,9 Wiesen, 37,4 Weide, 4,9 Wasser, 50,7 Holz, 1 Park, 2,5 Gärten, 19,8 Hof zc.
Grdst.-N.-G. 10 686 *M.* — Stammherde d. schles. schwarzb. Niederungsviehes m. Bullenvert. Merinosleischschafstammherde m. Vochverkauf. — Saatkartoffel-, Rüben- u. Flachsba.
- 2084. Herrndorf (Ober)**, Seniorat m. **Klabau** u. **Bw. Friederikenhof**. P. T. E (nur Pers.). A. St. eK. kK. Herrndorf; E. Fröbel 3 km; F 391. Ag. Glogau.
Bes.: **Volko vom Berge und Herrendorff**, Lt. a. D. (Fam.-Bes. seit 1406).
Pächter: **Joachim vom Berge** und **Herrendorff**, Oberst a. D.
Inspektor*: **Herm. Ritter**.
Unterpächter v. **Friederikenhof** (100ha): **Joh. S. Kirchner** auf **Skyden**.
Fläche 375 ha: 326 Acker, 39 Wiesen, 7 Wasser, 3 Park, Garten, Hof zc.
Grdst.-N.-G. 12 855 *M.*
Oldenburger Viehzucht.
- 2085. Hochkirch**, Pfarrgut. P. T. F. **Kummernick** 3 km; E. eK. Gramschütz 9 km; Klnb. **Barfchau** 3 km; A. St. **Groß Gräbich**; kK. **Hochkirch**; Ag. **Pollwitz**.
Besitzerin: **Katholische Kirche**.
Nutznießer: **Erzpriester Hubrich**.
Fläche 110 ha: 83 Acker, 15 Wiesen, 10,5 Holz, 1 Gärten, 0,5 Hof zc.
Grdst.-N.-G. 1320 *M.* — Barz.-Verp.
- 2086. Höckricht**, Rittg. Fläche beim Glogauer Stadtforst mit nachgewiesen.
- 2087. Hünerei**, Ritterg. P. E. **Klopschen** 3 km; T. F 6 **Milbau** 4 km; A. St. **Klein Logisch**; eK. kK. **Jakobskirch**; Ag. Glogau.
Besitzer: **Wilh. Maager** auf **Denkwitz** (Nr. 2068).
Pächter von Wohnhaus u. Gärten: **Zul. Kreide**, Bes. v. **Greif** (Nr. 2078).
Inspektor: **Arno Schuster**.
Fl. 149 ha: 122,5 Acker, 0,5 Wasser, 17 Wiesen, 3 Holz, 6 Park, Garten, Hof zc.
Grundst.-N.-G. 2633 *M.*
Stammherde d. Verbdts. schles. Rindviehzüchter f. schwarzb. Niederungsvieh. Hackfruchtba u. Koppelwirtschaft.
- 2088. Jakobskirch**, Ritterg. m. **Borw. Carlshof**. P. T. F 22 (Verw.). E. **Milbau** 4,1 km; A. St. **Klein Logisch**; eK. kK. **Jakobskirch**; F 345 (Bes.).
Ag. Glogau.
Bes.: **Aurel Graf v. Mittberg**, Maj. a. D.
Direktor*: **dipl. agr. Schlobohm** in **Würchwitz**. — 1 Insp.*, 1 Förster*.
Fläche 402 ha: 111,4 Acker, 30,5 Wiesen, 27,7 Jungviehweide, 215,1 Holz, 2 Wass., 4,3 Park u. Gärten, 11 Hof zc.
Grundst.-N.-G. 4724 *M.*
Schwarzb. Niederungsvieh, Bullenvert. Saatgutnachba, Kartoffeln u. Roggen.
- 2089. Rauer (Klein)**, Ritterg. P. T. F 6. **Herrndorf** (Kr. Glogau) 3 km; E. **Gramschütz** 7 km; A. St. **Obisch**; Ag. Glogau; eK. **Jakobskirch**; kK. **Quilitz**.
Besitzer: **Conrad Riedel**, Fabrikbes. in Glogau, **Weikauer Weg**. F 117.
Inspektor*: **Linke**. — 1 Förster.
Fläche 165 ha: 113 Acker, 5 Wiesen, 2 Wasser, 35 Holz, 10 Gärten, Park, Hof zc. — Grundst.-N.-G. 2800 *M.*
Orig. rotb. Ostfriesenherde. Vered. Landschwein. — Teichwirtschaft.
- 2090. Klemnitz**, Rittg. m. **Schäferei** v. **Orw. P. T. E. K. Buchwald** (Kr. Glogau).

- gau) 3 km; F9. Wiefau (Kr. Glogau); E. Klopschen 9 km; A. St. Klemnitz; kK. Gr. Logisch; Ag. Glog. Besizer: Arthur Pohl, Amtsvorsteher. Postcheckkonto Breslau 17883. 1 Inspektor, 1 Hofbeamter. Fläche 287 ha: 229 Acker, 46 Wiesen, 4 Wasser, 4 Holz, 4 Park, Gärten, Hof etc. Grdst.-R.-E. 4500 *M.* — Brennerei. Kartoffelsockenfabrik. — Kartoffelbau.
- 2091. Kofel**, Ritterg. m. Borw. u. **Andersdorfer Bruch** (zum Fideikommiß **Prinzenau** gehörig). P. T. F. E. eK. kK. Quaritz (Kr. Glogau) 2 km; A. St. Schrien; Ag. Glogau. Besizer: Se. Hoheit Albert Herzog zu Schleswig-Holstein auf Prinzenau. Herzogliche Generaldirektion in Prinzenau (Nr. 3145 ff). Fläche 428 ha: 150 Acker, 269 Wiesen, Wasser u. Holz, 9 Hof etc. Grundst.-R.-E. 5275 *M.*
- **2092. Kottwitz**, Rittergut. P. T. F. 3. eK. Rostersdorf 3 km; E. Gramschütz 12 km (Frachten womögl. auf d. Wasserwege); A. St. Würchland; kK. Fürschen; Ag. Glogau. Besizer: Georg Furchheim. Fläche 354 ha: 225 Acker, 30 Wiesen, 70 Korbweiden, 3 Park, 5 Wasser, 15 Holz, 1 Garten, 5 Hof etc. Grdst.-R.-E. 5970 *M.* — Pferde- u. Oldenbr. Rindviehzucht. — Zuckerrübenbau. Weidenkulturen verpacht.
- 2093. Kranz (Alt)**, Ritterg. P. T. F. 2. E. eK. Tschepplau 2 km; A. St. Diuden; kK. Ruttlau; Ag. Glogau. Besizer: Ulrich Zabel, Optm. d. R. a. D. auf Bodzewo Kr. Gostyn. Inspektor*: Baer. Fläche 440 ha: 234 Acker, 4 Wiesen, 186 Holz, 16 Hof, Park etc. Grundst.-R.-E. 3988 *M.* — Genossenschafts-Brennerei. — Schles. schwarzb. Niederungsvieh. — Hackfruchtbau.
- 2094. Kreidelwitz**, Ritterg. m. Rustikalbesitz u. Borw. **Bergvorwerk**, **Friedrichsdorf** u. **Delfsdorferwerk**. P. T. A. St. Kreidelwitz; F 52 Raudten (Bz. Brsl.); E. (Güter) Raudten 4, Raudten Süd 5 km u. (Perf.) Kreidelwitz 2,5 km, (Güterbhf. f. Friedrichsdorf: Gramschütz 6 km); eK. Klein Gaffron; kK. Hochkirch; Ag. Glogau. Besizer: Gustav Wolff. Inspektor*: Herbert Tschirntz. 2 Affist., 1 Brennereiverwalter. Fl. 939,9 ha: 641,8 Acker, 115,7 Wiesen, 130,1 Holz einschl. Korbweide, 6 Weide, 0,5 Wasser, 3 Park, 2 Gärten, 40,8 lwa Umland, Hof etc. Grundst.-R.-E. 8106 *M.* Brennerei. Mitglied d. Raudtener Molkerei E. G. m. u. S. und der Kartoffelsockenfabrik Raudten Süd G. m. b. S. Ostfriesen. Merinoschafe. Starker Hackfruchtbau.
- 2095. Kummernick**, Ritterg. m. Borw. **Gruthof** u. 3 Rustikalstellen. P. T. A. St. Kummernick; F 15. Ag. Polkwitz; E. Tarnau-Kummernick 0,5 km; eK. Pilgramsdorf; kK. Hochkirch. Besizer: Georg Kother, Amtsvorsteher und Kreisstabsabgeordneter. Inspektor*: Conrad Kother, Lt. d. R. a. D. — 1 Stärkemstr.*; 1 Waldwärter*, Fläche 575,1 ha: 394,2 Acker, 56 Wiesen, 114,4 Holz (Eichen), 1,2 Wasser, 4,3 Park u. Gärten, 4,4 Wege, Gräben, Hof etc. — Grdst.-R.-E. 6124 *M.* Stärkefabrik. Motorpflug. Elektr. Anlage. Mageschl. der Molkerei Polkwitz u. d. Zuckerrf. Glogau. — Schwarzb. Ostfriesen. (Herdb.) Pferdezucht. (Oldenb.). Merinofleischschaf. Bered. Landschwein. Intens. Hackfruchtbau. Grünbindung. Rieselwiesen. Saatgutwirtschaft. Vermehrungsstelle f. v. Lohow-Petkus.
- 2096. Kunzendorf** mit **Ober** und **Nieder Borwerk**, Ritterg. P. Buchwald (Kr. Glogau) 3,5 km; T. F. 11. Wiefau (Kr. Glogau); E. Klopschen 12, Polkwitz 10 km; Ag. Polkwitz; A. St. Klemnitz; eK. Kunzendorf; kK. Gr. Logisch. Besizer: H. Garrer, Rgl. Amtsrat. Postcheckkonto Breslau 43003. Fläche 590 ha: 343 Acker, 75 Wiesen, 161 Holz, 4 Park, 7 Hof, Wege etc. Grundst.-R.-E. 7500 *M.* — Brennerei. Oldenburger schwarzweiße Herde.
- Kutschwitz**, Rg. f. Böjan (Kr. Freystadt).
- 2097. Ruttlau (Niederhof)**, Ritterg. m. d. Borw. **Tschammerhof**, **Nittrung**, **Robertshof** u. **Schumacherhof**. P. T. F. 1. E. (eig. Gutsweiche). A. St. eK. kK. Ruttlau (Kr. Glogau); Ag. Glogau.

Besitzer: Preuß. Domänenfiskus.

Pächter: Franz Klawiter, Besitzer der Ritterg. Halbendorf (Nr. 1892).

Oberinsp.*: Pohl. — 1 Hofinsp.*; 1 Förster*, 1 Brennmtstr.*; 1 Ziegelmstr.

Fläche 1193 ha: 727 Acker, 102 Wiesen, 312,7 Holz, 2,9 Weide, 3,3 Wasser, 3,8 Park, Gärten, 3,5 Lehm- u. Sandgruben, 37,8 Unland, Hof 1c.

Grdst.-N.-E. 16636 M. — Dampfsiegelei mit Ringofen. Brennerei. Mahlmühle. Kartoffelstoenst. Eig. Dampfpflüge. Pferdezucht. Starke Rindvieh-Mastg.: schwarzb. Ostfriesen. Merinoschafe, Mastung b. Lämmer. — Stark. Kartoffel- u. Zuckerrüben. Zuckerrübenamenb. Brauerste. Gründüng. Saatgut-wirtschaft. — Feldbahnlokomotivbetrieb.

2098. Leschkowitz, Rittergut. P. T.

F 2 a (Schloß), 2 b (Rentamt). eK. Rostersdorf 2 km; E. Naudten 8, Gramschütz 9 km; A. St. Würchland; kK. Pürschen; Ag. Glogan.

Bes.: Rich. Ismer, Oblt. a. D., Amtsvorst. Postcheckkonto Breslau 15818.

Rentmeister*: Schrinner.

1 Inspektor, 1 Assistent.

Fläche 230 ha: 180 Acker, 20 Wiesen, 14 Weide, 5 Korbweiden, 8 Holz, 1 Wasser, 1 Park, 1 Gärten, Hof 1c.

Grdst.-N.-E. 4400 M. — Brennerei. Dampfpflug. — Rote Ostfriesenzucht, Landdelschweinezucht u. Mast, Pferde- zucht (Belgier). Fischerei.

Eigener Oderhafen 1 km.

2099. Leutbach, Ritterg. m. Anders-

dorfer Ablösungsländereien. P. T. F 5. E. Ribbau 2,5 km; A. St. M. Logisch;

eK. kK. Jakobskirch; Ag. Glogan.

Bes.: Dr. W. Josephy auf Weberau (Nr. 1907). — Postschto. Brsl. 11411.

Inspektor: Knauer.

Fläche 124 ha: 97 Acker, 10 Wiesen, 3 Holz, 7 Park, 0,5 Gärten, 6,5 Hof 1c.

Grdst.-N.-E. 3484 M. Beteil. an Zuckersabrik Glogau in Zarkau u. Glogauer Flachsröste in Klopschen.

Starker Hackfruchtbau.

2100. Linden, Rittergüter I u. II m.

Bornv. Steinitz. P. Salisch 4,5 km; E. Linderei 2,5, Schlawa 6 km; T. A. St. Linden; F 4. eK. Schlawa (Schles.)

3,5 km; kK. Tschepplan; Ag. Glogan.

Bes.: Johannes Heinze, Oberst. d. R. im ehem. Feldart.-Rgt. 41 a. D., Amtsvorst.

Inspektor: Paul Kraß. — 2 Assit.

Revierförster*: Franz Weiß.

Brennmeister*: Rudolph Marx.

Fläche 823,9 ha: 376 Acker, 55 Wiesen, 12,5 Weide, 0,5 Wasser, 370 Holz, 9,9 Park, Gärten, Hof, Wege 1c.

Grdst.-N.-E. 6690 M. — Dampfbrennerei (1737521 Brennrecht). Betell. an Molkerei Schlawa. — Schwarzb. Niederungs- v. Vieh. Milch- u. Mastwirtsch. — Starter Kartoffelbau. Gründüngung.

2101. Logisch (Groß), Ritterg. P. T.

F 2. A. St. eK. Wiesau (Nr. Glogau) 2 km; E. Klopschen 7 km; kK. Groß-

Logisch; Ag. Glogau 17 km.

Besitzer: Richard Pohl. — 1 Beamter. Fläche 132,8 ha: 109 Acker, 14 Wiesen,

1 Wasser, 2 Holz, 6,8 Park, Gärten, Hof 1c.

Grundst.-N.-E. 2018 M. — 10 ha Auen. Rotb. Ostfriesen. Dtsch. weiß. Edelschwein.

Schwere Hannoveraner.

Zuckerrüben, Flachs, Feldgemüsebau.

2102. Logisch (Klein), Rittergut. P. T.

Brostau 6 km; F 409. Ag. Glogau; E. Ribbau 3, Glogau 7 km; A. St.

M. Logisch; eK. kK. Jakobskirch.

Besitzer: born. Rgl. Hausfideikommiß. Pächterin: Frau Amtsrat Schröder.

Inspektor: Hof. Blana. — 1 Brennereiverm.*

Fl. 208,6 ha: 168,6 Acker, 19 Wiesen, 12 Holz, 1 Weide, 3,5 Gärten, 4,5 Hof 1c.

Grdst.-N.-E. 7770 M. — Spiritusbrenn. Rotb. Ostfriesen, Zuchtviehverkauf.

2103. Mahnau, Ritterg. m. Bornv. P.

T. F 1 Hermsdorf (Nr. Glogau) 1,5 km; E. Ribbau 5 km; E. Ag. Glogan

9 km; A. St. Klein Logisch; eK. kK. Jakobskirch.

Besitzer: Friedr. Karl Frhr. von Köckritz und Friedland, Hauptm. a. D., Majoratsherr auf Mondschütz (Nr. 1809).

Pächter: Friedr. v. Mutius, Major a. D. Inspektor*: Mau.

Fläche 299 ha: 187,5 Acker, 19 Wiesen, 62,5 Holz, 1 Wasser, 7 Park, 2 Gärten,

11 Hof 1c. — Grdst.-N.-E. 7060 M. Rote Ostfriesen.

2104. Meßkan, Ritterg. (Bestandt.

d. Majorats Quaritz). P. T. F. E. A. St. Quaritz 3 km; eK. Dalkan; kK.

Gr. Nau; Ag. Glogau.

Besitzer: Siegf. Frhr. v. Tschammer u. Quaritz, Majoratsh. auf Hdr. Tschirnau

(Nr. 385), Major a. D. — Arthur Frhr. v. Tschammer u. Quaritz, Rgl. Kam-

merherr in Quaritz (Nr. 2114).

Familienbesitz seit 1798.

Inspektor*: Alb. Herzog (f. Quaritz).
Fläche 234 ha: 117 Acker, 3 Wiesen,
113 Holz, 1 Hof u.
Grundst.-N.-G. 4659 M.

2105. Milchau, Ritterg. m. Bw. **Gieh-**
hof. P. T. F 4. eK. Weißholz 5 km;
E. Glogau 14, Gramschütz 11 km;
eig. Ladestelle an d. Oder $\frac{1}{2}$ km; A. St.
Golgowitz; kK. Bürschen; Ag. Glog.

Besitzer: Georg Rosengarten.
Fläche 276 ha: 200 Acker, 35 Wiesen,
5 Weide, 20 Holz, 7 Wass., 1 Korbweiden,
5 Park, 1 Gärten, 2 Hof, Wege u.
Grundst.-N.-G. 5370 M.
Distrief. Schweinez. - Weizen- u. Rübenb.

2106. Mordlau, Ritterg. u. Bauerng.
Nr. 1. P. T. A. St. Brostau 2,5 km;
E. F 212. Ag. Glogau 5 km; eK.
kK. Jakobskirch.

Bes.: Bernhard Mannigel. — 1 Assst.
Fläche 115 ha: 106,2 Acker, 4 Wiesen,
1,1 Gärten, 1,5 Wasser, 2,2 Hof u.
Grundst.-N.-G. 4176 M. — Beteil.
an Zuckersb. Zarlau, Molkerei Bauisch-
witz u. Flachsröste Klopschen. - Milch-
viehhltg., Aufz. v. Zugschf., Schweinem.
Rüben-, Kartoffel- und Flachsbau.

2107. Musternick, Rittergut mit
Schäffereivorwerk. P. T. F 12. St.
eK. Ag. Polkwitz; E. Polkwitz 5,
Gramschütz 11 km; A. Ndr. Polkwitz;
kK. Hochkirch.

Besitzer: Alf. Grundmann, Amtsvorst.
1 Inspektor, 1 Förster.

Fläche 430,5 ha: 225 Acker, 20 Wiesen,
158 Holz, 20 Weide, 0,5 Wasser,
3 Park, 1 Gärten, 3 Hof u.
Grundst.-N.-G. 3050 M.

Merino-Schafzucht. Schweinezucht. Dist-
riefenzucht. — Gründüngung.

2108. Obisch (Klein), Rittergut mit
Borw. **Groß Obisch**, **Gr. Schwein**
u. **Tauer**. P. T. F 12 (Obisch) u. 73
(Tauer). E. eK. Gramschütz (Kr.
Glogau) 5 km; A. St. Obisch; kK.
Quilitz; Ag. Glogau.

Besitzer: vorm. Rgl. **Hansfideikommiß**.
Pächter: Emil von Jordan, Mal
Amtsrat u. Landesältester in Klein
Obisch u. Joachim von Jordan,
Landesältester auf Schönau (Nr. 2122).
Inspektoren: Arthur Rügler* in
Obisch, Franz Rueß* in Tauer.

Fläche 750,1 ha: 659,5 Acker, 52,5 Wiesen,
2,5 Weide, 2,5 Wasser, 7,1 Gärten, 26
Hof u. (Der Forst (za. 700 ha)
gehört zu d. staatl. Oberförsterei Töp-
pendorf). — Grundst.-N.-G. 15 884 M.
Wastwirtschaft. — Zuckerrübenbau.

2109. Polkwitz, Forstbezirk. P. T. F 43.
E. St. eK. kK. Ag. Polkwitz 2 km;
A. Ndr. Polkwitz u. Polkwitz

Besitzerin: **Stadtgemeinde Polkwitz**.
Oberförster*: Niesel i. Ndr. Polk-
witz. 1 Förster*, 1 Waldwärter*.

Fl. 1136,2 ha: 0,4 Acker, 5,2 Wief., 1099,5
Holz, 0,5 Park, 0,5 Garten, 30,1 Hof,
Wege u. — Grundst.-N.-G. 5078 M.

2110. Polkwitz (Nieder), Rittergut
(Bestandt. d. Herrsch. **Heinzenburg**,
Nr. Lüben). P. T. F 24. E. St. eK. Kk.
Ag. Polkwitz 1 km; A. Nieder Polkwitz.

Besitzer: Ernst Fchr. von **Müßling**
auf Neuguth-Heinzenburg (Nr. 2882).
Inspektor*: Hofe.

1 Assistent, 1 Brennerei-Verwalter.*
Fläche 417 ha: 302 Acker, 66 Wiesen,
38 Holz, 1 Wasser, 3 Park, 2 Garten,
5 Hof u. — Grundst.-N.-G. 4792 M.
Brennerei. — Schwarzb. Niederungsvieh.
Schweinezucht: deutsches Edelschwein.

2111. Porzschütz, Ritterg. P. T. F 8. E.
Gramschütz (Kr. Glogau) 4 km; A.
St. Gr. Gräditz; eK. Kleingassron;
kK. Hochkirch; Ag. Glogau.

Besitzer: Gräflin von **Campaninisches**
Fräuleinstift in Barzchau (Nr. 2829).
Stiftspropst: Ernst Fchr. v. **Müßling**
auf Neuguth-Heinzenb. (Nr. 2883/5).

Pächter: Karl Sattig. — 2 Assst.
Fläche 242 ha: 177 Acker, 40 Wiesen,
16,5 Weide, 1,7 Wasser, 6,8 Garten,
Wege, Hof u. — Grundst.-N.-G. 4721 M.
Rübenbau. — Schwarzb. Distriefen.

2112. Bürschen, Ritterg. m. 18 ha
Rustfalsfeld. P. T. kK. Bürschen;
F 11 Weißholz; E. Gramschütz 9 km;
A. St. Würchland; eK. Kloster-
dorf; Ag. Glogau.

Bes.: Aug. **Branner** in Groß Wilkau,
Kr. Nimptsch. (S. a. Nr. 8).

Pächter: Wilh. Krause. — 1 Assst.
Fläche 215 ha: 178 Acker, 13,8 Wiesen,
15 Holz, 2 Wasser, 0,8 Garten, 1,7
Park, 3,7 Straßen, Wege, Hof u.
Grundst.-N.-G. 4648 M.

Anteil. an Zuckersabrik Zarlau.
Stammzucht des vereb. Landschweins.

- 2113. Butschlau**, Ritterg. m. d. Borw. **Marienhof u. Oberhof**. P. T. F7. A. St. eK. Weißholz 1,5 km; E. Gramschütz 7 km; kK. Bürschen; Ag. Glog. **Besitzer**: Emil **Koppert**. **Inspektor**: Walter Wenzel. **Fläche** 309 ha: 273 Acker, 15 Wiesen, 2 Kohlenkoppel, 1 Garten, 3 Park, 8 Holz, 2 Wasser, 2 neue Anpflanzung, 3 Hof zc. **Grdst.-R.-G.** 6453 M. — Angeschl. an die Brennerei u. Molkerei in Butschlau u. die Zuckersabrik Glogau. **Schwarzb. Ostriesen**. Kaltblutpferdezucht. Zucht des weißen Edelschweines.
- 2114. Quariß**, Majorat mit **Heidevorwerk** (Nr. 385 u. 2104). P. T. F6. E. A. St. eK. kK. Quariß (Kr. Glogau); Ag. Glogau. **Majoratsherr**: Siegfried Frhr. von **Tschammer u. Quariß**, Major a. D. auf Ald. Tschirnau (Nr. 385). — **Vater**: Arthur Frhr. v. Tschammer und Quariß, Rgl. Kammerherr in Quariß. **Familienbesitz** seit 1699. **Inspektor***: Albert Herzog in Heidevorwerk. 1 Rentmstr., 1 Assist., 1 Först. **Fläche** 964 ha: 360 Acker, 280 Wiesen, 290 Holz, 34 Hof zc. **Grdst.-R.-G.** 10 482 M. — Brennerei.
- 2115. Rabfen**, Rittergut. P. T. F 287. eK. Ag. Glogau 6 km; E. A. St. Biegniß 2 km; kK. Rabfen. **Bes.**: Oscar **Pohl**, Hauptm. d. L. a. D. **Inspektor***: Siehdnel. **Fläche** 238 ha: 189 Acker, 23 Wiesen, 11 Kornweide, 13 Holz, 2 Hof zc. **Grdst.-R.-G.** 4759 M. Dampfflugbetr. **Ausgeb.** Rübenbau. — Mastwirtschaft.
- 2116. Ransdorf**, Ritterg. P. T. F 1. A. St. eK. Wiesau (Kr. Glogau) 1 km; E. Klopschen 6 km; kK. Gr. Logisch; Ag. Glogau. **Bes.**: Paul **Büschel**, Generaldirektor der Fürstl. Lichnowsky'schen Besitzungen in Silberthof b. Bolatitz (Pultschiner Ländchen). **Administrator**: Karl **Bolz**. 1 Assistent, 1 Heger u. Gärtner. **Fl.** 111,4 ha: 74 Acker, 21,5 Wiesen, 3,5 Wasser, 1 Kornweiden, 2,5 Park, 2,5 Garten, 1,5 Versuchsgarten, 1,4 Hof zc. — **Grdst.-R.-G.** 2375 M. **Flachs**röste u. **Flachsbearbeitung**. **Saatgutwirtschaft**.
- 2117. Rettkau**, Ritterg. P. T. F 14. E. eK. kK. Gramschütz (Kr. Glogau) 4, Bshf. 2 km; A. St. Gr. Gräbitz; Ag. Glogau. **Bes.**: Carl-Dietrich Graf v. **Gardenberg** (minderjährig). **Vormund**: Claire vw. Gräfin v. Gardenberg, geb. von Bieres und Wilkau, in Breslau 13, Lothringer Str. 19. **Familienbesitz** seit 1797. **Schloßgärtner***: Robert Lorenz, zugleich **Korstbeamter**. **Pächter**: Ernst Ehardt, Rgl. Ökononmierat auf Wegneröden (Nr. 2142). **Inspr.**: König. — 1 Assist. **Fläche** 369 ha: 250 Acker, 40 Wiesen, 25 Koppeln, 30 Holz, 10 Weidenkulturen, 6 Park, 8 Hof zc. **Grdst.-R.-G.** 8403 M. **Wassermühle** (Pächter: Paul Baumert). **Mitglied** der Zuckersabrik Glogau u. der Molkerei Gramschütz. **Schwarzb.** **Niederungsgeb.** Koppelwirtsch. **Rübenbau** mit **Gründüngung**.
- 2118. Sabel (Alt-)**, Auerberntterg. m. **Rustikalbes.** P. T. eK. Ag. Glogau 8 km; F 19 Ruttlau; E. A. St. Biegniß 1 1/2 km; kK. Rabfen. **Besitzer**: Robert **Pavel**, Amtsvorsteher u. **Deichhauptmann**. **Fläche** 137 ha: 108 Acker, 23 Wiesen, 1 Holz, 2 Gärten, 3 Wege, Wasser, Hof zc. **Grundst.-R.-G.** 3558 M.
- 2119. Salisch**, Rittergut mit **Borw. Bergvorwerk u. Mittelhof=Merzdorf** nebst **Rustikalbesitz** u. **Ritterg. Merzdorf-Linderei** mit den **Borwerken Oberhof=Merzdorf** und **Morgensteru** sowie **Rustikalbesitz**. P. T. A. St. Salisch; F 3 Schlawa (Schl.); E. Linderei u. Alt Strunz je 2 km; eK. kK. Alt Strunz; Ag. Glogau (Gerichtstage in Schlawa 5 km). **Bes.**: Frau Laura **Ackermann**, geb. Thies. **Familienbesitz** seit 1862. **Dberinsp.***: R. Tschiersch. — 1 Assist. 1 **Rechnungsf.***, 1 **Brenn.-Bew.*** in Salisch. — 1 **Först.*** in Bergvorwerk, **Post Tschepplau**. **Salisch**. **Fl.** 748 ha: 409 Acker, 47 Wiesen, 3 Weide, 2 Wasser, 243 Holz, 10 Park, 5 Baumschulen, 2 Gärten, 30 Hof zc. **Grdst.-R.-G.** 8020 M. — Brennerei u. **Kartoffelflockenfabrik** mit **Mahlmühle**

- und Dynamo f. Licht u. kleinen Maschinenbetz., Zementsteinfabr., Kreisjägere. — Beteil. an Molkerei Schlawa u. Zuckerrübenbau. — Schles. Rotviehstammherde, Bullenverk. Kohlenaufzucht, meist Obenburger — Petrus Roggen, Salisch. Sandweizen. Starker Kartoffelbau. Grundzung.
- Merzdorf.** Fl. 533 ha: 428 Acker, 15 Wiesen, 1 Weide, 1,5 Wasser, 75 Holz, 3 Park, u. Garten, 9,5 Hof u.
- Grundst.-R.-G. 5980 M.
- Rot Ostfriesenstammherde, Bullenverk.
- 2120. Samitz,** Ritterg. P. T. eK. Dalkau 3 km; E. Fröbel 3,5 km; F2 Quaritz; A. St. Seppau; kK. Groß Rauer; Ag. Glogau.
- Besitzer: Rich. von Hinderlin, Major a. D., u. Frau auf Dalkau.
- Inspektor*: Beinert in Dalkau.
- Fläche 131 ha: 119 Acker, 5 Wiesen, 3 Weide, 2 Holz, 2 Hof u.
- Grdst.-R.-G. 4242 M. — Trockenanlage. Original-Simmenthaler Zuchtvieh.
- 2121. Schlahmann,** Ritterg. m. Rustikalbesitz. P. T. A. St. Herrndorf 3 km; F4 Brieg (Kr. Glogau); T. E. Fröbel 2 km; eK. Dalkau; kK. Gr. Rauer; Ag. Glogau.
- Bes.: Erich Karbe, Hauptm. a. D.
- Poststreckkonto Breslau 19510.
- Fläche 101 ha: 90 Acker, 5 Wiesen, 3 Holz, 1,5 Garten, 1,5 Hof u.
- Grundst.-R.-G. 3618 M.
- Beteil. an Zuckerrübenbau. Glogau in Zartau.
- 2122. Schönau,** Ritterg. m. Borw. Kropusch, Forsthaus Annaberg u. Rustikalbesitz. P. T. eK. kK. Schönau (Kr. Glogau); F10 Brieg (Kr. Glogau); E. Kl. Tschirne 3, Brieg 3 km; A. St. Bauuau; Ag. Glogau.
- Besitzer: Emil von Jordan, Amtsrat, Landesältester in Obisch und Joachim von Jordan, Reg.-Assessor a. D. in Schönau.
- Familienbesitz seit 1840.
- Inspektor*: Arthur Riegner.
- Förster*: Martin Walter in Annaberg.
- Fl. 508,25 ha: 280,94 Acker, 19,30 Wiesen, 3,62 Weide, 194,76 Holz, 1,76 Wasser, 2,87 Park, 1,98 Gärten, 3,02 Hof.
- Grdst.-R.-G. 10745 M.
- Zuckerrübenbau. Hackfruchtbau.
- 2123. Schrien,** Ritterg. P. T. F9. Quaritz (Kr. Glogau) 3 km; E. Klopschen 3,5 km; A. St. Schrien; eK. Dalkau; kK. Groß Rauer; Ag. Glogau.
- Besitzer: Paul Schütz, Rittmeister a. D. (ehem. 1. Leib.-Huf.-Rgt.).
- Poststreckkonto Breslau 25477.
- Inspektor*: Schneider. — 1 Assist.
- Fl. 211,5 ha: 171,5 Acker, 14,5 Wiesen, 15 Holz, 0,5 Wasser, 4 Park u. Gärten, 6 Hof, Baustellen u.
- Grundst.-R.-G. 6716 M.
- Zuckerrüb.- u. Flachsbaun. — Viehmast.
- 2124. Schwein (Klein),** Ritterg. mit Borw. Biquart. P. T. F5. E. A. St. eK. Gramschütz (Kr. Glogau) 4 km; kK. Hochkirch; Ag. Glogau.
- Bes.: Friedr. Mathis, Rgl. Oeconomierat. Familienbesitz seit 1829.
- Poststreckkonto Breslau 3681.
- Inspr.*: Arthur Becker — 2 Assistenten.
- Berwalter: Rathmann.
- Fläche 308,75 ha: 226 Acker, 31,5 Wiesen, 1,5 Weide, 0,5 Wasser, 31,75 Holz, 1,5 Park, 2,75 Garten, 3 Sand- u. Lehmgr., 8,75 Hof u. — Grdst.-R.-G. 4400 M.
- Maschinelle Saatgutreinigungs- und Trocknungsanlage. — Rotb. Ostfriesenstammherde (Herdb.), Bullenverkauf. Der Landw.-Kammer angegeschlossen. Saatgutwirtschaft und Vermehrungsstelle von v. Pochow-Pettus.
- 2125. Schwusen,** Fideikommiss. P. T. Schwusen (Schles.); A. St. Wilkau; F3 u. 20. E. eK. Schlichtingsheim 2,5 km; kK. Schabenuau; Ag. Glogau.
- Besitzer: Alfred Giska-Bühow, Rittmstr. d. R. a. D. Poststsch. Brsl. 35915.
- Obereinspr.*: Göhler. — 4 Assistent.
- Rentmstr.: Draheim.
- 1 Brennereiverw.*, 1 Förster*.
- Fläche 500 ha: 171 Acker, 100 Wiesen, 48 Weide, 35 Wasser, 138 Holz, 8 Park, Gärten, Hof u. — Grdst.-R.-G. 7122 M.
- Brennerei. Trocknerei. Kalksandsteinfabr. Zementwarenfabrik.
- Reinbl. schwarzb. Ostfriesenstammherde, Bullenverkauf. Pferde- u. Rassegeflügelzucht.
- Saatgutverkauf. Weidewirtschaft.
- 2126. Seppau,** Majorat (seit 1787) mit Groß Rauer u. Mangelwitz; (hierzu gehören Nr. 357, Kr. Glogau). P. T. eK. Dalkau 2,5 km; F1 Quaritz; E. Fröbel 7, Quaritz 8 km; A. St. Seppau; kK. Gr. Rauer; Ag. Glogau.

- Besitzer: Alfred Graf v. Schlabrendorf u. Seppau, Erb-Ober-Landesbaudirektor im Herzogtum Schlesien, Kgl. Kammerherr, Oberl. d. R. a. D. Inspekt.*: Carl Wilde in Gr. Rauer 1 Wirtschaftsassistent, 1 Förster*.
Fläche 421,3 ha: 212,7 Acker, 29,2 Wiesen, 0,7 Weide, 90,3 Holz, 1,5 Wasser, 25 Park u. Garten, 2 Hof zc.
Grundst.-R.-E. 13454 M. — Negrettiflammherde. — Weizen- u. Rüben. Rabenmühle (verpachtet).
- 2127. Simbsen**, Ritterg. P. Rietschütz (Kr. Glogau) 4 km; T. F 28. E. Gramschütz (Kr. Glogau) 5 km; A. St. kK. Simbsen; eK. Rostersdorf; Ag. Glogau.
Bes.: vorm. Kgl. Hausfideikommiß. Pächter: Frau Oberamt. Frieda Sabel, Inspr.*: Willy Hoffmann. — 1 Wfist. Fl. 335,9 ha: 295,5 Acker, 27,5 Wiesen, 8,4 Weide, 0,4 Wasser, 2,3 Gärten, 1,8 Hof. — Grdst.-R.-E. 6494 M. Stammherde d. schwarzbl. Niederungsv.
- 2128. Sfyden**, Ritterg. P. T. F 13. Ruttlan (Kr. Glogau) 6 km; E. Ziebernvorwerk 2,5 u. Glogau 12 km; A. St. Rogemeuschel; eK. Kleintjchirne; kK. Brieg; Ag. Glogau.
Besitzer: Johannes Sarcauder Kirchner (s. auch Nr. 2084).
Beamter: Howorka.
Fläche 100 ha: 75 Acker, 23 Wiesen, 1 Holz, 1 Park, Hof zc.
Grdst.-R.-E. etwa 2000 M.
Dampfflug. Dreschsag. Schrotmühle. Schwarzb. Ostfriesen. Schweinezucht.
- 2129. Strunz (Alt u. Neu)**, Ritterg. mit Waldvorwerk, Neuvorwerk, Kirchvorwerk. P. T. A. Salisch 3 km; F 2 Schlawa (Schles.); E. St. eK. kK. Alt Strunz; Ag. Glogau.
Bes.: Kurt Fenzler.
Gutsvorst.-Stellv.: Heinrich.
Rechnungsführer: Krause.
1 Inspr, 1 Brennverw.*, 1 Förster*.
Fläche 1052 ha: 510 Acker, 120 Wiesen, 26 Weiden, 360 Holz, 20 Wasser, 2 Korbweiden, 10 Park, 1 Gart., 3 Hof zc.
Grdst.-R.-E. 9000 M. — Brennerei, Torfwerk. — Oldenburger Rindvieh. — Hackfruchtbau.
- 2130. Stumberg**, Ritterg. P. T. F 9. E. Hilbau 1,9 km; A. St. Gleinig; eK. kK. Jakobskirch; Ag. Glogau.
Besitzerin: Frä. Alessia von Niebelschütz auf Gleinig. — Familienbesitz s. 1446.
Inspekt.*: Mausch in Gleinig.
Fl. 97 ha: 75 Acker, 15 Wiesen, 2 Holz, 5 Hof zc. — Grundst.-R.-E. 4014 M.
Jungvieh d. roth. Ostfriesenherde. Zucht d. schwarzköpfl. dtsch. Fleischschafes. Rüben- und Flachsbau.
- 2131. Sudau**, Ritterg. P. T. F 9. E. Kummernick 2 km; E. Gramschütz 8 km; Klob. Tarnau-Kummernick 2 km; A. St. Gr. Gräbitz; eK. Pilgramsdorf; kK. Hochkirch; Ag. Volkswitz.
Bes.: Hubertus Graf v. Saurma-Zeltsch, Kammergerichtsreferendar u. Rittm. a. D. — Postcheckk.: Breslau 39370.
Inspekt.: Bernh. Sagner. — 1 Först. Fl. 223 ha: 112 Acker, 12 Wiesen, 88 Holz, 11 Hof zc. — Grdst.-R.-E. 1770 M.
Rotb. Ostfr. — Roggen, Hafer, Kartoff.
- 2132. Tarnau**, Ritterg. P. T. A. St. Kummernick 2 km; Tarnau-Kummernick 2 km; eK. Pilgramsdorf; kK. Hochkirch; F 14. Ag. Volkswitz.
Besitzer: vorm. Kgl. Hausfideikommiß. Pächterin: verw. Frau Oberamt. Marie Schwarz, geb. Wilhelm, und Frau Ch. Kleine.
Postcheckkonto Breslau 48089.
Inspekt.: Richard Leder.
1 Brennereiverw.*
Fl. 384,2 ha: 315,7 Acker, 40,6 Wiesen, 2,3 Wasser, 11,3 Holz, 1,9 Gärten, 12,4 Hof zc.
Grdst.-R.-E. 6343 M. — Dampföfren. Wassermühle. — Mastviehwirtschaft.
- 2133. Thamm**, Herrschaft, bestehend aus d. Rittergüt. Thamm u. Buchwald n. d. Vorwerken Wilhelmshof, Grenzvorwerk u. Friedrichshof u. der Försterei Dreilinden in Neuheidau. P. T. eK. Buchwald (Kr. Glogau) 0,5 km; F 6 Wiesau (Kr. Glogau); E. Klopschen 10, Primkenau 8 km; A. St. kK. Thamm; Ag. Glogau.
Bes.: Verm. Frau Ökonometat Bannert, geb. Deloch, zu Radstein (Nr. 3713).
Postcheckkonto: Breslau 6420.
Oberinsp.: Winkler in Wilhelmshof.
Rentmeister*: Duschel, Amtsvorst. in Thamm. — 1 Inspekt.*, 1 Förster*, 1 Brenner, 1 Saatzauchtleiter, 2 Wfist. Fl. 1080 ha: 470 Acker, 190 Wiesen,

60 Weidefoppeln, 310 Holz, 5 Park, 45 Gärten, Hof zc.

Gr d st.-R.-G. 12520 *M.*

Dampfziegelei. Brennerei. Kartoffelflockenfabrik. Mahlmühle (Motorantr.). Lössstecherei. Elektr. Zentrale.

Schwarzb. Distrief. Schaf- u. Schweinez. Grunddüngung, Rüben- u. Kartoffelbau. Aubaustation f. F. v. Lohow-Bettus.

2134. Amt Töppendorf (Rittergüter

Töppendorf mit Helenenvorwerk

u. **Hainbach m. Sophienvorwerk**).

P. Hermsdorf (Kr. Glogau) 4 km; T.

Neuforge (Schles.) 2 km; F10 Wiefau

(Kr. Glogau); E. Klopschen 8 km;

A. St. Töppendorf; eK. kK. Jacobs-

kirch; Ag. Polkwitz.

Besitzer: vorm. Kgl. Hausfideikommiß.

Pächter: Kurt Hempel, Kgl. Ober-

amtmann, Rittmeister d. R. a. D.

Postsparkonto Breslau 15040.

Inspektor: Rosemann.

Fläche 693,4 ha: 507,6 Acker, 142,9

Wiesen, 10 Weide, 10 Wasser, 0,6

Holz, 1,1 Gärten, 21,2 Hof, Unland zc.

Grundst.-R.-G. 8784 *M.* — Brennerei.

Schles. Schwarzb. Niederungs-, Stamm-

herde. — Saatgutwirtschaft.

2135. Töppendorf, Oberförst. mit den

Schutzbezirken Obisch, Dammer,

Goltschütz, Töppendorf (Kr. Glogau),

Carlsdorf, Siegersdorf, Ober

Thomaswaldbau (Kr. Bunzlau) und

Fürstenaue (Kr. Neum.). P. T. eK. E.

Gramschütz (Kr. Glog.) 6 km; Ag.

Glogau; A. St. Obisch; kK. Hochkirch.

Bes.: vorm. Kgl. Hausfideikommiß.

Forstmeister: Hoffmann-Scholz,

Major a. D. in Groß Schwein. P

F64 Gramschütz (Kr. Glogau).

6 Förster, 1 Forstauff.

Fläche 3248 ha.

2136. Trebitsch, Ritterg. m. Mühlen-

vorw. P. T. F10. St. eK. Ag. Polk-

witz 3 km; E. Polkwitz oder Raudten-

Süd; Klob. Tarnau-Kummernitz

3,5 km, f. Fracht Weiche Trebitsch;

A. Kummernitz; kK. Hochkirch.

Besitzer: Gust. Schwarzlose, Landesäl.

Postsparkonto: Breslau 9840.

Inspektor: Tischerich.

1 Brennerei-Verwalter*, 1 Förster*,

1 Ziegelmeister*.

Fläche 547 ha: 310 Acker, 30 Wiesen,

1,5 Wasser, 200 Holz, 3 Park, 4 Gar-

ten, 2,5 Hof zc.

Grundst.-R.-G. 5250 *M.* — Schmiede.

Brennerei. Ton- u. Zementziegelei.

Kartoffelflockenfab. Motorpfl. Töpfer-

ische Hordentrocknung Elektr. Saat-

reinigungsanlage.

Pferdezucht: Oldenburger Stammherde

der Schwarzb. Distriefen. Zucht u. Mast

d. vered. Landschweins. — Der Landw.-

Kammer angeschl. Saatgutwirtschaft.

Intensivster Kartoffelbau u. Züchtung

von Original-Pflanzkartoffeln.

2137. Tschepplau, Ritterg. (zum Ma-

jorat Seppau gehörig) mit den

Vorwerken Gutvorwerk, Eichberg,

Heidevorwerk, Mariensfeld, In-

gersleben. P. T. F1. E. A. St.

eK. kK. Tschepplau; Ag. Glogau.

Besitzer: Alfred Graf von Schlabren-

dorf und Seppau auf Seppau.

Inspektor*: Rud. Mucha. — 2 Assst.,

1 Revierförster*, 1 Unterförster*.

Fläche 1207,8 ha: 462 Acker, 60 Wiesen,

10 Weide, 0,5 Wasser, 666,3 Holz,

9 Park, Garten, Hof zc.

Gr d st.-R.-G. 11443 *M.*

Schles. Rotviehherde (im Verband schles.

Rotviehherden). Negrettischaserherde.

Roggen- u. Kartoffelbau. Holzverkauf.

2138. Tschirne (Klein) u. Doberwitz,

Rittergüter. P. T. F11. kK. Brieg

(Kr. Glogau) 1,5 km; E. A. St. eK.

Klein Tschirne; Ag. Glogau.

Besitzer: Theodor Fritzsche, Oberl. d. R.

im ehem. II. sächs. Hus. Neg. Nr. 19. a. D.

Postsparkonto Breslau 15165.

Inspektor: Schmidt.

Rechnungsführer: Zäfel.

Fläche 500 ha: 376 Acker, 50 Wiesen,

50 Holz, 9 Wasser, 5 Park, 5 Weiden-

kulturen, 1 Garten, 4 Hof zc.

Gr d st.-R.-G. 11196 *M.* — Beteil. an d.

Zuckerfabr. Glogau u. d. Molkerei Brieg.

Schwarzb. Distriefenstammherde, Bullen-

verkauf. Merinosfleischschaserherde. Zucht-

des deutschen Edelchweis.

Saatgutwirtschaft. Rübenbau.

Feldbahnanlage. Motorpflug.

2139. Tschirnit, Ritterg. m. Vorw.

Wilhelmsaue. P. T. F26. E. Gram-

schütz (Kr. Glogau) 3,5 km; A. St.

eK. Weißholz; kK. Simbsen; Ag.

Glogau.

Besitzer: Georg Langebeckmann.

- Inspektor: Otto Seiler, St. d. R. a. D.
 Fläche 321,5 ha: 232,2 Acker, 10,8 Wiesen,
 30 Weideköpfe. (eingefriedigt), 9 Holz,
 9,5 Park, 30 in Parzellen verpachtet.
 Grdst.-R.-G. 6272 M.
 Eig. elektrische Licht- und Krasterzeugg.
 Belg. Pferdezucht. Ostfriesen. Vered.
 Landschwein.
- 2140. Borwerk (Groß),** Rittg. P. T.
 A. St. Zerbau 4,5 km; E. Lerchenberg
 3,5 km; F 532. E. Ag. Glogau
 7 km; eK. Schlichtingsheim; kK.
 Guhlau.
 Besitzer: Christian Pfarr.
 Familienbesitz seit 1870.
 Fläche 187 ha: 125 Acker, 23 Wiesen,
 2 Weide, 12 Holz, 1 Garten, 1 Hof zc.
 12 ha zur Siedlung abzugeben.
 Grdst.-R.-G. 2016 M. — An Gen.-
 Brennerei Guhlau beteil. — Schles.
 Rotvieh. — Gründungg. Kartoffelbau.
- 2141. Borwerk (Klein),** Rittergut. P.
 T. F 318. E. kK. Glogischdorf 2 km;
 A. St. eK. Zerbau; kK. Tschepplau;
 Ag. Glogau 7 km.
 Besitzer: Emil Gerstmann.
 Postcheckkonto Breslau 32126.
 Fläche 121 ha: 90 Acker, 20 Wiesen,
 6 Weide, 2 Holz, 2 Gärten, 1 Hof zc.
 Grundst.-R.-G. 1571 M.
 Note Ostfriesen. — Gründung, Flach-
 und Ruderübenbau.
- 2142. Wegnersau,** Ritterg. P. T.
 F 15. E. Gramschütz (Kr. Glogau) 7,5,
 Bhl. 6 km; A. St. kK. Simbsen;
 eK. Weißholz; Ag. Glogau.
 Bes.: Ernst Ehardt, Rgl. Ökonomierat.
 Postcheckkonto Breslau 3967.
 Inspektor*: Alfred Reich.
 Fläche 310 ha: 220 Acker, 30 Korbw.,
 50 Wiesen und Koppeln, 10 Gärten,
 Holz, Hof zc. — Grdst.-R.-G. 6150 M.
 Schwarzw. Niederungsvieh, schles. Zug-
 ochs. Belg. Pferdezucht, 3 Deckhengste,
 Privatbeschäftigt. Vered. Landschwein,
 Zuchtbeber- und Sauenverkauf. Große
 Koppelwirtschaft. Grasnutzung mit
 Brackwirtschaft.
- 2143. Weichnitz,** Ritterg. m. Ant. Gra-
 big. P. T. F 11 Quaritz (Kr. Glogau)
 5 km; St. eK. Dalkau 2 km; E.
 Quaritz 5, Fröbel 7 km; A. Seppau;
 kK. Gr. Rauer; Ag. Glogau.
 Besitzer: Hans-Ulrich Lau, Optm. a. D.
 Familienbesitz seit 1862.
- Inspektor*: Heinrich Geister.
 1 Brennereiverwalter*, 1 Gärtner*.
 Fläche 212 ha: 191 Acker, 4 Wiesen,
 8 Holz, 2 Wasser, 3,5 Park, 3,5 Hof zc.
 Grdst.-R.-G. 7300 M. — Dampfbrennerei
 Erfindungsort des Heege-Dämpfers.
 Schwarzb. Ostfriesen. — Weizen-, Rüben-
 und Flachsbau. Getreidefaatucht. —
 Motorpflug.
- 2144. Weißholz,** Ritterg. P. T. F 8. A.
 St. eK. Weißholz; E. Schrepau 5 km;
 kK. Bürschen; Ag. Glogau 10 km.
 Besitzer: Friedrich Müller.
 Fläche 234 ha: 184 Acker, 30 Wiesen,
 1 Wasser, 3 Holz, 2 Park, 2 Gärten,
 1 Wege, 1 Hof zc.
 Grdst.-R.-G. 5343 M. — Angeschl. d.
 Zuckerrb. Glogau u. Molkerei Weißholz.
 Schwarzw. Ostfriesen.
 Weizen- und Rübenbau.
- 2145. Wiesau,** Ritterg. mit den Ritterg.
 Leipe und Andersdorf. P. T. F 3.
 A. St. eK. Wiesau (Kr. Glogau); E.
 Klopschen 6 km; kK. Gr. Logisch;
 Ag. Glogau 16 km.
 Bes.: Fr. Margar. v. Bernuth, geb. Hardt.
 Postcheckkonto Breslau 6402.
 Bevollm.*: Oberinsp.* Adolf Jürgens.
 1 Gutssekretärin, 1 Feldinspektor,
 1 Förster*, 1 Stärkenstr.*.
 Fläche 785,5 ha: 453 Acker, 171 Wiesen,
 19,5 Weide, 2,5 Wasser, 110 Holz, 8,5
 Park, 10 Gärten, 8 Hof zc.
 Grundst.-R.-G. 12 650 M.
 Stärkefabrik. Anschluß an überland-
 Zentrale. — Schwarzb. Ostfriesen.
 Merinofleischschaf.
- 2146. Wilkau,** Ritterg. mit Vorw.
 Zimmerfatt (3, Fidei. Schlichtings-
 heim in Posen [gestiftet 1792]
 gehörig). P. T. E. A. St. kK. Wilkau
 (Kr. Glogau); Ag. Glogau 11 km;
 F 4. eK. Schlichtingsheim.
 Bes.: Rudolf Frhr. von Schlichting,
 Majoratsherr auf Gurschen b. Schlich-
 tingsheim.
 Oberinspektor*: Lehmann in Gall-
 schütz (Kr. 372).
 Inspektor*: Kube. — 1 Oberförster.
 Fläche 686 ha: 199 Acker, 44 Wiesen,
 27 Weide, 357 Holz, 16 Wasser,
 43 Hof zc. — Grdst.-R.-G. 5619 M.
- 2147. Willschau,** Ritterg. P. T. F 5.
 E. A. St. eK. Gramschütz (Kr. Glogau)
 3 km; kK. Hochkirch; Ag. Glogau.

- Besitzer: Friedr. **Mathis**, Kgl. Ökonomierat auf Klein Schwein.
Familienbesitz seit 1829.
Wird von Kl. Schwein aus bewirtsch.
Fl. 227,5 ha: 208,5 Acker, 4,5 Wiesen, 0,5 Weide, 7 Forst, 1 Garten, 6 Wege, Hof zc.
Grundst.-N.-G. 4500 M. — Deutsche schwarzköpfige Fleischschafzuchttherde (Typ Schropshire), anerl. von d. D. L. G. Saatzwirtschaft, Rübenamenzucht.
- 2148. Würchland**, Ritterg. P. k.K. Pürschchen 1,6 km; T. F 6. eK. Weißholz 4,6 km; E. Gramschütz 7 km; A. St. Würchland; Ag. Glogau.
Besitzer: Friedr. **Draeger** in Koschów bei Jaroschin (Polen).
Administrator*: Bruno Klein.
Fläche 284,4 ha: 263,9 Acker, 14 Wiesen, 2 Wasser u. Gräben, 1,5 Park, 1,6 Garten, 1,5 Hof zc.
Grdst.-N.-G. 5104 M. — Oldenburger. Veteil. an der Glogauer Zuckersabrik.
- 2149. Würchwitz**, Ritterg. mit Vorm. **Budel**. P. T. F 14. Nilbau 2,7 u. Nilbau 2,8 km; E. Klopschen 2,4 km; A. St. Gleinitz; eK. kK. Jakobskirch; Ag. Glogau.
Bes.: Aurel Graf v. **Rittberg**, Major a. D. auf Jakobskirch.
Berw.: Postcheckkonto Breslau 2182 Güterdirektor*: Herrn. Schlobohm, dipl. agr. — 1 Sekretärin.
1 Inspektor*, 2 Assst., 1 Ziegelmstr.*
Fläche 402,5 ha: 305,5 Acker, 59 Wiesen, 4 Korbweiden, 1 Wasser, 29 Holz, 4 Hof zc. — Grdst.-N.-G. 15315 M.
Ziegelei. Veteil. an Zuckersabrik Zarkau, Klachsröste Klopschen und Molkerei Nilbau.
Hampshiredown-Stauntherde, Bockaufzucht im Mai. Zucht rheinisch-belgischer Ackerpferde (Hengste). Ahmelkewirtsch. Saatgut-Vermehrungsbau u. Nachbau. Getreide-, Flachs- u. Rübenbau.
- 2150. Zarkau (Nieder)**, Rittergut. P. T. F 678. eK. kK. Ag. Glogau; E. Glogau 3, Schrepau 2 km; A. St. Zarkau.
Besitzerin: **Stadtgemeinde Glogau**.
Pächter: Hermann Pohl, Optm. a. D. in Ober Zarkau (Nr. 2178).
Fl. 91 ha: 50,7 Acker, 24,7 Wiesen, 1,5 Bassi., 7,7 Holz, 0,7 Garten, 2,7 Hof zc.
Grdst.-N.-G. 2784 M. — Rüben- u. Flachs b.
- 2151. Zaudje (Ober)**, Ritterg. mit d. Vorm. **Paulineuhof** u. **Niedervorwerk**. P. T. F 2. E. St. eK. kK. Ag. Polkwitz 4,5 km; A. Nied. Polkwitz. Besitzer: Wilhelm v. **Salviati**.
1 Oberbeamter*, 1 Assistent, 1 Brennervereinveralt.*; 1 Stärkemstr.*; 1 Förster, 1 Gärtner*.
Fläche 730 ha: 425 Acker, 91 Kieselwiesen, 182 Holz, 4 Wasser, 4 Park, 2 Gärten, 22 Wege, Hof zc.
Grdst.-N.-G. za. 6000 M.
Brennerei, Stärkesabrik u. Mahlmühle. Pferde-, Rindvieh- u. Schweinezucht.
- 2152. Ziebern**, Ritterg. P. Brostau 4,5 km; T. E. Nilbau 3 km; E. F 101. Ag. eK. Glogau 7 km; A. Gleinitz; St. Würchwitz; kK. Mladau.
Bes.: Robert **Bail**. Fam.-Bes. seit 1808. Postcheckkonto Breslau 12756.
Inspektor*: Friß **Stahr**.
Fläche 135,9 ha: 128,9 Acker, 4 Holz, 1 Park, Garten, 2 Hof zc.
Grundst.-N.-G. 6218 M.
Starke Rindviehhaltung: Schles. Rotvieh × Ostfriesen. Schweinezucht.
- 2153. Ziebornvorwerk**, Ritterg. (in Gutsbez. Ziebern). P. T. Nuttlau (Nr. Glogau) 4 km; F 156. eK. Ag. Glogau; E. Ziebornvorwerk; A. St. Biegnitz; kK. Rabßen.
Bes.: Robert **Bail** auf Ziebern.
Inspektor*: Albert **Herrmann**.
Fläche 126,5 ha: 81,5 Acker, 42,5 Wiesen u. Weide, 0,5 Wasser, 0,5 Park, 1,5 Hof zc.
Grdst.-N.-G. 4218 M. — Weidewirtsch. Jungviehhaltung. Merinofleischschafe.

Fideikommissherrschafft Rietschütz,

bestehend aus den Gütern Nr. 2154 — 56.

- Besigerin: Die Stifftskeniorin des Gräfl. von **Schmettow-Schwerin'schen Fräuleinstifts** (z. Z. Anna Gräfin von **Schmettow** auf Rietschütz).
Güterdirektor: Bernhard **Schirbewahn** in Rietschütz.
Gesamtfläche 1503 ha. — Gesamt-Grdst.-Reinertrag 23 560 M.
- 2154. Rietschütz**, Ritterg. mit **Leich-** u. **Waldvorwerk**. P. T. kK. Rietschütz (Nr. Glogau); E. F 31. Gramschütz (Nr. Glogau) 8 km; E. Kreidel-

wiß 4 km; A. St. Simbsen; eK. Rostersdorf; Ag. Glogau.

1 Inspektor, 1 Rechnungsführ.* , 1 Brennerieverb.* , 1 Förner* , 1 Hofverb.* , 1 Gärtner* , 1 Dampfflugmstr.*

Fläche 1002 ha: 465 Acker, 78 Wiesen, 65 Weide, 361 Holz, 33 Park, Gärten, Hof zc. 160 in Parz. verp. Grundst. - R. - G. 13777 *M.* - Brennerei. Kartoffelflockenfabrik. Eig. Dampfspinn. Schwarzb. Niederungsvieh (Herdbuch). Hackfrucht-, Flachs- u. Getreidebau.

2155. Schabitz, Ritterg. m. Vorw. **Niederhof**. P. T. F. kK. Rietschütz (Kr. Glogau); E. Gramschütz 7 km;

A. St. Simbsen; eK. Rostersdorf; Ag. Glogau. — 1 Inspektor*.

Fläche 372 ha: 277 Acker, 43 Wiesen, 39 Weideland, 7 Holz, 6 Park, Gärten, Hof zc. — Grundst. - R. - G. 7509 *M.* Schweinezucht: deutsch. vered. Landschw. Schafzucht: Merinofleischsch. (Züchter: Schäfererud. Larras in Raumburg a. S.) - Hackfrucht- und Getreidebau.

2156. Ilkowitz, Rittergut. P. T. F. Bürschen 1 km; E. Gramschütz 9 km; A. St. Simbsen; Ag. Glogau; eK. Rostersdorf; kK. Rietschütz. Fl 129 ha: 108 Acker, 15 Wiesen, 6 Wasser, Garten zc. — Grundst. - R. - G. 2274 *M.*

II. Güter innerhalb der Gemeinde- und Gutsbezirke.

2157. Bentznig. P. Rosowiz (Kr. Glogau) 3 km; T. F 155. eK. kK. Ag. Glogau 5,5 km; E. Schrepau 2 km; A. St. Jarlau.

Freig. Bes.: Rud. **Eisenschmidt**, Major d. R. a. D., Amtsvorsteher. — Postcheckkonto Breslau 32625.

Inspektor*: Werner.

Fläche 94,5 ha: 84,5 Acker, 6 Wiesen, 1,5 Holz, 1 Korbweiden, 1,5 Garten, Hof zc. Grundst. - R. - G. 4458 *M.*

Beteiligung an der Genossenschaftszuckerfabrik Jarlau (3 km entfernt). Flachs- u. Rübenbau.

2158. Brostau. P. T. F. A. St. Brostau; E. eK. Ag. Glogau 2,5 km; kK. Jättschau.

Freig. Bes.: Gust. **Schulz**, F 690 Glogau. Inspektor: Schubert.

Fläche 253 ha: 201,5 Acker, 38,5 Wiesen. Grundst. - R. - G. 12081 *M.* — Dampfziegelei (verp.). — Schwarzb. Distrief. Rüben- u. Flachsbaum.

Gut. Bes.: Oskar **Pohl** auf Rabfen. F 249 Glogau.

Inspektor: Schubert.

Fl. 106 ha. — Grundst. - R. - G. 5400 *M.*

Gut. Nr. 3. Besitzer: Emil **Nerlich**. F 165 Glogau.

Fl. 96,2 ha: 87,8 Acker, 8,4 Wiesen.

Grundst. - R. - G. 4584 *M.*

Gut Nr. 34 m. Nr. 16 u. 18.

Besitzer: Alfred **Sabath**.

Familienb. j. 1801. — F 150 Glogau.

Fl. 94,3 ha: 75,1 Acker, 19,3 Wiesen.

Grundst. - R. - G. 4197 *M.*

Freigut Nr. 5. Bes.: Heinr. **Gollnisch**, jugl. Mitbesitzer des Rittergutes Posel-

wiß (Nr. 2693). F 310 Glogau.

Familienbesitz seit 1827.

Fl. 52,6 ha: 47,8 Acker, 4,8 Wiesen.

Grundst. - R. - G. 2743 *M.*

Gut. Bes.: Herm. **Schulz**, F 644 Glogau.

Fl. 58,3 ha: 50,6 Acker, 7,7 Wiesen.

Grundst. - R. - G. 2526 *M.*

Gut. Bes.: Emil **Nerlich**.

Fl. 48,8 ha. — Grundst. - R. - G. 2360 *M.*

Gut. Bes.: Frieda **Hoffmann**.

F 344 Glogau

Fl.: 46 ha. — Grundst. - R. - G. 2151 *M.*

Gut. Bes.: Otto **Neumann**, F 382 Glogau.

Fl. 26 ha. — Grundst. - R. - G. 1379 *M.*

Sämtl. Besitzer sind d. Glogauer Elektrizitätswerk angeschlossen u. betreiben Milchwirtschaft, Rüben- u. Flachsbaum.

2159. Buschhof, Vorw. (Gutsbez.

Brieg). P. T. F 20 Ruttlau 7 km;

E. kK. Brieg (Kr. Glogau) 4,

Ziebornvorwerk 5,5 km; A. St. kK.

Al. Tschirne; Ag. Glogau.

Bes.: Gerhard **Ritsch**.

1 Assistent, 1 Gärtner.

Fam. - Bes. j. 1866 - Polisch. Brsl. 28968.

Fl. 169,5 ha: 70,3 Acker, 43 Wiesen, 13,5

Wasser, 21 Holz, 20 Korbw., 2 Hof zc.

Grundst. - R. - G. 2300 *M.*

2160. Carlshof, Vorwerk (Gutsbez.

Alt Sabel). P. T. eK. Ag. Glogau

8 km; F 8. Ruttlau 6 km; E. A. St.

Wiegwitz 1 km; kK. Rabfen.

Besitzer: Ernst **Wagner**.

Wf. 5072 Thielbachs Wwe. in Glogau.

Fl. 71,5 ha. 5,8 ha an Anlieger verp.

Grundst. - R. - G. 1386 *M.*

Oldenburger. — Zuckerrübenbau.

- 2161. Eichberg**, Vorwerk (Gutsbez. Alt Kranz). P.T.F3. E.kK. Tschepplau 4, Bhf. 3 km; A. St. Linden; eK. Alt Kranz Ag. Glogau.
Besitzer: Alfred Schmidt.
Postcheckkonto Breslau 10525.
Fläche 278 ha: 121 Acker, 12 Wiesen (dav. 1,5 z. Berief.), 139 Holz, 2 Weide, 3 Park, Hof, Mergelgruben z.
Grundst.-N.-E. 2460 M. — Beteil. an Gen.-Brennerei Schlawa II, Gen.-Molkerei Schlawa, d. Zuckersabrik i. Zarkau u. der Flachsröste in Klopschen.
Note Ostfriesen. Deutsch. Edelschwein. Interf. Zuckerrüben- und Flachsbau. Gründung.
- 2162. Ernstfelde**, Ritterg. (Gem. Weißholz). P.T.F3. A. St. eK. Weißholz 1 km; E. Schrepau 6 km; kK. Nietzhüb; Ag. Glogau.
Besitzer: Richard Opitz.
Fläche 80,5 ha: 70 Acker, 4 Wiesen, 5,5 Holz, 1 Park.
Grdst.-N.-E. 1739 M.
- 2163. Grabig**. P. T. F. eK. kK. Quaritz (Kr. Glogau) 3 km; E. Klopschen 3 km; A. St. Schrien; Ag. Glogau.
Erbjohlt. Bes.: Herm. Speer. F35 Quaritz. Fl. 51,6 ha. — Grdst.-N.-E. 2133 M.
Gut Nr. 13. Bes.: Arthur John, Gemeindevorsteher. F 34 Quaritz. Fl. 51,6 ha. — Grdst.-N.-E. 1987 M.
Gut Nr. 14. Bes.: Alfred John. Fl. 27,6 ha. — Grdst.-N.-E. 1491 M.
- 2164. Gramschüb**, Pfarrwidmut. P. T. F. E. A. St. eK. kK. Gramschüb (Kr. Glogau); Ag. Glogau.
Besitzer: Katholische Pfarrei.
Nugnießer: Pfarrer Paul Goerlich. Fl. 40,2 ha. — Grdst.-N.-E. 1614 M.
In Parzellen verpachtet.
- 2165. Gusteutschel**. P. T. A. St. Brostau 2,7 km; F 233. E. Ag. Glogau 5,4 km; eK. kK. Jakobskirch.
Gut Nr. 1. Bes.: Rudolf Maruske. Fl. 68 ha. — Grdst.-N.-E. 2495 M.
Abmelkewirtsch. — Rüben- u. Weizenb.
Gut Nr. 18. Bes.: Eduard Herzog. F 552 Glogau. Fl. 41 ha. — Grdst.-N.-E. 2100 M.
Gut Nr. 25. Bes.: Maria Lange. F 258 Glogau. Fl.: 50 ha. — Grdst.-N.-E. 2000 M.
- 2166. Jättschau**. P. T. F. kK. Jättschau; E. eK. Ag. Glogau 5 km; A. St. Rauschwiß.
Freig. Nr. 100 m. Borw. Neu Quilitz. Bes.: Fr. Waleka Sella.
Familienbesitz seit 1852. F147 Glogau. Inspektor*: Alfred Gaumitz. Fl. 195 ha. — Grdst.-N.-E. 4423 M.
Saatgut- u. Zuckerrübenbau. Rotb. Ostfriesenherde, Zuchtbullen.
Gut. Bes.: Julius Hirsch. Poltsch. Brsl. 32965. F 216 Glogau. Fl.: 45 ha. — Grdst.-N.-E. 1580 M.
Schwarzb. Ostfriesen.
- 2167. Kladau**. P. A. St. Herrndorf; F. Milbau; E. Tröbel u. Herrndorf je 3 km; eK. Dalkau; kK. Kladau; Ag. Glogau 11 km.
Pfarrwidmut.
Nugnießer: Pfarrer Moiz Hille. Fl. 58,5 ha. — Grdst.-N.-E. 2300 M.
In Parzellen verpachtet.
Gut Nr. 9 u. 26. Bes.: Dsk. u. Mb. Linke. Familienbesitz seit 1600. Fl. 61,5 ha. — Grdst.-N.-E. 2403 M.
Gut Nr. 2 u. 3. Bes.: Rich. u. Ww. Rißmann. Fl. 38,4 ha. — Grdst.-N.-E. 1504 M.
Gut Nr. 4. Bes.: Hermann Röhr. Fl. 35,7 ha. — Grdst.-N.-E. 1492 M.
- 2168. Klopschen**. P. T. F. E. kK. Klopschen; A. St. Schrien; eK. Quaritz; Ag. Glogau.
Gut. Bes.: Anna Fengler. F 31 Quaritz. Fl.: 68 ha. — Grdst.-N.-E. 1787 M.
Gut. Bes.: Robert Fengler. F 51 Quaritz. Fl.: 30 ha. — Grdst.-N.-E. 1443 M.
- 2169. Krauz (Alt) Schloßvorwerk**, Gut (Gutsbez. Alt Kranz). P. T. F 11. E. eK. Tschepplau 3, Bhf. 2 km; A. St. Linden; kK. Ruttlau; Ag. Glogau.
Besitzer: Robert Stuegemann.
Fläche 215 ha: 88 Acker, 8,5 Wiesen, 118,5 Holz. — Grdst.-N.-E. 2028 M.
Beteil. an Brennerei- u. Molkereigen.
- 2170. Ruttlau Oberhof**, Gut (Gutsbz. Ruttlau). P. T. F 22. E. A. St. eK. kK. Ruttlau (Kr. Glogau) 0,4 km; Ag. Glogau.
Besitzer: Emil Deutschmann. Fl. 118 ha. — Grdst.-N.-E. 1647 M.
Simmenthaler Kreuzung.
- 2171. Ruttlau Neuhof**, Gut (Gutsbz.

- Ruttlau). P. T. F. 2. E. A. St. eK. kK.
Ruttlau (Kr. Glogau) 2,5 km; E.
Glogischdorf 2 km; Ag. Glogau.
Besitzer: Herm. Lorenz, Lt. d. R. a. D.
Inspektor: Bögner.
Fl. 141,5 ha. — Grdst.-R.-G. 1685 M.
Zementwarenfab. Motorpflug. — Warmbl.
Fohlen. Korn. Dstfr. Vered. Landtschw.
Kartoffel- und Zuckerrübenbau.
- 2172. Milbau.** P. T. F. E. Milbau; A.
St. Brostau; kK. Jakobskirch; eK.
Ag. Glogau.
Gut Nr. 7 u. 17. Bes.: Arth. Hantsknecht.
Familienbes. f. 1837. — F 20 Milbau.
Fl. 69 ha. — Grdst.-R.-G. 3060 M.
Rindviehzucht: Oldenburger.
- Gut Nr. 22, 23, 24. Bes.: Ad. Hein. F 30.
Fl. 68 ha. — Grdst.-R.-G. 2960 M.
- Gut Nr. 3 u. 6. Bes.: Reinhard Kluge.
Familienbes. f. 100 J. — F 25 Milbau.
Fl. 60 ha. — Grdst.-R.-G. 2385 M.
- Gut Nr. 18. Bes.: Otto Pusch. F 37.
Fl. 50,7 ha. — Grdst.-R.-G. 2132 M.
- Gut Nr. 11. Bes.: Paul Senffleben.
Fl. 38 ha. — Grdst.-R.-G. 1653 M.
- Erbsholt. Nr. 1. Bes.: Paul Schmidtchen.
Fl. 38,8 ha. — Grdst.-R.-G. 1621 M.
Ziegelei (außer Betr.). — Oldenburger.
- 2173. Roschwitz.** P. T. F. Roschwitz (Kr.
Glogau); E. kK. Schrepau 2 km;
eK. Ag. Glogau 3,5 km; A. St. Zarkau.
Gut Nr. 3, 10 u. 11 u. Schrepau Nr. 37.
Besitzer: Hermann Leißner.
Fl. 112,5 ha. — Grdst.-R.-G. 3834 M.
Gasthof in Roschwitz (verpachtet).
- Gut Nr. 16. Besitzer: Albert Anders.
Familienbesitz seit 100 Jahren.
Fl. 40 5/4 ha. — Grdst.-R.-G. 1610 M.
- 2174. Friedemost.** P. T. F. Friedemost;
E. Gramschütz 4, Schrepau 2 km; A.
Deuthnig; St. eK. kK. Gramschütz;
Ag. Glogau.
Erbsholtstheil. Besitzer: Aug. Müller.
F 67 Gramschütz (Kr. Glogau).
- Fl. 86,68 ha. — Grdst.-R.-G. 2209 M.
Rüben- u. Getreidebau.
- 2175. Quilitz.** P. T. F 66. E. eK. Gram-
schütz (Kr. Glogau) 4, Bhs. 5 km; A. St.
Obisch; kK. Quilitz; Ag. Glogau.
Erbsholtstheil. Besitzer: Alfons Müller.
Familienbesitz seit 1750.
Fl. 134,5 ha. — Grdst.-R.-G. 3241 M.
Dstfriesen.
- 2176. Rauschwitz.** P. T. F. A. St. Rausch-
witz (Kr. Glogau); E. eK. Ag.
Glogau 3,5 km; kK. Jätschau.
Gut. Besitzer: Oskar Anders.
Familienbes. f. 1871. — F 610 Glogau.
Fl. 87 ha. — Grdst.-R.-G. 2997 M.
Schwarzbunte Dstfriesen.
- Gut. Bes.: Fräulein Liesbeth Wolf.
F 247 Glogau.
Fl. 44,8 ha. — Grdst.-R.-G. 1966 M.
- Gut. Besitzer: Bruno Cornelius.
Familienbes. f. 1780. — F 842 Glogau.
Postcheckkonto Breslau 2951.
Fl. 46,3 ha. — Grdst.-R.-G. 1740 M.
- Gut. Bes.: verw. Hermine Cornelius, geb.
Friedrich. — F 184 Glogau.
Fl. 47 ha. — Grdst.-R.-G. 1670 M.
- Gut. Bes.: Gustav Hannig. F 351 Glogau.
Fl. 45,58 ha. — Grdst.-R.-G. 1583 M.
- 2177. Schloin.** P. T. F. A. St. Brostau
2,5 km; E. eK. kK. Ag. Glogau 5 km.
Gut. Bes.: Herm. Starf. F 359 Glogau.
Familienbesitz seit 1836.
Fl.: 50,25 ha. — Grdst.-R.-G. 2700 M.
Dstfriesen. — Futterrübensamenbau.
Schmiede (verp.). Elektr. Licht- u. Kraftanl.
- 2178. Zarkau (Ober),** Freigut Nr. 1.
P. T. F 281. eK. kK. Ag. Glogau
2 km; E. Glogau u. Schrepau je
3 km; A. St. Zarkau.
Bes.: Herm. Pohl, Hauptm. a. D.
Familienbesitz seit 1857. — 1 Afsst.
Fl. 89 ha: 63 Acker, 20 Wiesen, 0,3 Wasser,
2,5 Holz, 2,2 Garten, 1 Hof etc.
Grundst.-R.-G. 3559 M.
Rüben- und Flachsbau.

28. Land- (und Stadt-) freis Görlik.

Größe: 863,598 qkm ohne die Kreisstadt, die mit 18,156 qkm und 82 764 Einwohnern einen Stadtkreis bildet.

Einwohner: 63 121. — Landgemeinden: 96. — Gutsbezirke: 72. —
Amtsbezirke: 33. — Stadt: Reichenbach (Oberl.) m. 2487 Einw. — Vieh-

stand: 4958 Pferde, 5 Ejel, 32844 Stück Rindvieh, 2374 Schafe, 14209 Schweine, 14383 Ziegen, 4146 Bienenvölker. — Lage: im südwestl. Teile des Regierungsbezirks, grenzend an den Freistaat Sachsen. — Die Güter gehören zur Görlitzer Fürstentums-Landschaft mit Ausnahme der noch nicht beigetretenen Güter Ob. Holtendorf, Lauterbach, Lichtenberg. — Bodenbeschaffenheit: Der Kreis liegt mit seinem wichtigeren Teile im Vorlande des Lausitzer Gebirges; Ausläufer des letzteren im Kreise sind: die Landskrone (429 Meter hoch), die Zauernicker Berge und das Königshainer Gebirge; der nördliche größere Teil des Kreises umfaßt große Waldungen, vor allem die Görlitzer Heide. Der durchschnittliche Grundsteuer-Reinertrag beträgt pro Hektar Acker: 20,76 *M.*, Wiesen: 21,54 *M.*, Holzungen: 4,70 *M.* Von der Gesamtfläche sind: 366,76 qkm Acker, 105,45 qkm Wiesen, 359,87 qkm Wald. — Gewässer: der größte Fluß ist die Lausitzer Neiße. Bemerkenswert sind noch: die Wittig, das Rothwasser, der Kesselbach, der Vielbach, der schwarze und der weiße Schöpfz, die große und die kleine Eschirne. Von Seen ist bemerkenswert der Wohlenteich in der Görlitzer Heide etwa 200 ha groß. — Eisenbahnen: Görlitz—Dresden mit den Stationen: Görlitz, Schlauroth, Gersdorf und Reichenbach; Berlin—Görlitz—Seidenberg mit den Stationen: Charlottenhof, Görlitz, Beschwitz, Deutsch Dffig, Nikrisch; Görlitz—Lauban mit den Stationen: Moys, Hermsdorf; Görlitz—Kohlsurt mit den Stationen: Moys, Hennersdorf, Vissa, Penzig, Kohlsurt; Kohlsurt—Falkenberg mit den Stationen: Kohlsurt, Glaserberg und Niederbielau; Niederschlesisch-Märktische Bahn mit den Stationen: Heidewaldau, Kohlsurt, Kohlsurt Dorf, Neuhammer, Kaufcha; Kohlsurt—Lauban; Nebenbahn Kaufcha—Freiwaldau mit den Stationen Kaufcha, Glashütte Kaufcha u. Eichwalde; die Görlitzer Kreisbahn mit den Stationen Ebersbach, Liebstein, Königshain, Königshain-Hochstein, Hilbersdorf, Arnstdorf, Döbbschütz, Krischa; die Kleinbahn Kohlsurt—Rothwasser mit den Stationen Kohlsurt Staatsbhf., Görlitzer Forst, Rothwasser Niederbhf. und Rothwasser Hauptbhf.

Landw. Maschinenfabriken in Görlitz, Deutsch Dffig, Penzig und Reichenbach DL.; Chemische Fabrik u. Farbenfabrik in Reichenbach DL.; Kalkbrennereien in Kunnersdorf und Nieder Ludwigsdorf; Kartoffelflockenfabrik in Krischa; Mehlmühlen in Arnstdorf, Nieder Bielau, Ebersbach, Girbigsdorf, Görlitz, Hennersdorf, Holtendorf, Kießlingswalde, Königshain, Köslitz, Kunnersdorf, Leopoldshain, Lichtenberg, Vissa, Nieder Ludwigsdorf, Marfersdorf, Moys, Neuhammer, Deutsch Dffig, Penzig, Radmeritz, Schönberg, Sohra, Sohrneundorf, Steinkirchen, Tauchritz, Troitschendorf; Dampfsägewerke in Nieder Bielau, Görlitz, Kohlsurt, Meugelsdorf, Mühlbock, Neuhammer, Penzig, Kaufcha und Rothwasser; Holzimprägnieranstalt in Kohlsurt; Wollspinnereien in Hermsdorf u. Moys; Brauereien in Arn-

dorf, Dobbschütz, Görlitz, Gruna, Markersdorf, Penzig, Reichenbach DL. und Troitzschendorf; Steinbrüche in Arnsdorf, Biesitz, Döbschütz, Ebersbach, Silbersdorf, Königshain, Krobnitz (Granit), Görlitzer Heide (Sandstein), Lauterbach, Mengelsdorf und Troitzschendorf (Basalt); Futespinnerei in Moys; Glasfabriken in Kohlfurt, Penzig und Kaufcha; Lederwarenfabrik in Moys; Molkereien in Döbschütz, Görlitz, Rieslingswalde, Langenau, Melane, Nieder Ludwigsdorf, Nieder Reichenbach, Schlauroth, Sohrneundorf und Troitzschendorf; Braunkohlenbergwerke in Moys und Penzig; Pappfabriken in Moys; Porzellanfabrik in Tiefenfurt; Baumschulen in Kl. Biesnitz, Görlitz u. Mengelsdorf. Ferner in Görlitz Eisenbahnwagenfabrik, Eisengießerei, Maschinenfabriken, Tuchfabriken, Appreturanstalten, Zementwarenfabrik, Chem. Fabrik, Brennerei, Kuchelfabrik usw. — Mit elektrischer Energie versorgt die Überlandzentrale der Stadt Görlitz mit ihrem Kraftwerke bei Penzig den Ort Troitzschendorf und Umgebung, das Elektrizitätswerk des Provinzialverbandes von Schlesien (Direktion in Hirschberg i. Schles.) die Orte Kriska und Tetta und die Stadt Löbau i. Sa.

Bildungsanstalten in Görlitz: evangel. Gymnasium mit Reformabteilung; Realgymnasium; Oberrealschule; Lehrerinnenseminar, 2 höhere Mädchenschulen, 1 Mädchen-Mittelschule; Baugewerk- u. Maschinenbauschule; 2 Vorbereitungslehranstalten; Landw. Winterschule; Industrieschule für Mädchen; kaufm. u. gewerbl. Fortbsh.; in Penzig, Kaufcha, Rothwasser u. Kohlfurt Bahnhof: gewerbl. Fortbsh.; in Reichenbach DL: ev. Seminar, höh. Mädchenschule und gewerbl. Fortbildungsschule; in 14 Orten: landwirtsch. Fortbildungsschulen.

Kreisstadt Görlitz.

Landgericht: Görlitz. Amtsgerichte: Görlitz und Reichenbach DL.

Landrat [F 1676, 1677, 1678]: v. **Lympius**.

Kreissekretär: **Böhm**.

Kreisaußschußobersekretär: **Lug**.

Kreisasse: Rentmeister **Sommer**.

Kreisarzt f. d. Land- u. Stadtkreis [F 1443]:

Dr. **Saubersweig**, Mediz.-Rat.

Kreistierarzt [F 334]: **Bettlober**, Vet.-Rat.

Katasterkontroll.: **Winkler u. Härtel**.

Hochbauamt: **Röthling**, Baurat.

Kreisbaumeister [F 2117]: **Weiber**.

Kreiswiesenbaumeister: **Secegarth**.

Kreisshulrat: Dr. **Kuippel**.

Gewerbeaufsichtsamt (für den Stadtkreis)

[F 1515]: **Brinkmann**, Gewerberat.

Gewerbeaufsichtsamt (für den Landkreis und Kreis Lauban) [F 1307]: **Hellwig**, Gewerberat.

Finanzamt (f. Stadt- u. Landkreis) [F 1410]:

Gothorn, Ober-Reg.-Rat.

Kulturamt f. d. Kr. Görlitz Stadt u. Land,

Hoyerswerda, Rothenburg [F 1541]:

Schühl, Geh. Reg.- u. Kulturrat.

I. Selbständige Gutsbezirke.

2179. **Arnsdorf**, Ritterg. u. **Silbers-**
dorf, Ritterg. m. **Jungviehvorwerk**.
P. T. A. St. eK. Arnsdorf (D. Lau-

sitz); F 1 Seifersdorf (D. Lausitz);
E. Ag. Reichenbach DL. 7 km; Klnb.
Arnsdorf und Silbersdorf.

Besitzer: Paul von Wiedebach und Rositz-Jaenenborn, vorm. Kgl. Zeremonienmeister und Kammerherr, auf Arnsdorf. — Familienbesitz seit 1789.

Revierröster*: Paul Breitenfeld.

Pächter: Traugott Wätzig in Arnsdorf u. Karl Wätzig i. Silberzdorf.

Fläche 682 ha: 301,7 Acker, 57,7 Wiesen,

292,6 Holz, 3,5 Weide, 3 Park u. Gärten,

11,1 Teiche, 12,4 Unland, Hof zc.

Grundst.-N.-E. 9551 M. — Schweinez.

2180. Biesig, Ritterg. m. Rustikalbes. (22 ha). P. F 158. E. eK. Ag. Reichenbach (Ob. Lausitz) 3, Bhf. 5 km; T. F. Biesig; A. Nieder Reichenbach; St. Reichenbach Landz.; kK. Jauernick

Bes.: Friedrich v. Seydewitz, Oberst a. D. und Landesältester.

Familienbesitz seit 1843.

Wirtschaster*: Paul Wielsch.

Fläche 135,3 ha: 87,6 Acker, 15,8 Wiesen,

26,5 Holz, 1,6 Park, 0,2 Wasser, 3,6

Hof zc. — Grundst.-N.-E. 7248 M.

Schles. Landrass.

2181. Deutsch Oßsig (Ober), Dominial-gut. P. T. A. St. eK. Deutsch Oßsig (Kr. Görlich); E. (Personen) Deutsch Oßsig 2, (Güter) Nitrisch 6 km; F 885. Ag. Görlich.

Bes.: Frau Anna Betsch, geb. Schoeller in Düren (Rheinland).

Familienbesitz seit 1886.

Administr.*: A. Behold. — 1 Berw.

Fläche 211 ha: 158 Acker, 45 Wiesen,

2 Holz, 6 Park, Hof zc.

Grundst.-N.-E. 4482 M. — Ostfriesen.

2182. Deutsch Oßsig (Mittel) I, Domi-nialgut. P. T. E. (Pers.). A. St. eK. Dtsch. Oßsig (Kr. Görlich); E. (Fracht) Nitrisch 3 km; F 885. Ag. Görlich.

Besitzerin: Frau Anna Betsch, geb. Schoeller in Düren (Rheinland).

Verwaltung wie bei Nr. 2181.

Fläche 89 ha: 69 Acker, 15 Wiesen,

0,5 Wasser, 1,5 Holz, 3 Park, Hof.

Grundst.-N.-E. 2350 M.

2183. Deutsch Oßsig (Mittel) II, Domi-nialg. mit 2 Bauerg. P. T. A. St. eK. Deutsch Oßsig (Kr. Görlich); F 12 Nitrisch; E. Görlich 6,4, Nitrisch 4 km (für Güter-) u. Deutsch Oßsig 1 km (für Pers.=Verkehr); Ag. kK. Görlich.

Besitzer: Wilhelm Gütlich.

Familienbesitz seit 1872.

Postcheckkonto Breslau 18822.

Fläche 115,6 ha: 77,6 Acker, 33,5 Wiesen,

0,3 Wasser, 1 Holz, 3,2 Hof zc.

Grundst.-N.-E. 3292,50 M.

Gäckselwert m. elektr. Antrieb.

Schles. Landvieh x Oldenburger. — Milch-

verkauf nach Leschwitz.

2184. Deutsch Oßsig (Nieder), Domi-nialg. P. T. F. A. St. eK. kK. Deutsch Oßsig (Kr. Görlich); E. Dtsch. Oßsig (Pers.) 1, Nitrisch (Güter) 5 km; Ag. Görlich.

Besitzer: Reinhard Israel.

Fläche 77,7 ha: 45,7 Acker, 25,5 Wie-

sen, 0,8 Weide, 1,2 Holz, 1 Wasser,

1,8 Park, Garten, Hof zc.

Grundst.-N.-E. 2091 M. — Schwarzb.

Ostfriesen. — Dtsch. Edelschwein.

2185. Dittmannsdorf, Ritterg. u. Pachtworw. (13,5 ha) Oberwald (s. Nr. 2207) P. Melaine 4 km; F 18. E. eK. Ag. Reichenbach (D. Laus.) 5 km; Klnb. Silberzdorf 3 km; T. F. Dittmannsdorf (Kr. Görlich); A. St. Meuselwitz; kK. Jauernick.

Besitzer: Ernst Schmidt.

Fläche 187,5 ha: 92,6 Acker, 20 Wiesen,

69 Holz, 1,5 Wasser, 2 Weide, 2 Obst-

anlagen, 1,6 Park, 1 Hof zc.

Grundst.-N.-E. 3561 M.

2 Steinbrüche (verp.). Beteil. an Molkerei

Reichenbach D. L. — Schwarzb. Ost-

friesen. Stammzucht d. deutsch. Edel-

schweines. Weidegang.

2186. Döbbschütz, Ritterg. (zum Ma-jorat Krobnitz gehörig). P. A. St. eK. Melaine 1 km; F 4 Seifersdorf (Ober Lausitz); Klnb. Döbbschütz, Bhf. $1\frac{1}{2}$ km; T. E. Ag. kK. Reichenbach DL 7 km.

Besitzer: Hans Albrecht Graf v. Roon auf Krobnitz (s. Nr. 2207).

Pächter: B. Daniels in Krobnitz.

Gutsvorst.: Koch, Brenn.-Verw.*

Fläche 161 ha: 114 Acker, 25 Wiesen, 8 Holz,

1,5 Weide, 1 Wasser, 3 Korbweiden,

8,5 Garten, Hof zc.

Grdst.-N.-E. 2978 M.

Dampfbrennerei. — Großer Granitstein-

bruch m. elektr. Betr. (verp. an die Fa.

F. W. Neumann in Görlich). Korb-

weidenanlagen. — Oldenb. x Ostfriesen.

2187. Ebersbach, Ritterg. m. Anteil Siebenhusen. P. T. Girsbigsdorf

- 2 km; Klnb. A. St. eK. Ebersbach;
E. F 304. Ag. kK. Görlich 4 km.
Besitzer: Curt Brühl, Ökonomierat.
Postcheckkonto Breslau 17586.
Pächter: Ernst Brühl, Hauptm. a. D.
1 Hofw. * 1 Gärtner * 1 Oberschweizer.
Fläche 137,6 ha: 93 Acker, 27 Wiesen,
3 Wasser, 4 Holz, 8 Park, Garten
2,5 Hof zc. — Grdst.-N.-G. 4200 M.
Reine Ostfriesenzucht m. Originalbullen.
Schweinezucht. Milchwirtschaft.
Grünsteinbruch (berg) u. Granitsteinbruch.
Elektr. Licht- und Kraftanlage.
- 2188. Gersdorf DL.,** Ritterg. P. T.
E. A. St. eK. Gersdorf (Kr. Görlich);
F 176 (Pächter) u. 191 (Schloß). Ag.
Reichenbach (D. Laufitz).
Besitzer: P. Krug von Nidda, General
der Kav. a. D., vorm. a. l. s. d. ehem.
Kgl. sächs. Garde-Reiter-Regiments.
Familienbesitz seit 1810.
Revierförster*: Ludwig.
Pächter: (teilw.) Otto Schulze,
Ptn. d. R. a. D.
Inspektor: Wotag.
Fläche 445 ha: 253 Acker, 41 Wiesen,
145 Holz, 4 Wasser, 2 Park, Hof zc.
Grdst.-N.-G. 7822 M. — Dibenburger.
- 2189. Girbigsdorf (Ober),** Dominialg.
P. T. Girbigsdorf; F 1142. E. Ag.
Görlich 3 km; A. St. eK. Ebersbach.
Besitzer: Woldemar Kästner.
Pächter: Gust. Kießling, Ritterguts-
besitzer auf Ndr. Holtendorf.
Fl. 81 ha: 67 Acker, 13 Wiesen, 0,5
Holz, 0,5 Hofzr. — Grdst.-N.-G. 3609 M.
- 2190. Girbigsdorf (Mittel) II,** Domi-
nialg. m. Bauerng. Nr. 32. P. T.
Girbigsdorf; E. Schlauroth 3 km;
Klnb. A. St. eK. Ebersbach 1,5 km;
F 1119. Ag. Görlich 3,5 km.
Besitzer: Franz Knittel's Erben:
Frau Ilse Knittel u. Tochter.
Inspektor: Robert Roth.
Fläche 88 ha: 75 Acker, 11 Wiesen,
2 Garten, Hof zc.
Grdst.-N.-G. 3256 M. — Sandgrube.
Schwarzb. Ostfriesen — Rübenbau.
- 2191. Girbigsdorf (Mittel) III,**
Dominialgut m. Bauerngut Nr. 130
in Obergirbigsdorf. P. T. F. Girbig-
sdorf; E. Schlauroth 2 1/2 km; A. St.
eK. Ebersbach; F 1445. Ag. kK.
Görlich 5 km.
- Besitzer: Martin Schuster.
Familienbesitz seit 1874.
Fläche 91 ha: 75 Acker, 7 Wiesen, 1 Hof,
8 verpachtet an Garnisonverwaltung
Görlich. — Grdst.-N.-G. 3795 M.
Schwarzb. Niederungsvieh. Stammzucht
d. oerebelten deutschen Landschweines.
Zuckerrübenbau. Saatfartoffelvermehr-
ungsabau, Saatgutwirtschaft.
- 2192. Girbigsdorf (Nieder),** Ritterg. m.
Kustikalbes. P. T. Girbigsdorf; E.
A. St. eK. Ebersbach 1 km; F 1294
(Bej.) u. 1126 (Pächter). Ag. kK.
Görlich 5 km.
Besitzer: W. Hoppe, Oberstlt. a. D.
Pächter: Moritz Koz, Gutsbesitzer
in Girbigsdorf Nr. 85 u. Friedrich
Fabian.
Fl. 77 ha: 63 Acker, 4 Wiesen, 5 Obst-
garten, 5 Park, 1 Garten, 1 Hof zc.
Grundst.-N.-G. 2330 M.
- 2193. Görlicher Heide,** Rittergut.
Besitzerin: Stadtgemeinde Görlich.
Stadtoberforstmeister: fehlt zurzeit.
Geteilt in die Oberförstereien:
- a. **Penzig.** P. T. F 15. E. St. eK. kK.
Penzig (D. Laufitz); A. Penzig II;
Ag. Görlich.
Forstmeister: Harke.
(7 Schutzbezirke m. je 1 Beamten).
- b. **Rohlfurt.** P. T. E. eK. Rohlfurt; F 28.
A. St. Bf. Rohlfurt; Ag. Görlich.
Forstmeister: Wagner.
(8 Schutzbezirke m. 9 Beamten).
- c. **Rauscha.** P. T. F 50. E. St. eK. kK.
Rauscha; A. Rauscha II; Ag. Görlich.
Forstmeister: Reichert-Facillides.
(9 Forstbezirke, darunter Leippa im
Kr. Rothenburg, m. je 1 Beamten).
Fläche 29308 ha: 122 Acker, 580 Wiesen,
9 Weide, 1062 Wasser, 26521 Holz,
18 Park, 29 Gärten, 967 Untd. zc.
Grundst.-N.-G. 137959 M.
Steinbrüche, Torfstiche, Braunkohlen-
bergwerk, elektr. Oberlandzentrale,
Schneidemühle, Teichfischereiwirtschaft.
- d. **Riefschen** j. Kr. Rothenburg.
Forstmeister: Wagner.
- 2194. Gruna (Ober und Nieder),**
Rittergüter. P. T. F 4. A. St. Rie-
lingswalde (Oberl.) 2,5 km; E. Moys
(Fracht) 12, Görlich 13 km; Ag.
Görlich; eK. Gruna; kK. Rath.
Hennersdorf.

Bes.: Walter von Geldern-Crispendorf.
Postcheckkonto Breslau 20862.

Inspektor*: W. Bublik.

Fläche 226,5 ha: 145 Acker, 25 Wiesen,
42,9 Holz, 9,7 eingezäunte Viehkoppeln,
0,7 Wasser, 3,2 Park, Garten, Hof.

Grdst.-R.-G. 4432 M. — Elektr. Licht- u.
Kraftanl. Angechl. d. Görli. Molkerei.
Schwarzb. Niederungsvieh (Herdbuch.).
Vered. dtisch. Landschwein.

2195. Hartha, Dominialg. P. St. eK. Me-
laune 2,5 km; T. F 50 (Bes.) u. 28
(Pächter). Weißenberg (Amtsh. Lö-
bau); E. Döbschütz 1,5 km; A. Krirsch; Ag.
kK. Reichenbach O. 9 km.

Bes.: F. C. Wiente & Co, Gmb. H. i. Berlin.
Pächter: Oscar Schumacher.

Fläche 125 ha: 90 Acker, 8 Wiesen,
5 Holz, 5 Weide, 2 Park u. Garten,
15 Hof zc. — Grdst.-R.-G. 2988 M.

Zucht reinbl. schwarzb. Niedgsvieh. Zucht-
u. Mast d. vered. Landschweines.

Saatkartoffelbau.

2196. Hennersdorf, Ritterg. P. T. E. A.
St. eK. Hennersdorf (Kr. Görlich);
F 36. Ag. Görlich 5 km.

Besitzerin: Stadtgemeinde Görlich.

Pächter: Walter Junstüdt in Kunner-
witz. — Inspektor*: Lau.

Fläche 432 ha: 284 Acker, 64 Wiesen,
15 Holz, 38 Wasser, 11 Weide, 3 Hof zc.

Grdst.-R.-G. 6864 M. — Trockenanl.
Außerdem parzellenweise verpachtet 21,5
ha. — Grdst.-R.-G. 222 M.

2197. Hermisdorf, Ritterg. m. Rusti-
falbes. P. T. E. St. eK. Hermisdorf
(D. Laufitz) Wfs. 3 km; A. Troitz-
schendorf; F 1040. Ag. kK. Görlich.

Bes.: Frau Elisabeth Kuryš, geb. Römer.
Besolm.: Dr. rer. pol. Karl Kuryš.

Inspektor*: R. Herda, Gutsdorf.
2 Berw., 1 Brenn.-Berw., 1 Först.*,
1 Gärtner*.

Fläche 524,8 ha: 300 Acker, 53,1 Wiesen,
5 Weide, 2,9 Wasser, 140 Holz, 4,5 Park,
2,9 Garten, 12 Wege, 4,3 Hof zc.

Grdst.-R.-G. 10277 M. — Ostfriesenzucht.

Zucht des groß. weiß. Edelschweines.
Dampfbrennerei. Elektr. Anlage. Ziegelei.
Karpenteichwirtschaft.

2198. Holtendorf (Ober), Ritterg. P.
T. Girbigsdorf 2,5 km; F 976. Ag.
Görlich; E. Schlauroth 0,5 km; A.
St. eK. Markersdorf.

Besitzer: Hans Spinn. — 1 Wfist.

Fläche 152,4 ha: 98,5 Acker, 21,2 Wie-
sen, 27,1 Holz, 1,3 Park, 1,3 Wasser
2 Obstpflanzungen, 1 Hof zc.

Grdst.-R.-G. 5721 M.

Elektr. Licht- u. Kraftanl. — Ostfriesenzucht.

2199. Holtendorf (Nieder), Ritterg.
P. T. Girbigsdorf 2 km; E. Schlauroth
0,5 km; A. eK. Markersdorf;
St. Holtendorf; F 1336. Ag. Görlich.

Besitzer: Gustav Kießling, Amtsvorst.

Fläche 84 ha: 65 Acker, 13,5 Wiesen,
1 Gärten, 1,5 Park u. Holz, 3 Hof zc.

Grundst.-R.-G. 3900 M. — Elektr. Betr.
Angechl. der Görlicher Molkerei.

Schwarzb. Ostfriesen. Dtsch. Edelschwein.

2200. Karlsdorf, Ritterg. P. F 9. T.
Sohrneundorf (Kr. Görlich) 3,5 km;
A. St. Kießlingswalde eK. Gruna;
E. Ag. Görlich 11,5 km.

Besitzer: Georg Krehl.

Inspektor: Rud. Schmeißer.

Fläche 125,5 ha: 95 Acker, 18 Wiesen,
8 Weide, 3 Holz, 0,5 Park, 0,5 Baum-
schulen, 0,5 Hof, Wege zc.

Grdst.-R.-G. 2973 M.

Rotb. u. schwarzb. Ostfriesen.

2201. Kießlingswalde, Ritterg. P. T. F 1.
A. St. eK. Kießlingswalde (D. Lauf.);
E. Mohs 15, Lauban 14, Görlich
15, Rohlsurt 14 km; Ag. Görlich;
kK. Rath. Hennersdorf.

Bes.: Wilh. von Witzleben, Rittm. 3. D.
Familienbesitz seit 1865.

Inspektor*: Karl Fehberg.

1 Berw., 1 Brenn.-Berw., 1 Först.*.

Fläche 363 ha: 222 Acker, 30 Wiesen,
2 Weide, 96 Holz, 1 Wasser, 2 Park,
1 Gärten, 9 Hof zc.

Grundst.-R.-G. 6122 M. — Brennerei.
Molkerei. Elektr. Licht- u. Kraftanlage.

Schwarzb. Holländer, dtisch. Edelschweine,
Kälber- u. Ferkelverkauf, Mastzucht.

2202. Klingewalde, Ritterg. P. T.
F 1148. E. kK. Ag. Görlich 5 km; A.
St. eK. Ludwigsdorf.

Bes.: Frau von Voltenstern, geb. v. Berg.

Fläche 17,5 ha: 7,5 Acker, 5 Wiesen,
5 Holz, Park, Wasser, Hof zc.

Grundst.-R.-G. ja. 450 M.

2203. Königshain (Ob., Mitt. u. Ndr.),
Majorat. P. T. F 6 (Pächter) u. 10
(Forstverw.). A. St. eK. Königshain
(D. Lauf.); E. Ndr. Königshain
1 km; Ag. Görlich 9 km.

- Besitzer: Adolf von Hennig in Militz b. Roitzschen. — Familienbes. f. 1799. Pächter: Paul Wehner'sche Erben. Bevollm.: Hille, Amtmann. Fläche 504 ha: 200,5 Acker, 30 Wiesen, 10,5 Weide, 238,5 Holz, 1,5 Wasser, 8 Unland, 15 Hof zc. Grdst.-N.-G. 8979 *M.* — Steinbruch (Pächter Löwe). — Oldenb. Rinder. Vered. Landschwein.
- 2204. Köslitz**, Ritterg. m. 1 Bauerg. P. T. Lechwitz (Kr. Görlitz) 1 km; E. (Pers.) Dtsch. Ossig 2 u. Görlitz 4, (Fracht) Lechwitz 3 km; A. St. eK. Wend.=Ossig; F 640. Ag. Görlitz. Besitzerin: Fr. Emmy Brandt. Bevollm.: Hans Brandt, Dipl. Landwirt u. Administrator. Fl. 228,5 ha: 130 Acker, 41,5 Wiesen, 14,5 Weide, 5 Wasser, 32,5 Holz, 1 Park, 1 Garten, 3 Hof zc. Grdst.-N.-G. ca. 3200 *M.* Angeh. d. Molkereigenoss. Görlitz. Belgische Pferdezucht, Deckstation d. Pferdezuchtvereins. Zucht d. vered. Landschweines, Deckstat. d. Schweinezuchtvereins Görlitz. Anbau v. onerk. Saatgetreide u. Saatkartoffeln. Zuckerrübensamenbau.
- 2205. Krauscha (Groß)**, Ritterg. m. Emmerichswalde (Nr. 2250). P. Rodersdorf 4 km; E. Charlottenhof (D. Lauf.) 2 km, Penzig, Horca, Görlitz f. Schnellz.; T. F 140 (Bes.) u. 143 (Gut) Penzig (D. V.) 6 km; A. St. eK. Zobel; kK. Ag. Görlitz. Bes.: Curt von Zimmermann, Major a. D., auf Herrsch. Grätz (Grodzisk) in Polen. Inspektor*: Paul Kastner. 1 Verwalter, 1 Oberschweizer. Fläche 221,4 ha: 157 Acker, 10 Wiesen, 2,1 Weide, 34 Holz, 5 Park, 3 Gärten, 0,3 Wasser, 10 Wege, Hof zc. Grdst.-N.-G. 2692 *M.* — Windmotor. Elektr. Licht- u. Kraftanlage. — Große Milchwirtschaft. Zuckerrüben- und Kartoffelbau. — Schwarzb. Stiefriesen. Weiskner Edelschweintreuzg.
- 2206. Krijscha-Zetta**, Ritterg. m. Borm. Margaretenhof. P. E. F9. Weissenberg (Autsh. Löbau) 2 km; T. A. St. Krijscha; Klhb. eK. Krijscha-Zetta; Ag. Reichenbach (D. Laufitz). Besitzerin: Frau Wally Zilgner, geb. Willenberg.
- Oberinspektor*: Wünsche. 1 Rentmeister, 1 Förster*, 1 Assistent. Fl. 593,7 ha: 329,3 Acker, 51,6 Wiesen, 2,4 Weide, 7,6 Karpfenteiche, 172,6 Holz, 10 Park, 2,2 Ziegelei, Tongruben, 7,6 Hof zc.; 10,5 verpachtet. Gru ndst.-N.-G. 8114 *M.* Brennerei. Ziegelei in Krijscha (Pächter: Keramische Werke Erbau). Kartoffelflockenanlage. — Milchwirtschaft. Pferdezucht: Purus- u. Ackerpferde. Weiskner Schweinez. Geflügelzucht. Fischerei.
- 2207. Krobnitz**, Ritterg. m. Borwerk Oberwald u 6 Rustikalstell. Bildet mit Nr. 2186. ein Majorat. P. A. Melaine 2 km; T. F 172. E. Ag. kK. Reichenbach (D. Laufitz) 7 km; Klhb (Fracht). Döbbschütz 2 km; St. eK. Meuselwitz. Bes.: Hans Albrecht Graf von Noon, (minderj.) Vormund: Frau Major von Noon auf Schloß Krobnitz. Kurat. d. Majorats: Moriz von Noon, Rittmstr. a. D., in Schloß Nr. Reichenbach (Nr. 2236). Pächter: Paul Daniels (s. a. Nr. 2186). 2 Beamte. Fläche 302 ha: 150 Acker, 33,5 Wiesen, 100 Holz, 1,5 Weide, 1,5 Wasser, 15,5 Hof zc. — Grdst.-N.-G. 5142 *M.* Granit-Steinbrüche. Züchtung von Wilstermarsch-Rindvieh. Größere Schweinezucht.
- 2208. Kuhna**, Ritterg. m. d. Rittergütern Thielitz und Wendisch Ossig und Landsassengut Kosma. P. E. Mohs 5 km; T. Kuhna; A. St. Thielitz; eK. Schönbrunn bezw. Wendisch Ossig; F 1504. kK. Ag. Görlitz. Besitzer: Martin Frhr. von Magnus. Administrator*: Dammüller in Kuhna. — 1 Verwalter, 1 Förster*. Pächter von Thielitz: Otto Peritz (F 485 Görlitz); von Wend. Ossig u. Reichenbach: Fris Hanke in Kosma (F 20 Schönberg DL.). Fläche 808 ha: 527 Acker, 118 Wiesen, 117 Holz, 2 Wasser, 44 Hof, Gärten zc. Grundst.-N.-G. 15 058 *M.*
- 2209. Runnersdorf**, Ritterg. m. Borm. Charlottenhof (113, sha) u. Bauerengut Nr. 5 (26, s ha). P. T. St. eK. Runnersdorf (Kr. Görlitz); F 17.

- Kengersdorf (D. Lausitz); E. Charlottenhof 3 km; Klmb. A. Ebersbach 3 km; Ag. kK. Görlitz 8 km.
- Bes. Hugo von Stockhausen'sche Erben. Bevollm.: verw. Math. von Stockhausen, geb. von Clave Bouhaben. Revierförster: Max Wöllenhof in Charlottenhof, Gutsnorsteherstellw.
- Inspektor*: Walter Dpiß, Lt. a. D. Fläche 436 ha: 163 Acker, 70 Wiesen, 30 Weide, 166 Holz, 1 Park, 1 Hof zc. Grdst.-R.-G. 8025 *M.* — Wassermühle (Pächter: Witte) u. Kalkwerk (Pächter: Otto Demisch auf Ndr. Ludwigsdorf). Oldenburg. Ostfriesen. Vered. Landschwein. — Hackfruchtwirtschaft.
- 2210. Kummerwitz, Ritterg. m. Rustikal-land. P. Klein Vieznitz 1 km; T. F 111. E. Ag. Görlitz 5 km; A. St. eK. Kummerwitz; kK. Jauernick.**
Besitzerin: Stadtgemeinde Görlitz.
Pächter: Walter Fünfstück, Domini-
gutsbes. (Nr. 2232) u. Landesältester.
Inspektor*: Heinrich.
Fläche 166 ha: 140 Acker, 19 Wiesen
2 Gärten, 1 Hof zc.
Grdst.-R.-G. 4497 *M.* — Dampfspflug.
Holländer × Ostfriesen (schwarz-weiß).
Nest: Forst und Park.
Fl. 36 ha. — Grdst.-R.-G. 763 *M.*
- 2211. Langenau (Nieder u. Ober),
Rittergut. P. T. F. eK. Nieder-
langenau (Kr. Görlitz); E. Penzig
5 km; A. St. Langenau; Ag. Görlitz.**
Besitzerin: Stadtgemeinde Görlitz.
Pächter: Wilh. Haase (45,3 ha), Nest
in Parzellen u. Forst.
Fläche 180 ha. — Grdst.-R.-G. 2391 *M.*
- 2212. Lauterbach, Ritterg. P. T. F.
Lichtenberg (Kr. Görlitz) 3 km; E. St.
eK. Hermsdorf OL. 4 km; A. Troitz-
schendorf; Ag. Görlitz**
Besitzerin: Stadtgemeinde Görlitz.
Pächter: Herm. Themel.
Fläche 143 ha: 112 Acker, 23 Wiesen,
2 Weide, 4 Holz, 2 Hof zc.
Grdst.-R.-G. 2340 *M.*
Nest: Forst, z. Rev. Lichtenberg gehörig.
Fl. 11 ha. — Grdst.-R.-G. 916 *M.*
- 2213. Leopoldshain (Nieder), Land-
saffengut mit Rustikalbes. P. T. eK.
Leopoldshain; F 1075. Ag. kK.
Görlitz 5,5 km; A. St. Hennersdorf;
E. Görlitz 5,5, Hennersdorf 3,5 km.**
- Bes.: Teil A (Gebäude, Park, Teiche,
Acker u. Wiesen) Frau Marie Margot
v. Woikowsky-Biedau, geb. v. Geißler,
Teil B (Wald) die genannte zusammen
mit F. Erzellenz Frau Gräfin Paula
von Königsmark, geb. von Geißler.
Bevollm.: Prof. Dr. von Woikowsky-
Biedau, Reg.-u. Volkswirtschaftsrat.
Familienbesitz seit 1675.
Förster*: Körting.
Pächter: Karl Wittig in Ob. Leopoldsh-
hain u. Kleinpächter.
Inspektor: Lecht.
Fl. 274,4 ha: 44,7 Acker, 30 Wiesen, 14,4
Weide, 32 Teiche, 133,4 Holz, 17,1 Park,
1,8 Gärten, 1 Hof zc.
Grdst.-R.-G. 3372 *M.*
- 2214. Leopoldshain (Ober), Domini-
gut. P. T. eK. Leopoldshain; F 723.
Ag. kK. Görlitz; E. Hennersdorf
4, Görlitz u. Moys je 5 km; A. St.
Hennersdorf.**
Besitzerin: Stadtgemeinde Görlitz.
Pächter: Karl Wittig.
Fl. 204 ha: 158 Acker, 34 Wiesen
3 Hof u. Gärten, 9 Wege zc.
Grdst.-R.-G. 5382 *M.*
Schweinez.: Weißner u. vered. Ldschw.
- 2215. Leschwitz (Ober u. Ndr.), Do-
minialgut. P. T. A. eK. Leschwitz
(Kr. Görlitz); E. Görlitz 4, Postotten-
dorf-Leschwitz (Fracht) 2 km; St.
Postottendorf-Leschwitz; F 537. kK.
Ag. Görlitz.**
Besitzer: Max Welsch, Major a. D., in
Fürth, Nürnberger Str. 59, Frl. Elisa-
beth Welsch in Bad Kissingen, Satinen-
straße 13. u. Max Welsch (minderj.).
Bevollm.: Amtsvst. Hennebo i. Moys.
Pächter: Bernh. Dietrich, Rittmeister
d. L. a. D., Amtsvorsteher in Ndr.
Leschwitz. — 1 Verwalter.
Fläche 183 ha: 128 Acker, 42 Wiesen,
8 Holz, 2 Wasser, 2 Gärten, 1 Hof zc.
Grdst.-R.-G. 4653,50 *M.*
Pferdezucht (Raltblut); Oldenburger
Rindvieh. Kreuzzucht d. vered. dtsh.
Landschweines. Geflügelzucht v. d. Edw.-
Kammer anerkannt: Weiße Wyan-
dottes, rebhuhnfarb. Staliener.
- 2216. Lichtenberg, Rittergut (unbe-
wohnter Forst). P. F. T. eK. Lichten-
berg (Kr. Görlitz); E. Hermsdorf OL.
6 km; Ag. Görlitz; A. St. Troitzschen-
dorf.**

- Besitzerin: **Stadtgemeinde Görlitz**.
 Hegemeister: **Mogel**.
 Fl. 103 ha. — Grdst.-N.-G. 494 M.
- 2217. Liebstein**, Ritterg. P. T. Girbigsdorf 4 km; St. eK. Runnersdorf 1,5 km; F 1024. E. Ag. Görlitz 7 km; Klnb. Königshain=Liebstein; A. Ebersbach.
- Bes.: **Hermann Gebhardt**.
 Fläche 141 ha: 105 Acker, 13 Wiesen, 5 Weideland, 12 Holz, 1,5 Park, 0,5 Gärten, 4 Hof zc.
 Grdst.-N.-G. 3360 M.
 Schwarzb. Niederungsvieh. Belgier. Rüben- und Rübenjabnenbau.
- 2218. Lissa**, Ritterg. m. Vorw. P. T. F 21 (Gut) u. 147 (Schloß). E. kK. Penzig (D. Lauf.) 2 km; E=Hltp. A. St. eK. Lissa DL.; Ag. Görlitz.
- Besizer: **v. Baehr**, Major a. D.
 Pächter: **Hörning**. — 1 Inspektor.
 Fläche 266 ha: 190 Acker, 42 Wiesen, 8 Weide, 2 Wasser, 10 Holz, 7 Park, 2 Garten, 5 Wege, Hof zc.
 Grdst.-N.-G. 5087 M. — Dampfpflugkult.
 Schwarzw. Niederungsvieh. Schweinezucht u. Mast. — Rüben- u. Weizenbau. Saatkartoffelanbau.
- 2219. Lomnitz**, Ritterg. mit Rustikalbes. u. mit Vorw. **Bohra** (Gutsbez. Wilka, Kr. Lauban). P. T. E (Pers.). Nikriß 5 km; E (Fracht). Weiße Lomnitz; F 23 Schönberg (D. Lauf.); kK. Seidenberg, A. St. Radmeritz; eK. Nieda; Ag. Görlitz f. Lomnitz, Seidenberg f. Bohra.
- Besizer: **Carl Otto Eugert**, Fabrikbes.
 Inspektor: **Ernst Pötschke**.
 Fläche 288 ha: 170 Acker, 35 Wiesen, 26 Weide, 45 Holz, 1 Wasser, 8 Park, 2 Garten, 1 Hof zc.
 Grundst.-N.-G. 5679 M.
 Basaltsteinbruch. — Stammzucht des schwarzb. Niederungsvieh. (Herdbuch.). Zucht des vered. Landschweines. — Weidewirtschaft (Dauerweiden).
- 2220. Ludwigsdorf (Nieder)**, Ritterg. m. Rustikalgrdst. Nr. 64, 66. P. T. A. St. eK. Ludwigsdorf (D. L.) 1 km; E. Charlottenhof D. L. 4 km; E. F 196. kK. Ag. Görlitz 7 km.
- Bes.: **Otto Demisch**, Rittmstr. d. L. a. D. Familienbesitz seit 1743.
 Postcheckkonto Breslau 6247.
- Inspektor: **Bernh. Neumann**.
 Fläche 172 ha: 85 Acker, 15 Wiesen, 33 Weide, 0,5 Wasser, 29 Holz, 6,5 Kalkwerk, 0,5 Park, 1 Garten, 1,5 Hof zc.
 Grundst.-N.-G. 5160 M.
 Kalk- u. Mergelwerke mit Ring- und Schachofenbetrieb. 3 Kalkmühlen. — Elektr. Kraft- u. Lichtanlage. Kleinbahn mit Dampftrieb nach Station Charlottenhof. Vertrieb unter d. Fa. Niederschlesische Kalkwerke, Ludwigsdorf DL.
 Asept. Molkerei. Tafel- und Säuglingsmilch, Joghurtfaberei.
 Stammherde d. schlef. schwarzbunt. Niederungsvieh. Zuchtviehverkauf. Stammherde d. dtjch. Edelschweines, Zuchtviehverkauf. Fohlenzucht.
 Obst- und Rübenbau. Nieselwiesen. Grünbündung.
- 2221. Markersdorf (Stiftswald)**, Rittergut m. Rustikalbes. P. A. St. eK. Markersdorf (Kr. Görlitz): T. F. E. Gersdorf (Oberlauf.) 3 km; E. Ag. Reichenbach (DL) 5 km.
- Besizer: **Weltadeliges Fräuleinstift Joachimstein** b. Radmeritz (f. Nr. 2234).
 Forstaussf. *: **Friedrich Grundmann**.
 Fl. 110 ha: 2 Acker, 1 Wiese, 107 Holz.
 Grdst.-N.-G. 1061 M.
- 2222. Markersdorf (Nieder)**, Rittergut. P. T. A. St. eK. Markersdorf (Kr. Görl.); F5 Königshain (D. Lauf.); E. Schlauroth 2 km; Ag. Reichenbach DL.; kK. Zauernick.
- Besizer: **Albert Nowak**.
 Postcheckkonto Breslau 23442.
 Inspektor: **Alfred Joachim**.
 Fläche 75,8 ha: 49 Acker, 12,8 Wiesen, 1 Weide, 11,6 Holz, 1,1 Gärten, 0,3 Hof.
 Grundst.-N.-G. 1720 M.
 Schwarzbunte Dstriesenherde.
- 2223. Mengelsdorf**, Ritterg. m. Vorw. **Lübensmilch** u. Schäferei. P. T. F 25 (Schloß), 29 (Wirtschaftsamt) u. 31 (Försterei). E. eK. kK. Ag. Reichenbach (D. Lauf.) 2 km; A. St. Mengelsdorf.
- Bes.: **Nich. Günterbock**, Rittmstr. a. D. Oberinspektor*: **Knetsch**. 2 Verw. Rentmeister*: **Lauenstein**.
 Revierförster*: **Gerlach**.
 Fläche 750 ha: 300 Acker, 65 Wiesen, 1 Wasser, 367 Holz, 13 Park, 4 Hof zc.
 Grundst.-N.-G. 14385 M.
 Granitsteinbruch. Dampfschneidemühle.

- Holländer Rindvieh- und Meißener Schweinezucht.
- 2224. Moys (Nieder)**, Dominialg. P. T. E. St. Moys 1 km; F 673. eK. kK. Ag. Görlitz; A. Thelitz. Besitzerin: **Stadtgemeinde Görlitz**. Pächter: Arthur Zeller, Optm. d. R. a. D. Postcheckkonto Breslau 26253. Inspektor: Herm. Heinrich. Fläche 106 ha: 56 Acker, 19 Wiesen, 23 Hutung, 3 Garten, 2 Hof zc. Grdst.-R.-G. 3702 M. Rest: Park und Exerzierplatz. Fl. 23 ha: — Grdst.-R.-G. 209 M. Stammherde von Merinofleischschafen. (Züchter: Schäferdirekt. Neumann in Eberswalde).
- 2225. Moys (Ober)**, Rittergut. P. T. E. A. St. eK. Moys 1, Bhs. 1,5 km; F 913. kK. Ag. Görlitz; Endstation der Görlitzer elektr. Bahn. Bes.: Morz Giesner, Optm. d. R. a. D. Familienbesitz seit 1655. Postcheckkonto Breslau 1729. Telegrammadr.: Saatucht Görlitz. Insp.*: Willy Lehner. — 1 Berv. Fläche 193,3 ha: 121,3 Acker, 4 Wiesen, 42,5 Weide, 5,7 Wasser, 16,5 Park, 3,3 Gärten, Hof zc. Grdst.-R.-G. 5582 M. Zucht von anspruchslosen, orientalischen Edel Pferden. — Dauerweiden.
- 2226. Neundorf (Klein)**, Landsasseng. m. Rustikalbej. P. T. A. St. eK. Dtsch. Dffig (Kr. Görlitz) 2,5 km; F 724. Ag. Görlitz; E. Dtsch. Dffig (Pers.) 2, Nitrisch (Fracht) 5,5, Görlitz Stadt 7 km; elektr. Straßenbahn Görlitz 3,5 km; kK. Jauernick. Bes.: Werner Knoenagel. 1 Afsist. Fläche 160 ha: 114 Acker, 30 Wiesen, 6 Holz, 2 Weide, 4 Wasser, 3 Park u. Gärten, 1 Hof. — Grdst.-R.-G. 3934 M. Beteil. an Görlitzer Molkerie. Rinderz.: schwarzbunte Ostfriesen.
- 2227. Neundorf (Ober)**, Rittergut. P. T. A. St. eK. Ludwigsdorf (Ob. Lauf.) 3 km; F 132 Benzig; E. Charlottenhof 4 km; kK. Ag. Görlitz. Bes.: Frfr. Olga von Stein zu Kochberg, geb. von Foerster. Postcheckkonto Breslau 35423. Inspektor: Carl Knop. Fläche 254 ha: 195 Acker, 43 Wiesen, 6 Holz, 2 Weide, 8 Park, Garten, Hof zc.
- Grdst.-R.-G. 5027 M. — Stammherde schwarzb. Ostfriesen. Zucht vereb. Land-schweine. Pferdezucht: Oldenb. (Verb. Hengststat.). — Feldmäß. Gemüsebau.
- 2228. Niecha**, Ritterg. P. E. Deutsch Dffig (Kr. Görlitz) 5 km; T. kK. Jauernick 1 km; F 18. E. Nitrisch 5 km; E. Ag. Görlitz 7 km; A. St. eK. Rünnerwitz. Bes. (seit 1728): **Weltadl. Fräuleinstift Joachimstein** zu Radmeritz (Nr. 2234). Pächter: Otto Eydam. Fläche 127 ha: 97 Acker, 25 Wiesen, 1 Holz, 3 Garten, 1 Hof zc. Grundst.-R.-G. 3956 M. Rinderz.: Simmenthaler. Schweinez.: verebelt. Landschwein. — Obstbau.
- 2229. Nitrisch**, Dominialg. m. Gut Nr. 2. P. T. F. 4. E. Nitrisch; A. St. eK. Radmeritz; Ag. Görlitz; kK. Jauernick. Bes.: Horst Emmrich Hagendorn. Familienbesitz seit 1480. — 1 Berv. Fläche: 161,4 ha: 76,5 Acker, 72,5 Wiesen, 1,1 Weide, 1 Holz, 2,3 Wasser, 1 Garten, 6,8 Hof zc. — Grundst.-R.-G. 5530 M. Rindviehzucht: schwarzbunte Ostfriesen. Kohlenauszucht.
- 2230. Paulsdorf (Deutsch)**, Ritterg. m. Seevorw. P. E. A. St. Gerzdorf (Kr. Görlitz) 3 km; eK. Sohland (Sachsen); T. F 10. E. Ag. kK. Reichenbach (DL) 5 km; kK. Jauernick. Besitzerin: Fr. Sophie v. Wuthenau in Dresden, Zinzendorffstr. 9. Familienbesitz seit 1872. Pachtadministrator: Joachim von Fallois, Optm. a. D. Inspektor*: Engicht. Fläche 350 ha: 213 Acker, 40 Wiesen, 15 Weide, 32 Holz, 4 Wasser, 4 Park, 12 Garten, Wege, Hof zc. Grdst.-R.-G. 7042 M. — Schwarzb. Niederungsvieh Merinoschafe. Verebeltes Landschwein.
- 2231. Benzig**, Restvorw. (s. Görlitzer Heide Nr. 2123). P. T. F. E. eK. kK. Benzig (D. Lauf.) 0,4 km; A. St. Benzig II; Ag. Görlitz. Besitzerin: **Stadtgemeinde Görlitz**. Pächter: Richard Krotter. Fl. 48 ha. — Grdst.-R.-G. 879 M.
- 2232. Pfaffendorf (Ober)**, Dominialg. P. T. Schlauroth 3 km; F 240. E. Ag. Görlitz 7 km; A. St. eK. Rünnerwitz.

Bes.: Walter Fünfstück in Kunnewitz.
Inspektor*: Mühle.
Fläche 145 ha: 111 Acker, 18 Wiesen,
9 Holz, 1 Wasser, 6 Hof zc.
Grdst.-N.-G. 2672 M. — Holländer ge-
kreuzt mit Ostfriesen (schwarz-weiß).
Hierzu Kretschamgut 46 ha.

2233. Posottendorf, Rittergut mit
Rustitalbes. P. T. A. eK. Lefschwitz
(Kr. Görlitz) 1,5 km; E. St. Posotten-
dorf-Lefschwitz 1 km; E. F 170. Ag.
Görlitz 3 km; kK. Zauernitz.

Besitzer: Artur Wilhelm, Optm. a. D.
Fläche 127,5 ha: 68 Acker, 30 Wiesen,
18,5 Holz, 1,5 Park, Garten 8 Wasser,
1,5 Hof zc. — Gr und st.-N.-G. 2574 M.
Angechl. a. d. elektr. Oberlandzentr. Görlitz.
Zuckerrübenbau.

2234. Radmeritz, Ritterg. m. Rustikal-
bes. (18 ha) P. E. Nitrisch 2 km; T. F.
Joachimstein-Radmeritz; A. St. eK.
Radmeritz; Ag. Görlitz; kK. Zauernitz.
Besitzer (seit 1728): **Freies weltadeliges**
Frauenkloster Joachimstein.

Zum Stiftsbesitz gehören noch die Güter
Nr. 2221, 2228, 2243 im Kr. Görlitz,
2591 und 2598 im Kreise Lauban und
2956 im Kreise Rothenburg; ferner
in der sächs. Oberlausitz die Ritter-
güter Maltitz m. Kl. Letta 295 ha,
Breititz und Cannewitz 398 ha.

Stiftsverweser: Landrat a. D. Bern-
hard v. Tschirch u. Voegen-
dorff, in 2elzig (Markt).

Stifts-Forst- und Rentamt: Vor-
steher* M. Großer, Stiftsforststr.
in Joachimstein bei Nitrisch, zugleich
Gutsvorsteher-Stellvertreter f. d. im
Görlitzer Kreise gelegenen Stiftsgüter.
Stiftsjehr.*: Stephan in Radmeritz.
Stiftsjörst.*: Kreisjäger, Radmeritz.
Pächter (103 ha): H. u. A. Köffel. Nest
der Acker u. Wiesen einzeln verpachtet.
Fläche 393 ha: 215 Acker, 103 Wiesen,
2 Gärten, 45 Holz, 4 Wasser, 2 Weide,
2 Hof zc. — Grdst.-N.-G. 10 179 M.
Mehlmühle (Pächter A. Nerlich).

2235. Reichenbach (Ober), Ritterg. (z.
Majorat Oberreichenbach gehörig)
m. Gasthaus „Zum Lindel.“ P. T.
F 13. E. eK. Ag. Reichenbach (Ob.
Lausitz) 2 km; A. Nieder Reichen-
bach; St. Reichenbach Land.

Bes.: Frau Major Rita v. Noon, geb.
von Sendewitz, auf Ndr. Reichenbach.

Pächter (ohne Forst): Max Trebst.
Inspektor: Gniefer.
Fl. 319 ha: 135 Acker, 39 Wiesen, 112 Holz,
30 Weide, 1 Garten, 2 Hof zc.
Grundst.-N.-G. 5361 M.

Schwarzb. Niederungsvieh. (Es werden
zum Decken nur Bullen aus den besten
Herden und Blutlinien Ostfrieslands
benutzt). Kaltblüter. Milchvieh, Jung-
vieh und Fohlen sind im Sommer
Tag und Nacht auf Weide.

Zuckerrübenbau.

2236. Reichenbach (Nieder), Ritterg.
(zum Majorat Oberreichenbach ge-
hörig). P. T. F 20 (Pächter) u. 193
(v. Noon). E. eK. Ag. Reichenbach
(D. Lausitz) 1 km; A. Nieder Reichen-
bach; St. Reichenbach Land.

Bes.: Frau Major Rita v. Noon, geb. von
Sendewitz. — 1 Forstbeamter u. Gärtner*.
Pächter (ohne Forst): Curt Haensel,
Amtsvorsteher.

Fläche 284 ha: 208 Acker, 21 Wiesen,
52 Holz, 3 Garten, Hof zc.

Grdst.-N.-G. 49 4 M. — Abmehlwirtsch.
Zuckerrübenbau. — Elektr. Kraft- u. Licht-
anlage. Steinbruch (Pächter: Bude).

2237. Schöps, Ritterg. m. Rustikalbes. P.
T. F 187. Ag. kK. Reichenbach (Ob.
Lausitz); E. Reichenb. DL 4,5, Klein-
radmeritz 4 km; A. St. eK. Meuselwitz.

Bes.: Forst Müller auf Göschwitz b. Zoblitz
DL 1 km. Postschlo. Dresd. 114058.
Oberinsp*: Max Bohlenz, Göschwitz.
Fl. 127 ha: 87 Acker, 26 Wiesen, 2 Wasser,
3 Weide, 4 Holz, 1 Garten, 4 Hof zc.
Grdst.-N.-G. za. 2600 M. — Schaafzucht.

2238. Sercha, Ritterg. P. T. E. Henner-
dorf (Kr. Görlitz) 3, Bsh. 4 km; E. kK.
Penzig 4 km; A. St. eK. Lissa; F 884.
Ag. Görlitz 6 km.

Besitzer: Otto Lehmann. — 1 Berw.
Postcheckkonto Breslau 32071.

Fläche 1-7 ha: 130 Acker, 40 Wiesen,
5 Weide, 1 Wass., 4 Holz, 2 Park, 1 Garten,
4 Hof zc. — Grundst.-N.-G. 3813 M.
Schwarzb. Niederungs- u. Stamm-
herde. Schweinezucht. Milchwirtschaft.
Zuckerrübenbau.

2239. Sohra (Ober), Ritterg. P. T.
Sohrneundorf (Kr. Görlitz) 2 km;
F 116. Penzig; A. St. eK. Sohra;
E. Hennerdorf 4, Penzig 6, Gör-
litz 7,5 km; Ag. Görlitz.

- Besitzerin: Stadtgemeinde Görlich.
Pacht: Herrn Lindner auf Nd. Sohra.
Inspektor*: Franz Schmalz.
Fläche 157 ha: 142 Acker, 14 Wiesen,
1 Hof zc. — Grdst.-R.-G. 3288 M.
Schwarzb. Niederungsvieh. Rhein.-belg.
Pferdezucht. — Rübenbau.
- 2240. Sohra (Mittel), Rittergut.** P. Sohrneundorf (Kr. Görlich) 2 km; T. Mittel Sohra; F 136 Penzig; E. Penzig 4,5, Görlich 7,5 km; A. St. eK. Sohra; Ag. kK. Görlich.
Bes.: Thella Freiser v. Canitz u. Dallwitz, geb. Gräfin Bixthum v. Eckstaedt.
Bevollm.: Carl Frhr. von Canitz u. Dallwitz, Gerichtsassessor a. D.
Inspr.: Louis May. — 1 Ziegelmstr.*
2 Verwalter, 1 Brennereiverwalter*.
Fläche 319,5 ha: 200 Acker, 33 Wiesen, 70 Holz, 1,5 Wasser, 3 Park, 2,5 Gärten, 9,5 Hof zc. — Grdst.-R.-G. 4828 M.
Brennerei, Ziegelei. — Schweinezucht.
- 2241. Sohra (Nieder), Rittergut** mit Rustikalbes. P. Sohrneundorf (Kr. Görlich) 3 km; T. Mittel Sohra; A. St. eK. Sohra; F 120. kK. Penzig; E. Penzig 5 km, f. Perf. Lissa D. 1,5 km; E. Ag. Görlich 9 km.
Besitzer: Hermann Lindner, Rittmstr. d. R. a. D. — 1 Verwalt., 1 Ziegelmstr.
Fläche 156 ha: 135 Acker, 7 Wiesen, 2 Weide, 2 Wasser, 7 Holz, 1 Park u. Garten, 2 Hof zc.
Grundst.-R.-G. 2309 M. — Ziegelei.
Stammherde d. schwarzb. Niederungsviehs, Bullenverkauf. Kaltblutpferdez. (Belgierkrz.)
Saatgutwirtschaft, Zuckerrübenbau.
- 2242. Sohrneundorf (auch Florisdorf)** gen.), Dominialg. m. Rustikalbes. (34 ha). P. T. F 6 Sohrneundorf (Kr. Görlich) 1 km; E. Fennersdorf 6,5 km; kK. Ag. Görlich; A. St. eK. Sohra.
Bes.: Johanna Schaeffer, geb. Fünfstück. Familienbesitz seit 1874.
Bew.: Karl Schaeffer, Oberstlt. a. D.
Inspektor*: Wiesenhütter.
Fläche 299 ha: 190 Acker, 50 Wiesen, 18 Dauerweide, 24 Holz, 5 Wasser.
- 1 Korbweiden, 9 Park, 1 Gärten, 1 Hof zc.
Grundst.-R.-G. 590 M. — Ziegelei.
Stammzucht von schwarzb. Niederungsvieh (Herdb.), Bullenverkauf. Hampshiredownschafe. — Zuckerrüben- und Saatgutbau (Mitgl. d. schles. Saaubauvereins).
- 2243. Taudritz, Ritterg.** P. T. F. E. Nitrisch 2 km; A. St. Radmeritz; eK. Taudritz; kK. Zauernick, Ag. Görlich.
Bes. (seit 1749): Weltabl. Fräuleinstift Joachimstein in Radmeritz (Nr. 2234).
Acker u. Wiesen parzellennw. verpachtet.
Fläche 246 ha: 155 Acker, 54 Wiesen, 5 Weide, 15 Holz, 14 Wasser, 1 Gärten, 2 Hof zc. — Grundst.-R.-G. 7005 M.
- 2244. Zentendorf, Ritterg.** P. E. kK. Penzig (D. Lauf.) 3 km; T. F. Nd. r. Bielau (D. Laufitz) 2 km; A. St. eK. Zodel; Ag. Görlich.
Bes.: Alfr. Prog, Rgl. preuß. Rittmstr. a. D.
Fläche 114 ha: 5 Acker, 4 Wiesen, 25 Wass., 76 Holz, 3 alter Park, 1 Hof zc.
Grundst.-R.-G. 400 M.
Forstwirtschaft. Obstbau. Acker verpacht.
- 2245. Zodel (Ober),** Dominialg. mit Rustikalg. P. T. F 126. E. Penzig (D. Lauf.) 5 km; E. Chaulottenhof 4 km; A. St. eK. Zodel; Ag. Görlich.
Besitzer: Alfred Arnhold, Rottmarsdorf bei Lüban i. S.
Inspektor*: Hünersdorf.
Fläche 77,8 ha: 57 Acker, 18,5 Wiesen u. Weide, 0,5 Wasser, 0,5 Holz, 1,5 Garten, Hof zc. — Grundst.-R.-G. 1600 M.
Schwarzb. Ostpreußen u. hannov. weiße Edelschweine, auf Weide gezogen. Verkauf von Zuchttieren. — Starker Kartoffelbau (Saatanerkennung durch die Landwirtschaftskammer).
- 2246. Zodel (Nieder),** Dominialgut. P. T. F 139. E. Penzig (D. Lauf.) 3 km; A. St. eK. Zodel; Ag. Görlich.
Besitzer: Paul Frenzel, Maurermeister in Görlich.
Inspektor*: Ernst Knobloch.
Fl. 143 ha: 118 Acker, 9 Wiesen, 4 Weide, 3 Holz, 9 Hof, Park u. Gärten.
Grdst.-R.-G. 2842 M. — Schafzucht.

II. Güter innerhalb der Gemeinde- und Gutsbezirke.

- 2247. Biesnik (Groß),** Großgrundbesitz. P. T. F 52. E. kK. Ag. Görlich 3 km; E. Hofottendorf. Deschwitz 1 km; A. St. eK. Rummervitz.
Besitzer: August Freiherr von Loën, Major a. D. (Seit 1888).

- Inspektor*: Fritz Läger.
Fläche 168 ha: 90 Acker, 24 Wiesen,
27 Holz, 21 Park, 1,5 Gärten, 4,5 Hof zc.
16 ha an Anlieger verpachtet.
Grundst.-N.-E. 4010 M.
Granitsteinbrüche. — Abmeltewirtschaft.
- 2248. Descha.** P. T. F 32. E. kK
Benzig (Ob. Laußitz) 1,5 km; A. St.
eK. Zodel; Ag. Görlitz. Lehngut.
Besitzer: Hermann Grunau.
Fläche 171,9 ha. — Grdst.-N.-E. 1445 M.
Molkerei mit elektr. Betrieb. Zever-
länder. — Dampfpflugtur.
- 2249. Ebersbach.** P. T. Girkbigsdorf
2 km; F. E. Ag. kK. Görlitz 5 km;
Klnb. A. St. eK. Ebersbach.
Gut. Bes.: Franz Kenger. F1114 Görlitz.
Fl. 78 ha. — Grdst.-N.-E. etwa 2500 M.
Gut. Bes.: Reinh. Friedrich. F2182 Görlitz.
Fl. 50 ha. — Grdst.-N.-E. 1786 M.
Gut. Besitzer: G. Mühle.
Fl. 37 ha. — Grdst.-N.-E. 1195 M.
- 2250. Gumrichswalde.** Bw. (Guts-
bez. Runnersdöf.). P. St. eK. Runners-
dorf (Kr. Görlitz) 3 km; F18 Ren-
gersdorf (O. Lauf.); T. E. Charlotten-
hof (O. Lauf.) 1 km; A. Ebersbach;
kK. Penzig; Ag. Görlitz 9 km.
Bes.: Maj. v. Zimmermann (f. Nr. 2205).
Insp.: Kastner in Gr. Krauscha.
Verwalter: Duda.
Fl. 126 ha: 89 Acker, 15 Wiesen u. Weide,
17 Holz, 1 Garten, 4 Hof zc.
Grundst.-N.-E. 2289 M.
- 2251. Girkbigsdorf.** Freigut. P. T. F.
Girkbigsdorf; F730. E. Ag. Görlitz
6 km; Klnb. A. St. eK. Ebersb. 1 km.
Besitzer: Christian Lampe.
Fläche 71 ha: 57 Acker, 10 Wiesen,
1 Holz. — Grundst.-N.-E. 2766 M.
Zuckerrübenbau. — Milchwirtschaft.
- 2252. Görlitz (Stadtkreis).** P. T. E.
A. St. eK, kK. Ag. Görlitz.
Vorwerk Rabenberg aufgeteilt.
Vorw. Bes.: Rudolf Schuster. F 599.
Familienbesitz seit 1858.
Fläche 75,6 ha: 60 Acker, 9,6 Wiesen,
0,5 Garten, 0,5 Holz, 2,9 Steinbruch u.
Kiesgruben, 2 Hof zc.
Grundst.-N.-E. 2670,50 M.
Dorfriestkreuzg. Milchwirtschaft. Stall-
verkauf u. Lieferung an Händler.
Vorw. Leontinenthof. Bes.: Helene
Freifr. von Carnap-Bornheim, geb.
- von Granach, auf Zahnsfelde bei
Zantoch. F 1004.
Verwalter*: August Frauke.
Fl. 56 ha. — Grdst.-N.-E. 2310 M.
Biehlose Wirtschaft.
- Vorw. Tischbrücke, Hennersdorfer Str.
Nr. 5. Bes.: Ernst Schuster. F 693.
Familienbesitz seit über 150 Jahren.
Inspektor: Walter Kirchner.
Fl. 62,4 ha. — Grdst.-N.-E. 1796 M.
Gärnerei m. Treibhaus. Gemüsebau.
Spargel- u. Rhabarberanbau. Milch-
wirtschaft. Ostfriesen.
- Vorw. am Viadukt E. Moys.
Besitzerin: Stadtgemeinde Görlitz.
Pächter: Hans v. Blacha. F 455.
Fl. 40 ha. — Grdst.-N.-E. 1450 M.
Dazu 14,6 ha Pachtacker.
- 2253. Guritz.** Gut (Gemeindbez. Meu-
selwitz). P. T. F 32. E. Ag. kK.
Reichenbach (Ob. Laußitz) 5, Bhf.
6 km; A. St. eK. Meuselwitz.
Gut Nr. 1 u. 2. Bes.: Frau Minna Dneißer.
Inspektor: Wünsche.
Fl. 137,5 ha. — Grdst.-N.-E. 2995 M.
Odenb. × Ostfriesen, Zuchtbullenverkauf.
- 2254. Hohkirch.** P. Niederlangenan
(Kr. Görlitz) 4 km; F. A. St. eK.
Hohkirch (Kr. Görlitz); T. Penzig
9 km; E. Henuersdorf 9, Kohnfurt
10 km; Ag. Görlitz; kK. Günters-
dorf (Kr. Bunzlau).
Gut. Bes.: Max Seyhligensaedt.
Wirtschaftler*: Bruno Haupt.
Fl. 81 ha. — Grdst.-N.-E. 1750 M.
Angeicl. der Sohrneundorfer Molkerei
u. d. Elektrizitätsges. Hohkirch.
Kaltbl. Pferdezücht. Schwarzb. Niede-
rungsvieh. Schweinezücht u. Mast.
- 2255. Köslitz.** P. T. F. Leschwitz (Kr.
Görlitz) 2 km; Ag. Görlitz; E. Deutsch
Dffig 1 1/2, Posttendorf-Leschwitz
3 km; A. St. eK. Wendisch Dffig.
Gut. Bes.: Paul Ludwig, Amtsvorsteher.
1 Verwalter. — F 1273 Görlitz.
Fl. 104 ha. — Grdst.-N.-E. 2800 M.
- 2256. Langenau (Nieder).** P. T. F.
eK. Ndr. Langenau (Kr. Görlitz); E.
kK. Penzig 6 u. 3 km; A. St. Lange-
nau; Ag. Görlitz.
Großgrundbesitz, gen. **Abrechtshof.**
Besitzer: Herman Fritsche in Ruppers-
dorf b. Herrnhut (Sa.)

- Administrator: Alfred Fritzsche.
F 2 Niederlangenau.
Verw.: Bernhard Fritzsche. — 1 Assst
Fl. 195,5 ha: 125,3 Acker, 23,3 Wiesen,
39,3 Holz, 1,4 Park u. Garten, 6,2 Hof zc.
Grst.-R.-G. 2838 M. — Schles. Landvieh.
- Gut. Besitzer: Fritz Barschel.
F 51 Penzig u. 6 Niederlangenau.
1 Inspektor, 1 Verwalter.
Fl. 219,5 ha. — Grdst.-R.-G. 3252 M.
Longrube. — Oldenb. Wefermarsch.
Vered. Landschweine. Nassgeflügel.
- 2257. Ludwigsdorf (Ober).** P. T.
A. St. Ludwigsdorf (D. Laus.) 2 km;
Z. Charlottenhof 5, Görlitz 6 km; eK.
Nd. Ludwigsdorf; Ag. kK. Görlitz.
- Gut. Besitzer: Oswald Schneider.
F 1086 Görlitz. — 1 Verwalter.
Fl. 135 ha: 103 Acker, 20 Wiesen,
5 Weide, 4 Holz, 1 Park, 1 Garten,
1 Hof zc. — Grdst.-R.-G. 3741 M.
Pferdezucht. Mast- u. Milchwirtschaft.
Obstbau. Rübenbau. Gründung.
- Rittergut. F 117 Görlitz.
Besitzer: Franz Prochaska.
Pächter: Oswald Schneider.
Fl. 38,5 ha. — Grdst.-R.-G. 1000 M.
Distrisien.
- 2258. Pfaffendorf (Nieder).** P. T. E.
Schlauroth 2 km; A. St. Kunnewitz;
eK. Markersdorf; F 2101. Ag.
Görlitz.
- Gut. Besitzer: Paul Ritter. — 1 Assst.
Fl. 77 ha. — Grdst.-R.-G. 2236 M.
Distrisien-Stammzucht, Viehverkauf.
Milchverkauf nach Görlitz.
- 2259. Rauschwalde,** Landfahrgut. P.
Rauschwalde (Kr. Görlitz); T. F 412.
Ag. kK. Görlitz; E. Schlauroth 3,
Görlitz 3 km; A. St. eK. Kunnewitz.
Besitzer: Kommerzienrat Arthur Alex.
Raspische Erben in Görlitz.
Bevollm.: Dr. Arthur Alex. Rasp in
Görlitz, Promenade 16.
- Barzellenverpachtung.
Fl. 50 ha: 27 Acker, 14 Wiesen, 1 Holz,
8 Park, Garten, Hof zc.
Grundst.-R.-G. rd. 1500 M.
Mieter d. Schlosses: Hans Biek.
- 2260. Schlauroth,** Ritterg. unmittelbar
an der Landeskronen. P. T. E.
Schlauroth 1 km; F 920. E. Ag.
Görlitz 5 km; A. eK. Kunnewitz;
St. Rauschwalde; kK. Jauernick.
Bes.: Frau Marie Müller, geb. Schoppe,
und Ingeborg Schoppe (Wormund:
Bergrat Dr. Kurt Schoppe, Breslau).
Verfügungsb.: Frau W. Müller,
deren Bevollm.: Hellmuth Müller.
Bkto.: Dresdener Bank, Fil. Görlitz.
Fl. 110,2 ha: 96 Acker, 12,3 Wiesen,
0,6 Wasser, 0,5 Park, Garten, 0,8 Hof.
Grdst.-R.-G. 4532 M.
Elektr. Anlage für Licht und Kraft.
Schwarzb. Distriesenherde. Vered. Land-
schwein. — Zuckerrüben- u. Körnerbau.
- 2261. Sohrneundorf,** Domin., gen.
Niedergut (im Gutsbez. Sohrneun-
dorf). P. T. F 1. Sohrneundorf (Kr.
Görlitz); E. Hennersdorf 5 km; Ag.
kK. Görlitz; A. St. eK. Sohra.
Besitzer: Gustav Gärtner.
Fl. 68 ha. — Grdst.-R.-G. 1825 M.
Dazu 275 ha Pachtwiese.
- 2262. Stangenhain.** P. T. Lichtenberg
(Kr. Görlitz) 4 km; F 756. kK. Ag.
Görlitz; A. St. eK. Troitzschendorf
2 km; E. Görlitz 8,7 (Pers.), Hen-
nersdorf 5,8, Moys 8 km (Fracht).
- Lshugut. Bes.: Johannes Schreiber.
Postschl. Brsl. 24473. — 1 Verw.
Fläche 111,6 ha: 80 Acker, 19 Wiesen,
7,5 Dauerweiden, 3,5 Holz, 0,5 Garten,
1 Hof zc. — Grdst.-R.-G. 2450 M.
Schwarzb. Distriesen. Vered. Landchw.
Angeschl. an die Görlitzer Gen.-Molkerei.
Elektr. Kraft- u. Lichtverforg. v. d.
Überlandzentrale der Stadt Görlitz.

29. Kreis Goldberg-Haynau.

Größe: 609,368 qkm. — Einwohner: 51 021. — Landgemein-
den: 93. — Gutsbezirke: 83. — Amtsbezirke: 27. — Städte:
Goldberg mit 6 327 Einwohnern, Haynau mit 9 674 Einwohnern. —
Viehstand: 6007 Pferde, 29 599 Stück Rindvieh, 12 452 Schafe,
17 104 Schweine, 7 633 Ziegen. — Lage: inmitten des Regierungs-

bezirktes. — Die Güter gehören zur Liegnitz = Wohlauer Fürstentums-Landschaft mit Ausschluß der zur Schweidnitz = Zauerschen Fürstentums-Landschaft gehörigen Güter: Ober u. Ndr. Brockendorf, St. Hedwigsdorf, Märzdorf, Petschendorf, Riemberg, Siegendorf, Ober u. Ndr. Woitzdorf. — Bodenbeschaffenheit: In dem südlichen Teile des Kreises liegt das Ragbachgebirge, in welchem folgende bemerkenswerte Höhen vorkommen: der Probsthainer Spitzberg (501 m), der Gröbzigberg (389 m), ferner der Mönchs- und der Wolfsberg (377 m) bei Goldberg. In Folge dieser hügeligen Lage ist die Bodenbeschaffenheit verschiedenartig, aber sehr fruchtbar, vorherrschend ist der Acker. Der durchschnittliche Grundsteuer-Reiuertrag beträgt pro Hektar Acker: 21,54 *M*, Wiesen: 18,80 *M*, Holzungen: 4,70 *M*. Von der Gesamtfläche sind 441,79 qkm Acker, 48,69 qkm Wiesen, 83,49 qkm Wald. — Gewässer: die Ragbach, die schnelle Deichsel, das Schwarzwasser, das Zellendorfer Wasser. — Eisenbahnen: die Niedererschlesisch-Märktische Bahn mit den Stationen Kaiserwaldau, Steinsdorf und Haynau; Gassen—Arnsdorf mit den Stationen: Reifischt, Göllschau und Arnsdorf; Liegnitz—Goldberg—Merzdorf mit den Stationen: Rosendau, Bürgerberg, Goldberg, Hermsdorf Bad; Goldberg—Löwenberg mit den Stationen: Goldberg, Hermsdorf Bad, Pilgramsdorf, Hockenau und Neudorf a. Gröbzigb.; Sekundärbahn Freystadt—Reifischt mit der Station Reifischt; die Sekundärbahn Goldberg—Haynau—Reifischt mit den Stationen Goldberg, Neudorf a. Rennw., Adelsdorf, Brockendorf, Baudmannsdorf, Haynau, Bielau, Samitz und Reifischt; die Kleinbahn Bunzlau—Neudorf (Gröbzigberg) mit den Stationen Gröbzigberg, Rosen-Neudorf, Neudorf (Gröbzigberg).

Fabriken landwirtschaftlicher Maschinen in Goldberg, Haynau und Probsthain; Steinbrüche in Neudorf a. G., Taschenhof; Mehlmühlen in Adelsdorf, Bärzdorf-Trach, Conradsdorf, Goldberg, Haynau, St. Hedwigsdorf, Hermsdorf (Ragb.), Mittel Lobendau, Modelsdorf, Ob. Woitzdorf, Pilgramsdorf, Reifischt, Röchlig, Siegendorf u. Vorhaus; Dampffägewerke in Goldberg, Reifischt (Hayn.) und Haynau; Zuckersabrik in Haynauer Vorwerke; Wollgarnspinnerei in Kopatsch; Brauereien in Goldberg u. Haynau; Molkereien in Adelsdorf, Goldberg, Goldberger Vorwerke, Ober Gröbzig, Haynau, Kaiserwaldau, Modelsdorf, Pilgramsdorf u. Scharfenort; Kartoffelflockensabrik u. Ölmühle in Reifischt (Hayn.); elektr. Zentrale in Wilhelmsdorf. Der Kreis gehört zum Versorgungsgebiet des Elektrizitätswerkes des Provinzialverbandes von Schlesien, Direktion in Hirschberg (Schles.).

Bildungsanstalten in Goldberg: Schwabe-Priesemuth'sche Waisensiftung (Proghmn.); höhere Mädchenschule, landwirtsch. Winterschule, kaufm. u. gewerbl. Fortbtsch.; in Haynau: Realschule, kaufm. und gewerbl. Fortbtsch.; in 26 Orten: ländl. Fortbildungsschulen.

Kreisstadt Goldberg (Schles.).

Landgericht: Liegnitz. Amtsgerichte: Goldberg und Haynau.

Landrat [F40]: Maximilian Graf v. Rothkirch und Trach, Geh. Reg.-Rat.

Kreisobersekretär: Rudolph.

Kreisaußschuß [F 59]: Obersekr. Rothe.

Kreiskasse u. Kreiskommunalkasse [F 92]: Rentmstr. Schönfeld, Rechnungsrat.

Kreisarzt: Dr. Gößmann.

Kreisveterärarzt [F2092 Liegnitz]: Veterinärarzt

Doffe in Liegnitz, Wörthstr. 2.

Katasterkontrollleur: Schiller.

Hochbauamt in Liegnitz.

Kreisbaumeister [F48]: Martelleur.

Kreis Schulrat: i. B. Seminaroberlehrer

Herbst in Liegnitz, Postplatz 4.

Gewerbeaufsichtsamt in Liegnitz.

Finanzamt [F 33]: Reg.-Aff. Lorenz, i. w. Zeit.

I. Selbständige Gutsbezirke.

2263. Abelsdorf (Nieder), Ritterg. m. Ruffitalbes. P. T. F. 4. E. A. St. eK. Abelsdorf (Schles.), Vbh. 2,5 km; Ag. kK. Goldberg 11 km. Bes.: Berr. Frau Doris Gräfin von Freil und Klein-Gluth.

Postcheckkonto Breslau 12165.

Inspr.*: Buthut. — 3 Assistenten.

Fläche 334 ha: 297 Acker, 19 Wiesen

(davon 8 Kiefernwiesen), 0,5 Wasser,

14 Holz, 3,5 Park, Gärten, Hof etc.

Grundst.-R.-E. 9824 M. — Wassermühle

(Mahlmühle) mit Turbinenanlage u.

zum Betr. für elektr. Beleuchtung u.

Wasserversorgung. — Schwarzb. Olden-

burger. — Starker Pachtfruchtbau.

2264. Altenlohn, Ritterg. (z. Majorat Modlau, Kr. Bunzlau, gehörig). P. T. A. St. eK. Altenlohn; kK. Ag. Haynau.

Besizer: Max Graf von Rittberg,

Landschaftsdir. a. Urschau (Nr. 1378).

Oberinspektor*: Raeb in Modlau

(Nr. 1943). — Inspektor*: Baier.

Revierförster*: Anders.

Fläche 554 ha: 265 Acker, 21 Wiesen,

9 Weide, 241 Holz, 9 Hof etc.

Grundst.-R.-E. 5155 M. — Ziegelei.

Buttnersche Trockenanlage.

2265. Armenruh, Ritterg. m. Gastwirtsch. P. T. A. St. eK. kK. Harpersdorf 2 km; F. Armenruh (Gasth.); E. Pilgramsdorf 8 km; Ag. Goldberg 15 km.

Besizerin: vw. Frau Rittmstr. Eveline

Jouanne, geb. von Spangenberg.

Familienbesiz seit 60 Jahren.

Generalbevollm.: Geh. Justizrat

Paul Meyer in Goldberg.

Parzellenweise verpachtet (auß. r Wald).

Restgütp. (60 ha): Herm. Pfaffe.

Fl. 187 ha: 93 Acker, 28 Wiesen, 57 Holz,

1 Wasser, 4 Park, 2 Gärten, 2 Hof etc.

Grundst.-R.-E. 3344 M.

2266. Bärzdorf-Trach, Majorat mit den Borm. Neuforge, Goeperei u. Ober Bärzdorf. P. T. A. St. eK. Bärzdorf-Trach; F 1 (Berr.) u. 33 (Bes.). E. Arnsdorf (Kr. Liegnitz) 3 km; kK. Kaltwasser; Ag. Haynau. Zu dem Fideik. (gestiftet 1782) gehört noch Nr. 2646.

Besizer: Lothar Graf von Rothkirch,

Frhr. v. Trach, Rittmstr. d. R. a. D.

Güterdirektor* Fritz Blume.

1 Först.*, 1 Mühlenverw.* 1 Fischmstr.*,

1 Buchhalter*, 1 Gärtner*.

Fläche 872 ha: 450 Acker, 95 Wiesen u.

Weide, 120 Holz, 127 Teiche, 80 Hof etc.

Vorwerke Neuforge u. Goeperei sind

parzellenweise verpachtet.

Grundst.-R.-E. 8973 M.

Ziegelei 2 Wassermühlen (Obermühle:

Pächter: August Herwig. Perzogn-

mühle in Selbstverwaltung). Elektr.

Richt- u. Kreisstat. — Rindviehz.: rote

Wiltstermarsch (allm. soll zu schwarzb.

Niederungsvieh übergang. werden).

Fischz.: Galiz. Spiegelkarpf. u. Schleien.

2267. Baudmannsdorf, Ritterg. P. T. Brodendorf (Kr. Goldberg-H.) 4 km; E. Baudmannsdorf 1,5 km; F 232. kK. Ag. Haynau (Schles.) 5 km; A. St. eK. Straupitz.

Bes.: Balther von Federich, Major a. D.

Familienbesiz seit 1802.

- Insp.*: Alb. Bartsch in Gohlsdorf.
1 Assistent.
Fläche 216,5 ha: 184 Acker, 13 Wiesen,
0,5 Wasser, 11 Holz, 2,5 Park, 4 Wege,
1,5 Hof. — Grdst.-N.-E. 5172 M.
Rote Ostfriesen. Merino-Rambouillet-
Fleischschafe. — Rübenbau.
- 2268. Berg-Lobendau**, Ritterg. P.T.
A. St. eK. Lobendau (Schl.) 1 $\frac{1}{2}$ km;
F 22. Kroitsch; E. Wildschütz 6 km;
kK. Rothbrünnig; Ag. Goldberg.
Besizer: Kaufmann Gust. Hoffmann.
Buchhalter: Fohne.
Fl. 55 ha: 51 Acker, 2 Wiesen, 1,5 Holz,
0,5 Hof ic. — Grdst.-N.-E. 1803 M.
Schles. Rotvieh. — Getreide-u. Rübenbau.
- 2269. Vielau (Ober)**, Rittergut mit
Mühlgrdst. P. T. E. A. Vielau (Bz.
Liegnitz); F 226. E. St. eK. kK. Ag.
Haynau (Schles.) 3 km.
Bes.: Friederike Dehmel, geb. Raesler.
Familienbesitz seit 1853.
Pächter: Carl Reichel. — 1 Beamter.
Fl. 103 ha: 95,5 Acker, 6,5 Wiesen, 1 Hof ic.
Grundst.-N.-E. 1990 M.
Rotbunte Ostfriesen. — Hackfruchtbau.
- 2270. Vielau (Mittel)**, Ritterg. P. T. E.
A. Vielau (Bz. Liegnitz); F 50. St.
eK. kK. Ag. Haynau (Schles.) 3 km.
Bes.: Bruno Pospisichil, Landesältester.
1 Inspektor.
Fläche 180 ha: 150 Acker, 23 Wiesen,
0,5 Wasser, 2 Holz, 2,5 Park, 2 Hof ic.
Grdst.-N.-E. 3868 M. Beteil. an
Molkerei Haynau u. Zuckerfabrik
Haynau. — Schles. Rotvieh.
Zuckerrüben-, Weizen- und Gerstenbau.
- 2271. Vielau (Nieder)**, Rittergut mit
Bw. Klein Vielau. P. T. A. Vielau
(Bz. Liegnitz); T. F 139. St. eK. kK.
Ag. Haynau (Schles.); E. Göllschau
1 $\frac{1}{2}$, Vielau 1 $\frac{1}{2}$, Haynau 2 $\frac{1}{2}$ km.
Bes.: Annemarie Thieme, geb. Brandt.
Insp.*: Teschmer. — 1 Hofverw.
Fläche 430 ha: 368 Acker, 36 Wiesen,
11 Weide, 6 Holz, 2 Wasser, 7 Park,
Garten, Hof ic. — Grdst.-N.-E. 5393 M.
Zucht v. schwarzb. Ostfriesen, v. Merino-
schafen u. vered. dtsh. Landschweinen.
- 2272. Blumen**, Ritterg. P. T. A. St.
eK. Lobendau (Schles.) 2 km; F 11
Brockendorf; E. Liegnitz 13, Haynau
9,3, Wildschütz 9, Brockendorf 5 km;
kK. Rothbrünnig; Ag. Goldberg.
- Besizer: Richard Winkler, Amts-
gerichtsrat a. D. u. Hauptm. d. R. a. D.
Postsparkonto Bresslau 11638.
Inspektor*: Pachmann. — 1 Assistent.
Fläche 230 ha: 194 Acker, 14 Wiesen,
9 Park u. Gärten, 12 Holz, 1 Hof ic.
Grundst.-N.-E. 5891 M.
Angechl. d. Molkerei Scharfenort u.
d. Zuckerfabrik Haynau. — Schwarzb.
imp. Ostfriesen. Yorkshire-Schweine-
zucht. — Zuckerrübenbau. Anbau
v. Originalsaaten. Ananaszucht.
- 2273. Brockendorf (Ober)**, Ritterg. u.
Gut Nr. 66 u. 32 Brockendorf. P. T.
F 10. E. A. St. Brockendorf (Kr.
Goldberg-H.); eK. Straupitz; kK.
Rothbrünnig; Ag. Goldberg.
Besizer: Rud. Duoss'sche Erben.
Familienbesitz seit 1850.
Generalbev.: Fräulein Elif. Duoss.
Betriebsleiter: Ernst Duoss.
1 Inspektor, 1 Assistent.
Fläche 378 ha: 357 Acker, 5 Wiesen,
5 Holz, 2 Weide, 2 Park, Gärten,
Wasser, 7 Hof ic.
Grdst.-N.-E. 10184 M. — Elektr. Betr.
Beteil. an d. Haynauer Molkerei.
Rindviehherde: ostpreussische Holländer.
Schweinemast. — Rübenbau.
- 2274. Brockendorf (Nieder)**, Rittergut
m. Kustikalstücken. P. T. F 8. E. A. St.
kK. Brockendorf (Kr. Goldberg-H.),
Bhf. 1 km; E. Haynau (Schles.) 8 km;
eK. Straupitz; Ag. Goldberg.
Bes.: Georg Hirschfeld's Erben in
Liegnitz, Optizr. 6 [F 2966].
Familienbesitz seit 1830.
Pächter: Fritz Peters.
Fläche 300 ha: 260 Acker, 7 Wiesen,
2 Weide, 24 Holz, 1,5 Wasser, 4 Park,
1,5 Hof ic. — Grdst.-N.-E. 7979 M.
Beteil. an Molkerei Haynau.
Stimmenthal. Herde, Zugocheaufzucht.
Rüben- u. Gerstenbau.
- 2275. Conradsdorf und Ueberfchar**,
Ritterg. P. T. F 181 (f. Conradsd.) u.
282 (f. Ueb.). kK. Ag. Haynau
(Schl.); E. Haynau u. Bandmanns-
dorf je 3 km; A. St. eK. Conradsdorf.
Bes.: Oscar v. Schweinitz, Optm. a. D.
Insp.*: Schmidt in Conradsdorf.
Verwalter*: Waltherr in Ueberfchar.
Fläche 453 ha: 405 Acker, 18 Wiesen,
5 Weide, 6,5 Holz, 5 Garten, 1,5 Wasser,
12 Hof ic. — Grundst.-N.-E. 9153 M.

- Starke Ochsenhaltung, kein Milchvieh. Zucht v. Kaltblütern zu eigenem Bedarf. Rüb-, Flachs- u. Getreidebau. Hackkultur.
- 2276. Doberchau (Ober u. Nieder),** Ritterg. (zum Fideik. Panthenau [Nr. 2302] gehörig). P. T. E. Arnsdorf (Nr. Siegn.) 5 km; A. Panthenau; St. Siegendorf; eK Steudnitz; F 255. Ag. kK. Haynau (Schles.).
Besitzer: Leonhard Graf von Rothkirch und Trach auf Panthenau.
Pächter (250 ha): Gerhard Hübner. 1 Assistent.
Fläche 291 ha: 231 Acker, 21 Wiesen, 31 Holz, 6 Hof zc. — Grdft.-N.-G. 5855 *M.* Angehlossen an Molkerei Haynau.
Rote u. schwarzb. Ostfriesen. — Rübenb.
- 2277. Geiersberg,** Ritterg. P. T. F 272. St. kK. Ag. Goldberg (Schles.) 5 km; E. Hernsdorf (Bad) 3 km; eK Neutirch; A. Wolsdorf.
Bes.: St. Johannistift in Siegnitz.
Pächter: Oberamtm. Georg Schöffler in Wolsdorf. — 1 Inspektor*.
Fl. 197 ha: 108 Acker, 18 Wiese u. Weide, 71 Holz. — Grdft.-N.-G. 2697 *M.* Jungviehzucht.
- 2278. Giersdorf,** Ritterg. m. Vorm. Ernestenthal. P. T. A. Giersdorf (Nr. Goldberg = Haynau); F 11. Kroitzsch; E. Wildschütz 4 km; St. eK. Lobendau; kK. Rothbrünnig; Ag. Goldberg.
Besitzer: Eberhard Schöhl zu Neudorf a. N. (Nr. 2360), verfügungsber., u. Reg.-Rat Eugen Schöhl in Görlitz, Frau Elsner, geb. Schöhl in Harpersdorf (Nr. 2283), Frau Günther, geb. Schöhl in Groß Sänowitz (Nr. 2657).
Pächter: Gerhard Friedrich, Rittmstr. d. N. a. D.
Fläche 344 ha: 278 Acker, 14 Wiesen, 29 Holz, 2 Wasser, 2 Park, 1 Garten, 8 Hof zc. — Grundft.-N.-G. 8574 *M.* Schwarzb. Ostfries. Frühreife Merinosch.
- 2279. Göllschau (Ober),** Rittergut. P. T. F 34 (Schloß) u. 71 (Fischz.). E (Pers.). A. kK. Ag. Haynau (Schles.) 3 km; T. E. (Fracht). St. eK. Göllschau, Bhf. 2 km.
Bes.: Dr. Felix Dyhrensurth auf Petersdorf (Nr. 2689).
Pächter d. Ökon.: Joseph Talleur. 1 Inspektor, 1 Assistent.
- Pächter der Fischzüchtereier: Hans von Debschitz. — 1 Fischmeister.
Fläche 408 ha: 267 Acker, 8 Wiesen, 4 Flußfischerei, 112 Kunstteiche und Korbweidenkulturen, 4 Holz, 3 Park, 6 Garten, 4 Hof zc.
Grundft.-N.-G. 8027 *M.*
Schwarzb. Ostfriesenherde. Schweinez.: gr. weiße Edelschweine. — Milch- u. Mastwirtschaft. Starke Zuckerrüben- u. Weizenbau, Rübensamen-, Braugerste-, Gemüsebau. — Angechl. der Molkerei u. der Zuckerrabrik in Haynau. Elektr. Strom v. d. Talsperre. — Dampfpflanzkultur. — Schleen- u. Karpfenz. Korbweidenkulturen.
- 2280. Göllschau (Nieder),** Mittg. (im Stbz. Ober Göllschau). P. T. F 189. A. kK. Ag. Haynau (Schles.) 4 km; E. St. eK. Göllschau, Bhf. 1,6 km.
Besitzer: Heinrich Rohmeyer. 1 Feld-, 1 Hofverwalter.
Fläche 311 ha: 196 Acker, 20 Wiesen, 23 Weide, 8 Holz, 3 Wasser, 1 Park u. Gart., 10 Hof zc. 49,5 an Anlieger verp.
Grdft.-N.-G. 4070 *M.*
Rindviehherde roter Oldenburger. Aufzucht Oldenb. Fohlen. Merinofleischschafe. Weidebetrieb für Jungvieh. Zuckerrübenbau, Samen-zucht.
- 2281. Gohlsdorf,** Rittergut. P. T. Brockendorf (Nr. Goldberg = H.) 5 km; E. Baudmannsdorf 3 km; F 233. Ag. kK. Haynau (Schles.) 5 km; A. St. eK. Panthenau.
Besitzer: Walther von Hederich, Major a. D., auf Baudmannsdorf.
Insp.*: Albert Bartsch. — 1 Assistent.
Fläche 222 ha: 195,5 Acker, 10 Wiesen, 1 Wasser, 9 Holz, 1,5 Garten, 5 Hof zc. Grdft.-N.-G. 5692 *M.* — Schwarz-weiße Ostfriesen. Schweinez. — Rübenbau.
- 2282. Hainwald,** Stadtforst. P. T. F 23. E. A. St. eK. Neudorf (Gröbzigbg.) 4,5, Bhf. 2,5 km; kK. Neudorf; Ag. Goldberg.
Bes. (s. 1393): Stadtgemeinde Goldberg. Gutsvorst.: Stadtforstverw.* Streit. 1 Waldm.
Fl. 570 ha: 155 Acker, 9 Wiesen, 398 Holz, 8 Wege zc. — Grdft.-N.-G. 4050 *M.* Acker parzellenweise verpachtet.
- 2283. Harpersdorf (Nieder),** Rittergut P. T. F. A. St. eK. kK. Harpersdf.; E. Pilgramsdorf 3 km; Ag. Goldberg.

- Besitzer: Ernst Elsner, Hauptm. a. D. (Seit 1887). — 1 Inspektor*.
Fläche 264 ha: 163 Acker, 31 Wiesen, 7 Weide, 3 Wasser, 52 Holz, 8 Park, Garten, Hof etc. — Grdft.-R.-G. 4444 *M*
Schweinezucht: deutsches Edelschwein u. Meißner Kreuzung.
- 2284. Hedwigsdorf (St.),** Ritterg. m. Gut Nr. 1, 2 u. 44. P. T. E. A. St. eK. Steinsdorf (Kr. Goldbg. = *H.*) 1,5 km; F137. kK. Ag. Haynau (Schl.) 7 km.
Besitzer: Walter Dehmichen, Optm. d. R. a. D. — 1 Beamter.
Fläche 149,3 ha: 126,5 Acker, 11,5 Wiesen, 1,2 Weide, 0,2 Wasser, 6 Holz, 1,1 Park u. Garten, 2,7 Unland, Hof etc.
Grundst.-R.-G. 3586 *M*
Zucht des deutschen vered. Landschweins. Schwarzb. Niederungsvieh (Herdb.). Starker Hackfrucht- und Weizenbau.
- 2285. Hermisdorf (Goldbergisch),** Ritterg. m. Vorw. Niederhof u. Rufftälbes. P. T. A. St. eK. Hermisdorf (Ragbach); E. Hermisdorf Bad 1 1/2 km; F 36. kK. Ag. Goldberg (Schlef.).
Besitzer: Kommerzienrat Dr. Georg Kauffmann'sche Erben.
Bevollmächt.: Administrator* Bruno Leutritz. — 1 Assistent, 1 Förster.*
Fläche 608 ha: 300 Acker, 27 Wiesen, 241 Holz, 26 Weide, 2 Wasser, 3 Park, 2 Gärten, 7 Hof etc.
Grundst.-R.-G. 8219 *M* — Beteil. an Zuckersb. Maltisch, Molkereigen. Goldberg Vorwerke, Flockensb. Willenberg. Schwarzb. Niederungsvieh. Merinofleischschafe. Schweinemaft. Geflügelz.
- 2286. Hermisdorf (Haynauisch) (Ob.),** Ritterg. P. T. F 190. E. St. eK. kK. Ag. Haynau (Schlef.) 4,5 km; A. Vielau.
Besitzer: Georg Grund, Rittmstr. der Ldw.-Kav. a. D.
Inspektor*: Robert Sauer.
Fläche 272 ha: 241,5 Acker, 5,5 Wiesen, 4 Grabenränder u. Hutungstreifen, 10,5 Holz, 0,5 Wasser, 2 Park, 1 Garten, 7 Hof, Unland etc.
Grdft.-R.-G. 3318 *M*
Angechl. an Gen.-Molkerei Haynau, Weidegenoss. Krummölz u. Elektrizitätswerk Hirschberg. — Schwarzb. Niederungsvieh. Dt. Fleischwollschafe.
- 2287. Hermisdorf (Haynauisch) (Ndr.),** Ritterg. [und Freig. Mittel Hermisdorf (46 ha)]. P. T. F 69. E. St. eK. kK. Ag. Haynau (Schlef.) 2,5 km; A. Vielau.
Besitzer: Ernst Wittkop. 1 Inspektor.
Fläche 235 ha: 191 Acker, 12 Wiesen, 25,5 Holz, 2 Weide, 4,5 Hof, Gärten, Wege etc. — Grdft.-R.-G. 318; *M*
Schwarzb. Dittfriesen. Weiß. Edelschwein.
- 2288. Hohberg,** Ritterg. m. T. Goldberger Vorwerke Nr. 30. P. T. F 52. A. St. eK. kK. Ag. Goldberg (Schlef.) 5 km; E. Rosendau 3, Neudorf a. R. 3, Bürgerberg 3 u. Goldberg 5 km.
Bes.: Bruno Schaefer, Ökonomierat.
Pächter: Walter Schaefer. — 1 Assst.
Fläche 196,5 ha: 185,5 Acker, 5,5 Wiesen, 2 Wald, 1 Weide, 0,5 Park, 2 Hof etc.
Grdft.-R.-G. 5252 *M* — Beteilig. an Weidegenoss. Krummölz, Molk. Goldberg u. Zuckersb. Maltisch. — Schwarzb. Oldenb. Herde. Merinofleischschafe. Getreide- u. Rübenbau.
- 2289. Kaiserswaldau (Ober),** Rittergut. P. T. F 1. E. A. St. eK. Kaiserswaldau (Kr. Goldberg = *H.*) 1, Bbf. 2 km; Ag. kK. Haynau.
Besitzer: Eriß-Ernst Schwabach auf Märzdorf (Nr. 2298). — 1 Insp.
Fläche 257 ha: 165 Acker, 32 Wiesen, 54 Holz, 5 Park u. Gärten, 1 Hof etc.
Grundst.-R.-G. 2924 *M* — Brauerei. Schwarzb. Dittfriesen: angeführte Herde. Yorkshire-Schweinezucht. — Angechl. d. Genoss.-Molkerei Kaiserswaldau.
- 2290. Kaiserswaldau (Mittel),** Rittergut m. 3 Rufftälkst. P. T. F. E. A. St. eK. Kaiserswaldau (Kr. Goldberg = Haynan) 0,3 km; Ag. kK. Haynau.
Besitzer: Jacob Heinrich d. R.
Pächter: Jonas Heinrich auf Ndr. Kaiserswaldau.
Fl. 37,5 ha: 32,5 Acker, 3 Wief., 1,5 Park, 0,5 Hof etc. — Grdft.-R.-G. 520 *M*
- 2291. Kaiserswaldau (Nieder),** Ritterg. P. T. F 23. E. A. St. eK. Kaiserswaldau (Kr. Goldberg = *H.*); kK. Ag. Haynau.
Bes.: Jonas Heinrich, Oberl. d. Ldw.-Kav. a. D. — Postsch. Brsl. 30307.
Insp.: Gabriel.
Fläche 324 ha: 250 Acker, 6 Wiesen, 20 Weidekoppeln, 45 Holz, 2 Park u. Gärten, 1 Hof etc.
Grundst.-R.-G. 3645 *M* Fohlenzucht. Dampfbrennerei 54 000 l). — Genossenschaftsmolkerei Kaiserswaldau 300 m vom Gut. Mitgl. d. Milchkontroll-

vereins. — Schwarzb. Ostfriesen (Herb-
buchherde), Bullenverkauf. Starke
Weibegang. Zucht u. Mast d. dtshn.
Edelschweines, Eberverkauf. — In-
tensiv. Hackfruchtbau. Saatkart. u.
Saataetr. Zuckerrübensamenbau.

2292. Knobelsdorf, Ritterg. m. Rusti-
talbes. (4 ha). P. T. A. Giersdorf
(Kr. Goldberg-Haynau) 2 km; F 13.
Kroitsch; E. Rosendau 2 km; St. eK.
Straupitz; kK. Rothbrünnig; Ag.
Goldberg.

Besitzer: Gerhard **Loebner**.

Postcheckf. Breslau 9918. — 1 Verw.*
Fläche 202 ha: 183,2 Acker, 7,5 Wiesen,
7,5 Holz, 1,5 Gärten, 0,3 Wasser,
2 Park, Hof, Wege zc.

Grdst.-N.-G. 4505 M — Elektr. Licht-
u. Kraftanlage. Beteil. an Molkerei
Goldberg, Zuckersb. Maltsch. Floctenfb.
Willenberg, Weidegenoss. Krummölz.
Motorpflug.

Schwarzb. Ostfriesen. Schweinezucht.

2293. Kreiban, Ritterg. m. Rustitalbes.
P. T. A. St. eK. Kreiban; F 3. E.
Kaiserswaldau (Kr. Goldberg-H.)
2,2 km; kK. Ag. Haynau.

Bes.: Heinr. **Braumann**. — 1 Verw.
Postcheckkonto Breslau 12607.

Fläche 223,4 ha: 130 Acker, 10,8 Wiesen
66 Dauerweiden, 1,3 Wasser, 10,6 Holz,
1,1 Park u. Garten, 1,6 Sand- u. Leh-
gruben, Wege, 1,2 Hof zc.

Grundst.-N.-G. 2750 M

Schwarzb. Niederungsvieh (Ostfriesen),
Zucht auf Leistung, Verkauf von Zucht-
bullen. Vered. Landschwein. Oldenb.
Pferd. — Weidebett.

Starke Rüben- und Kartoffelbau.

2294. Leifersdorf (Mittel), Rittg.
m. Rustitalbesitz in **Ober Leifers-
dorf**. P. T. F 16 (Wirtschaftsamt)
u. 41 (Bes.). A. St. eK. Adelsdorf
(Schles.) 3 km; E. Neudorf a. N.
3 km; kK. Ag. Goldberg 7 km.

Bes.: Dr. phil. Kurt **Schubert**.

Familienbesitz seit 1853.

Pächter: Erbscholtzeibes. Eberh. Schöhl
in Neudorf a. N. (N. 2360).

Inspektor*: Habisch.

Fläche 262 ha: 235 Acker, 13 Wiesen,
2 Weide, 8 Holz, 4 Park, Garten, Hof zc.
Grundst.-N.-G. 7100 M

2295. Lobendau (Ober), Ritterg.
P. T. A. St. eK. Lobendau (Schles.);

F 23 Kroitsch; E. Wildschütz u.
Pahlowitz je 5 km; kK. Rothbrünnig;
Ag. Goldberg.

Bes.: Herm. **Jung**. - Familienbes. f. 1824.
Inspektor: Illmann.

Fläche 190 ha: 168 Acker, 7 Wiesen,
1 Weide, 3 Park u. Gärten, 9 Holz,
2 Hof zc. — Grundst.-N.-G. 6142 M.
Schles. Rotviehstammherde, Bullenverk.
Saatgutwirtschaft, der Ldw.-Kammer
angeschlossen.

2296. Lobendau (Mittel), Ritterg.
m. Schäfershof. P. T. A. St. eK.
Lobendau (Schles.); F 43 Kroitsch;
E. Pahlowitz 5, Liegnitz 10 km; kK.
Rothbrünnig; Ag. Goldberg.

Bes.: Johannes **Wieczorek**, Amts-
gerichtsrat a. D.

Inspektor*: Karl **Briegel**.

Fläche 327 ha: 283 Acker, 16 Wiesen,
1 Weide, 20,5 Holz, 5 Gärten, 1,5 Hof zc.
Grdst.-N.-G. 10226 M — Gaithaus,
Schlächtere, Mühle und Schmiede.

Rote u. schwarzweiße Ostfriesen. Schafz.
Raps-, Rüben- und Körnerbau.

2297. Lobendau (Nieder), Ritterg. mit
Borw. Schäfserei. P. A. St. eK. Loben-
dau (Schl.); T. F 13 Arnsdorf (Kr.
Liegnitz); E. Arnsdorf b. Lgk. 5 u.
Wildschütz 5 km; Ag. Goldberg;
kK. Rothbrünnig.

Besitzer: **Scherzer & Co.** in Neuhoß
(Kr. Liegnitz).

Pächter: Ernst Scherzer, Optm. a. D.
Leit. Beamter: Joseph Krause.
1 Brennereidewalter.

Fläche 216,5 ha: 190 Acker, 15 Wiesen
u. Weide, 10 Holz, 0,5 Wasser, 1 Park zc.
Grdst.-N.-G. 6486 M — Spiritus-
brennerei (70 000 l Berechtigung).

Schwb. Wesermarschrasse. Vered. Land-
schwein. Heinz. b. schwer Oldb. Pferdes.
Zuckerrübenbau. Viehweiden.

2298. Märzdorf, Ritterg. m. Borw.
Bäckelsdorf. P. T. St. eK. Märzdorf
(Kr. Goldberg-Haynau); F 34.
Kaiserswaldau (Kr. Goldberg-Hay-
nau); E. Steinsdorf m. Laderampe
4 km; A. Steinsdorf; F 37. kK.
Ag. Haynau (Schles.).

Bes.: Eric-Ernst **Schwabach**.

Rentmstr.*: Paul **Maschke**, Gutsvorst.
Inspr.*: Bruno **Seidel**.

1 Assistent, 2 Förster, 2 Gärtner.

Fläche 560 ha: 379,5 Acker, 20 Wiesen, 51 Weide, 89 Holz, 2,5 Wasser, 18 Hof, Park, Garten.

Grdst.-R.-G. 7563 M. — Schwarzb. Distriefensherdbuchherde mit Weidegang.

2299. Michelsdorf (Nieder), Rittg. P. T. F 54. E. A. St. eK. kK. Ag. Haynau (Schlesf.) 2 km.

Besitzer: Hermann Klose, Hptm. a. D. Fläche 108 ha: 93 Acker, 9,75 Wiesen, 1,5 Holz, 2 Park, Garten, 0,25 Wasser, 1,5 Hof zc. — Grdst.-R.-G. 2031 M.

Mitglied d. Genoss.-Molkerei Haynau. Schwarzb. Niederungsvieh.

2300. Moschendorf, Ritterg. P. T. Märzdorf (Kr. Goldberg-Haynau) 4 km; F 20. E. Kaiserswaldau (Kr. Goldberg-H.) 6 km; A. St. eK. Alzenau; kK. Ag. Goldberg.

Besitzer: Hans Ferd. von Foerster auf Ober Mittlau (Nr. 1942).

Vormund u. Leitung wie bei Mittlau. Familienbesitz seit 1833.

Insp.*: Dremes. — 1 Assistent.

Fl. 359 ha: 229 Acker, 6 Wiesen, 114 Holz, 10 Hof zc. — Grdst.-R.-G. 3093 M. Starke Kartoffelbau u. Saatgutbau. Ungechl. an Zuckerb. Maltsh.

2301. Neudorf am Grödißberge, Ritterg. P. T. F 6 (Dom.) u 27 (Schloß). E. A. St. eK. Neudorf (Grödißberg); E. Pilgramsdorf 4 km; Klhb. Rosen-Neudorf 3 km; Ag. Goldberg; kK. Harpersdorf.

Bes.: Frä. Erna von Rosen. — 1 Först. Familienbesitz seit 1804.

Erz. Fr. v. Rosen: Postsch. Brsl. 48441. Pächter (180,7 ha): Hans Ferd. von Foerster auf Mittlau (Nr. 1942).

Vormund u. Leitung wie bei Mittlau. Inspektor*: Scheffler. — 1 Assistent.

Fläche 254 ha: 190 Acker, 29 Wiesen, 27 Holz, 1 Wasser, 7 Park, Hof zc.

Grdst.-R.-G. 4263 M. — Große Sandsteinbrüche (Pächter: Zeidler & Wimmel in Bunzlau). Basaltsteinbruch. Ziegelei. — Rübenbau, Flachs- bau. Saatgutwirtschaft. — Beteil. an Zuckerrfabrik Maltsh.

2302. Panthenau (Ober u. Nieder), Majoratsg. P. T. A. eK. Panthenau; F 46. E. Arnsdorf (Kr. Liegnitz) 5 km; St. Pöhltsdf.; kK. Ag. Haynau. (Zum Fideik. Panthenau [gestiftet

1776] gehören außerdem die Rittergüter Nr. 2276, 2325, 2677 u. 2695).

Bes.: Leonhard Graf von Rothkirch und Trach, Kgl. Kammerherr u. Zeremonien- mstr., Major a. D., Kreisdeputierter. Insp.*: E. Tize. — 1 Förster. 1 Assist.

Fläche 261 ha: 205 Acker, 22 Wiesen, 1 Wasser, 18 Holz, 4 Park, 11 Hof zc.

Grundst.-R.-G. 5509 M. Wassermühle — Englische Fleischschafe.

Rote Distriefensherde. Pferde- zucht.

Rübenbau. Rieselwiesen.

2303. Petersdorf, Ritterg. mit Borw. P. T. F 106 (Bes.) u. 120 (Wirt- schaftsam). E. kK. Ag. Haynau (Schl.) 2 km; A. St. eK. Conradsdorf.

Bes.: Georg von Ruffner, Oberstlt. a. D. Familienbesitz seit 1801.

Administrator*: Wilhelm Brusig, Amtsvorsteher. — 1 Assist., 1 Förster*.

Fläche 370 ha: 248 Acker, 39 Wiesen, 6 Weide, 51 Holz, 7 Park, 8 Gärten, 3 Wasser, 8 Hof, Straßen, Wege zc.

Grundst.-R.-G. 5841 M. Anteil an der Haynauer Molkerei u. an der Elektrizitätsgenoss. Conradsdorf.

Rote Distriefen. Feines Tuchwollschaf (Rambouillet). Zuckerrüben- und Flachs- bau.

2304. Petschendorf, Ritterg. P. T. E. Arnsdorf (Kr. Lgnitz.) 3 km; A. Pan- thenau; St. Siegendorf; eK. Steud- nitz; F 154. kK. Ag. Hayn. (Schlesf.).

Besitzer: Alfred Presse.

Fläche 90,8 ha: 52 Acker, 25 Koppeln, 9 Rieselwiesen, 0,3 Wasser, 1,2 Holz, 3,3 Garten, Hof zc.

Grdst.-R.-G. 1134 M. Beteil. an Gen.- Molk. Arnstdf. u. Weidegenoss. Liegnitz. Seeverländer (Herbb.). Weidbetr., Saat- gutwirtschaft, Rüben- u. Gemüsebau.

2305. Pilgramsdorf (Ober und Nieder), Ritterg. m. Borw. Neu- wiese. P. T. E. A. St. eK. Pilgram- sdorf (Kr. Goldberg-H.); F 7 Neu- dorf (Grödißberg); kK. Harpers- dorf; Ag. Goldberg.

Bes.: Veronica Freifrau von Forstner, geb. v. Gläner. — Familienbes. s. 1796.

Bevollm.: Johs. Frhr. v. Forstner, Major d. L., Landesältester.

Insp.*: Karl Winkler. — 1 Förster*.

Fläche 765 ha: 439 Acker, 72 Wiesen, 4 Weide, 230 Holz, 2 Park, 3 Garten, 15 Hof zc. — Teilw. in Parz. verp.

Grdst.-R.-G. 12906 M. — Elektr. Betrieb. Molkerei. Basaltsteinbrüche. Trocknerei. Rote Ostfriesen. Merinoschafe. Schweinezucht. — Zuckerrübenbau.

2306. Pohlisdorf, Ritterg. P. T. A. St.

eK. Panthenau 2 km; E. Arnsdorf 7, Haynau 7, Baudmannsdorf 6 km; F 109. kK. Ag. Haynau (Schles.).

Bes.: Frau Elisabeth Hoffmann-Scholz auf Pohlisdorf, Frau Oberst Anna Martius in Striegau, Frä. Helene Hoffmann-Scholz in Pohlisdorf, Frau Oberstlt. Clara Fabricius in Zauer. Familienbesitz seit 1744.

Inspektor*: S. Cirjovius. — 1 Assist. Fläche 291 ha: 242 Acker, 25 Wiesen, 19 Holz, 1 Weide, 4 Gärten, Hof zc.

Grundst.-R.-G. 6490 M.

Zucht des schwarzb. Niederungsviehes. Schweinezucht und Mast.

Zuckerrüben- und Weizenbau.

2307. Probsthain (Ober, Mittel, Nieder), Ritterg. m. Bauerg. 17,

Waldparz. zc. P. T. F 2 (Gut) u.

7 (Schloß). A. St. eK. Probsthain

(Bz. Liegnitz); E. Pilgramsdorf u.

Neukirch (Pers.) je 7 km; kK. Fal-

tenhain u. Harpersdöf.; Ag. Goldbg.

Bes.: Frau Geh. Oberjustizrat Magd. lene Dehler, geb. Wiggert.

Familienbesitz seit 1835.

Besitzm.: Geh. Oberjustizrat Felix

Dehler, Landgerichtspräsident a. D.

Oberinsp.*: Friedr. Ulbrich, Amtsvst.

3 Assistenten, 1 Förster*, 1 Gärtner.*

Fläche 795,7 ha: 484 Acker, 89,7 Wiesen,

11 Weide, 193 Holz, 3 Wasser, 4 Parz.,

3 Gärten, 8 Hof zc.

Grdst.-R.-G. 16492 M.

Beteil. an Gen.-Molkerei Pilgramsdorf,

Glöcknerfabrik Willenberg u. Elektri-

zitätsgenoss. Probsthain. Mitglied des

Milchkontrollber. Goldberg. — Rind-

vieh: rote Ostfriesen. Schafz.: Merino-

fleischsch. Schweinez.: vered. Landschw.

2308. Radchen (Ober), Ritterg. m.

Musikalkstellen. P. T. F 14. E. A. St. eK.

Kaiserswaldau (Kr. Goldberg-Hay-

nau) 3 km; kK. Ag. Haynau.

Besitzer: Albert Schöels; im Winter

in Ober Waldenburg (Schles.).

1 Berw.*, 1 Förster*.

Fläche 424 ha: 68 Acker, 5 Wiesen, 2

Weide, 0,5 Wasser, 343,5 Holz, 5 Parz.,

1 Gärten, 1 Hof zc.

Grdst.-R.-G. 2382 M. — Angechl. dem Elektrizitätswerk u. der Molkerei in Kaiserswaldau. Eig. Motordreschsch. Schwarzb. Niederungsvieh. Zucht und Mast weißer Edelschweine.

2309. Radchen (Nieder), Freigut. P. T.

F 22. E. A. St. eK. Kaiserswaldau (Kr.

Goldberg-Haynau) 2, Bhf. 2,5 km

kK. Ag. Haynau.

Bes.: Erich Daum. — 1 Assist.

Familienbesitz seit 1858.

Fläche 127 ha: 61 Acker, 2 Wiesen,

35 Weide, 26 Holz, 1 Hof, 1 Garten zc.

Grundst.-R.-G. 1524 M.

Schwarzb. Niederungsvieh (Herdbuch),

Zucht auf höchste Milchleistung. Wei-

dewirtschaft. — Hackfruchtbau.

2310. Rechenberg, Ritterg. P. T. F. E.

kK. Ag. Haynau (Schles.) 1, Bhf.

2 km; A. St. eK. Conradsdorf.

Besitzer: Wilhelm Füllner.

Fl. 26 ha: 20 Acker, 5 Wiesen, 1 Hof zc.

Grundst.-R.-G. 796 M.

Rindviehzucht. — Rübenbau. Kräuterei.

2311. Reisicht (Haynanisch), Ritterg.

mit Lammendorf u. Gut Birckfleck.

P. T. F 4 (Dom) u. 10 (Schloß).

E. A. St. Reisicht 1 km; eK. Samitz;

kK. Ag. Haynau.

Besitzer: Otto Freiherr v. Senden-

Vibran, Hauptm. a. D. — 1 Förster.*

Familienbesitz seit 1780.

Pächter d. Ldw.: Oberamtmann Hemen-

ten, Nr. Wittgendorf (Nr. 2334).

Fläche 882 ha: 370 Acker, 212 Wiesen,

11 Weide, 231 Holz, 8 Wasser, 50

Parz., Garten, Wege, Hof zc.

Grundst.-R.-G. 5769 M.

Ziegelei, Brenn-, Mahl- u. Schneidemühle.

2312. Roth-Lobendau, Ritterg. P. T.

A. St. eK. Lobendau (Schles.) 2,5 km;

F 26 (Schloß) u. 49 (Zusp.) Kroitsch;

E. Wildschütz 4, Liegnitz 11 km; kK.

Rothbrünnig; Ag. Goldberg.

Bes.: Ewald Schoeller in Breslau 18,

Kaiser-Wilhelm Str. 204 (F 2084).

Pächter: Arno Frhr. v. Steinaecker,

Oberlt. a. D. Poffschedt. Bresl. 26196.

Inspektor*: Paul Koch, Lt. d. L. a. D.

Fläche 200 ha: 170 Acker, 12 Wiesen,

8 Holz, 6 Parz., Gärten, 4 Hof zc.

Grundst.-R.-G. 5797 M.

Schwarzbunte Ostfriesen.

2313. Samitz, Ritterg. P. T. F. E.

(Schnellz.). Reificht 2 km; A. E. (Fracht). St. eK. Samitz; kK. Ag. Haynau (Schles.).

Besitzer: Erich nus dem Winkel, Rittmstr. a. D.

Inspektor*: Paul Wernecke.

Pächter d. Teiche (42 ha): A. Kosel.

Fläche 279 ha: 145 Acker, 30 Wiesen, 20 eingezäunte Viehweiden, 42 Karpfenteiche (verp.), 30 Holz, 5 Park, 2 Gart., 5 Hof zc. — Grdst.-R.-G. 5134 M.

Stammherde brauner Ostfriesen.

2314. Scharfenort, Rittergut. mit Neu Lobendau. P. T. A. St. eK. Lobendau (Schles.) 3 km; F 16 Kroitsch; E. Wildschütz 5 km; kK. Rothbrünnig; Ag. Goldberg.

Bes.: Erna, Carl u. Mercedes Daesler. Familienbesitz seit 1805.

Bevollm.: Carl Daesler. — 1 Aßfist.

Fläche 234 ha: 196 Acker, 15 Wiesen, 2 Weide, 7 Holz, 1 Wasser, 8 Park, Gärten, 5 Hof zc. — Grdst.-R.-G. 6239 M.

Schwarzb. Niederungs Vieh.

2315. Schellendorf (Ober), Rittergut P. T. F 1. A. St. Brocken- dorf (Kr. Goldberg-H.) 1 km; E. Baudmannsdorf 2 km; eK. Straupitz; kK. Rothbrünnig; Ag. Goldberg.

Besitzer: Gustav Carl, Rittmstr. d. L. a. D. (S. auch Nr. 2329).

Fläche 97 ha: 88 Acker, 5 Wiesen, 1 Holz, 0,25 Weide u. Wasser, 1,5 Garten, 1,25 Hof zc. — Grdst.-R.-G. 2159 M.

Dazu Gasthaus „zum Wiesental“ u. 3 ha Rustikalacker — Elektr. Licht- u. Kraftanlage. Beteil. an Molkerei Haynau u. Weidengenoss. Goldberg-Haynau.

Schwarzb. Ostfriesen. Deutsche Edelschw.

2316. Schellendorf (Nieder), Rittergut. P. T. Brocken- dorf (Kr. Goldberg-H.) 3 km; F 186. kK. Haynau (Schles.) 7 km; E. Baudmannsdorf 2,3 km; A. St. eK. Straupitz; Ag. Goldberg.

Bes.: Erich Jancovins'sche Erben.

Bevollm.: Leopold Jancovius, Gerichtsass. a. D. u. Optm. d. R. a. D.

Inspektor: Fischer.

Fläche 263 ha: 225 Acker, 22 Wiesen, 8 Holz, 8 Park, Gärten, Hof zc.

Grdst.-R.-G. 5882 M. Rote u. schwarzb. Ostfriesen. Schweinezucht.

2317. Schierau, Rittergut. P. Pan- thenau 2 km; T. F 6. Brocken- dorf

2 km; E. Baudmannsdorf 2 km; A. St. eK. Straupitz; kK. Rothbrünnig; Ag. Goldberg.

Bes.: Frank Aschmann, Kapit.-Lt. a. D. 1 Wirtschafter.

Fläche 32 ha: 22 Acker, 5 Wiesen, 2 Holz, 3 Park, Garten, Hof zc.

Grundst.-R.-G. 523 M. Ostpr. Holländer. — Rübenbau.

2318. Schönfeld, Rittergut. P. Gier- dorf (Kr. Goldberg-Haynau) 3 km; T. F 3. Brocken- dorf; E. Wildschütz 7, Brocken- dorf (nur Güter) 5 km; A. St. eK. Straupitz; Ag. Goldberg; kK. Rothbrünnig.

Besitzer: W. Lienekamm.

Postcheckkonto Breslau 22167.

Inspektor*: Otto Klabe.

Fläche 376 ha: 309 Acker, 12 Wiesen, 4 Weide, 42,5 Holz, 1 Park, 2,5 Garten, 5 Hof zc.

Grdst.-R.-G. 9379 M. — Hackfruchtbau.

2319. Seifersdorf, Rittg. P. T. Brocken- dorf (Kr. Goldberg-H.) 3 km; F 11. A. St. eK. Adelsdorf (Schles.); E. Brocken- dorf 3, Haynau 10, Gold- berg 8 km; Ag. Goldberg; kK. Rothbrünnig.

Bes.: Frau Geh. Baurat Marie Teich- graeber, geb. Wiggert.

Familienbesitz seit 1861.

Bevollm.: Otto Teichgraeber, Geh. Baurat a. D., Optm. d. Gardelbw. a. D.

Inspektor*: Trippner. — 2 Aßfist.

Fläche 347 ha: 315 Acker, 1 Wiesen, 21,9 Waid, 0,3 Wasser, 2,1 Park, 2,6 Garten, 4,1 Hof, Wege zc.

Grundst.-R.-G. 10100 M.

Schwarzb. schles. Niederungs Vieh (Herdbb.), Merinoschafzucht.

Intens. Hackfruchtbau. Saatgutbau.

2320. Siegendorf, Majorat. P. T. F 2. E. Arnsdorf (Kr. Liegnitz) 2 km; A. Bär- dorf-Trach; St. Siegendorf; eK. Steudnitz; kK. Ag. Haynau.

Bes.: Heinrich Ernst von Köstchen zu Rittlichleben (Nr. 1938).

Familienbesitz seit 1651.

Pächter: Erwin Geisler in Herms- dorf (Rynast).

Bevollm.: Kurt Geisler, Lt. d. R. a. D. — 1 Aßfist.

Fl. 238 ha: 211,5 Acker, 17,5 Wiesen, 4 Holz, 5 Park, Garten, Hof zc.

Grdst. N. C. 5685 M. — Wassermühle (10 ha, Pächter: Malluche).

Rote Ostfriesen. — Rüben- u. Flachsbau.

2321. Steinberg (Ober), Ritterg. P.

T. E. Neukirch (Ragbach) 2 km; F 3.

A. Probsthain; St. eK. Pilgramsdorf;

kK. Falkenhain; Ag. Goldberg.

Bes.: Kommerzienrat Dr. Georg Kaufmann'sche Erben in Hermsdorf (Ragb.).

Wird von Hermsdorf (Nr. 2285) aus bewirtschaftet.

Fläche 72 ha: 59 Acker, 10 Wiesen, 3 Holz. — Grdst. N. C. 1530 M.

2322. Steinberg (Nieder), Rittergut.

P. T. E. Neukirch (Ragbach) 3,5 km;

F 4. A. Probsthain (Bz. Liegnitz);

E. St. eK. Pilgramsdorf 3 km;

kK. Falkenhain; Ag. Goldberg.

Bes.: Bernhard Wiggert's Erben.

Familienbesitz seit 1835.

Postcheckkonto Breslau 43474.

Inspektor*: Franke. — 1 Assst.

Fläche 250 ha: 182 Acker, 19 Wiesen,

42 Holz, 1 Park, 6 Garten, Hof zc.

Grdst. N. C. 5121 M. — Basaltbruch

am Steinberg (an Prov. Pojen verp.).

Beteil. an der Molkerei Pilgramsdorf.

Note Ostfriesenherde. Schweinez. u. Mast.

Zuckerrüb., Weizen-, Raps- u. Futterbau.

2323. Steinsdorf (Ober), Rittergut.

P. T. E. (Haltestelle dicht am Park)

A. St. eK. Steinsdorf (Kr. Goldberg-H.);

F 58. kK. Ag. Haynau

(Schlef.).

Besiger: Arthur Krause.

Postcheckkonto Breslau 18123.

Inspektor*: Richard Conrad.

Fläche 234 ha: 188 Acker, 19 Wiesen,

16 Holz, 8 Park u. Gärten, 3 Hof zc.

Grdst. N. C. 2813 M. — Schweinemast.

Rote Ostfriesenherde. — Zuckerrübenb.

2324. Steinsdorf (Mittel u. Nieder),

Ritterg. m. Rustikalbej. P. T. A. St.

eK. Steinsdorf (Kr. Goldberg-H.);

F 12. E. Ag. kK. Haynau 5 km;

Haltest. u. Güterweiche Steinsdorf

1¹/₂ km.

Bes.: Karl v. Nechtritz u. Steinkirch'sche

Erben. — Familienbesitz seit 1804.

Bevollm.: Justizrat Meisner in

Liegnitz als Testamentvollstrecker.

Pächter: Alexander Schaefer.

Postcheckkonto Breslau 2010.

1 Inspektor, 2 Assst., 1 Waldbw.*

Fläche 427 ha: 258 Acker, 38 Wiesen,

12 Weide, 100 Holz, 1 Gärten, 3 Park,

2 Wasser, 13 Hof, Wege zc.

Grundst. N. C. 6025 M.

Schwarzw. Ostfriesen. Merino-Fleisch-

schafe. Dtsch. Edelschwein — Anb.

v. Getreide, Kartoffeln, Zuckerrüben,

Flachs. Rieselwiesen.

2325. Steudnitz, Ritterg. m. Borw.

Litz (3. Fideik. Panthenau [Nr.

2302] gehörig). P. T. F 7. E. Urns-

dorf (Kr. Liegnitz) 3 km; A. Pan-

thenau; St. Siegendorf; eK. Steud-

nitz; kK. Ag. Haynau.

Besiger: Leonhard Graf v. Rothkirch

und Trach auf Panthenau.

Inspr.*: E. Tige in Panthenau.

Fläche 278 ha: 218 Acker, 28 Wiesen,

24 Holz, 1 Wasser, 7 Hof zc.

Grundst. N. C. 6431 M.

Wassermühle. — Schlef. Rotviehherde.

2326. Straupitz, Ritterg. P. T. F 4.

Brockendorf (Kr. Goldberg-H.) 4 km;

E. Baudmannsdorf (Tracht) 3, Hay-

nau 8, Liegnitz 11 km; A. St. eK.

Straupitz; kK. Rothbrünnig; Ag.

Goldberg.

Bes.: Rud. Probst, Rittmstr. d. Edw. a. D.

Inspektor*: Görlitz. — 1 Assistent.

Fläche 287 ha: 241 Acker, 11 Wiesen,

2 Weide, 18 Holz, 1,5 Wasser, 5 Park

und Gärten, 8,5 Wege, Hof zc.

Grundst. N. C. 6806 M. — Mastvieh-

wirtsch. — Zuckerrüben, Weizen, Gerste,

Hafer, Raps. Starke Gründüngung.

Elektr. Licht- u. Krastanlage.

2327. Tafelhof, Ritterg. P. T. eK.

Neukirch (Ragb.) 1,5 km; E. Neukirch

1,4 u. Hermsdorf Bad 1,8 km; A. St.

Hermsdorf (goldb.); kK. Falkenhain;

F 294. Ag. Goldberg.

Bes.: Edwin Kühn. — Fam. Bes. f. 1825.

Fläche 132,9 ha: 96,2 Acker, 14,9 Wie-

sen, 1,6 Weide, 15,9 Holz, 0,8 Wasser,

0,5 Garten, 2,5 Sandgruben, 1, Hof zc.

Grundst. N. C. 1875 M. — Basaltlager

(Pächter: Nixdorf in Hainwald).

Schlef. Rotvieh. Milch- u. Butterverkauf.

Getreide-, Rüben- und Kartoffelbau.

2328. Toppendorf, Ritterg. P. T. F 18.

E. Kaiserwaldau (Kr. Goldberg-H.)

7 km; Klub. Mittlau 2,5 km; A.

St. eK. Utzenau; Ag. Goldberg;

kK. Haynau.

Besitzer: Demo Schmid. -- 1 Inspektor.
Postschekkonto Breslau 14975.

Fläche 130,7 ha: 96,8 Acker, 9,5 Wiesen, 15 Weide, 7,3 Holz, 0,1 Wasser, 0,5 Garten, 0,3 Park, 1,2 Hof zc.

Grdst.-N.-G. 1182 M. — Zementsandsteinsiegelei. — Ostpreuß. Rindvieh, dtisch. Edelschwein.

2329. Tscheschendorf (Ober), Rittergut mit Rustikalbes. P. T. Giersdorf (Kr. Goldberg-G.) 3 km; F2 Brodendorf; E. Baudmannsdorf 5 km; A. St. eK. Straupitz; kK. Rothbrünnig; Ag. Goldberg.

Besitzer: Ernst Lommel.

Pächter: Gust. Carl, Rittmstr. a. D. auf Ob. Schellendorf.

Inspektor: Max Lachmann.

Fl. 167 ha: 137 Acker, 16 Wiesen, 9,5 Holz, 4,5 Park, Garten, Wasser, Hof zc.

Grdst.-N.-G. 4807 M. — Zuckerrübenbau. Rotb. Niederungsvieh.

2330. Tscheschendorf (Nieder), Rittergut. P. T. Giersdorf (Kr. Goldberg-Haynau) 3 km; F5 Brodendorf; E. Wildschütz und Baudmannsdorf je 6 km; A. St. eK. Straupitz; kK. Rothbrünnig; Ag. Goldberg.

Besitzer: Arno Gydam. -- 1 Assst.

Fläche 139,5 ha: 130 Acker, 4 Wiesen, 0,5 Wasser, 4 Holz, 1 Park, Garten, Hof zc. — Grdst.-N.-G. 4075 M.

Odenb. Rindvieh. Schweinezucht. Obst- u. Rübenbau.

2331. Tschirbsdorf (Groß), Ritterg. P. T. E. A. Reifsch 4 km; F. St. Groß-Tschirbsdorf; eK. Kreibau; kK. Ag. Haynau.

Besitzer: Otto Frhr. v. Senden-Vibran, Hauptm. a. D. auf Reifsch.

Familienbesitz seit 1750. — 1 Förster.

Pächter: Hemmen in Ndr. Wittgendorf.

Fläche 275 ha: 166 Acker, 49 Wiesen, 50 Holz, 10 Teiche, Hof zc.

Grundst.-N.-G. 2375 M.

2332. Ulbersdorf (Goldbergisch) Rosenhof, Ritterg. mit 13,2 ha Rustikalbes. P. E. Pilgramsdorf (Kr. Goldberg, Schles.) 2 km; F31. A. Reudorf (Grüßib.); T. St. eK. Ulbersdorf (goldb.); kK. Harpersdorf; Ag. Goldberg.

Bes.: Margot Reichsgräfin von Lüttichau, geb. von Rosen.

Bevollm.: Friedrich Reichsgraf von Lüttichau, Major a. D.

Familienbesitz seit 1804.

Inspektor*: Schiller.

Fläche 173,1 ha: 142,6 Acker, 10 Wiesen, 1 Weide, 17 Holz, 2,5 Gärten, Forellengbach, Wege, Hof zc.

Grdst.-N.-G. 3519 M.

Basaltsteinbruch (außer Betrieb).

Schweinezucht. — Rübenbau. Flachsbau. Beteil. an Molkerei Pilgramsdorf und Zuckerrb. Maltzsch.

2333. Vorhaus, Majorat m. Vorw. Hammer u. Kirchvorwerk Samitz.

P. T. F15. kK. Ag. Haynau (Schles.)

6 km; E. Göllschau 3 km; A. St.

Vorhaus; eK. Samitz.

Besitzer: Georg Zimmer-Vorhaus, Rgl. Forstmeister a. D., Rittmstr. d. L. a. D.

Familienbesitz seit 1818.

Reutmeister*: Kurka.

1 Inspektor*, 1 Förster*.

Fläche 763 ha: 214 Acker, 113 Wiesen, 410 Holz, 10 Wasser, 10 Park u. Gärten, 6 Hof zc. (z. T. in Park. verp.)

Grdst.-N.-G. 3931 M. — Wassermühle mit Dampfhilfskraft.

2334. Wittgendorf (Nieder), Ritterg.

P. T. F21. E. kK. Ag. Haynau (Schles.) 5 km; A. St. eK. Kreibau.

Besitzer: Otto Freiherr von Senden-Vibran, Hauptm. a. D. auf Reifsch.

Familienbesitz seit 1780.

Pächter: Oberamtmann Hemmen.

Fläche 185 ha: 167 Acker, 88 Wiesen, 3 Holz, 7 Hof, Wege, Wasser zc.

Grundst.-N.-G. 3071 M.

2335. Woitzdorf (Ober), Ritterg. P.

F138. kK. Haynau (Schles.) 6 km;

T. Woitzdorf; E. Baudmannsdorf

2,5 km; A. Brodendorf; St. eK.

Conradsdorf; Ag. Goldberg.

Bes.: Wilh. Fährdrich, Rittmstr. d. L.-

Kav. a. D.

Beante: Anton Grahe (Außenwirtsch.),

Oskar Fischer (Innenwirtsch.).

Fläche 258 ha: 178 Acker, 27 Wiesen, 19 Weide, 24 Holz, 2 Gärten u. Park, 2 Wasser, 6 Hof zc.

Grdst.-N.-G. 4742 M.

Anteil an der Molkerei Haynau u. der Weidegenoss. Krummöls. Elektr. Betrieb. — Schwarzb. schles. Niederungs-

vieh (Herdb.), Zucht auf Leistung, Zuchtbullenderf. Zucht von Odenb. Pferden. Starker Hackfrucht- u. Rübensamenbau.

2336. Woitsdorf (Nieder), Ritterg. P. T. F56. E. kK. Gaynau (Schles.) 5 km; E. Baudmannsdorf 2 km; A. Brockendorf; St. eK. Conradsdorf; Ag. Goldberg.

Besitzerin: Frau J. Hübner.

Pächter: Martin Hübner.

Inspektor*: Richter.

Fläche 239 ha: 234 Acker, 5 Gärten, Hof zc. — Grundst.-N.-E. 6062 *M.*
An Molkerei Gaynau angeschlossen. — Rübenb.

2337. Wolfsdorf, Rittergut. P. T. F192. E. eK. kK. St. Ag. Goldberg (Schles.) 5 km; A. Wolfsdorf.

Besitzer: St. Johannesstift in Liegnitz.

Pächter: Rittm. d. N. Georg Schesfleer, Kgl. Oberamtmann, Amtsvorsteher.

1 Verwalter*, 1 Brennereiverwalter*.

Fläche 296 ha: 194 Acker, 23 Wiesen u. Weide, 79 Holz.

Grdst.-N.-E. 3648 *M.* — Dampfbrennerei.

Elektr. Beleuchtungsanlage. — Rindviehzucht: Schwarzb. Ostfries. Pferdezucht.

Herrschaft Gröbzigberg,

bestehend aus den Gütern Nr. 2338—2344.

Bes.: Se. Excell. Dr. jur. Willy von Dirksen, Wirkl. Geh. Rat, Mittn. a. D., in Berlin.

Generalbevollm.: Güterdirektor Paul Herrmann in Gröbzigberg.

Gesamtfläche 2639 ha. — Gesamt-Grdst.-Reinertrag 41170 *M.*

2338. Adelsdorf (Ober), Ritterg. m. Freig. P. T. F. E. A. St. eK. Adelsdorf (Schles.); kK. Ag. Goldberg 10 km.

Inspr.*: Labigke in Ndr. Leifersdorf. 1 Assistent.

Fläche 280 ha: 202,5 Acker, 22 Wiesen, 46,5 Holz, 4 Wasser, 1 Gärten, 4 Hof zc. Grundst.-N.-E. 7277 *M.*

2339. Alzenau (Nieder), Ritterg. P. A. St. eK. Alzenau (Bz. Liegnitz); T. F 5. E. Adelsdorf (Schles.) 5 km; kK. Ag. Goldberg.

Pächter: Harald Febr. v. Paleške, Bes. d. Herrsch. Spengauwsten (Westpr.), in Alzenau. — Inspr.*: Hans Kaul.

Fläche 290 ha: 244,5 Acker, 23 Wiesen, 2,5 Weide, 17 Holz, 2 Wasser, 2 Gärten, 2 Hof zc. — Grundst.-N.-E. 5068 *M.*

2340. Gröbzig (Nieder), Ritterg. m. Ober Gröbzig, Freigut Nr. 1 u. 2. P. T. E. A. St. eK. Gröbzigberg 2 km; F5 Neudorf (Gröbzigbg.) 6 km; kK. Hartmannsdorf; Ag. Goldberg. 1 Wirtschaftsbeamter.

Fläche 236 ha: 165,5 Acker, 21 Wiesen, 46,5 Holz, 1,5 Gärten, 1,5 Hof zc. Grundst.-N.-E. 3162 *M.*

2341. Gröbzigberg, Ritterg. m. Forstbez. Georgenthal u. Rüstitalbes. in Ober Alzenau u. Wilhelmsdorf. P. T. E. A. St. eK. Gröbzigberg; F5

(Herrschaft) u. 13 (Schloß) Neudorf (Gröbzigberg) 5 km; kK. Hartmannsdorf; Ag. Goldberg.

1 Wirtschaftsbeamter, 1 Rentmeister*,

1 Brennereiverwalter*, 1 Förster*,

1 Fasanenmeister.*

Fläche 953 ha: 19 Gärten, 245 Acker, 37 Wiesen, 11 Weide, 605 Holz, 1 Wasser,

35 Hof zc. — Grdst.-N.-E. 11438 *M.* Brennerei, Brauerei, Trommel-Trockenanlage, Basaltsteinbrüche. — Fasanerrie.

2342. Leifersdorf (Ober), Ritterg. P. T. F9. A. St. eK. Adelsdorf (Schl.) 2 km; E. kK. Ag. Goldberg 7 km.

Inspektor*: Reich.

Fläche 392 ha: 3 Gärten, 227,5 Acker, 11 Wiesen, 7 Weide, 130 Holz, 13,5 Hof zc.

Grundst.-N.-E. 8102 *M.*

2343. Leifersdorf (Nieder), Ritterg. P. T. F8. A. St. eK. Adelsdorf (Schl.) 1 km; E. Ag. kK. Goldberg 7 km.

Inspektor*: Labigke.

Fläche 236 ha: 174,5 Acker, 23,5 Wiesen, 1,5 Weide, 35 Holz, 1,5 Wasser und Hof zc. — Grundst.-N.-E. 5037 *M.*

2344. Leifersdorf (Ober-Ndr.), selbst. Gutbez. P. T. F. A. St. eK. Adelsdorf (Schles.) 2 km; E. kK. Ag. Goldberg 7 km.

Inspr.*: Labigke in Ndr. Leifersdorf.

Fläche 51,5 ha: 50 Acker, 1 Wiesen, 0,5 Hof zc. — Grdst.-N.-E. 1086 *M.*

II. Güter innerhalb der Gemeinde- und Gutsbezirke.

2345. Adelsdorf (Ober). P. T. F. E. A. St. eK. Adelsdorf (Schles.); kK.

Ag. Goldberg 7 km. Freig. Nr. 43 u. 48 mit Gut Nr. 32.

- Bes.: Otto Bank. F 29 Adelsdorf (Schl.).
 Postsparkonto Breslau 12166.
 Fl. 240 ha: 227,5 Acker, 4 Wiesen,
 6 Weide, 1,5 Gärten, 1 Hof zc.
 Grundst.-N.-E. 6676 M.
 Elektr. Licht- u. Kraftanlage. — Schwarzb.
 Distriesen. Schweinezucht. Pferde-
 zucht. Rüben- u. Rübsamenbau.
- Freig. Nr. 24. Bes.: Robert Simon.
 Postsparkonto Breslau 20303.
 F 22 Adelsdorf (Schles.). — 1 Aßfist.
 Fl. 105,5 ha. — Grdst.-N.-E. 3416 M.
 Distriesen. — Rüben- u. Getreidebau.
- Freigut Nr. 33. Bes.: Oskar Wilde.
 Familienbesitz etwa 100 Jahre.
 Pächter: Reinhold Kretschmer.
 Fl. 68 ha. — Grdst.-N.-E. 2343 M.
 Schles. Rotvieh.
- Freigut Nr. 55. Besitzer: Carl Vader.
 Fl. 66 ha. — Grdst.-N.-E. 2000 M.
 Volkereigenossenschaft. Elektr. Strom
 von der Talperr in Mauer. —
 Bered. Landschweinezucht.
- 2346. Adelsdorf (Nieder).** P. T. F. A.
 St.eK.E. Adelsdorf (Schles.); kK.
 Ag. Goldberg 9 km.
- Freigut Nr. 2, 3 u. 7. — F 35 Adelsdorf.
 Bes.: Hugo Schmidt, Lt. d. Pw.-Kav.
 a. D. auf Ob. Thiemendorf. (Nr. 2621).
 Inspektor*: Johann Schneider.
 Fl. 151,5 ha. — Grdst.-N.-E. 4678 M.
 Elektr. Samenreinigungsanlage.
 Zucht von Sämereien.
- Gut Nr. 29. Besitzer: Otto Stüber.
 F 176 Adelsdorf (Schles.).
 Fl. 62 ha. — Grdst.-N.-E. 1535 M.
 Dibenb. Pferde- u. Distriesenherde.
 Hackfrucht- u. Rübsamenbau.
- Gut Nr. 28. Bes.: Sybille Gräfin v. Pfeil
 u. Klein-Elguth (minderjähr.).
 Berw.: Doris Gfn. v. Pfeil (Mutter)
 j. Nr. 2263.
 Fläche 40 ha. — Grdst.-N.-E. 1391 M.
- 2347. Bielau (Ober).** P. T. E. A. Bielau
 (Bz. Liegnitz) 1 km; F 143. St.eK.
 kK. Ag. Haynau (Schles.) 3 km.
- Gut Hubertushof.
 Bes.: Dr. jur. Rudolf Stanke.
 Fläche 76,5 ha: 58,4 Acker, 3,5 Wiese, 10,4
 Holz, 4,2 Hof, Garten zc.
 Grdst.-N.-E. rund 1500 M.
 Schwarzb. Niederungsvieh. — Schweine-
 zucht und Mast. — Gründüngung.
 Elektr. Kraft- und Lichtanlage.
 Anteil an Molkerei Haynau.
- 2348. Conradsdorf.** P. T. F. E. kK.
 Ag. Haynau (Schles.) 3 km; A. St.
 eK. Conradsdorf.
- Borw. Nr. 2. Bes.: Max Zhle, Kgl. Ober-
 amtman. F 291 Haynau (Schles.)
 Fl. 71 ha. — Grdst.-N.-E. 1530 M.
 Erbscholtisei. Bes.: Fritz Kassel.
 F 130 Haynau (Schles.). 1 Wirtsch.
 Fl. 84,4 ha. — Grdst.-N.-E. 1414 M.
 Angeschl. an Molkerei Haynau.
 Schwarzb. Distriesen. Schweinez. u.
 Mast. Zuderrübenbau.
- Gut Nr. 8. Bes.: Alfons Kahlert.
 F 278 Haynau (Schles.).
 Fl. 60 ha. — Grdst.-N.-E. 1282 M.
- 2349. Goldberger Borwerke.** P. T. F. E.
 A. St. eK. kK. Ag. Goldberg (Schles.)
 1—5 km; E. Haltestelle Bürgerberg.
- Borw. (Erlachhof). F 63 Goldberg (Schl.).
 Bes.: Arthur Kahlert, Major d. R. a. D.
 Inspektor: Eichhorst.
 Fläche 144 ha: 132 Acker, 8 Wiesen,
 2,5 Holz, Park, Garten, 1,5 Hof zc.
 Grundst.-N.-E. 4312 M.
 Elektr. Strom von der Oberlandzentrale.
 Anteil an der Genoss.-Molkerei.
 Schwarzb. Distriesen. — Stark. Hackfrucht-
 bau.
- Borw. (Hohengrimmen) mit Nr. 122
Ulbersdorf goldbergisch (Nr. 2367)
 Besitzer: Karl Kretschmer.
 F 153 Goldberg (Schles.).
 Inspektor: Lindenberger.
 Fläche 176 ha: 142 Acker, 11 Wiesen,
 1,5 Weide, 0,5 Wasser, 10 Holz, 8 Gärten,
 1 Park, 2 Hof zc.
 Grundst.-N.-E. 3700 M.
 Basaltsteinbruch. Elektr. Licht- u. Kraft-
 anlage. — Distriesen. Westfäl. Landschw.
- Freig. (Rennweg). Bes.: Carl Längner.
 Familienbesitz seit 1759.
 F 108 Goldberg (Schles.).
 Fläche 112 ha: 101,7 Acker, 6,7 Wiesen,
 0,4 Holz, 1 Garten, 2,2 Hof zc.
 Grundst.-N.-E. 3178 M.
- Borw. (Eichgut). Besitz.: Ernst Scholz,
 Mittmstr. d. L.-R. a. D. — 1 Aßfist.
 F 278 Goldberg (Schles.).
 Fläche 155,1 ha: 124,9 Acker, 4,3 Wief.,
 1,1 Weide, 2 Gärten, 18,4 Holz, 2 Hof zc.
 Grundst.-N.-E. 2841 M. — Elektr.
 Strom von der Talperr in Mauer.
 Schwarzb. Friesen.
- Borw. (Am Obertor).
 Besitzer: Friedrich Walter. — 1 Aßfist.
 F 164 Goldberg (Schles.).
 Fläche 108,5 ha: 100 Acker, 3,5 Wiesen,
 1 Weide, 2 Holz, 2 Hof zc.

- Grdst.-N.-G. 2859 *M.* - Abmellkewirtsch.
Vorw. (Friedrichstör).
 Bes.: Rich. Kefler. - F 37 Goldberg.
 Fläche 76 ha. - Grdst.-N.-G. 2400 *M.*
 Elektr. Licht u. Kraftanlage. - Schwarzb.
 Ostfriesen (Herdb.). - Weidewirtsch.
 Hackfruchtbau.
- Vorw. (Niederlau).** Bes.: Wilh. Seibel.
 F 184 Goldberg (Schles.).
 Fl. 98 ha. - Grdst.-N.-G. 2390 *M.*
 Zucht des vered. Landfchweines.
- Vorw. (Billerberg).** F 196 Goldbg. (Schl.).
 Bes.: Frau Helene Rienig, geb. Mende.
 Bevollm.: Richard Rienig.
 Fläche 82 ha: 75,5 Acker, 4,25 Wiesen,
 1,25 Weide u. Hof zc.
 Grundst.-N.-G. 2280 *M.*
- Vorw. (bei Hohberg).** Bes.: Dsc. Sagasser.
 F 161 Goldberg (Schles.).
 Fl. 72 ha. - Grdst.-N.-G. 2166 *M.*
 Zuckerrübenbau. - Schweinezucht.
- Vorw. (Oberhof b. Hohberg).**
 Besitzer: Hugo Grosse.
 F 15 Goldberg (Schles.). 1 Assistent.
 Kto. Fil. Goldbg. d. Mittelstandsbf. Vieg.
 Fl. 81 ha. - Grdst.-N.-G. 2288 *M.*
 Beteil. an der Genossenschaftsmolkerei
 Goldb. Zw. Elektr. Licht u. Kraftanl.
 Dria. schwarzb. Ostfriesen, Verkauf von
 Zuchtvieh. - Rüben- und Rüben-
 samenbau.
- Vorw. (Niederlau).** F 241 Goldbg. (Schl.).
 Besitzer: Ernst Steinbrecher.
 Fl. 75,87 ha. - Grdst.-N.-G. 2100 *M.*
- Vorw. (Wikariengrund)** F 47 Goldbg. (Schl.).
 Bes.: Frau Optm. Elisabeth Viedermann,
 geb. Finke.
 Fl. 84 ha. - Grdst.-N.-G. 1791 *M.*
 Rindvieh: Note Ostfriesen.
- Vorw. b. Hohberg.** Besitzer: Alb. Beger.
 F 189 Goldberg (Schles.).
 E (Fracht) Neudorf (Nennweg).
 Fl. 54 ha. - Grdst.-N.-G. 1565 *M.*
 Lohndrusch mit Dampftrieb. Privat-
 beschl. station für Pferde (Oldenb.).
 Yorkshire- u. Berkshire-Schweinezucht.
 Starke Viehhaltung. - Hackfruchtbau.
- Vorw. (Kaltenbg).** F 163 Goldbg. (Schl.).
 Besitzer: Heinrich Hüfte.
 Fl. 78 ha. - Grdst.-N.-G. 1426 *M.*
 Schwarzb. Ostfriesen.
- Vorw. (Oberrennweg).** Bes.: Frau Lisa
 Ernst, geb. Langer.
 Bevollm.: Alfred Ernst, Optm. a. D.
 F 54 Goldberg (Schles.).
 Fl. 90 ha. - Grdst.-N.-G. 1422 *M.*
 Schwarzb. Ostfriesen, Vullenverkauf.
- Vorw. (Nennweg) Nr. 15.**
 Bes.: Georg Jung. F 269 Goldbg. (Schl.).
 Fl. 54 ha. - Grdst.-N.-G. 1361 *M.*
- 2350. Haynau, Stadtgut.** P. T. F 205. E.
 St. eK. kK. Ag. Haynau (Schles.).
 Besitzer: Gustav Gräber.
 Fl. 62 ha. - Grdst.-N.-G. 1625 *M.*
 Hierzu 6,25 ha Pachtland. - Schwarzb.
 Niederungsvieh. Milchwirtsch. - Start.
 Rübenbau. Grenzeng an Zuckerrübenfabrik
 Haynau. - Elektr. Licht u. Kraftanlage.
- 2351. Haynau, Stadtforst.** P. T. F 9.
 Reiflicht; E. Modlau 5 u. Reiflicht
 4 km; A. eK. Altenloh; St.
 Bishdorf; Ag. kK. Haynau.
 Besitzerin: Stadtgemeinde Haynau.
 Oberforst*: Clausniger in Forst-
 haus Haynau. 2 Stadtforst*, 1 Hilfsf.
 Fl. 1680 ha: 12 Acker, 155 Wiesen,
 1418,5 Holz, 62,5 Wasser, 12 Wege,
 Garten zc. - Grdst.-N.-G. 8955 *M.*
 Pächter d. Teiche n. 12 ha Acker u. Wiesen:
 Otto Reijger in Haynauer Stadt-
 forst b. Modlau. F 3 Reiflicht.
- 2352. Haynauer Vorwerke.** P. T. A. St.
 eK. kK. Ag. Haynau (Schles.); E.
 Haynau, Baudmannsd. u. Göltschau
 je 2 km.
- Vorwerk Nr. 1 (Ober Michelsdorf).**
 Bes.: Georg Starke. - 1 Assistent.
 F 165 Haynau (Schles.). Kto. bei der
 Schles. Handelsbank, Fil. Haynau.
 Fl. 90 ha. - Grdst.-N.-G. 1961 *M.*
 Hierzu 15 ha Pachtacker.
 Elektr. Licht u. Kraftanlage.
 Note Ostfriesen (Herdbuch) u. schwarzb.
 Niederungsvieh. Mitgl. der Haynauer
 Molk. u. d. Pferde- Vereins Goldbg.-H.
 (Genossenschaft). Wilde Fasanerie.
 Karpfenteiche. - Korbweiden.
- Vorw. 1 u. 2.** F 204 Haynau (Schles.).
 Bes.: Oswald Stenzel. - 1 Assistent.
 Postcheckkonto Breslau 14281.
 Fl. 82 ha. - Grdst.-N.-G. 1500 *M.*
 Oldenb. schwarzb. Niederungsvieh (Herb-
 buch) Dsch. Edelschwein, Verkauf von
 Zuchtvieh. Weidetrieb. - Anerk.
 Saatgutwirtschaft d. Ldw.-K. f. Getr. u.
 Kart. Starke Rüben- u. Kartoffelbau.
- 2353. Hermisdorf (Goldbergisch).** P.
 T. A. St. eK. Hermisdorf (Katzbad);
 E. Hermisdorf Bad; F 188. kK. Ag.
 Goldberg (Schles.) 4,5 km.
 Gut. Besitzer: Kurt Giefner.
 Postcheckkonto Breslau 15652.

- Fläche 128 ha — Grdst.-R.-G. 2185 *M.*
- 2354. Hohendorf.** P. T. E. Rosenbau
2,5 km; A.eK. Röchliß; St.kK. Roth-
brünnig; Ag. Goldberg 7,5 km.
Erbsholtisei. F 189 Kroitsch.
Bes.: Leo Reichsgraf von Lüttichau
auf Ober Prausnitz (Nr. 2516).
Inspektor*: Materne.
Fläche 150 ha: 127 Acker, 14 Wiesen,
0,5 Weide, 5 Holz, 1 Garten, 2,5 Hof u.
Grundst.-R.-G. 4490 *M.* — Trocknung.
Der Landwirtschaftskammer f. Schlesien
angeschlossene Saatgutwirtschaft.
Feldgemüsebau, feldmäß. Obstbau.
Gut [F 29 Kroitsch].
Bes.: Frau Anna Helbig, geb. Geisler.
Familienbesitz seit 1819.
Fläche 115 ha: 96 Acker, 8 Wiesen,
8 Holz, 3 Garten, Hof u.
Grdst.-R.-G. 2834 *M.* — Schles. Rotviehz.,
Zuchtbullenerf. Milch zur Molkerei.
Goldberg. — Getreide- u. Rübenbau.
Siehe auch Nr. 2362.
- 2355. Rosendau.** P. T. F. E. Rosendau; A.
eK. St. Röchliß; kK. Ag. Goldberg.
Erbsholtisei Nr. 24 mit Gut Nr. 19
und Röchliß Nr. 75.
Besitzer: Erich Semmer. — 1 Miffst.
F 271 Goldberg (Schles.).
Fl. 91,25 ha. — Grdst.-R.-G. 3028,50 *M.*
Schwarzb. Ostfriesen. — Elektr. Anschluß.
Gut Nr. 30, 34 u. 35.
Bes.: Arth. Hübner. F 69 Goldbg (Schl.).
Familienbes. f. 1817. — 1 Miffst.
Fl. 138,6 ha: 111,6 Acker, 13 Wiesen,
1 Fischteiche, 7,5 Holz, 1,5 Obstankl.,
4 Hof u. — Grdst.-R.-G. 4418 *M.*
Schwarzb. Ostfriesen. Deutsche Edel-
schweine, Ferkelverkauf.
- 2356. Kreiban.** P. A. St. eK. Kreiban; T.
F 16. Kaiserswaldau (Nr. Goldbg. =
H.); E. Kaiserswaldau 3½, Steinsdf.
3, Haynau 7 km; kK. Ag. Haynau.
Freigut Nr. 72 (Niedergut) u. Gut Nr. 27.
Bes.: Richard Haenel, St. d. L. a. D.
Fl. 170,5 ha: 143,5 Acker, 10 Wiesen,
10,5 Koppeln, 3 Holz, 1,8 Park und
Garten, 2 Hof, Wege u.
Grundst.-R.-G. 2260 *M.* — Anteil. an
Zuckerfabr. Maltisch, Molkerei Kaisers-
waldau, Elektrizitätsgenossensch. Krei-
bau, Kartoffelflockensbf. Reiflicht. Drain-
agegenoss. Kaisersw. u. Milchkontroll-
verein Haynau. — Zucht von Ostfriesen
u. vered. Landschweinen.
- 2357. Leifersdorf (Ober).** P. T. F.
A. St. eK. Ubdelsdorf (Schles.) 5 km;
E Neudorf a. R. (Fracht). 3, Gold-
berg (Pers.) 5 km; kK. Ag. Goldberg.
Freigut. Bes.: Kurt Klemm. F 15 Ubdelsdf.
Fl. 81 ha. — Grdst.-R.-G. 2454 *M.*
Schweinezucht, Ferkelverkauf.
Gut Nr. 11, 15, 16, 17.
Bes.: Ernst Junge. F 64 Ubdelsdf (Schles.).
Fam.-Bes. f. 100 Jahren.
Fl.: 55 ha. — Grdst.-R.-G. 1500 *M.*
- 2358. Modelsdorf.** P. T. F. A. St. eK.
Modelsdorf; E. Steiusdorf 3—5,
Ubdelsdorf (Schl.) 2½—6, Baud-
mannsdorf 4—6 km; kK. Ag.
Haynau.
Freigut Nr. 4. Bes.: Paul Hanke.
F 17 Ubdelsdorf (Schles.).
Fl. 106 ha. — Grdst.-R.-G. 2885 *M.*
Schwarzb. Ostfriesen.
Freigut Nr. 24/25. Bes.: Ernst Dieke.
F 24 Ubdelsdorf (Schles.).
Fl. 83,5 ha. — Grdst.-R.-G. 2782,40 *M.*
Freigut Nr. 28. Bes.: Eduard Herold.
F 32 Ubdelsdorf (Schles.).
Fl. 80 ha. — Grdst.-R.-G. 2332 *M.*
Ostfries. Milchvieh. Schweinemast.
Freigut Nr. 20. Bes.: Hugo Roericht.
F 19 Ubdelsdorf (Schles.).
Postcheckkonto Breslau 20970.
Fl. 67,3 ha. — Grdst.-R.-G. 2217 *M.*
Beteil. an Elektrizitätsgenoss. Modelsdorf
u. Molkerei Ubdelsdorf. — Roth.
Niedergsvieh (Herdb.). — Rübenbau.
Freigut Nr. 2. Bes.: Artur Deutschmann.
F 3 Ubdelsdorf (Schles.).
Fl. 89 ha. — Grdst.-R.-G. 1745 *M.*
Rindvieh: schwarzb. Ostfriesen (Herb-
buch). Schweinezucht und Mast. —
Zuckerrübenbau. — Dampfpfluggkultur.
Dauerweide.
Freigut Nr. 22. Besitzer: Bruno Kühn.
F 23 Ubdelsdorf (Schles.).
Fl. 52,5 ha. — Grdst.-R.-G. 1745 *M.*
Schwarzb. Ostfriesen. Vered. Landschwein.
Erbsholt. Nr. 57. Bes.: Otto Walter.
F 37 Ubdelsdorf (Schles.).
Fl. 75 ha. — Grdst.-R.-G. 1683 *M.*
Freigut Nr. 1. Bes.: Erich Wirth.
F 181 Ubdelsdorf (Schles.).
Fl. 78 ha. — Grdst.-R.-G. 1614 *M.*
Dampfpfluggkultur.
Freigut Nr. 27. Bes.: Rich. Dnegwer.
F 1 Ubdelsdorf (Schles.).

- Familienbesitz seit 1873.
Fl. 54,3 ha. — Grdst.-N.-E. 1614 *M.*
Freigut Nr. 17. Bes.: Willi **Went**.
F 28 Adelsdorf (Schles.).
Fl. 49 ha. — Grdst.-N.-E. 1410 *M.*
Freigut Nr. 21. Bes.: Otto **Kirchge**.
F 6 Adelsdorf (Schles.).
Fl. 42 ha. — Grdst.-N.-E. 1365 *M.*
Freigut Nr. 32. Bes.: Otto **Wieder**.
F 20 Adelsdorf (Schles.).
Fl. 60 ha. — Grdst.-N.-E. 1310 *M.*
Gut Nr. 31. Bes.: Dorothee Gräfin
von Pfeil und Klein-Gluth (minderj.)
in Adr. Adelsdorf.
Verw.: Doris Gräfin v. Pfeil (Mutter)
auf Adr. Adelsdorf (Nr. 2263).
Fl. 59 ha. — Grdst.-N.-E. 1289 *M.*
Freigut Nr. 53. Bes.: Dsm. **Foerster**.
F 31 Adelsdorf (Schles.).
Fl. 50 ha. — Grdst.-N.-E. 1285 *M.*
2359. Neudorf am Gröbzigberge. P.
T. F. E. A. St. eK. Neudorf (Gröbzig-
berg), Bhf. 2 km; E. Rosen-Neudorf
2 bezw. 0,5 km; kK. Harpersdorf;
Ag. Goldberg.
Erbsholtzei. Bes.: Kurt **Kuhnke**.
F 16 Neudorf (Gröbzigberg).
Fläche 75,6 ha: 61,8 Acker, 10,3 Wiesen,
2,5 Holz, 1 Wasser, Garten, Hof.
Grundst.-N.-E. 2150 *M.*
Rote Ostfriesen (Herdb.), Bullenverkauf.
Oldenb. Pferdezuht. — Getreide- u.
Hackfruchtbau. — Beteil. an Molkerei
Pilgramsdorf u. Zuckerfabrik Maltisch.
Freigut Lindenhof.
Besitzer: Gebhard **Bumüller**.
F 28 Neudorf (Gröbzigberg).
Fl. 93,7 ha. — Grundst.-N.-E. 1425 *M.*
Schles. Rotvieh.
2360. Neudorf am Rennwege, Erb-
sholtzei. m. 2 Bauerg. P. T. F 44. A. St.
eK. kK. Ag. Goldberg (Schles.) 4 km;
E. Neudorf a. R. 0,5 km.
Besitzer: Eberhard **Schöhl**. — 2 Beamte.
Familienbesitz seit 1492.
Fläche 206 ha: 186 Acker, 6 Wiesen,
10 Holz, 3 Park, 1 Garten, Hof zc.
Grdst.-N.-E. 4702 *M.* Balsaltsteinbr.
Schwarz. Ostfriesenherde. Schafrucht
(Merino × Rambouillet). — Rübenbau.
2361. Peiswitz, Bauergut Nr. 2 u. 8.
P. T. A. Giersdorf (Nr. Goldberg-
Haynau) 3,5 km; F 19 Brockendorf;
E. Goldberg 7, Bürgerberg (Perf.)

- 5,5 km; St. eK. Straupitz; Ag. Gold-
berg; kK. Rothbrünnig.
Bes.: Bruno **Döring**. — Familienb. f. 1816.
Fläche 104 ha: 90 Acker, 5 Wiesen,
6 Holz, 3 Hof zc. — Grdst.-N.-E. 2642 *M.*
20,4 ha an Anlieger verpachtet.
Schles. Rotvieh. Dtsch. Edelschwein,
Stammzucht.
2362. Riemberg, P. T. Rosendau 3 km;
E. Wildschütz 3 km; F 5 Kroitsch; A.
St. eK. Röchlitz; kK. Rothbrünnig;
Ag. Goldberg.
Rittergut. Bes.: Therese Freifr. v. **Nicht-
hofen**, geb. Frein v. Hohenhausen.
1 Inspektor*, 1 Assistent.
Fläche 254,4 ha: 175,5 Acker, 8,6 Wiesen,
4,7 Weide, 2,3 Wasser, 52,4 Holz, 4,9
Park, Gärten, 6 Hof zc.
Grundst.-N.-E. 7822 *M.*
Hierzu Acker in Hohendorf (Nr. 2354).
Fl. 63,5 ha. — Grdst.-N.-E. 1732 *M.*
Starker Zuckerrübenbau.
2363. Röchlitz. P. T. E. Rosendau 1 bis
2 km; F. A. St. eK. Röchlitz; Ag.
Goldberg 5 km; kK. Rothbrünnig.
Gut Nr. 2 u. 8. Besitzer: Hugo **Kobelt**.
Familienbesitz s. mehr als 200 Jahren.
F 64 Goldberg (Schles.).
Fl. 112 ha. — Grdst.-N.-E. 3297 *M.*
Angefchl. an Molkerei Goldberg. Vorw.
und Flockenfabrik Willenberg.
Schwarzb. Ostpreußen.
Gut Nr. 1. Bes.: **Ritter**.
F 53 Goldberg (Schles.).
Fl. 116,5 ha. — Grdst.-N.-E. 2778 *M.*
Gut Nr. 16. Bes.: Bruno **Baar**.
F 132 Goldberg (Schles.).
Fl. 64 ha. — Grdst.-N.-E. 1880 *M.*
Gut Nr. 15. Bes.: Paul **Biedermann**.
Fl. 71 ha. — Grdst.-N.-E. 1850 *M.*
Intensiver Betrieb.
Gut Nr. 14. Besitzer: Artur **Stoll**.
Fl. 58,69 ha. — Grdst.-N.-E. 1761 *M.*
Gut Nr. 6. Besitzer: Oskar **Stoll**.
Fl. 56,5 ha. — Grdst.-N.-E. 1731 *M.*
2364. Rothbrünnig. P. T. A. Giersdorf
(Nr. Goldberg-Haynau) 2 km; E.
Wildschütz u. Rosendau 2—3 km; F.
St. kK. Rothbrünnig; eK. Straupitz;
Ag. Goldberg.
Erbsholtzei Nr. 1 u. Freigut Nr. 23 zc.
Bes.: Oskar **Finger**. F 176 Kroitsch.
Fläche: 142,5 ha: 132 Acker, 6 Wiesen,
3 Holz, 1,5 Garten, Hof zc.

- Grundst.-N.-G. 2986 *M.* - Schwarzb. Ostfriesen. Meißner Schweine.
- Freig. Nr. 6 u. 31. Bes.: Bruno **Baensch.** Familienbesitz s. 1800. F31 Kroitsch. Fläche 113 ha: 107 Acker, 4,75 Wiesen, 1,25 Holz. — Grdst.-N.-G. 2715 *M.* Rindvieh: rotb. Ostfries. — Elektr. Anl.
- Freig. Nr. 15. Bes.: Rob. **Zungnitzsch,** Gem.-Vorst. Familienbesitz seit 1700. Fl.: 50 ha. — Grdst.-N.-G. 1327 *M.* Schles. Rotvieh. — Elektr. Anlage.
- 2365. Siegendorf.** P. T. F3. E. Armsdorf (Kr. Liegnitz) 0,5 km; A. Bärzdorf; St. Siegendorf; eK. Steudnitz; Ag. kK. Haynau.
- Freigut. Besitzer: Emil **Klose.** Fl. 100 ha. — Grundst.-N.-G. 3100 *M.* Reinbl. schwarze Ostfriesenherde. Großer Weidebetrieb. — Rübenbau.
- 2366. Tammendorf.** P. T. A. St. eK. Kreibau 1,5 km; F. Tammendorf; E. Kaiserswaldbau (Kr. Goldberg-Haynau) 4,5 km; Ag. kK. Haynau.
- Freig. Nr. 10, Gut Nr. 11 u. Stelle Nr. 23. Besitzer: Julius **Hefz.** — 1 Assistent. F5 Kaiserswaldbau (Kr. Goldberg-H.). Fl. 155 ha. — Grdst.-N.-G. 1800 *M.* Elektr. Lichtanlage. Beteil. an Zuckersb. Maltisch, Floctenfb. Meischtu. Molkerei Kaiserswaldbau.
- Schwarzb. Ostfriesenherde (Weidegang).
- Erbscholtisei. Bes.: Rich. **Scholz.** 1 Assistent. F13 Kaiserswaldbau (Kr. Goldberg-H.). Fl. 114,5 ha. — Grdst.-N.-G. 1190 *M.* Schwarzb. Niederungsvieh. Weidebetrieb. Angeschl. an Molkerei Kaiserswaldbau. Elektr. Licht- u. Kraftanl.
- Freig. Nr. 8. Gerstmannshof. Besitzer: Erich von **Wallenberg,** Rittmeister a. D. auf Mariahöfchen (Nr. 29). F12 Kaiserswaldbau (Kr. Goldbg.-H.). Inspektor: Otto Ende. Fl. 130,2 ha. — Grdst.-N.-G. 1306 *M.* Schwarzweiße Ostpreußen. Vered. Landschwein. — Rübenjannenanbau.
- 2367. Ulbersdorf (Goldbergisch).** P. T. F. Pilgramsdorf (Kr. Goldberg, Schles.) 6 km; E. Neudorf (Nenn-
- weg) u. Pilgramsdorf; A. Neudorf a. Grödigbg.; St. eK. Ulbersdorf (Goldberg.); kK. Harpersdf.; Ag. Goldberg 7 km.
- Gut Nr. 102. Bes.: Otto **Krause.** F120 Goldbera (Schles.). Fl. 91,3 ha. — Grdst.-N.-G. 2615 *M.* Rotbunte Ostfriesen.
- Gut Nr. 5. Bes.: Herbert **Scholz.** F32 Neudorf (Grödigberg). Fl. 77,3 ha. — Grdst.-N.-G. 1540 *M.*
- Gut Nr. 120. Bes.: Reinh. **Rabisch.** Fl. 68 ha. — Grdst.-N.-G. 1521 *M.*
- 2368. Wilhelmisdorf.** P. T. F. eK. Wilhelmisdorf (Kr. Goldberg-H.); E. Neudorf (Grödigb.) u. Grödigberg je 2—3,5 u. Großhartmannsdorf 4 km; A. St. Grödigberg; kK. Großhartmannsdorf.; Ag. Goldberg.
- Erbscholtisei Nr. 91 u. Freigut Eichenhof Nr. 53. Besitzer: Oskar **Rorricht.** F4 Neudorf (Grödigberg). Postschekkonto Breslau 8738. Familienbes. s. mehreren 100 Jahren. Von der L.-Kammer u. d. D. L.-Ges. anerkannte Lehrlingsausbildung. Fl. 128 ha. — Grdst.-N.-G. 2972 *M.* Sand-, Zementw., Drainröhren-Erzeug. Töpfer-Heißlufttrocknerei. Schles. Rotoch mit Ostfrieseneinschlag. Rind-, Schweine- u. Geflügelzucht.
- 2369. Wittgendorf (Nieder)** P. T. F157. E. kK. Ag. Haynau (Schles.) 6 km; A. St. eK. Kreibau-Erbscholtisei. Bes.: Fran Christ **Müller.** Fl.: 53 ha. — Grdst.-N.-G. 1520 *M.*
- 2370. Wittgendorf (Ober).** P. T. F102. kK. Ag. Haynau (Schles.) 7 km; E. Haynau (Schnellz.), Steinsdorf (Pers.), Kaiserswaldbau (Fracht); A. St. eK. Kreibau.
- Freig. Bes.: Rud. **Schiller,** Pdsch., Tarat. Fl.: 109 ha. — Grdst.-N.-G. etwa 2500 *M.* Beteil. an Gen.-Molkerei Kaiserswaldbau. Schwarzb. Ostfriesen. Dibenb. Pferde. Vered. Landschwein.

30. Kreis Grünberg.

Größe: 875,800 Quadrat-Kilometer. — Einwohner: 57 924. — Landgemeinden: 57. — Gutsbezirke: 46. — Amtsbezirke: 18. — Städte:

Grünberg mit 22 751 Einw., Rothenburg a. D. mit 1184 Einw., Deutsch Wartenberg mit 772 Einw. — Viehstand: 4023 Pferde, 18 768 Stück Rindvieh, 4054 Schafe, 15 343 Schweine, 12 605 Ziegen, 2685 Bienestücke. — Lage: im Norden des Regierungsbezirkes, grenzend mit den Regierungsbezirken Frankfurt und Schneidemühl. — Die Güter gehören zur Glogau-Saganer Fürstentums-Landschaft mit Ausschluß der zum Kreditverbande der Neumärkischen Ritterschaft gehörigen Güter Schlesisch Nettow und Schlesisch Drehnow. — Bodenbeschaffenheit: meist leicht, aber ertragreich, in der Dorniederung schwer, aber vorzüglich. Im Kreise wird mehrfach Weinbau betrieben, namentlich um die Stadt Grünberg herum, welche fast ganz von Weinbergen umgeben ist, sowie um Saabor und Lättnitz. Der durchschnittliche Grundsteuer-Reinertrag beträgt pro Hektar Acker: 10,94 *M.*, Wiesen: 25,32 *M.*, Holzungen: 10,60 *M.* Von der Gesamtfläche sind: 274,642 qkm Acker, 84,425 qkm Wiesen, 17,031 qkm Weiden u. Hutungen, 426,045 qkm Wald einschl. Park, Gewässer, Wege zc. — Gewässer: die Oder, welche den Kreis in zwei ungleiche Teile teilt; ferner die Dohel, die saule Dbra, der Einsiedel-, Kreuz- und Zaucher-Bach, der Boyadeler Kanal und die Goldene Lunze mit der Maugscht. In stehenden Gewässern sind bemerkenswert: der Rudener See, der Saabor- und der Nettower See. — Eisenbahnen: die Breslau = Stettiner Bahn mit den Bahnhöfen: Nittritz, Grünberg, Rothenburg a. D. und den Haltestellen Poln. Kessel u. Schertendorf; die Märkisch-Posener Bahn mit dem Bahnhofe Rothenburg a. D. und der Haltestelle Schlesisch Nettow; die Nebenbahn Grünberg — Christianstadt mit den Haltestellen Schloin, Buchelsdorf und Lättnitz; die Bahn Sagan — Neusalz a. D. — Wollstein mit den Stationen Dt. Wartenberg, Kontopp u. Kolzig; die Nebenbahn Züllichau — Glogau mit den Stationen Kleinitz, Boyadel, Kontopp u. Kolzig; Nebenbahn Grünberg — Sprottau mit den Stat. Grünberg Stadthf., Grünberg Oberstadt, Heinersdorf u. Dohelhermsdorf.

Landw. Maschinenfabriken in Boyadel u. Grünberg; Zementwarenfabrik in Boyadel; Braunkohlengruben in Grünberg u. Schles. Nettow; Mehlmühlen in Hobernig, Boyadel, Buchelsdorf, Dammerau, Schl. Drehnow, Drentkau, Droschkau, Friedersdorf, Grünberg, Günthersdorf, Hammer, Heinersdorf, Hohwelze, Jonasberg, Dt. Kessel, Poln. Kessel, Kleinitz, Kolzig, Kontopp, Krampe, Külpenau, Läsgen, Lättnitz, Lanitz, Lawalbau, Gr. Lessen, Lipke, Milzig, Mühltdorf, Schles. Nettow, Nittritz, Dohelhermsdorf, Pirnig, Plothow, Brittag, Rothenburg a. D., Saabor, Schertendorf, Schlabrendorf, Schloin, Schwarnitz, Schweinitz, Sciffersholz, Sawade und Deutsch Wartenberg; Dampfsägewerke in Boyadel, Drentkau, Gr. Lessen, Grünberg, Kontopp, Lättnitz, Kleinitz, Plothow, Rothenburg a. D., Schweinitz und Woitschete; Wollspinnereien in Grünberg; Wollwäscherei in Rothenburg a. D.;

Brauereien in Bohadel, Grünberg, Günthersdorf, Heinersdorf, Lättnitz, Loos, Schles. Nettkow, Döselhermsdorf und Rothenburg a. D.; Stärkefabriken in Eugenienhof und Gr. Lessen; Molkereien in Grünberg, Kteinitz, Lättnitz und Schlesiſch Nettkow; Kartoffelflockenfabrik G. m. b. H. in Kontopp; Makkaroni- u. Teigwarenfabrik G. m. b. H. in Deutsch Wartenberg; Elektrizitätswerk von Saalman.

Bildungsanstalten in Grünberg: Realgymnasium; Lyzeum, kaufm. u. gewerbl. Fortbildungsschule; im Kreise 45 ländliche Fortbildungsschulen.

Kreisstadt Grünberg (Schles.).

Landgericht: Glogan. Amtsgerichte: Grünberg und Kontopp.

Landrat [F 10 u. 91]: Dr. **Erskentz**.
 Kreissekretär: **Fiebig**.
 Kreisausschuß [F 10 u. 91]: **Kozłowski**,
 Bürodirektor.
 Kreisliste: Rentmstr. **Wolff**, Rechn.-R.
 Kreiskommunal- und Kreispartkaffe:
 Rendant **Klemm**.
 Kreisarzt [F 317]: Dr. **Theod. Meyer**.
 Kreisstierarzt [F 386]: **Becker**.
 Katasterkontrol.: **Krug**, Steuerinsp.
 Hochbauamt [F 358]: **Friede**, Reg.-u. Baurat.

Kreisbauamt [F 49]: **Gause** u. **Böhm**,
 Kreisbaumstr.
 Kreisschulrat: **Kern**.
 Gewerbeaufsichtsamt in Neusalz a. D.
 [F 170 Neusalz (Oder)]: Dr. Ing. **Publik**,
 Gewerberat.
 Finanzamt [F 453]: Dr. **Kadke**, Reg.-Rat.
 Kulturrat in Sagan.
 Kommando der staatl. Schutzpolizei (unter-
 steht dem Landrat), Kommandeur [F 121]:
 Major **Harmjanz**.

I. Selbständige Gutsbezirke.

2371. Bohadel, Fideikommißherrschaft, bestehend aus den Rittergütern **Bohadel** und **Kern** mit den Vorwerken **Alexanderhof**, **Dickstrauch** (Geflügelhof), **Henrietenhof**, **Polke**, **Schoslawe** u. **Schossnoffe**. P. T. F 2 (Rentamt), 8 (Ziegelei) u. 10 (Schloß). E. A. St. eK. Bohadel; kK. Milzig; Ag. Kontopp 7 km.

Bes.: Se. Erz. **Reinhard Frhr. v. Scheffer-Bohadel**, General d. Inf. a. D.

Bevollm.: Oberförster* **G. Blaesche** in Bohadel. - 1 Rentamtssekr.* 1 Förster*, 3 Forstauffeher*, 1 Ziegelmeister.

Rentamt: Postämto. Breslau 18257. Pächter v. Bohadel u. Kern (869,8 ha): **Günther Kulau** in Bohadel. F 9 Bohadel.

Pächter v. Schoslawe (87,7 ha): **Wilh. Salfeld** in Schoslawe P. Bohadel. Fl. 2998 ha: 605 Acker, 235 Wiesen, 146 Weiden, 1871 Holz, 50 Gräben u. Gewässer, 8 Gärten, 12 Lehm- u.

Sandgruben, 71 Uud., Hof 2c. 110 ha Dauerweiden.
 Grundst.-N.-G. 25 259 M.
 Fähre.-Brennerei. Brauerei (verpachtet).
 Dampfziegelei (2 Millionen Jahreserzeugnis). Zementwarenfabrik.
 Rindvieh: schwarzb. ostpr. Holländer.
 Schafe: Merino. Geflügelzucht: weiße Wyandottes, virgin. Schneeputen.

2372. Drehnow (Schles.), Ritterg. m. Vorwerken **Altvorwerk**, **Lachvorwerk** (Henrietenhof) u. **Neuvorwerk** (Dorotheenhof). P. T. F 1. kK. Großlessen 5 km; E. Buchelsdorf 4, Grünberg (Schles.) 14 km; A. St. eK. Schles. Drehnow; Ag. Grünberg.

Bes.: **Willibald Graf von Schmeltow**, Generalmajor z. D.

Inspektor*: **Koch**.
 1 Assst., 1 Brenn.-Bew.* 1 Förster.*
 Pächter des Altvorw.: **Fr. Hetmann**.
 Fläche 1079 ha: 331 Acker, 12 Wiesen, 2 Weide, 708 Holz, 6 Wasser, 20 Hof 2c.
 Grundst.-N.-G. 4143 M.
 Dampfbrennerei. — Roth. Niedgsvieh.

2373. Hohwelze, Ritterg. P. T. F 18.

A. St. eK. Bopadel 4 km; kK.

Liebenzig; Ag. Rontopp 7 km.

Besizer: Carl Berg, Reg.-Baumstr. a. D.

Inspektor*: Alfred Berger.

Fläche 387 ha: 156 Acker, 56,6 Wiesen,

7 Weide, 2,6 Wasser, 147,6 Holz,

1,7 Park, 0,2 Gärten, 15,3 Wege, Hof etc.

Grdst.-N.-G. 3830 M. — Brennerci.

2374. Kessel (Deutsch), Rittergut.

P. F 1. E. Polnisch Kessel (Kreis

Grünberg) 1,6 km; T. Deutsch

Kessel; A. St. Kessel; eK. Prittag;

kK. Ag. Grünberg.

Bes.: Waldemar Graf von Pfeil und

Klein-Gluth, Hauptmann a. D.

1 Assist., 1 Brennerciw., 1 Förster*.

Pächter: Max Feiereis. — 1 Verw.

Fläche 550 ha: 183 Acker, 27 Wiesen,

6 Weide, 313 Holz, 1 Teiche, 1 Park,

11 Gärten, 15 Wege, Hof etc.

Grdst.-N.-G. 3711 M. — Brennerci.

Schwarzb. Ostfriesen, Bullen- u. Zug-

ochsenverkauf. Oldenb. Pferdezucht.

2375. Kessel (Polnisch), Ritterg. m.

d. Borw. Zanny u. Stofchenhof.

P. T. E. Polnisch Kessel (Kr. Grün-

berg); A. St. Kessel; eK. Prittag;

F 104. kK. Ag. Grünberg (Schles.).

Besizer: Felix Graf von Stofsch, Haupt-

mann d. N. a. D., Reg.-Assessor a. D.,

Landeskältester.

Familienbesitz seit 1712.

Verwiltg. Postichko. Breslau 9849.

Insp.*: F. G. Graf von Stofsch.

Revierförster*: Langer in Zanny.

1 Verwalter, 1 Sekretärin.

Fläche 1496 ha: 400 Acker, 75 Wiesen,

15 Weide, 980 Holz, 9 Wasser, 2 Park,

2 Garten, 10 Korbweiden, 3 Hof etc.

(33 Moorkulturacker u. Rimpau'schem

System, 150 Dampfplugkult.).

Grundst.-N.-G. 10 920 M.

Stammzucht d. dtsh. Edelschweines.

2376. Kolzig, Ritterg. m. den Borw.

Zeschane, Karisch, Lipke u. Neuvor-

werk. P. T. F 1. E. A. St. eK. kK.

Kolzig (Kr. Grünberg, Schles.);

Ag. Rontopp.

Bes.: Wilh. v. Klitzing, Rittmeister a. D.,

Amtsvorst. — Familienbesitz seit 1838.

Forstverwalter*: Kirstein.

Inspektor: Feist.

Pächter eines Teils von Neuvorwerk:

Martin Zeske.

Fläche 2238 ha: 650 Acker, 240 Wiesen,

25 Weide, 1260 Holz, 50 Wasser, 3 Park,

2 Gärten, 8 Hof etc.

Grdst.-N.-G. 14 864 M. — Dpfbrennerei,

Kreisjäge — Schwarzbunte Olden-

burger Rindviehherde. Stammzucht d.

deutschen Edelschweines. — Besondere

Moorwiesen.

2377. Rontopp, Herrschaft, best. aus

den Ritterg. Rontopp u. Polame

mit den Vorwerken Marienhof u.

Heinrichau. P. T. F 3. A. St. eK.

Ag. Rontopp (Kr. Grünberg, Schl.);

kK. Liebenzig.

Besizer: Kurt Foerster, Leutn. a. D.

Nugnieherin: Frau Marie Foerster,

geb. Gerlach.

Postcheckkonto Breslau 32 463.

Familienbesitz seit 1845.

Oberinsp.*: Friß Freiesleben.

1 Assistent, 2 Forstbeamte*, 1 Hilfsf.

Fläche 2085 ha: 455 Acker, 125 Wiesen,

96 Weide, 1332 Holz, 6 Park, 2 Wein-

garten, 59 Wege, Wasser, Hof etc.

Grundst.-N.-G. 10 436 M.

Brennerei, Schneidemühle. — Rotbunte

Ostfriesenherde (Herdb.). Zuchtbullen.

Merino-Fleischschafe. Vered. Land-

schwein. — Moorulturen, Brennerei-

wirtschaft, Gründüngung.

2378. Krampe, Ritterg. P. T. F 6 Sa-

wade 3 km; E. St. eK. kK. Ag.

Grünberg (Schl.) 6,5 km; A. Krampe.

Besizerin: Stadtgemeinde Grünberg.

Oberförster*: Stucky. — 2 Hegen-

meister*, 2 Förster*, 1 Waldwärter*.

Fläche 952,5 ha: 125,5 Acker, 89 Wiesen,

703 Holz, 6 Weide, 14 Wasser, 15 Hof,

Wege, Inland etc.

Acker u. Wiese parzellenweise verpachtet.

Grundst.-N.-G. 10 914 M.

Restaurant „Oderfischereietablissement“.

2379. Läszen, Ritterg. m. Forsthaus

„Blaue Taube“ u. „Sauermanns-

Mühle“. P. E. eK. Schlesisch Nett-

kow 3,5 km; T. A. St. Läszen; kK.

Groß Lessen; Ag. Grünberg; E. F 9

Rothenburg (Oder) 8 km.

Besizer: Gustav Ludwig Hans von

Schierstädt, vorm. Rgl. Kammerjunt.,

Rittmeister d. N. a. D. u. Landeskält.

Familienbesitz seit 1856.

Inspektor: Saune in Groß Lessen.

1 Verwalter, 1 Hilfsförster*.

Fläche 886,6 ha: 81 Acker, 106,9 Wiesen,

- 174,1 Weide, 417,9 Holz, 81,8 Wasser, 6 Park, 12,8 Gärten, 6,1 Hof zc.
 Grundst.-N.-G. 11 343 *M.* — Zung-
 viehaufzucht: schwarzb. Niederungs-
 vieh (Heidbuch). Weidegang.
- 2380. Lanitz, Ritterg. mit Vorwerk**
Woittscheke. P. T. F. E. St. eK.
 Rothenburg (Oder) 4,5 km; A.
 Krampe; E. kK. Ag. Grünberg.
 Besitzerin: **Stadtgemeinde Grünberg.**
 Acker u. Wiesen in Parzellen verpachtet
 Oberf.: Stuckn, Krampe. — 1 Först.*
 Fläche 1272,5 ha: 209,5 Acker, 54 Wiesen,
 909 Holz, 47 Weide, 16 Wasser,
 15,5 Wege, 21,5 Gräben, Unland, Hof zc.
 Grundst.-N.-G. 10253 *M.*
- 2381. Lessen (Groß), Ritterg. P. T. F3.**
 kK. Groß Lessen; E. Schles. Nettkow
 5 u. Rothenburg (Oder) 9,5 km; A.
 St. Läszen; eK. Logau; Ag. Grün-
 berg 15 km.
 Bes.: G. L. S. von Schierstädt, vorm.
 Rgl. Kammerjunker zc. auf Läszen.
 Familienbesitz seit 1856.
 Inspektor*: Herm. Sanne.
 Brennereiverwalter*: Meyer.
 Förster*: Liebhardt. — 1 Hilfsf.*
 Fläche 787,2 ha: 338,3 Acker, 43,8
 Wiesen, 8 Weide, 375,1 Holz, 2,6
 Wasser, 7,9 Garten, 11,5 Hof zc.
 Grundst.-N.-G. 5967 *M.*
 Brennerei. Stärkefabrik. Schneidemühle.
 Vollgatter u. Kreisläge m. Dampftr.
 Schwarzbuntes Niederungsvieh (Herdb.).
 Schäferei. — Niefelwiesen.
- 2382. Mesche, Rittergut mit Vorw.**
Schwendten. P. T. F 5. E. A. St. eK.
 Ag. Kontopp (Kr. Grünberg, Schles.)
 3 km; kK. Milzig.
 Bes.: Johannes Niefen.
 Fl. 460 ha: 170 Acker, 12 Wiesen, 5,2 Wei-
 den, 40 Wasser, 231 Holz, 1,8 Garten.
 Hof etc. — Grdst.-N.-G. etwa 3500 *M.*
- 2383. Ochelhermsdorf (Ober), Ritterg.**
 mit **Dammvorwerk** und **(Mittel),**
 Ritterg. m. den Vorw. **Feldvorwerk**
 u. **Waldhaus.** P. T. Klnb. A. St.
 eK. Ochelhermsdorf; F120. E. Ag.
 Grünberg (Schles.) 7 km; kK.
 Schweinitz.
 Bes.: Ritterg. Ochelhermsdorf G. m. b. H.
 Postcheckkonto Breslau 39201.
 Generaldirektor: Dr. Osterseger
 in Grünberg.
- Oberinspektor: Dwegwer.**
Forstverwalter: Feiereis.
Rentmeister: Schwalm.
 1 Hofbeamter, 1 Feldbeamter, 1 Hilfs-
 föster*, 1 Waldwärter*, 2 Rechnungs-
 führer, 1 Brennereiverwalter*.
 Fl. 1370,9 ha: 514,5 Acker, 108,2 Wiesen,
 725,5 Holz, 0,5 Wasser, 10,2 Park u.
 Garten, 12 Hof zc.
 Grdst.-N.-G. 12 300 *M.* — Brennerei.
 Zementwarenfab. — Elektr. Lichtanlage.
- 2384. Pirnig, Ritterg. P. T. F2. eK. kK.**
 E. Liebenzig 7,5 km; E. Boyabel
 5 km; A. St. Pirnig; Ag. Kontopp.
 Bes.: Heinrich Scheibel.
 1 Zusp.*, 2 Assist., 1 Brennerei-Berw.*
 1 Ziegelmeister*.
 Fl. 420 ha: 300 Acker, 40 Wiesen, 20 Weide,
 5 Wasser, 50 Holz, 5 Park, Garten, Hof zc.
 Grdst.-N.-G. 5600 *M.*
 Brennerei u. Ziegelei.
 Ddbg. Rinderherde. Merinofleischschafe.
- Anteil Waldmühl.**
 Bes.: Hans Scheibel, St. a. D. — 1 Assist.
 Fläche 200 ha: 180 Acker, 10 Wiesen,
 3 Weide, 5 Holz, 2 Hof zc.
 Grdst.-N.-G. 2600 *M.* — Dbenb. Herde.
 Starker Weizen- und Hackfruchtbau.
 Züchtung von Samenrüben für Kl.
 Wanzleben.
- 2385. Prittag, Ritterg. mit Oberhof,**
Waldvorwerk, Marienhof (Oder-
 vorw). P. E. Polnisch Kessel (Kr.
 Grünberg) 4 km; T. F. A. St. eK.
 Prittag; kK. Milzig; Ag. Grünberg.
 Besitzer: Reinhardt Reichsgraf **Fink**
 von Finkenstein, Oberlt. d. R. a. D.
 Zusp*: Schönerstedt. — 1 Rechnungsf.
 Revierförst*: Thoms.
 Fläche 1186 ha: 300 Acker, 120 Wiesen,
 46 Weide, 660 Holz, 47 Wasser, 13
 Hof zc. — Grdst.-N.-G. 11 998 *M.*
 Dstriesen, Bullenverkauf.
- 2386. Schweinitz I, Ritterg. mit**
Waldvorwerk u. Niedervorwerk.
 P. T. A. St. eK. kK. Schweinitz (Kr.
 Grünberg); F6. E. Lättmitz 5 km;
 E. Ag. Grünberg 9 km.
 Besitzer: Max Stober.
 Brennereiverw.*: Neumann.
 Förster*: Erbhl.
 Fläche 545 ha: 240 Acker, 70 Wiesen,
 65 Dauerweide, 145 Holz, 2 Wasser,
 2 Park, 1 Gärten, 20 Hof zc.
 Grundst.-N.-G. 4530 *M.*
 Dampfbrennerei. Elektr. Anlage.

Rotbunte Ostfriesen. Starke Jungvieh-
aufzucht. Dauerweiden. — Starke
Salzfrucht-, Kartoffel- u. Rübenbau.
© 2387. **Schweiniß II**, Rittergut u.
Först. P. T. A. St. eK. kK. Schweiniß
(Kr. Grünberg); F 14. Lättniß; E.
Buchelsdorf (Feldweg) 3,5, Lättniß
(Chaussee) 5 km; Ag. Grünberg 9 km.
Besitzer: Alexander von **Herder**.
Inspektor: Werner.
Revierförster*: Leop. Skibba.
Fläche 441 ha: 120 Acker, 40 Wiesen,
3 Weide, 2 Wasser, 257,5 Holz, 6,5 Hof,
Garten u. Park, 12 Obstplantagen.

Grundst.-N.-E. 3080 *M.* — Ziegelei.
elektr. Betrieb. — Schwarzbunte Ost-
friesen, Zucht u. Mast. Yorkshirrezucht,
Fohlenzucht. Forellen, Karpfen, Krebse.
2388. **Schweiniß III**, Ritterg. P. T.
A. St. eK. kK. Schweiniß (Kr.
Grünberg) 2 km; F 7. E. Lättniß
2,5 km; E. Ag. Grünberg 13 km.
Besitzer: von **Schlicht**, Rittmstr. a. D.
Fläche 233 ha: 129 Acker, 16 Wiesen,
18 Weideland, 54 Holz, 2 Wasser,
3 Park, 2 Garten, 9 Hof u.
Gr d st.-N.-E. 2500 *M.* — Schwarzbunte
Ostfriesen. Weißes Edelschwein.

Herrschaft Kleinitz,

bestehend aus den Gütern Nr. 2389—91.

Besitzer: Die Erben Seiner Durchlaucht des + Prinzen Stanislaw Radziwill,
Majoratsbesizers auf Mantkiewicz bei Dawidgrodel, Gouv. Minsk in
Rußland, die verw. Prinzessin Maria Dolorosa Radziwill und deren Tochter
Prinzessin Anna Maria Radziwill, gegenwärtiger Wohnort unbekannt.

Staatl. Zwangsverwalter: Justizrat Kleckow in Grünberg (Schles.).

Pächter der Ökonomie von Karfschin und Dorotheenau: Zernickow,
Domänenpächter in Kurich (Kr. Crossen a. D.), Verwalter*: Ballen in
Dorotheenau [F 25 Unruhstadt], der Ökonomie von Kleinitz und Schwar-
mitz: Rentwig & Sternberg in Schwarmitz [F 12 u. 14 Trebschen
(Kr. Züllichau)], der Ök. von Sedzynn: Rentwig in Schwarmitz.

Gesamtfläche 4486 ha. — Gesamt-Gr d st.-N.-E. 46 574,98 *M.*

2389. **Karfschin**, selbst. Gutshöf. m. Borw.
Sedzynn u. d. Forsthaus. **Antons-
höhe** und **Dorotheeneck**. P. T. F. E.
Unruhstadt (Kr. Bomst) 6 km; E. A.
St. kK. Kleinitz; eK. Trebschen;
Ag. Kontopp.

450 Holz, 9 Wasser, 4 Park, 5 Gärten,
4 Borw., 18 Hof, Wege u.
Gr d st.-N.-E. 15 960 *M.*

2 Dampfbrenn. (dav. 1 in Dorotheenau),
Dampfschneidemühle (Pächter: Fa.
W. Sternberg in Königshütte D.S.),
2 Motorpflüge, Dampfdreschmaschine.
Dampfmolkerei. — Schweinemast.

2 Revierförst., 1 Hülfjäger.
Fläche 2501 ha: 244 Acker, 146 Wiesen,
10 Weide, 10 Wasser, 2 Gärten, 2055
Holz, 34 Wege, Hof u.

Grundst.-N.-E. 12 190 *M.*

2390. **Kleinitz**, Ritterg. mit den Bor-
werk. **Dorotheenau** n. **Peterhof**. P.
T. F. E. A. St. kK. Kleinitz; eK.
Trebschen (mit Filialkirche in
Kleinitz); Ag. Kontopp.

2391. **Schwarmitz**, Ritterg. m. d. Borw.
Waldvorwerk u. **Gebicke** u. den
Forsth. **Marieneiche** u. **Brille**. P. T.
F. E. A. kK. Kleinitz 2 km; St. Schwarz-
mitz; eK. Trebschen; Ag. Kontopp.
1 Hegemeister* in Marieneiche. F 13
Trebschen (Kr. Züllichau). 1 Forsthüter.
1 Inspektor*, 2 Assistenten.

Fürstl. Beamte: 1 Rentmstr.*, 1 Ober-
förster*, 1 Forstsekretär, 1 Hülfjäger,
1 Schneidemüller*.

Beamte d. Pächter: 1 Verw.*, 1 Assist.
Fläche 1060 ha: 490 Acker, 80 Wiesen,

Fläche 925 ha: 497 Acker, 40 Wiesen,
12 Weide, 40 Wasser, 4 Gärten, 300
Holz, 12 Korbweiden, 20 Hof, Wege u.
Grundst.-N.-E. 18 370 *M.*
Schwarzb. Ostfriesen (Herdb.). Vered.
Landschwein (Herdb.).

Majorats Herrschaft Schlesiſch Nettow,

bestehend aus den Gütern Nr. 2392—99 (und Nr. 2047—2049 Kreis
Freystadt, Nr. 2498 u. 2513 Kr. Janer, Nr. 2705 Kr. Liegnitz und dem im
Kreise Crossen, Prov. Brandenburg, gelegenen Gnte Nr. 2399), gestiftet 1872.

Besitzer: Friedrich-Wilhelm Constantin Graf von Rothenburg, Majoratsherr auf Schloß Schlesiſch Nettkow. F 28 Rothenburg (Oder).

Generalbevollm.: Güterdirektor Oskar Roſe. F 27 Rothenburg (Oder).

Generalverwaltung in Schleiſch Nettkow: F 2 Rothenburg (Oder). — Poſtſcheckkonto Breslau 9961.

Forſtverwaltung: Forſtmeiſter Paul in Rothenburg. F 15 Rothenburg (Oder). 6 Förſter u. 1 Forſtaufſeher.

Gesamtfläche in Schlef. 8067 ha, dazu 562 ha in Brandenburg.

Gesamtgrdst.-R.-G. in Schlef. 91 756 *M.*

2392. Friedrichshof, Gut (im Gutsbz. | Schlef. Nettkow). P. T. E. A. St. eK.

Schleiſch Nettkow 2 km; F 6. E (Stückg.). Rothenburg (Oder) 7 km;

kK. Groß Leſſen; Ag. Grünberg.

Pächterin: W. Frau Eliſabeth Paech,

geb. Heinze. — Poſtſch. Brsl. 17483.

Fläche 261 ha: 150 Acker, 34 Wiefen, 2 Weiden, 3 Waſſer, 59 Holz, 13 Park, Garten, Hof zc.

Grundſt.-R.-G. 4914 *M.*

Rotbunte Oſtfrieſenſtammherde. Vered.

deuſch. Landſchwein, Stammherde.

Zuchtbullen und Eber zum Verkauf.

Oldenb. Pferde.

2393. Nettkow (Schleiſch), Ritterg. | m. d. Borw. **Elſenſhof, Eugenien-**

hof u. Kalligel. P. T. F. E. A. St.

eK. Schleiſch Nettkow; kK. Groß

Leſſen; Ag. Grünberg.

Pächter: Walter Runke in Eugenienhof.

F 1 Rothenburg (Oder).

Poſtſcheckkonto Breslau 24388.

Inſpektor*: Hecke.

Brennereiverw.*: Klopſch.

Pächſtfläche 482,5 ha: 330,3 Acker,

70,5 Wiefen, 20 Weiden, 50 Waſſer,

2,5 Park, 2,5 Garten, 6,7 Hof zc.

Brennerei. — Schwarzb. Oſtfrieſen.

Schweinemaſt, Schäferei, Pferdezuſt.

Fläche im ganzen 1461 ha: davon

723,5 Holz. — Grdst.-R.-G. 17 735 *M.*

Braunkohlenbergwerk „Hohenzollern“ in

Kalligel bei Rothenburg (Oder).

Ziegelei Kalligel.

2394. Pirnig, Ritterg. Ant. Waldſidei- | kommiß. P. T. F. E. K. K. E. Liebenzig

7 km; A. St. Pirnig; Ag. Kontopp.

Fläche 632 ha Holz.

Grdst.-R.-G. 3172 *M.*

2395. Plothow, Ritterg. m. Rothen- |

Kr. Groſſen, Provinz Brandenburg.

2399. Nettkow (Deuſch), Ritterg. P. T. | F. E. St. eK. Deuſch Nettkow; A. Lei-

terſdorf; kK. Mühlbock; Ag. Groſſen.

burger Vorwerk u. Woitſchinberg | (ſelbſt. Gutsbez.). P. T. F 24. E. eK.

Rothenburg (Oder) 3 u. 4,5 km; A.

Schleiſch Nettkow; St. Plothow;

kK. Groß Leſſen; Ag. Grünberg.

Pächter: A. Hirthe in Schertendorf.

Inſp.*: Drews in Woitſchinberg.

Fläche 978 ha: 349 Acker, 79 Wiefen, 17 Weiden, 510 Holz, 17 Waſſer, 6,5 Hof, Gärten, Unland zc.

Grundſt.-R.-G. 8367 *M.*

Jungviehanſz. Ausgedehnt. Weidebetr.

2396. Schertendorf, Ritterg. m. Borw.

Mäuſeberg. P. T. F 205. E. kK. Ag.

Grünberg (Schl.) 5 km; E. Scher-

tendorf 1,2 km; A. Schlef. Nettkow;

St. Plothow; eK. Rothenburg.

Pächter: Wiſred Hirthe, Rgl. Oberamt.

Inſp.*: Feigelmeiſter. — 1 Wiſt.

1 Brennerei-Verwalter.*

Fläche 669 ha: 230 Acker, 39 Wiefen,

4 Weiden, 378 Holz, 18 Hof, Wege zc.

Grdst.-R.-G. 3325 *M.* — Brennerei.

Oldenb. Pferde. Rote Oſtfrieſenſtan-

herde (vieſfach prämiert), Bullenver-

kauf. Merino-Kammwollſchafe.

Intenſiver Roggen- und Kartoffelbau.

Gründüngung. Rieſelwiefen.

2397. Seedorf, Ritterg. P. F. K. K. Groß | Leſſen 3 km; T. Rothenburg (Oder)

6 km; E. A. St. eK. Schleiſch

Nettchow 4 km; Ag. Grünberg.

Fläche 941 ha: 23 Acker, 4 Wiefen,

897 Holz, 13 Waſſer, 4 Hof zc.

Grundſt.-R.-G. 3379 *M.*

2398. Seiſſerſcholz, Ritterg. P. F. T. E. | Ag. Grünberg (Schlef.) 11 km; A. St.

eK. Drehuow; kK. Großleſſen.

Fl. 344 ha: 32 Acker, 12 Wiefen, 295 Holz,

5 Hof zc. — Grdst.-R.-G. 1401 *M.*

Fläche 562 ha: 129 Acker (in Par-

zellen verpacht.), 51 Wiefen, 351 Holz,

31 Gutungen, Waſſer, Hof zc.

Molkerei.

Herrschaft Deutsch Wartenberg,

bestehend aus den Gütern Nr. 2400—2406 (und 2041—2046 Nr. Freystadt).

Bes.: „**Perseverantia**“ Verwaltung der Herrschaft Dt. Wartenberg, G. m. b. H. Generalverwaltungsamt in Deutsch Wartenberg [F 30 Neusalz (Oder)]. Dirigenten: Forstmeister Jasse in Deutsch Wartenberg [F 143 Neusalz (Oder)] und Güterdirektor Marticke in Lindau (Nr. 2044) [F 3 Neustädte (Bz. Piegniß)]. — Rentmeister: Dierig. 1 Assistent. — Forst- und Amtsekretär*: Kuhnt.

Gesamtfläche 6724 ha. — Gesamt-Grdst.-Reinertrag 56 006 *M.*

2400. Bobernig, Ritterg. m. Vorwerk **Vorke** u. Forst. **Neuhaus**. P. T. F. E. A. St. eK. kK. Deutsch Wartenberg (Bz. Piegniß) 4 km; Ag. Grünberg. Wirtschaftler: Kreifel.

Forster: Loeffke in Forsthaus Neuhaus.

Fläche 1163 ha: 372 Acker, 791 Holz.

Grundst.-R.-G. 10316 *M.*

Bis auf 150 ha in Parzellen verpachtet.

Schafzucht: Merinosleischschafe.

2401. Deutsch Wartenberg, Ritterg. m. Forst. **Fasanerie**. P. T. F. E. A. St. eK. kK. Deutsch Wartenberg (Bz. Piegniß); Ag. Grünberg.

Inspektor*: Lehniß.

Forster: Glawe in Fasanerie.

Fläche 408 ha: 297 Acker u., 111 Holz.

Grundst.-R.-G. 3352 *M.*

Bis auf 150 ha in Teilstücken verpachtet.

Brennerei. Fasanerie. Ostfriesenherde.

2402. Drentkau, Ritterg. m. Vorw.

Beatenthal, Göldevorwerk u. **Schäferevorwerk**. P. T. F 3. A. St. eK.

Günthersdorf (Nr. Grünberg) 5 km;

E. kK. Ag. Grünberg 7 km; Klnb.

Heinersdorf 4,5 km.

Ins p.*: Kunth. — Forster: Siemers.

Fläche 990 ha: 259 Acker, 731 Holz.

Grundst.-R.-G. 4986 *M.*

Dampfziegelei u. Schneidemühle.

Schafzucht: Merinosleischschafe.

2403. Günthersdorf, Rittergut mit Vorwerk **Alexanderhof**. P. T. F 2. A.

St. eK. Günthersdorf (Nr. Grünberg);

E. Nittritz 7 km; kK. Friedersdorf;

Ag. Grünberg.

Inspektor*: Jungnickel.

Forster*: Skoczowski.

Fläche 572 ha: 301 Acker, 271 Holz.

Grundst.-R.-G. 4450 *M.*

3. T. in Parz. verpacht. — Brennerei.

Ostfriesenherde. Oldenburger Pferde-

zucht. Deutsches Edelschwein.

2404. Kälpenau, Rittergut. P. F 5. eK.

Günthersdorf (Nr. Grünberg) 5 km;

E. kK. Ag. Grünberg 10 km; T.

Klnb. A. St. Oshelhermsdorf 2,5,

Bhf. 1,5 km.

Pächter: Richard Daumann.

Fläche 411 ha: 165 Acker u., 246 Holz.

Grdst.-R.-G. 2320 *M.* — Schwarzw. Holl.

2405. Nittritz, Ritterg. P. T. F 3. E. St.

kK. Nittritz; A. eK. Deutsch War-

tenberg; Ag. Grünberg.

Inspektor*: Lehniß in Dt. Wartenb.

Fläche 534 ha: 260 Acker u., 274 Holz.

Grdst.-R.-G. 5020 *M.*

Acker bis auf 150 ha in Teilst. verp.

2406. Zandje, Ritterg. mit Forst-

Etablissement **Zandvorwerk**. P. T.

F. E. Nittritz 3 km; A. Deutsch War-

tenberg; St. kK. Friedersdorf; eK.

Günthersdorf; Ag. Grünberg.

Forster*: Monse.

Fläche 769 ha: 44 Acker u., 725 Holz.

Grdst.-R.-G. 2812 *M.*

Herrschaft Saabor,

bestehend aus den Gütern Nr. 2407—2413.

(S. auch die Fideikommißherrschaft Mellendorf Nr. 1207/8).

Besitzerin: Ihre Hochfürstliche Durchlaucht **Hermine Prinzessin zu Schoenaich-Carolath**, geb. Prinzessin Neuß ä. L. auf Saabor. — Familienbesitz seit 1783.

Hauptverwaltung: Erzellenz Friedrich von Lueder.

Rentamt: Rentmeister* Chr. Friederich. — 2 Sekretäre.

Forstverwaltung: Wildmstr.* Marowski in Saabor. — 3 Revierförster, 2 Unterförster, 1 Forstinsp. 1 Leichwärter.

Park, Garten- u. Weinbergsverwaltung: Schloßgärtner* Gruscha.
Gesamtfläche 4512 ha. — Gesamt-Grdst.-N.-G. 35686,80 *M.*
Industrielle Anlagen: Brennerei mit Kartoffelflockenfabrik. Braunkohlenbergwerk (Konf. Ferdinandgrube). Dampfsiegelei. Sägewerk. Mahlmühle mit Wasser- und Motorbetrieb (Pächter Eifermann in Hammer bei Saabor). Oderprahmfähren mit Gastwirtschaft (verpachtet) in Saabor, Milzig u. Loos.

a) In Selbstverwaltung: Schloß [F 1 Saabor], Forsthaus Sattel [F 2 Saabor] mit 2150 ha Holzungen, Weidenkulturen, Seen u. Fischteichen, 25 Gärten, Park und Weinberg.

b) Verpachtet:

2407. Saabor, Ritterg. m. Vorm.
Heide u. Sattel. P. T. F 1. A. St. eK.
kK. Saabor; E. Poln. Kessel 11,
Rittritz 10 km; Ag. Grünberg.

Pächter: Artur Hartmann.

2 Inspektoren, 1 Sekretär.

Fläche 3049 ha: 450 Acker, 224 Wiesen,
Weide u. Moorkulturen.

Meierei. Brennerei m. Kartoffeltrocknung
Halbblutpferde. Rotbr. u. schwarz. Land-
viehherde. Merinowollschafe. Zucht
d. dtsh. Edelschweines.

Zuckerrüben- u. Rübensamenbau.

2408. Droschkau, Ritterg. m. Schäferrei-
vorm. und Alte Försterei P. Deutsch
Kessel 3 km; T. Droschkau (Kreis
Grünberg); E. Poln. Kessel 5 km;
F 6. A. St. eK. Saabor; kK. Milzig;
Ag. Grünberg.

Pächter: Hans Pietrusky.

Fläche 327 ha. Bachfläche 298 ha:
251 Acker, 17,5 Wiesen, 5 Weide,
1 Wasser, 13 Holz, 4 Gärten, 5 Gräserrei,
Wege, 1,5 Hof zc. — Distriesen.
Schweinezucht. Grünbindung.

2409. Lodenberg, Ritterg. P. Kleinitz 7 km;
T. F 7. eK. Trebschen (Kr. Züllichau);
E. Schwarmitz 4 km; A. St. Saabor;
kK. Milzig; Ag. Rontopp.

Pächter: Paul Liskner.

Fläche 505 ha: 340 Acker, 165 Wiesen,
Weide, Hof zc.

Schweine- u. Schafzucht. Mastwirtschaft.
Rüben- u. Rübensamenbau.

2410. Loos, Ritterg. P. F 3. A. St. eK.
Saabor 2 km; T. Loos; E. Poln.
Kessel 8 km; kK. Milzig; Ag.
Grünberg.

Pächter: Gustav Kemna.

1 Inspektor*, 1 Brennereioerwalter*.
Fläche 286 ha Acker, Wiesen u. Weide.

2411. Milzig, Ritterg. P. T. F 12. A.
St. eK. Saabor 4,5 km; E. Bohadel
2,5 km; Ag. Grünberg; kK. Milzig.

Pächter: Curt Hübner.

Fl. 150 ha: 130 Acker, 20 Wiese u. Weide.

2412. Mühl, Ritterg. (Gutsbz. **Sam-
mer**). P. T. F 7. A. St. eK. Saabor
2,5 km; E. Polnisch Kessel 13,5 km;
kK. Milzig; Ag. Grünberg.

Pächter: Hartmann in Saabor.

1 Inspektor, 1 Verwalter.

Fläche: 250 ha Acker, Wiesen u. Weide.

2413. Zahn, Ritterg. P. T. F. E.
Rittritz 6 km; A. St. eK. Saabor;
kK. Milzig; Ag. Grünberg.

Pächter: Friedrich Richter.

Fläche 145 ha Acker, Wiesen u. Weide.

Videikommißherrschaft Buchelsdorf,

bestehend aus den Gütern Nr. 2414—2416.

Besitzer: Ernst Frhr. von Knobelsdorff auf Buchelsdorf. F 3 Vättnitz.
Familienbesitz seit 1531.

Gesamtfläche 1930 ha. — Gesamt-Grdst.-Meinertrag 11 965 *M.*

2414. Buchelsdorf, Ritterg. P. T. F 3. eK.
Vättnitz 2 km; Ag. Grünberg 12 km;
kK. Schweinitz; E. A. St. Buchelsdf.
1 Förster.

Pächter: Albert Klabe. — 1 Insp.
Fläche 411 ha: 127 Acker, 16 Wiesen,
256 Holz, 4 Park, 4 Gärten, 4 Hof zc.
Grdst.-N.-G. 2008 *M.* — Schles. Rotvieh.

2415. Vättnitz, Rittergut m. Schloß-,
Nieder-, Schäferrei- u. Dobervor-
werk. P. T. F 4. E. St. eK. kK. Vättnitz;
E. Ag. Grünberg 14 km; A. Buchelsdf.
1 Förster*, 1 Hilfsjäger.

Pächter: Fr. W. Jacob.

Fläche 1112 ha: 210 Acker, 65 Wiesen,
5 Weide, 819 Holz, 0,5 Wasser, 2 Park,

0,6 Garten, 10 Hof zc.
 Grdft.-N.-E. 7462 *M*-Veteil. an Gen.-
 Molkerei Lättinig. — Notb. Ostfriesen,
 Dtsch. Edelschwein. Merinosfleischschaf.
2416. Schloin m. Heinrichau, Ritterg.
 P. T. E. Ag. Grünberg (Schles.) 9
 km; E. F 17 Lättinig; A. St. Buchels-

dorf 3 km; E. Schloin (nur Personen-
 haltestelle); eK. kK. Schweinig.
 1 Förster*.

Bächt.: Georg Ebel. — 1 Brenn.-Verw.
 Fläche 407 ha: 156 Acker, 19 Wiesen,
 226 Holz, 2 Wasser. 4 Hof zc.
 Grdft.-N.-E. 2495 *M*-Brenner. Ziegelei.

II. Güter innerhalb der Gemeinde- u. Gutsbezirke.

2417. Gfenthal, Gut (im Gutsbez.
 Schweinig III). P. A. St. eK. kK.
 Schweinig (Kr. Grünberg) 5 km; T.
 F8. E. Lättinig 7 km; Ag. Grünberg.
 Bes.: Frau Auguste Stinshoff.
 Postcheckkonto Breslau 43406.
 Inspektor* Müller.
 Fläche 232,2 ha: 71,2 Acker, 70 Wiesen,
 1,8 Weide, 0,6 Wass., 84,8 Holz, 3,8 Park,
 Garten, Hof zc.
 Grdft.-N.-E. 2700 *M* — Weidewirtsch.

und Pferdezücht.

2418. Heinersdorf, Erbscholtisei u.
 Bauergüter. P. T. E. eK. kK. Ag.
 Grünberg (Schles.) 2 km; F. A.
 St. Klnb. Heinersdorf (Kr. Grünb.)
 Besitzer: Kommerzienrat Louis Laschan
 in Grünberg. — Familienbes. j. 1864.
 Fläche 384 ha: 98 Acker, 16 Wiesen,
 270 Holz. — Grdft.-N.-E. 1700 *M*
 Rindviehzucht. Milchverkauf n. Grünbg.

31. Kreis Hirschberg.

Größe: 598,449 Quadratkilometer. — Einwohner: 93 585. — Land-
 gemeinden: 52. — Gutsbezirke: 27. — Amtsbezirke: 23. — Städte:
 Hirschberg mit 21 428 Einw., Schmiedeberg mit 5786 Einw. — Vieh-
 stand: 3096 Pferde, 23563 Stück Rindvieh, 1729 Schafe, 6267 Schweine,
 10030 Ziegen. — Lage: im südlichen Teile des Regierungsbezirks, grenzend
 an die Tschecho-Slowakei. Die Grenze wird gebildet durch das Iser- u. das
 Riesengebirge mit folgenden bemerkenswerten Kluppen: Hochstein (1058 m),
 Reifträger (1362 m), Hohes Rad (1509 m), Große Sturmhaube (1424 m),
 Kleine Sturmhaube (1440 m), Schneekoppe (1605 m), Schwarze Koppe
 (1407 m).

Die Güter gehören zur Schweidnitz-Zauerschen Fürstentums-Landschaft.
 — Bodenbeschaffenheit: im Hirschberger Tale sehr fruchtbar, auf den
 Gebirgen meist Wald. — Der durchschnittliche Grundsteuer-Reinertrag beträgt
 pro ha Acker: 13,32 *M*, Wiese: 18,02 *M*, Holzungen: 3,13 *M*. Von der
 Gesamtfläche sind 205,36 qkm Acker, 64,63 qkm Wiesen, 291,13 qkm Wald.
 — Gewässer: Hauptfluß ist der Bober, ferner sind noch anzuführen: die
 Donnitz, der Zacken, das Zackerle, die Egliß, die Kemnitz, die Rochel und das
 Heidewasser. — Eisenbahnen: die Schlesiische Gebirgsbahn mit den Sta-
 tionen: Alt Kemnitz, Reibnitz, Hirschberg; die Sekundärbahnen Hirschberg—
 Schmiedeberg — Landeshut mit d. Stationen: Hirschberg, Ndr. Lomnitz, Lomnitz,
 Billerthal-Erdmannsdorf, Pfaffengrund, Schmiedeberg, Wagnerberg, Mittel

Schmiedeberg, Ober Schmiedeberg; Zillertal—Krummhübel mit den Stationen: Zillertal-Erdmannsdorf, Zillertal-Hotel, Arnsdorf i. R., Virlicht und Krummhübel; Hirschberg—Grünthal mit den Stationen Hirschberg, Rosenau, Warmbrunn, Hermsdorf u. R., Nieder Petersdorf, Petersdorf, Nieder Schreiberhan, Mittel Schreiberhan, Ob. Schreiberhan und den Haltestellen Josephinenhütte, Jacobsthal, Strickerhäuser; Hirschberg—Vähn—Löwenberg mit den Stationen Grünau und Boberöhrsdorf. Elektr. Straßenbahnen Hirschberg—Gunnorsdorf—Herischdorf—Warmbrunn—Hermsdorf u. R. und Warmbrunn—Giersdorf.

Maschinenfabriken in Berthelsdorf, Herischdorf, Hermsdorf, Hirschberg und Warmbrunn; Mehlmühlen in Arnsdorf, Berthelsdorf, Boberöhrsdorf, Buchwald, Gunnorsdorf, Erdmannsdorf, Giersdorf, Hartau, Hartenberg, Herischdorf, Hermsdorf, Hirschberg, Kaiserswaldau, Lomnitz, Petersdorf, Quirl, Schmiedeberg, Schreiberhan, Warmbrunn und Zillertal; Schneidemühlen in Berthelsdorf, Virlicht, Giersdorf, Hartau, Hermsdorf, Hirschberg, Kaiserswaldau, Ludwigsdorf, Petersdorf, Schmiedeberg und Warmbrunn; Wollspinnereien in Hirschberg und Schmiedeberg; Leinwandwebereien und Spinnereien in Hirschberg, Alt Remnitz, Seidorf und Zillertal; Kunstseidefabrik in Petersdorf; Bleichen in Arnsdorf, Buschvorwerk und Schmiedeberg; Brauereien in Arnsdorf, Erdmannsdorf, Hirschberg, Schmiedeberg, Seifershan, Stonsdorf, Voigtsdorf und Warmbrunn; Obstweinfabrik in Hirschberg; Preßhefenfabrik u. Brennerei in Herischdorf; Likörfabriken in Gunnorsdorf, Herischdorf u. Hirschberg; Wolkereien in Hirschberg, Boberöhrsdorf und Fischbach; Glashütten in Petersdorf u. Schreiberhan; Glasraffinerien in Gunnorsdorf, Giersdorf, Hermsdorf, Petersdorf, Schreiberhan u. Warmbrunn; Holzwarenfabrik in Agnetendorf; Metallwarenfabrik in Gunnorsdorf; Porzellanfabriken in Erdmannsdorf, Hirschberg u. Schmiedeberg; Smyrnatteppichfabrik in Schmiedeberg; Kontormöbel- u. Büstenfabrik in Erdmannsdorf; Zellulosefabriken in Gunnorsdorf und Lomnitz; Holzstoff- u. Papierfabriken in Arnsdorf, Berthelsdorf, Boberöhrsdorf, Gunnorsdorf, Giersdorf, Herischdorf, Hirschberg, Petersdorf, Quirl, Schreiberhan u. Straupitz; Eisengrube (Bergfreiheit) in Schmiedeberg; Heilquellen (Thermen) in Warmbrunn. — Elektrizitätswerke in Agnetendorf, Arnsdorf, Herischdorf, Krummhübel; außerdem versorgt den Kreis mit elektrischer Energie das Elektrizitätswerk des Provinzialverbandes von Schlesien, Direktion in Hirschberg (Schles.).

Bildungsanstalten in Hirschberg: Staatl. Gymnasium, städt. Lyzeum u. Studienanstalt, städt. Oberrealschule, kaufm. u. gewerbl. Fortbsh., Spizenschule, Volkshochschule; in Schmiedeberg: kaufmänn. und gewerbliche Fortbildungsschule; in Warmbrunn: Lyzeum, Haushaltungsschule, Fortbildungsschule,

Holzschneidenschule; in Arnsdorf, Seidorf und Steinseiffen Spitzenschulen; in 25 Orten ländl. Fortbildungsschulen und in 10 Orten gewerbl. Fortbildungsschulen.

Kreisstadt Hirschberg (Schles.).

Landgericht: Hirschberg. Amtsgerichte: Hirschberg i. Schl., Schmiedeberg i. Riesengeb., Hermsdorf u. R.

Landrat [F 115, 128 u. 676]: von Bitter.
Kreissekretär: Lademann.

Kreisamtssekretäre: Enkelmann, Störmer.

Kreisauschuß [F 115 u. 128]: Dombrowe, Bürodirektor, George, Obersekretär, Reigel, Sekretär.

Kreisasse: Rentmeister Barsch, Rechnungsrat.

Kreisparasse [F 526]: Hoffmann, Kassendirektor.

Kreisarzt [F 505]: Dr. Scholz, Mediz.-Nat.

Kreistierarzt [F 392]: Dr. Schuberth, Vet.-R.

Katasterkontrolleure Amt I: Kretschmer, Steuerinspekt.; Amt II: Bruckisch, Steuerinspektor, Albrecht.

Hochbauamt: Santusch, Baurat.

Kreisbaumeister: Weit.

Kreis Schulrat: Niebold.

Gewerbeaufsichtsamt [F 496]: Dr. Werner, Gewerberat.

Finanzamt f. d. Kreise Hirschberg, Volkshain und Schönau [F 161]: Frhr. von Gregory, Ober-Regierungs-Rat.

Kulturamt in Schweidnitz.

I. Selbständige Gutsbezirke.

2419. Berthelsdorf, Herrschaft, besteh. aus den Rittergütern **Berthelsdorf**, **Boberullersdorf** (u. Nr. 2784). P. T. A. St. Berthelsdorf (Kr. Hirschberg, Schl.); E. F. 8. k. K. Altkemnitz 3,5 km; eK. Reibnitz; Ag. Hirschberg.

Besitzerin: Frau Dr. Margarethe Elzel.
Inspr.: Emil Sarenka. - 1 Forstbeamte.*
Zum Teil Parzellenverpachtung.

Fläche 427,4 ha: 136,4 Acker, 44,2 Wiesen, 53,5 Weide, 176,6 Forst, 8 Wasser, 1,6 Gärten, 7,1 Hof, Wege zc.

Grundst.-R.-E. 5629 M.

Hochzucht rothbunter Distriefen, Zuchtviehverk. Meißener Schweine, Heinz. Weidewirtschaft. — Elektrische Kraft- und Pichtanlage.

2420. Buchwald, Fideif. (seit 1863), mit d. Borw. **Pfaffengrund**, **Hain** u. **Birkberg**. P. T. A. St. eK. kK. Buchwald (Hgb.); F 18. E. Zillertal-Erdmannsdorf (Pers. u. Güter) 4 km; E. Pfaffengrund (nur Pers.) 1 $\frac{1}{2}$ km; Ag. Schmiedeberg.

Besitzer: Friedr. Frhr. von Rotenhan, Optm. a. D. — Familienbes. f. 1790. Postfachkonto Breslau 16067.

Forster*: Heinr. Antypel. - 1 Hilfs-

forster, 1 Waldwärter.

Sekretär*: Aug. Schubert, Amtsvorst.
Gutsverwalter*: Herm. Bugke.

Fläche 653 ha: 43 Acker, 39 Wiesen, 40 Dauerweide, 260 Holz, 20 Wasser, 15 Park, 2 Garten, 4 Hof zc.

230 ha Parzellenverpachtung.

Grundst.-R.-E. 8049 M.

Schwarzb. Niederungsvieh (Herdbuch).
Pferdezucht: Warmblut. Weidewirtschaft. Karpfenzucht.

2421. Erdmannsdorf, Ritterg. P. T.

F 1 (Pächter), 24 (Feustel) und 25

(Forsterei). E. Zillertal-Erdmannsdorf (Riesengeb.) 1 km; A. St. eK.

Erdmannsdorf; kK. Pomnitz; Ag. Schmiedeberg.

Anteil A. Bes.: Guido Feustel in Rottmarsdorf b. Löbau (Sachsen).

Bevollm.: Gustav Meier in Erdmannsdorf.

Forster*: Marco.

Fläche 115 ha: 15 Acker, 100 Wald. Mühle, Sägewerk, Villa Liegnitz.

Anteil B. Bes.: Ernst Rudolph, Fabrikbesitzer in Erdmannsdorf.

Pächter: Hugo Kuettnner, Kgl. Oberamtmann, Bes. d. Gutes Nr. 27 in Erdmannsdorf.

- Fläche 180 ha: 55 Acker, 25 Wiesen, 80 Holz, 20 Park, Hof zc.
Gesamt-Grundst.-N.-G. 3262 *M.*
Milchwirtschaft u. Schweinezucht.
- 2422. Fischbach**, Rittergut mit Rustikalbes. in Fischbach u. Neudorf. P. T. A. St. eK. kK. Fischbach (Niesengeb.); F 10 (Pächter) u. 11 (Gen.-Verw.). E (Fracht). Schildau (Bober) 7 km; E (Pers.). Ndr. Lomnitz 6 km; Ag. Schmiedeberg.
Bes.: Ernst Ludwig vorm. Großherzog von Hessen und bei Rhein, Kgl. Hoheit, in Darmstadt.
Generalbevollm.: Ed. Neuschäffer, Großh. Hess. Forstmeister, Optm. d. L. a. D. Schloß Fischbach. — 2 Förster.
Pächter (178,4 ha): Max v. Sydow.
Fläche 1106,6 ha: 131,2 Acker, 90,6 Wiesen, 860 Holz, 9,2 Wasser, 15,6 Hof zc.
Grdst.-N.-G. 5883 *M.* Steinbruch (Pächter Carl Paeschke Werfindustrie G. m. b. H. in Striegau, Wilhelmstr. 39). F 26 Striegau.
Schwarzv. Niederungsvieh.
- 2423. Hartan**, Rittergut. P. T. F. E. eK. kK. Ag. Hirschberg (Schles.) 3,5, Bhsf. 2 km; A. St. Schwarzbach.
Besitzerin: **Stadtgemeinde Hirschberg**.
Pächter (83,4 ha): Martin Krieg in Lomnitz (Nr. 2425).
Fläche 302,7 ha: 92 Holz; 130 Acker, 74 Wiesen, 6,7 Hof zc.
Grdst.-N.-G. 3949,77 *M.*
- 2424. Hohenwiese-Bärndorfer Forst**, Anteil des Gutsbz. **Neuhoff**. P. T. F 38. E. eK. kK. Ag. Schmiedeberg (Niesengeb.) 1½ km; A. St. Neuhoff.
Bes.: Heinrich XXX. Prinz Reuß j. L., Durchl. auf Neuhoff.
Generalbevollm.: Rießsch, Geh. Regierungsrat in Görlitz.
Revierförst.*: Schmidt. 1 Unterförst.*
Fläche 536 ha: 2 Acker, 6 Wiesen, 500 Holz, 1 Hof zc. — Grdst.-N.-G. 1985 *M.*
- 2425. Lomnitz**, Rittergut mit Vorw. **Oberhof**. P. A. St. eK. kK. Lomnitz (Niesengeb.) 1 km; F 14 (Bes. und Forstverw.) und 6 (Pächter) T. E (Frachtwerk.). Schildau (Bob.) 1 km; E (Pers.). Ndr. Lomnitz, Schildau u. Hirschberg; Ag. Hirschberg.
Bes.: **Marx Albrecht Küster**, Oberst. a. D. Postcheckkonto Breslau 39966.
- Familienbesitz seit 1835.
Kendant: H. Grauer.
Pächter d. Ldwisch.: Martin Krieg.
Inspr.*: Otto Reinhold. — 1 Gärtner.
Fläche 570 ha: 262 Acker, 93 Wiesen, 1 Weide, 180 Holz, 7 Wasser, 27 Hof zc.
Grundst.-N.-G. 7950 *M.* — Ziegelei m. elektr. Antr. (Pächter: M. Krieg [f. o.]. Ziegelmfr. Fischer).
Schwarzv. Niederungsvieh (Herdb.).
- 2426. Neuhoff**, Rittergut. P. T. F 27 (Schloß), 38 (Forstverw.) u. 116 (Gutsverw.). E. eK. kK. Ag. Schmiedeberg (Niesengeb.) 1½ km; A. St. Neuhoff.
Bes.: Ge. Durchl. Heinrich XXX. Prinz Reuß j. L., Generallt. vorm. à l. s. d. Armee. — Familienbesitz seit 1821.
Generalbevollm.: Rießsch, Geh. Regierungsrat in Görlitz.
Inspektor*: Haine.
Fläche 92,5 ha: 55,8 Acker, 27,25 Wiesen, 7,9 Park, Gärten u. Holz, 1,55 Hof zc.
Grdst.-N.-G. 2583 *M.* (Forstf. Nr. 2424).
- 2427. Schmiedeberg**, Oberförsterei m. d. Forstgutsbezirken **Arnsberg** und **Buschvorwerk** (Kreis Hirschberg) u. **Hernsdorf [städtisch]** (Nr. Landes- hut; P. T. F 41 (Ob. F.), 142 (Forstf.). E. eK. kK. Schmiedeberg (Niesengeb.) 4 km; A. St. Arnsberg; Ag. Schmiedeberg u. Liebau.
Bes.: vorm. Kgl. **Hausfideikommiß**.
Forstmitr.: Ahrens, Schmiedeberg. 5 Förster*, 1 Waldwärter, 1 Hilfsförst., 2 Forstgehilfen.
Forstrendant: Herrmann.
Forstkasse: Postschf. Brsl. 20936.
Fl. 3266 ha: davon 3078 Holzboden.
Grundst.-N.-G. 13584 *M.*
- 2428. Schwarzbach**, Rittergut. P. T. F 52. E. eK. kK. Ag. Hirschberg (Schles.) 3, Bhsf. 4,6 km; A. St. Schwarzbach.
Besitzerin: **Stadtgemeinde Hirschberg**.
Pächter (66,15 ha): J. Rahm.
Fläche 212,4 ha: 36,2 Holz, 87,7 Acker, 71,5 Wiesen, 1,5 Wasser, 0,4 Garten, 15,1 Hof zc. — Grdst.-N.-G. 2886,30 *M.*
- 2429. Stonsdorf** (Ober u. Mittel), Rittergut. m. Jagdschloß **Heinrichsburg**. P. T. A. St. eK. kK. Stonsdorf; F 119 (Schloß), 155 (Forstamt) u. 272 (Pächter) Warmbrunn; E. Ag. Hirschberg 7,5 km.

Bes.: Heinrich Graf von Dürrenberg (Prinz Heinrich XXVIII. Neuh.), Oberstlt. vorm. a. l. a. s. d. Armee. Forstverw.*: Aug. Fiedler. — 1 Gärtner. Pächter d. Restg. Ober St.: Major a. D. v. Knobelsdorff.

Das Mittelgut u. ein Teil des Obergutes in Parzellen verpachtet.

Fläche 433 ha: 135 Acker, 42 Wiesen, 251 Holz u. Park, 1 Wasser, 1 Gärten, 3 Hof zc.

Grdst.-N.-E. 4482 M. — Teichwirtschaft.

2430. Wüste Röhrsdorf, Ritterg. mit

Forstbez. (Ag.) **Rothenzschau** (zum Majorat **Kreppelhof** gehörig). P. T. F. Schreibendorf (Niesengeb.) 4 km; E. Landeshut (Schles.) 9 km; A. St. eK. Wüste Röhrsdorf; kK. Kupferberg; Ag. Schmiedeberg.

Besitzer: Albrecht Graf zu **Stolberg-Wernigerode** a. Kreppelhof (Nr. 2564).

Forster*: Hänel.

Fläche 376 ha: 14 Acker, 4 Wiesen, 357 Holz, 1 Hof zc.

Grdst.-N.-E. 1166 M. — Marmorbrüche.

Freie Staudesherrschaft Rynast,

bestehend aus den Gütern Nr. 2431—2438 (Fideikommiß seit 1738).

Besitzer: Friedrich Reichsgraf **Schaffgotsch**, genannt Semperfrei von und zu Rynast und Greiffenstein, Freiherr zu Trachenberg, vormalig Erblandhofmeister von Schlessen u. Erbhofrichter der Fürstentümer Schweidnitz und Jauer, erbl. Mitgl. des ehemaligen Herrenhauses, Freier Staudesherr auf Warmbrunn. F 129 u. 158 Warmbrunn.

Hauskanzlei Warmbrunn [F241]: Privatsek. Pfannenstein. Postcheckkonto Breslau 7480.

Reichsgrfl. Kameralamt i. Hermsdorf. F 19 Hermsdorf (Ryn.). Postcheckto. Brsl. 5200. Generalbevollm.: Kameraldirektor Kreuz, Geh. Oberregierungsrat in Hermsdorf u. R. F 120 Hermsdorf (Rynast).

Forstverwaltung: Forstmeister Köhler in Hermsdorf u. R. F 35.

Wildmeister: Schastot in Warmbrunn. F 201.

Oberförstereien: Hermsdorf u. R. [F33]: Forststr. Köhler, 1 Forstassistent, 6 Förster. — Giersdorf [F22 Hermsdorf u. R.]: Wöcher, Oberförster und 7 Förster. — Petersdorf i. Niesengeb. [F3]: Vormann, Oberförster und 6 Förster. — Schreiberhau [F132]: Mandel, Oberförster und 8 Förster.

Gesamtfläche 18556 ha. — Gesamt-Grdst.-Reinertrag 55672 M.

2431. Giersdorf, Gutshz. (Forstgut **Hain**). P. T. A. St. eK. Giersdorf (Niesengeb.); E. kK. Ag. Hermsdorf 4 km.

Fläche 1353 ha: 4,5 Acker und Wiesen, 1334 Holz, 14,5 Hof, Wege zc.

Grdst.-N.-E. 3201 M.

2432. Herischdorf, Ritterg. m. einem Vorwerk, welches parzellenweise verpachtet ist. P. T. Herischdorf (Niesengeb.); E. F 171. A. St. eK. kK. Warmbrunn 2 km; Ag. Hirschberg.

Hauptpächter: Paul Winfler.

Postcheckkonto Breslau 14602.

Fläche 116,3 ha: 87,7 Acker, u. Wiesen, 16,8 Holz, 11,8 Wege, Hof zc.

Grdst.-N.-E. 1693 M.

2433. Hermsdorf u. R., Gutshz. (Rittergüter **Hermsdorf, Agnetendorf** u. **Saalberg**). P. T. F 148. E. A. St. eK. kK. Ag. Hermsdorf u. R.

Pächter (79,6 ha): W. Raßmann (hierzu noch 10,4 ha von Warmbrunn Neugtäfl.).

74 ha in Parzellen verpachtet.

Fläche 2597 ha: 166,8 Acker u. Wiese, 39,3 Teiche, 2311,3 Holz, 49,6 Uml., Hof zc. — Grdst.-N.-E. 11702 M.

Steinbruch. Brettschneidemühle.

Schwarzb. Dittfrien.

2434. Petersdorf, Forstbez., Ritterg.

P. T. F. E. A. St. eK. Petersdorf (Niesengeb.); kK. Ag. Hermsdorf u. R.

Fläche 2052,3 ha: 54 Acker u. Wiesen, 1964,1 Holz, 34,2 Wege, Hof zc.

Grundst.-N.-E. 7143,50 M.

2435. Schreiberhau, Forstgutsbez. P.

T. F. E. A. St. eK. kK. Schreiberhau; Ag. Hermsdorf u. R.

Fläche 6289,1 ha: 48 Acker u. Wiesen, 6124,8 Holzungen, 116,3 Wege, Hof zc.

Grdst.-N.-E. 14193 M.

Glashütte (Josephinenhütte, F5 Schreiberhau), Glashbleiferei. Hotel.

2436. Seidorf, Forstgutsbez. P. Brückenberg (Niesengeb.); T. E. Krummhübel 2 km; F. A. St. eK. Seidorf; kK. Ag. Hermsdorf u. R.

Fläche 3359,9 ha: 20 Acker u. Wiesen, 3289,3 Holz, 50,6 Wege, Unland zc. Grdst.-N.-G. 6540 *M.* — Kapelle z. heil. Laurentius auf der Schneefuppe.

2437. Seiferschau, Gutsbez. (Nittergüt. Seiferschau, Krommenau u. Ludwigsdorf) m. Borm. Jungseiferschau. P. T. A. St. eK. kK. Seiferschau (Rngb.); F 189 (Forstb.). E. Alt-Kemnitz 6 km; Ag. Hermsdorf u. R.

Fläche 2630,9 ha: 73,8 Acker u. Wiesen, 2537,1 Holz, 19,9 Wege, Unland zc. Grdst.-N.-G. 9688 *M.*

2438. Warmbrunn Altgräflich, Gutsbezirk (Nittergüter Warmbrunn Altgrfl., Gotschdorf u. Wernersdorf). P. T. F. E. A. St. eK. kK. Warmbrunn; Ag. Hirschberg.

Fläche 158,2 ha: 84 Acker u. Wiesen, 43,2 Teiche, 5,2 Holz, 19,1 Promenaden, 6,7 Wege, Unland zc.

Grdst.-N.-G. 1512 *M.*
Badeanstalten (Thermal- u. Moorbäder), 2 Hotels, Kurssaal u. Galerierestaurant; Badedirektor: Cogho [F 251].

Reichsgräflich Schaffgotsch'scher Allodialbesitz,

bestehend aus den Gütern Nr. 2439—2443 (siehe auch Nr. 2790—2800).

Besitzer: Friedrich Reichsgraf Schaffgotsch auf Warmbrunn.

Überleitung siehe Nr. 2431 und ff.

Gesamtfläche 1917,8 ha. — Gesamt-Grdst.-N.-G. 17 997 *M.*

2439. Boberührsdorf, Ritterg. m. Borm. P. T. E. A. St. eK. kK. Boberührsdorf; Ag. Hirschberg 7 km. Pächter d. Hauptguts (181,5 ha): Paul Wolf [F 427 Hirschberg (Schles.)].

98,4 ha parzellenweise verpachtet. Fläche 508,3 ha: 279,9 Acker u. Wiesen, 193,4 Holz, 35 Wege, Unl., Hof zc.

Grundst.-N.-G. 7044 *M.*
Genossenschaftsmolkerei. — Rothbunte u. schwarzb. Ostfriesenherde.

2440. Giersdorf, Gutsbez. (Nittergüt. Giersdorf u. Märzdorf). P. T. A. St. eK. kK. Giersdorf (Niesengeb.); F 56. E. Ag. Hermsdorf (Rynast) 4 km.

Fläche 559 ha: 143,2 Acker u. Wiesen, 309,8 Holz, 88,7 Teiche, 17,5 Hof, Wege zc. — Grdst.-N.-G. 4442 *M.*
Brettschneidemühle, Fischzuchtanstalt.

2441. Seidorf, Forstgut, Rg. P. T. F. A. St. eK. kK. Seidorf; E. Warmbrunn 5 km; Ag. Hermsdorf u. R. Fläche 410 ha: 402 Holz, 5 Wiese, 3 Hof zc. — Grdst.-N.-G. 1454 *M.*
St. Annakapelle.

2442. Voigtsdorf, Ritterg. m. einem Borm., welches parzellenweise verpachtet ist. E. Warmbrunn 3 km; A. Petersdorf; P. T. F. St. eK. kK. Voigtsdorf (Niesengeb.); Ag. Hermsdorf u. R.

Fläche 126,2 ha: 61 Acker u. Wiesen, 59,4 Holz, 5,8 Hof, Unland zc.

Grundst.-N.-G. 1345 *M.*

2443. Warmbrunn Neugräflich, Forstgut mit dem Borm. Warmbrunn Neugrfl. u. den Pfarrwidmuten Warmbrunn, Giersdorf, Hermsdorf, Kaiserswaldau, Seidorf u. Seiferschan. P. T. F 244. E. A. St. eK. kK. Warmbrunn; Ag. Hirschberg.

Pächter (94 ha): August Rauch. Fläche 314,3 ha: 190,8 Acker u. Wiesen, 7,2 Teiche, 101,8 Holz, 14,5 Hof, Wege zc. Grdst.-N.-G. 3863 *M.*

Badeanstalten (Thermalbäder u. Moorbäder), Gärtnerei zc. — Schwarzb. Niederungszieh. — Weidetrieb.

Majorats Herrschaft Alt Kemnitz,

bestehend aus den Gütern Nr. 2444—2447.

Besitzer: Hans Gregor Reichsgraf von Drexler auf Schloß Lanste bei Pommitz (Freistaat Sachsen). Familienbes. f. 1790. — F 13 Weippenberg (Amtsb. Ldbau). Verwaltung: Reichsgräf. von Drexler'sches Güter- und Rentamt in Lanste. Rentmeister*: Langer in Lanste. — Postcheckkonto Breslau 3906. Gesamtfläche 920 ha. — Gesamt-Grdst.-N.-G. 12 845 *M.*

2444. Sindorf, Rittergt. P. T. F 67.

A. St. eK. kK. Altkenitz (Riesengeb.) 2 km; Ag. Hirschberg.

Berm.: E. Frhr. v. Romberg.

Zum Teil in Parzellen verpachtet.

Fläche 192,26 ha: 67 Acker, 34,26 Wie-

sen, 89 Holz, 1 Wasser, 1 Hof zc.

Grundst.-N.-E. 1985 M. - Ostfriesen.

2445. Kemnitz (Alt), Rittergt. P. T.

F 46 (Schloß) u. 190 (Forstamt).

E. A. St. eK. kK. Altkenitz (Riesengeb.); Ag. Hirschberg.

Pächter: Jakob Mattheis. — Zum Teil in Parzellen verpachtet.

Revierröster*: Rath.

Fläche 370,5 ha: 258,5 Acker, 64 Wie-

sen, 7 Weide, 25,5 Holz, 2 Wasser, 20,5 Hof zc. — Grdst.-N.-E. 5844 M. Brauerei. — Züchtereizuchtanstalt und Fischerei. — Elektr. Kraft- u. Lichtanl.

2446. Reibnitz, Rittergt. P. T. E. A. St.

eK. Reibnitz; F 21. kK. Altkenitz (Riesengeb.) 3 km; Ag. Hirschberg.

Pächter: Maack, Hptm. — 1 Apsst.

Fläche 222 ha: 154 Acker, 30,5 Wiesen, 33,5 Holz, 4 Hof zc.

Grundst.-N.-E. 3684 M.

2447. Rustikalgrundstücke i. Altkenitz

(Mühle), **Neukenitz** u. **Reibnitz**

sowie **Blumendorf** (Kr. Löwenberg).

Pächter von Nr. 86 Reibnitz (56 ha):

Maack, Hptm. in Reibnitz.

Fl. 134,24 ha. — Grdst.-N.-E. 1332 M.

Herrschaft Arnsdorf,

bestehend aus den Gütern Nr. 2448/9.

Bes.: Theodor Graf von **Matuschka**, Freiherr von Toppolczan und Spätgen.

Familienbesitz der Grafen Matuschka seit 1756. — F 10 Arnsdorf (Riesengeb.).

Generalebdom.: Rentmeister* Theodor Runze in Arnsdorf.

Revierröster* [F 23 Arnsdorf, Riesengeb.]: Gustav Riesel in Steinseiffen.

1 Hilfsjäger in Steinseiffen, 1 Hilfsjäger in Arnsdorf.

Gesamtfl. 775 ha. — Gesamt-Grdst.-N.-E. 7023 M. — Parzellenverpachtet.

2448. Arnsdorf, Rittergt. m. Schloß.

P. T. F 10. E. A. St. eK. kK. Arn-

sdorf (Riesengeb.); Ag. Schmiedeberg.

Fläche 578 ha: 190 Acker, 106 Wie-

sen, 2 Weide, 253 Holz, 10 Wasser,

2 Park, Garten, Hof zc.

Grundst.-N.-E. 5355 M.

Elektrizitätswerk zur Versorg. der Ge-

meinde mit Kraft und Licht.

Schwarzb. Oldenburger.

2449. Krummhübel (Forst) u. Vorw.

Steinseiffen, Rittergüter (im Guts-

bez. Arnsdorf). P. T. Steinseiffen

(Riesgb.); F 23. A. St. eK. kK. Arn-

sdorf (Riesengeb.) 3 km; E. Krumm-

hübel 1 km; Ag. Schmiedeberg.

Fläche 197 ha: 31 Acker, 16 Wiesen,

2 Weide, 147 Holz, 1 Hof zc.

Grundst.-N.-E. 780 M.

II. Güter innerhalb der Gemeinde- und Gutsbezirke.**2450. Berthelsdorf, Freigut. P. T. F.**

A. St. Berthelsdorf (Kr. Hirschberg

Schles.) 1,5 km; eK. Reibnitz; F 23

(Pächter). kK. Altkenitz; E. Alt-

kenitz 6,5 u. Boberwöhrsdorf 6

km; Ag. Hirschberg.

Bes.: Zul. Aug. **Sprotte's Erben** in

Hermisdorf (Bz. Breslau).

Pächt. (ohne Wald): Georg **Vaengner**.

Fläche 175,5 ha: 80 Acker, 18 Wiesen,

53 Holz, 17 Weide, 2 Park, 2,5 Gärten,

3 Wege, Wasser, Hof.

Grundst.-N.-E. 2274 M.

Schwarzw. Ostfriesen. Schweinezucht.

2451. Hirschberg, Schloß u. Vorw.

Paulinum. P. T. F 65. E. A. St. eK.

kK. Ag. Hirschberg (Schles.) 2 km.

Besitzer (seit 1894): Oscar **Caro**, Ge-

heimer Kommerzienrat.

Berm.: B. **Scholz** in Gunnersdorf

(Riesengeb.), Talstr. 7.

Fläche 83 ha u. Pachtfläche 20 ha.

Grundst.-N.-E. 1556 M.

Schwarzw. Ostfriesen.

2452. Krummhübel und Querseiffen,

Rittergüt. i. Gemeindebez. **Krumm-**

hübel, Forst u. Willensgrundstücke.

P. T. F 1 u. 24. E. St. Krummhübel;

A. eK. kK. Arnsdorf (Riesengeb.);

Ag. Schmiedeberg.

Bestzerin: **Gemeinde Krummhübel.**
Postschlo. Brsl. 10787 — 1 Förster.*
Fläche 215 ha: 19 Acker, 7 Wiesen,
188 Holz, 1 Hof zc.
Grundst.-N.-G. 888 *M.*

2453. Lomnitz. P. T. E. A. St. eK. kK.
Lomnitz (Niesengeb.); F 21 Ziller-
thal-Erdmannsdorf; Ag. Hirschberg.

Gut. Bes.: **Otto Boeder**, Oblt. d. Ref. a. D.
Fl.: 90,5 ha. — Grdst.-N.-G. 2500 *M.*
Schwarzw. Herdbuchherde.
Süßpreßfutteranlagen. Saatgutbau.

2454. Louisenhof, Vorm. m. Zubehör
(Stadt Schmiedebg.). P. T. F 170. A.
St. eK. kK. Ag. Schmiedeb. (Niesgeb.)
1,5 km; E. Mittel Schmiedeb. 5 Min.
Besitzer: **Max Buchaly**, Hauptmann

der Landw.-Feldartillerie.

Fläche 321,4 ha: 48,6 Acker, 19 Wiesen,
250,8 Holz, 3 Wasser, Hof zc.

Grundst.-N.-G. 2400 *M.*

Granitbruch u. Bergkiesgruben. — Wilster-
marsch × schles. Rotvieh. Minorka-
Plymouth. Puten-, Enten- u. Gänsez.

2455. Stonsdorf. P. T. A. St. eK.
Stonsdorf 1 km; F 164 Warm-
brunn; kK. Lomnitz; E. Hirschberg
6,5, Warmbr. 5,5, Zillertal-Erd-
mannsdorf 5 km; Ag. Hirschberg.

Rittergut **Nieder Stonsdorf.**

Bes.: **Wilh. Dunkel**, Rittmstr. a. D.

Inspektor: **Fritz Pohl.**

Fl.: 119 ha: 44 Acker, 36 Wief., 7 Wass.,
28 Wald, 1 Park, 1 Garten, 2 Hof zc.
Grdst.-N.-G. 1976 *M.*

32. Kreis Hoyerswerda.

Größe: 868,734 Quadrat-Kilometer. — Einwohner: 50 731. —
Landgemeinden: 86. — Gutsbezirke: 43. — Amtsbezirke: 18. —
Städte: Hoyerswerda mit 7247 Einw., Ruhland mit 2982 Einw.,
Wittichenau mit 2503 Einw. — Viehstand: 2363 Pferde, 19 566 Stück
Kindvieh, 875 Schafe, 16 407 Schweine, 7207 Ziegen. — Lage: Der Kreis
bildet die langgestreckte westlichste Spitze des Regierungsbezirkes, grenzend mit
dem Freistaat Sachsen und den Provinzen Sachsen und Brandenburg.

Die Güter gehören zur Görlitzer Fürstentums-Landschaft. — Boden-
beschaffenheit: meist leichter und deshalb viel mit Wald bestandener Boden;
der durchschnittliche Grundsteuer-Meinertrag beträgt pro Hektar Acker: 9,79 *M.*,
Wiesen: 14,10 *M.*, Holz: 2,74 *M.* Von der Gesamtfläche sind: 217,17 qkm
Acker, 88,66 qkm Wiesen, 459,77 qkm Wald. Braunkohlen kommen vor bei
Hoyerswerda, Bernsdorf, Zeißholz, Grünwald, Wiednitz, Geierswalde, Laubusch,
Nardt, Dörghausen, Neudorf Klösterlich, Liebegast, Riemsch, Viehfen, Neudorf
Königl., Burg, Buchwalde, Lohsa, Weißkollm, Lippen, Litschen, sowie insbe-
sondere noch in den Revieren Neukollm u. Bergen der Staatl. Oberförsterei
Hoyerswerda. — Gewässer: die große und die kleine Spree, die schwarze
Elster, das Schwarzwasser und die Pulsnitz, sowie zahlreiche Seen und Teiche.
— Eisenbahnen: die Oberlausitzer Bahn (Kohlsurt—Falkenberg) mit den
Stationen: Uhlst, Lohsa, Werminghoff, Hoyerswerda, Schwarzkollm, Hohenbocka
Schwarzbach, Ruhland; die Frankfurt a. D.-Cottbus-Großhainer Bahn mit
der Station Ruhland; Ruhland—Lauchhammer Werk mit der Station Ruhland;
die Lübbenau-Ramener Bahn mit den Stationen: Hohenbocka und Wiednitz; die
Bahn Petershain—Hoyerswerda—Königswartha mit den Stationen Bluno,

Bergen, Hoyerswerda, Dörghausen, Wittichenau, Hoske, Groß Särchen; die Normalspurbahn mit Lokomotivbetrieb der Steinwerke Döfling in Sa., welche sich an die Oberlausitzer Eisenbahn bei Station Hoyerswerda anschließt; die Normalspurbahn mit Lokomotivbetrieb der Steinwerke Dubring, die an die Eisenbahn Petershain—Hoyerswerda—Königsvartha bei Wittichenau anschließt; die Normalspurbahnen mit Lokomotivbetrieb der Braunkohlengrube Hoffnung III bei Neudorf Königl. nach Bhf. Bluno; die Normalspurbahn der Braunkohlengrube Clara III bei Zeißholz von Zeißholz nach Bahnhof Straßgräbchen; die Normalspurbahn der Braunkohlengrube Werminghoff bei Maukendorf nach Bahnhof Werminghoff; die Normalspurbahn der Prinzlich von Schoenburgschen Glasandwerke in Guteborn nach Bahnhof Schwarzbach; die Normalspurbahn mit Lokomotivbetrieb der Grube Erika bei Laubusch nach Bhf. Schwarzkollm; die Normalspurbahn mit Lokomotivbetrieb des unmittelbar an der Kreisgrenze gelegenen Lautawerkes nach dem Bahnhof Schwarzkollm.

Mehlmühlen in 34 Orten; Dampfschneidemühlen in Hermisdorf Gr. Meida, Weißkollm, Hohenbocka, Hoyerswerda, Lohsa, Groß Särchen und Ruhland; Eisenwerke in Bernsdorf und Burghammer; Glashütten in Bernsdorf, Hosena, Hoyerswerda, Peickwitz und Ruhland; Glasandgruben in Guteborn, Hohenbocka, Hosena, Uhyt und Neu Wiednitz; Ziegeleien in Bröthen, Dörghausen, Neustadt, Sabrodt, Groß Särchen und Wittichenau. Brauereien in Bernsdorf, Guteborn, Hoyerswerda, Ruhland, Wartha.

Bildungsanstalten: ländl. Fortbildungsschulen in 21 Orten.

Kreisstadt Hoyerswerda.

Landgericht: Görlitz. Amtsgerichte: Hoyerswerda und Ruhland.

Landrat [F 5, 13 u. 35]: Dr. Lenoir.

Kreissekretär: Tornow.

Kreisausschuß [F 5, 13 u. 35]: Hoffmann,

Kreisausschußobersekretär.

Kreiskasse: Rentmeister Ender.

Kreis Kommunal- u. Kreis Sparkasse [F 13]:

Rendant Paulik.

Kreisarzt [F 138]: Dr. med. Dietrich.

Kreis Tierarzt [F 190]: Dr. phil. Köhler,

Veterinär-Rat.

Katasterkontroll.: Dehlschlügel, Steuerinsp.

Hochbauamt in Görlitz.

Kreisbauamt [F 62]: Zipp, Kreiswiesen-
baumeister.

Kreis Schulrat: Scholz.

Gewerbeaufsichtsamt I in Görlitz.

Finanzamt [F 86]: Zänicke, Reg.-Rat.

Kulturamt in Görlitz.

I. Selbständige Gutsbezirke.

2456. **Värwalde**, Ritterg. P. T. F 2.

E. A. St. Uhyt (Kr. Hoyerswerda)

7 km; F 2 Bogberg (D. Lausitz);

eK. Merzdorf; kK. Wittichenau;

Ag. Hoyerswerda.

Besitzer: Fabrikbes. Rudolf Hünlich,

Postcheckkonto Breslau 25985.

Bevollm.: Gutsvorst. Funke, Ge-
meindenvorst. in Uhyt.

Inspektor: Paul Hirschfeld.

1 Förster, 1 Gärtner.

Fläche 427 ha: 45 Acker, 30 Wiesen,

325 Holz, 20 Wasser, 4,5 Park, 0,5 Gart.,

2 Hof etc — Grdst.-N. E. 1270 M.

Schwarzb. Ostfries. - Getr.- u. Kartoffelb.

- 2457. Bernsdorf, Ritterg.** P. T. F 16 (Dom.) u. 20 (Ziegelei). A. St. eK. Bernsdorf (D. Lausitz); E. Straßgräbchen 3 km; Ag. Hoyerswerda; kK. Wittichenau.
Bes.: Firma **Hugo Stinnes G.m.b.H.** in Mülheim (Ruhr).
Güterdir.: Georg Wagner, Schloß Zahmen (Nr 2921). — 1 Förster.*
Fläche 500,2 ha: 24 Acker, 16 Wiesen, 8 Wasser, 493,5 Holz, 8,7 Hof u.
Grdst. N.-E. 2391 *M.*
Parzellenverpachtung
Ziegelei: Ziegelmstr. Th. Schubert.
- 2458. Biehlen, Restritterg.** P. T. A. St. eK. Ag. Ruhland 7 km; F46 Senftenberg; E. Schwarzbach (Bz. Liegnitz) 3 km; kK. Bernsdorf.
Bes.: Dir. **Otto Fuldner**, Grube Ilse N. L. Inspektor: Kurt Ruhe.
Fläche 118,5 ha: 82,5 Acker, 30 Wiesen u. Weide, 2,5 Holz, 2,5 Park, 0,5 Garten, 0,5 Hof u. — Grdst. N.-E. 850 *M.*
Elektr. Licht- und Krastanlage.
Schwam. Ostrief., Bullen. — Hackfrucht.
- 2459. Burghammer, selbst. Gutsbez.** P. T. F 1. A. St. Burghammer; E. Ag. Hoyerswerda 12 km; eK. Spreewitz; kK. Wittichenau.
Besitzerin: **Actienges. Lauchhammer.**
Bevollm.: Betriebsleiter Dsm. Aptj in Burghammer. — 1 Förster*.
Einzelverpachtung an die Arbeiter.
Fläche 102 ha: 33 Acker, 19 Wiesen, 43 Holz, 1 Park u. Garten, 7 Hof u.
Grdst. N.-E. 1006 *M.* — Eisenwerk.
- 2460. Düring-Neudorf, selbst. Gutsbez.** P. T. F. E. A. St. kK. Wittichenau 3 km; eK. Ag. Hoyerswerda 7 km.
Besizer: Kloster **St. Marienstern** bei Kamenz in Sachsen (seit 1248).
Postschekkonto Dresden 2950.
Stiftsförster*: Paul Kunze in Neudorf Klösterlich. — 1 Forstausseher*, 2 Waldwärter*.
Pächter der Teiche (125 ha): Wilh. Raumann Nachf. in Berlin SO. 33.
Teichverwalter: Böhme.
Fläche 905,3 ha: 530,6 Holz, 138 Wasser, 236,7 Umland, meist Holzboden.
Grdst. N.-E. 3357 *M.*
- 2461. Frauendorf, selbst. Gutsbez.** (Forst). P. T. F. E. Ortrand 5 km; A. St. eK. Kroppen; Ag. Ruhland.
Besitzerin: **Actien-Ges. Lauchhammer.**
- Förster*: Ziegfeld.
Fläche 496 ha: 5 Acker, 39 Wiesen, 438 Holz, 14 Hof u.
Grundst. N.-E. 2823 *M.*
- 2462. Hermisdorf a. d. Spree, Frhr.** von Apel'sches Fideikommiß (mit Ritterg. Oppitz bei Mittel i. Sa.). P. T. F 12. Lohsa (Bz. Liegnitz) 8 km; E. Königswartha 9 u. Lohsa 8 km; A. St. Steinitz; Ag. Hoyerswerda; eK. Königswartha.
Besizer: Theodor **Apel** auf Ermlitz b. Schkeuditz. — Familienbes. seit 1872.
Revierförst.: Pfefferforn, Unts. u. Gutsvorsteher in Hermisdorf a. Spree. 2 Hilfsförster, 1 Waldwärter.
Pächter der Landwirtschaft: Alfred Heger in Oppitz b. Mittel Sa.
Fl. 1057 ha: 60 Acker, 35 Wief., 33 Wass., 900 Holz, 3 Park u. Garten, 16 Hof u.
Grundst. N.-E. 4400 *M.*
- 2463. Hohenbocka u. Peidwitz, Rittergüter,** Waldmajorat. P. A. St. eK. Hohenbocka (Kr. Hoyerswerda); T. F 2. E. Hohenbocka-Hosena 2,5 km; Ag. Ruhland.
Besiz.: **Hans von Gök**, Major a. D., Kreisdeputierter, Landschaftsdirektor u. Landesbestallter des Markgrafentums Oberlausitz.
Familienbesiz seit 1659.
Oberförster*: Fürst. 4 Förster*.
Postschekkonto Breslau 7501.
Fläche 1648 ha: 50 Acker, 113 Wiesen, 1334 Holz, 150 Wasser, 1 Hof u.
Acker u. Wiesen parzellenweise verpacht.
Grdst. N.-E. 8400 *M.* — Dampf Sägewerk.
Quarzsandgrube. — Oldenb. Holländer Kreuz. Karpfenzucht. Obstmüstergart.
- 2464. Hoyerswerda, Staatl. Oberförsterei** m. d. Revierteilen **Hoyerswerda, Renstadt n. Schwarzkollm.** P. T. F. E. St. eK. kK. Ag. Hoyerswerda; A. St. eK. Seidewinkel.
Besizer: **Preuß. Forstfiskus.**
Oberförster*: Schneidewin.
2 Revierförst.*, 14 Först.*, 3 Forstgeh.
Fläche 9068 ha: 80 Acker, 38 Wiesen, 8667 Holz, 31 Weide, 182 Wasser, 2 Garten, 68 Hof, Wege u.
Grundst. N.-E. ja. 21 700 *M.*
- 2465. Kolbitz, Rittg.** P. T. F 3. E. Lohsa (Bz. Liegnitz) 6 km; A. St. Steinitz; eK. Königswartha; Ag. Hoyersw.

- Besitzer: **Fritz Koch**.
Fl. 79 ha: 15 Acker 4 Weide, 6 Wiese,
48 Holz, 5 Park, 1 Hof etc.
Grdst.-R.-G. etwa 1600 *M*.
- 2466. Kroppen**, Rittg. P. T. F 18. E.
Ortrand (Kr. Liebenwerda) 3 km;
A. St. eK. Kroppen; kK. Bernsdorf;
E. Ag. Ruhland 11 km.
Besitzer: Kommerzienrat **Otto Hoesch**
in Dresden.
Bevollm.: Forstverwalter* Schulz in
Kroppen. - 1 Hilfsförster, 1 Hilfsjäger,
1 Leichwärter.
Fläche 614 ha: 70 Acker, 20 Wiesen,
87 Teiche, 413 Holz, 4 Park u. Gärten,
20 Wege, Gräben, Hof etc.
Grdst.-R.-G. 4326 *M* - Karpfenzucht.
- 2467. Liebegast**, Rittg. P. T. E. A. St. kK.
Wittichenau 5 km; F 6. eK. Döfling
(Sachsen); Ag. Hoyerswerda 11 km.
Besitzer: **Wilhelm Kleeschulte** in Ber-
lin W 30, Martin Lutherstr. 16.
Pächter: **Rudolph Kockh**.
Postcheckkonto Berlin 19942.
Fl. 136 ha: 62,5 Acker, 10 Wiese, 7 Weide,
1 Wasser, 37 Holz, 3 Park, 1,5 Garten,
14 Hof etc. - Grundst.-R.-G. 795 *M*.
- 2468. Merzdorf**, Ritterg. P. T. F 4. E.
A. St. Uhyß (Kr. Hoyerswerda) 4 km;
eK. Merzdorf; Ag. Hoyerswerda.
Besitzerin: verm. Frau **Marie Bauer**
in Delitzsch.
Förster*: Foerster.
Inspektor: Fiddelke.
Fläche 336,5 ha: 15 Acker, 15 Wiesen,
12 Teiche, 250 Wildpark, 7 Wildacker,
4 Spargelanlage, 10 Garten u. Baum-
schule, 23,5 Hof etc.
Grdst.-R.-G. ja. 900 *M*.
- 2469. Nientzsch**, Rittg. P. T. F. E. eK.
Senftenberg (Lauß.) 4 km; A. Ho-
sena; St. Nientzsch; Ag. Ruhland;
kK. Bernsdorf.
Besitzer: **Abrecht von Göß**, Rittin. a. D.
Bevollm.: **Adolf v. Göß**, Major a. D.
Insp. u. Forstverw.*: **Otto Schönig**.
Fl. 676,3 ha: 138,4 Acker, 37,4 Wiesen,
34,1 Weide, 90,6 Teiche, 328,3 Holz
(davon 175 Kohlenfelder), 1,9 Park
und Garten, 45,6 Gruben, Gewässer,
Wege, Hof etc. - Grdst.-R.-G. 2940 *M*.
Landvieh (Holländer Abst.).
- 2470. Peidwitz**, Ritterg. (Bestandteil
des Majorats Hohenbocka) P. T. E.
Hohenbocka-Hosena 2,1 km; F. 31.
A. St. eK. Hohenbocka; Ag. Ruhland.
Bes.: **Hans von Göß**, Major a. D.,
Majoratsherr auf Hohenbocka.
Familienbesitz seit 1659.
Oberförster*: Fürst in Hohenbocka.
Fläche 785 ha: 20 Acker, 85 Wiesen,
639 Holz, 50 Wasser, 1 Hof etc.
Grdst.-R.-G. 3477 *M* - Karpfenzucht.
Acker u. Wiesen parzellenw. verpachtet.
- 2471. Weißig mit Steinitz**, Rittergüt.
P. T. F 6. E. Lohsa (Bz. Liegnitz)
5 km; A. St. Steinitz; E. eK.
Königswartha 4,5 km; kK. Wit-
tichenau; Ag. Hoyerswerda.
Bes.: **Ulrich Prinz von Schönburg-Wal-
denburg** auf Schloß Guteborn.
Generalbevollm.: Güterdirekt. Habe-
kuß in Guteborn (Nr. 2474/78).
Gutsverw.: **Ad. Hartmann** i. Steinitz.
Forstauff.: **Horn** in Weißig.
Fläche 626 ha: 103 Acker, 70 Wiesen,
372 Holz, 69 Wasser (Karpfenteiche u.
Spree), 5 Park, 3 Garten, 4 Hof etc.
Grdst.-R.-G. 4600 *M*.
- 2472. Weißkollm**, Herrschaft mit den
Rittergütern **Weißkollm**, **Tiegling**
mit **Neuhof** u. **Neida**. P. Weißkollm
(Kr. Hoyerswerda); T. F 1 u. 11. A.
St. eK. Lohsa (Bz. Liegnitz) 4,5 km;
E. Lohsa 2,5 km; kK. Wittichenau;
Ag. Hoyerswerda.
Bes.: **Firma Hugo Stinnes G. m. b. H.**
in Mülheim (Ruhr).
Güterdirektor: **Georg Wagner** in
Schloß Rahmen (Nr. 2921).
1 Rentmstr.*, 1 Inspett.*, 1 Schneide-
mühlenerw.*, 1 Oberförst., 3 Först.*,
1 Obergärtner*, 2 Aufseher*, 1 Ober-
schweizer*, 1 Kraftwagenf.*, 1 Mont.*.
Fläche 2200 ha: 200 Acker, 70 Wiesen,
1880 Holz, 15 Wass., 10 Park, 10 Gärt.,
15 Wege, Hof etc.
Grundst.-R.-G. 6767 *M*.
Schneidemühle m. elektr. Betrieb. Elektr.
Kraftwerk m. Wasserantrieb. Schmiede
u. Stellmach. Werkstatt f. ldw. Masch.
Dffriesen. Schweinez.: vered. Hoyersw.
Landschwein. - Anbau von Saat-
getreide. Handelsgärtnerei.
- 2473. Wiednitz**, Rittergut. P. T. F. E.
Wiednitz 1,5, Bzf. 1 km; A. St. kK.
Bernsdorf; eK. Großgrabe (Sach-
sen); Ag. Hoyerswerda.
Besitzer: **Fritz Lübeck**.
Postcheckkonto Breslau 2623.

Fläche 280 ha: 80 Acker, 40 Wiesen,
80 Holz, 75 Waſſer, 2 Park, 2 Gar-
ten, 1 Hof zc.

Grundst.-N.-G. 1805 *M*
Karpfenzucht. — Felder und Wiesen in
Parzellen verpachtet.

Herrſchaft Guteborn,

beſtehend aus den Gütern Nr. 2474/2478.

Beſitzer: Ge. Durchl. Ulrich Prinz von Schönburg-Waldeburg, Oberſt. a. D.,
vorm. à l. s. der Armee auf Schloß Guteborn.

Generalbevollm.: Prinzl. Güterdirektor Ernst Habekuß.

Prinzliches Rentamt in Guteborn: Rechnungsf. Hentſch. F 18 Ruhland.

Gesamtfläche 4315 ha: 259 Acker, 284 Wiesen, 52 Weide, 82 Waſſer, 3609 Holz,
20 Park, 7 Gärten, 2 Hof zc. — Grundst.-N.-G. 19 550 *M*.

A. Landwirtschaft 595 ha Acker u. Wiesen, davon

a) in Selbſtbewirtſchaftung (Nr. 2476) 75 ha,

b) verpachtet: an Paul Lüttmann in Grünewald [F 51 Bernsdorf D.L.]
204 ha, an Oberſt. a. D. Argyropoulos in Schwarzbach [F 60 Ruh-
land] 7 ha, in Parzellen 309 ha.

B. Forſtwirtſchaft 3600 ha. Schutzbezirke: Grünewald, Förſter* Reichelt
in Waldhof bei Wiedniß; Schwarzbach, Förſter* Friedrich; Gute-
born I, Förſter* Helberg; Guteborn II, Förſter Schimmrigk; Arn-
sdorf, Forſtaufſeher* Heilmann; Ruhland, Forſtaufſeher* Sähre.

C. Leichwirtſchaft 82 ha: Fiſchmeiſter* Falk in Guteborn.

D. Industrie a) in Guteborn: Forellenzuchtanſtalt, Prinzl. Schönburgſche
Glaſſandwerke [F 54 Ruhland] b) in Grünewald: Brikkettfabrik (Pächter:
F. C. Th. Heye G. m. b. H. in Annahütte Nr.

Poſtſchecktko. Dreßl. 35833 (Verwalt. d. Herrſch.) u. 17450 (Prinzl. Glaſſandwerke).

2474. Arnſdorf, Ritterg. P.T.F 51.E.

A. St. eK. Ag. Ruhland 3,8 km.

2475. Grünewald, Rittergut mit

Sella. P. T. E. Wiedniß (D. Lauf.)

4 km; A. St. eK. Hohenbocka; F 51.

kK. Bernsdorf D.L.; F. Grünewald

(Nr. Hoyerſwerda); Ag. Ruhland.

2476. Guteborn, Ritterg. P.T.F. Gute-

born; E. Schwarzbach 4 km; E. A.

St. eK. Ag. Ruhland 6 km.

2477. Ruhland, Ritterg. P.T.F 52.E.

A. St. eK. Ag. Ruhland 4 km; kK.

Bernsdorf.

2478. Schwarzbach, Ritterg. P.T.F 53.

E. A. St. eK. Ag. Ruhland 5 km;

E. Schwarzbach; kK. Bernsdorf.

Herrſchaft Uhyſt,

beſtehend aus den Gütern Nr. 2479/83 (u. Nr. 2929 im Nr. Rothenburg).

Beſitzer: Herbert Kluge, Lt. d. L. a. D. und Gerhard Kluge auf Schloß Uhyſt
und Königswartha. F 3 Uhyſt (Nr. Hoyerſwerda).

Rentamt [F 1 Uhyſt]: Rentmeiſter* Faltin.

1 Sekretär, 1 Aſſiſtent, 7 Förſter*.

Gesamtfläche 4407 ha. — Gesamt-Grdst.-N.-G. 23 398 *M*.

Sämtliche Güter ſind parzellenweiſe verpachtet; nur Rittergut Uhyſt iſt z. T.
in Selbſtbewirtſchaftung. — Auf ſämtlichen Gütern wird Karpfenzucht betrieben.

2479. Koblenz, Rittg. P.E. Berming-

hoff (Nr. Hoyerſwerda) 6 km; T.

F 54. Ag. Hoyerſwerda 10 km; A.

St. eK. Gr. Särchen; kK. Wittichenau.

Fläche 1125 ha: 4 Acker, 10 Wiesen,

3 Weide, 638 Holz, 461 Teiche, 9 Hof zc.

Grundst.-N.-G. 4548 *M*.

2480. Lieske, Ritterg. P.T.F.E.A.St.

Uhyſt (Schlef.) 4,5 km; eK. Kliz; kK.

Wittichenau; Ag. Hoyerſwerda.

Fläche 383 ha: 54 Acker, 4 Wiesen,

246 Holz, 52 Teiche, 27 Hof, Wege zc.

Grundst.-N.-G. 1869 *M*.

2481. Lippen, Ritterg. P.T.F.E.A.St.

eK. Uhyſt (Schlef.) 4 km; kK.

Wittichenau; Ag. Hoyerſwerda.

Fläche 391 ha: 67 Acker, 12 Wiesen,

155 Holz, 139 Teiche, 18 Hof zc.

Grundst.-N.-G. 2253 *M*.

- 2482. Mönau-Rauden**, Rittergut. P. T. F. E. A. St. eK. Uhyß (Schles.) 3 km; kK. Wittichenau; Ag. Hoyerswerda.
Fläche 1500 ha: 233 Acker, 44 Wiesen, 380 Holz, 3 Weide, 787 Teiche, 53 Hof ic. Grdst. - R. - G. 8741 *M.*
- 2483. Uhyß**, Ritterg. P. T. F. E. A. St. eK. Uhyß (Schl.); kK. Wittichenau; Ag. Hoyerswerda.
Fläche 1008 ha: 335 Acker, 65 Wiesen, 45 Weide, 390 Holz, 153 Teiche, 20 Hof ic. Grdst. - R. - G. 5987 *M.*
Bäckerei. Braunholzfchleiferei.

Herrschaft Lohsa,

bestehend aus den Gütern Nr. 2484/88.

- Besitzer: Friedr. von Loebenstein'sche Erben auf Lohsa u. Gießmannsdorf Kr. Bunzlau (Nr. 1967).
Generalbevollm.: Friedr. von Loebenstein in Wartha (Nr. 2488).
Oberförster: Schittmer. — 5 Först.*
F Lohsa (Bz. Liegnitz): Schloß 18, Oberförsterei 8 u. Rentamt 7.
Gesamtfläche 3400 ha. — Gesamt-Grdst.-Reinertrag 18 821 *M.*
- 2484. Geisliß**, Ritterg. P. T. F. E. A. St. eK. Lohsa (Bz. Liegnitz) 7 km; Ag. Hoyerswerda; kK. Wittichenau.
Fl. 320 ha Holz. — Grdst.-R.-G. 1278 *M.*
- 2485. Litschen**, Ritterg. mit Neuhof. P. T. F. E. A. St. eK. Lohsa (Bz. Liegnitz) 2—3 km; Ag. Hoyerswerda.
Fl. 480 ha. — Grdst.-R.-G. 3900 *M.*
- 2486. Lohsa m. Mortka**, Ritterg. P. T. F. E. A. St. eK. Lohsa (Bz. Liegnitz); Ag. Hoyerswerda; kK. Wittichenau.
Fl. 1100 ha. — Grdst.-R.-G. 5033 *M.*
Brennerei, Mahl- u. Schneidemühle.
- 2487. Raxen**, Ritterg. m. Bw. P. T. F. E. A. St. eK. Lohsa (Bz. Liegn.) 1,5 km; Ag. Hoyerswerda; kK. Wittichenau.
Fl. 1200 ha. — Grdst.-R.-G. 4479 *M.*
- 2488. Wartha**, Ritterg. P. T. F. E. A. St. Groß-Särchen (Kr. Hoyerswerda) 2,3 km; A. Lohsa; Ag. Hoyerswerda; eK. Königswartha; kK. Wittichenau.
Fl. 300 ha. — Grdst.-R.-G. 4131 *M.*
Brauerei und Mühle.

Herrschaft Lipsa,

bestehend aus den Gütern Nr. 2489/91.

- Bes.: Geh. Regierungsrat von Schumann, Major d. R. a. D. u. Landesältester auf Schloß Lipsa. — 1 Forstverwalter*, 2 Förster*, 1 Rentmeister, 1 Insp., 1 Fischmeister*, 1 Obergärtner*.
Rentamt Lipsa b. Ruhland: F 15 Ruhland. E. Ruhland 8, Schwepnitz i. Sa. 9 km.
Gesamtfläche 2282 ha: 394 Acker, 89 Wiesen, 37 Weideland, 100 Wasser, 1576 Holz, 10 Park, 76 Wege, Hof ic. — Grundst.-R.-G. 14 925 *M.*
Kartoffeltrocknerei, Dampfbrennerei (48 000 l). — Karpfenzucht m. Saffischverkauf.
- 2489. Hermisdorf bei Ruhland**, Ritterg. m. Vorw. Hermisdorf. P. T. A. St. Lipsa 1 km; F 15. E. Ag. Ruhland 6 km; eK. Hermisdorf b. R.; kK. Bernsdorf.
- 2490. Jannowitz**, Ritterg. P. T. F. A. St. Lipsa 4 km; E. Ag. eK. Ruhland 8 km.
- 2491. Lipsa**, Ritterg. P. T. F. E. Ag. Ruhland 8 km; A. St. Lipsa; eK. Hermisdorf b. R.; kK. Bernsdorf.

Herrschaft Lindenau,

bestehend aus den Gütern Nr. 2492/94 und Groß Rmehlen mit Schraden (223 ha) in der Provinz Sachsen.

- Besitzer: Ernst Fürst zu Lynar, Graf von Redern, Durchlaucht, kais. Legationssekretär a. D., Major a. D. auf Schloß Lindenau oder Schloß Görksdorf b. Angermünde. — Familienbes. seit Mitte des 18. Jahrh. — F 15 Orttrand.
Generalbevollm.: Fürstl. Güterdirekt. Carl Weise i. Groß Rmehlen b. Orttrand.
Bankto: Allg. Deutsche Kreditanstalt in Großenhain.
Rentmeister: Matthies in Lindenau. 2 Verw.*, 4 Forstbeamte*, 1 Teichwärter*

Gesamtfläche 1478, in Schlesien 1255 ha: 252 Acker, 338 Wiesen, 603 Holz, 37 Wasser, 9 Park, 3 Gärten, 13 Unland, Hof zc.
 Grundst.-N.-G.: 9571 *M.* — Ein großer Teil an kleine Besitzer verpachtet.
 Molkerei. — Roth. Ditsfriesen (Schles. Herdb.), Bullenverk. Fischzucht, Karpfenoerk.

2492. **Lindenau**, Ritterg. P. T. A. 0,5 km; A. Lindenau; St. eK. St.eK. Lindenau (D. Lausitz); F 15 Kroppen; Ag. Ruhland.
 u. 67. E. Ortrand (Bez. Halle) 3,7 km; Ag. Ruhland.
2493. **Burkersdorf**, selbst. Gutsbez. 2494. **Tettau**, Ritterg. T.F.A. St.eK. Lin-
 P. T. F. E. Ortrand (Bez. Halle) 7 km; P. E. Müdenberg (Kr. denau (D. Lausitz); E. Ortrand (Bez. Liebenwerda) 5 km; Ag. Ruhland.

II. Güter innerhalb der Gemeinde- und Gutsbezirke.

2495. **Bärwald**. Borw. (Gutsbez. niß; E. eK. Königsvartha 6 km; Kroppen). P. T. Müdenberg (Kr. Ag. Hoyerswerda.
 Liebenwerda); F 152. kK. Bockwitz Teichgut Louisenhof.
 (Kr. Liebenwerda); E. Raundorf Bes.: Gerhard **Domaschke**.
 (Eifler) 1, Müdenberg 4 km; A. Fläche 79 ha: 2 Acker, 15 Wiesen,
 St. eK. Kroppen; Ag. Ruhland. 50 Wasser, 10 Holz, 1 Park, 1 Garten.
 Bes.: Friedr. **Müller**, Hüttendirektor in Grdst.-N.-G. 1600 *M.*
 Lauchhammer.
2497. **Weidmannsrüh**. Forstgt., (Guts- bez. Kroppen). P. T. F. E. Ortrand
 Bevollm.: Insp.* **Eduard Koller**. (Kr. Liebenwerda) 3 km; A. St. eK. Kroppen; kK. Bernsd.; Ag. Ruhland.
 Fl. 88 ha. — Grdst.-N.-G. 735 *M.* Bes.: Fr. **Henning**.
 Schwzb. Niebergsw. Pferde- u. Schweinez. Fl. 220 ha. — Grdst.-N.-G. 1500 *M.*
2496. **Kolbitz**. P. T. F. E. Lohja (Bez. Siegnitz) 5 km; A. St. Stei-

33. Kreis Zauer.

Größe: 328,815 Quadrat-Kilometer. — Einwohner: 33 965. —
 Landgemeinden: 41. — Gutsbezirke: 35. — Amtsbezirke: 14. —
 Standesamtsbezirke: 18. — Stadt: Zauer mit 11609 Einw. —
 Viehstand: 3146 Pferde, 17 137 Stück Rindvieh, 4147 Schafe, 9916
 Schweine, 2423 Ziegen, 2247 Bienenvölker. — Lage: im südöstlichen
 Teile des Regierungsbezirkes, grenzend mit dem Regierungsbezirke Breslau.

Die Güter gehören zur Schweidnitz-Zauerschen Fürstentums-Landschaft. —
 Bodenbeschaffenheit: der südliche und westliche Teil des Kreises ist
 gebirgig; bemerkenswerte Höhen sind: der Willmannsdorfer Hochberg
 (464 m) und die Heßberge (445 m). In den gebirgigen Teilen des Kreises
 und in den einzelnen Kuppen der Ebene kommen vor: Granit, Basalt und
 Schiefer; im Haafeler und im Willmannsdorfer Tal: Kupfer und Eisenerze.
 Granitsteinbrüche bei Kalthaus, Poischwitz und Tschirnitz; Basaltstein-
 brüche b. Bremberg, Herrmannsdorf, Moisdorf, Peterwitz, Prausnitz u. Seichau.
 Der östliche u. der nördliche Teil des Kreises ist meist eben und besteht aus vor-
 züglichem Boden. Der durchschnittliche Grundsteuer-Reinertrag ist der höchste des
 Regierungsbezirkes, nämlich pro Hektar Acker: 40,³⁴ *M.*, Wiese: 30,³⁵ *M.*, Hol-

jungen: 7,05 *M.* Von der Gesamtfläche sind: 228,84 qkm Acker, 20,18 qkm Wiesen, 61,04 qkm Wald. — Gewässer: die Wütende Neiße, die Weidelache, die Plinze und die Plade. — Rund 145 km Kunststraßen, 10 km Dorfstraßenpflasterungen. — Eisenbahnen: Linie Camenz—Raudten mit den Stationen Jauer, Altjauer, Brechelshof und der Haltestelle Triebelwitz; die Bahn Jauer—Rohnstok mit den Stationen: Jauer, Seckowitz, Tschirnit; die Kleinbahn Jauer—Maltzsch mit den Stationen und Haltestellen: Jauer, Grögersdorf, Ober Hertwigswaldau und Nieder Hertwigswaldau.

Fabriken landw. Maschinen in Jauer, Semmelwitz und Poischwitz; Knochenmehl-, Spodium-, Gelatine- u. Leimsabrik in Brechelshof; Kalkbrennereien in Haasel, Leipe u. Willmannsdorf; Dampfsägewerke zu Jauer; Wagenbauanstalten in Jauer; Mehlmühlen in Baritsch, Brechelshof, Jauer, Alt Jauer, Moisdorf, Peterwitz, Prosen, Schlaup, Semmelwitz und Stohl; Rübenzuckerfabriken in Alt Jauer und Nieder Hertwigswaldau; Kartoffelslockenfabrik Jauer in Semmelwitz; Brauerei in Semmelwitz; Molkereien in Brechelshof, Poischwitz und Semmelwitz; Dfenabrik in Jauer. — Mit elektrischer Energie versorgt den Kreis die Überlandzentrale Mittelschlesien G. m. b. H. in Striegau.

Bildungsanstalten in Jauer: Staatl. Gymnasium; höhere Mädchenschule; kaufm. u. gewerbl. Fortbildungsschule.

Kreisstadt Jauer (Wz. Liegnitz).

Landgericht: Liegnitz. Amtsgericht: Jauer.

Landrat [F 52 u. 53]: von Geyso, Geh. Reg.-R.

Kreissekretär: Ludwig.

Kreisausschuß [F 52 u. 53]: Obsekr. Maitwald.

Kreiskasse: Rentnstr. Böskes, zugl. Kreis-kommunalkassenrendant.

Kreisarzt [F 168]: Dr. Windelmann.

Kreistierarzt: Both.

Katasterkontrolleur: Hilfscher.

Wasserbauamt in Liegnitz.

Hochbauamt in Liegnitz.

Kreisbaumeister [F 52 u. 53]: Schneider.

Kreis Schulrat: Woehl.

Gewerbeaufsichtsamt in Liegnitz.

Finanzamt [F 306]: Schmidt, Obersteuerinspektor.

Kulturamt in Liegnitz.

I. Selbständige Gutsbezirke.

2498. **Arnoldshof**, Rittg. P. Weinberg

(Schles.) 2 km; T.F.6.A.eK. Seichau

2 km; E. Alt Jauer 7, Brechelshof

5 km; kK. St. Schlaup; Ag. Jauer.

Bes.: Friedrich-Wilhelm Const. Graf v. Rothenburg, Majoratsbesitzer auf Schlesiſch Nettow, Kr. Grünberg.

Verwaltung s. bei Nr. 2392/9.

Pächter: Scherzer & Co. in Neuhof bei Liegnitz.

Inspektor: Wittmann, Liegnitzer Vorwerke (Nr. 2744).

Fläche 194 ha: 168 Acker, 3 Wiesen, 17 Holz, 6 Hof etc.

Grundst.-R.-G. 7694 *M.*

Merinofleischschafe. Mastwirtschaft.

2499. **Bersdorf**, Rittg. P. T. F 9. Wirt-

schaftsamt) u. 41 (Schloß). E. eK.

kK. Groß Rosen 2 km; A. St. Bers-

dorf; Ag. Jauer.

Bes.: Erz. Manfred Frhr. v. Richthofen, General d. Kav. a. D.

Familienbesitz seit 1771.

Ins p. *: Krüger. — 2 Afsst., 1 Först. *

- Fläche 558 ha: 426 Acker, 14 Wiesen, 2 Weide, 102 Holz, 1 Wasser, 13 Park, Hof ic. — Grdft.-R.-G. 17 973 *M*.
 Anteil an der Zuckerfabrik Gutschdorf u. an der Molkerei Striegau. — Ostfries. Rindvieh, Bullenverkf. — Rübenbau.
- 2500. Brechelshof**, Ritterg. P. T. F 8 (Dom.). E. A. St. Brechelshof (Kr. Zauer); F 56. eK. Ag. Zauer (Bz. Liegnitz); kK. Schlaup.
 Besitz.: Helmuth Frhr. von **Nichtshofen**, Landesältester, Mittmstr. d. L. a. D. Familienbesitz seit 1811.
 Inspektor*: Walter. 1 Assistent, 1 Rentmeister*, 1 Förster*.
 Fläche 500 ha: 334 Acker, 57,4 Wiesen, 3 Weide, 94 Holz, 1,7 Wasser, 9,9 Hof ic. Grundst.-R.-G. 17 594 *M*.
 Knochenmehl, Spodium, Gelatine u. Leinölfabrik (Direktor Geh.). Dampf-molkerei. — Ostfriesische Kinderherde. Rambouillet-Stammchäferei.
- 2501. Dittersdorf**, Ritterg. P. T. A. Lobris 2 km; E. Groß Rosen 4,5 km; St. Stohl; eK. Mertschütz; kK. Profen; F 153. Ag. Zauer (Bz. Liegnitz).
 Bes.: Hans **Demuth**. — Fam.-Bes. s. 1834.
 Oberinspektor*: Oskar **Zobel**.
 Fläche 297 ha: 258,2 Acker, 11,5 Wiesen, 22,4 Holz, 0,5 Wasser, 4,4 Park, Garten, Hof ic. — Grundst.-R.-G. 14 187 *M*.
 Beteil. an Zuckerfabrik Diezdorf. Rübenbau. — Ostfriesen × Ostpreußen.
- 2502. Haendchen**, Ritterg. (zum Major. Hausdorf gehör.). P. T. F. Rosendau 5 km; E. Brechelshof 7,5, Wildschütz 7 km; A. St. eK. kK. Seichau; Ag. Zauer.
 Bes.: Friedrich Graf von **Schweinitz und Kraim** auf Hausdorf (Nr. 1918).
 Insp.*: Schaepe i. Crann (Nr. 2647).
 Fläche 128 ha: 108 Acker, 6 Wiesen, 11 Holz, 1 Weide, 2 Hof ic. Grundst.-R.-G. 4146 *M*.
- 2503. Hertwigswaldau (Ober)**, Rittg. m. Unt. Siebenhuben. P. T. A. St. eK. Hertwigswaldau (Kr. Zauer); F 21. kK. Ag. Zauer (Bz. Liegnitz) 4 km; E. Ober-Hertwigswaldau.
 Besitzer: Rudolf **Tieze**, in Fa.: „S. W. Tieze“ u. „Hertwigswaldauer Zuckerfabrik“ in Breslau 3, Berlinerplatz 1a. F Ring 3761/63 Breslau.
 Testamentsvollstrecker: Kaufm. C. **Mücke** in Bresl. 5, Tauenzienplatz 1 a.
- Beamte s. b. Ndr. Hertwigswaldau.
 Fläche 216 ha: 197 Acker, 4 Wiesen, 10 Holz, 5 Park, Garten, Hof ic. Grdft.-R.-G. 8925 *M*. Starke Rübenb. Schwarzbunte Oldenburger.
- 2504. Hertwigswaldau (Nieder)**, Ritterg. P. T. A. St. eK. Hertwigswaldau (Kr. Zauer); F 21. Ag. Zauer 5 km; kK. Malitsch; E. Nieder Hertwigswaldau mit Privatanschlußgleis der Zuckerfabrik.
 Besitzer: Kaufmann u. Fabrikbesitzer Rudolf **Tieze** in Breslau (Nr. 2503).
 Inspektor*: Wilh. **Jänisch**. — 3 Assistenten, 1 Rentmeister*: Max **Zeppmeisel**.
 Fläche 373 ha: 344 Acker, 8 Wiesen, 8 Holz, 13 Park, Garten, Hof ic. Grundst.-R.-G. 14 865 *M*. — Zuckerfabrik Schwarzb. Oldenb. — Starke Rübenbau.
- 2505. Hospitalforst**, selbst. Gutsbez. P. T. F. St. Poischwitz 3 km; E. Ag. Zauer 7 km; A. Neudorf.
 Bes.: **Stadtgemeinde Zauer** (seit 1502).
 Stadtförst.: Gensch in Siebenhuben.
 Fläche 100,7 ha: 4 Acker, 96,7 Holz. Grundst.-R.-G. 484 *M*. — Basaltsteinbr.
- 2506. Jakobsdorf**, Ritterg. P. Poischwitz 4 km; T. F 270. E. eK. kK. Ag. Zauer (Bz. Liegnitz) 8 km; A. St. Neudorf.
 Besitzer: Emil **Berne'sche** Erben.
 Testamentsvollstrecker: Gerichtsass. a. D. Dr. Otto **Berne** in Berlin-Grunewald, Wernerstr. 19.
 Inspektor*: Geilke. — 1 Assistent.
 Förster*: Klemke.
 Fläche 425,5 ha: 171 Acker, 32 Wiesen, 218 Holz, 1 Wasser, 3,5 Park, Garten, Hof ic. — Grundst.-R.-G. 6284 *M*.
 Körnerbau. Forstwirtschaft.
- 2507. Kalthaus**, Ritterg. P. T. F 6 (Steinbr.) u. 33 (Hg.). E. eK. Groß Rosen 3 km; kK. Profen; E. Tschirnitz (nur Pers. m. Anschlußgleis für d. Steinbr.) 3 km; A. St. Herzogswaldau; Ag. Zauer.
 Besitzer: Nathan **Schall**, Rfm. in Breslau 18, Kurfürstenstr. 34.
 Bevollm.: Geschäftsführer **Heinrich Fett** in Breslau, Herdainstr. 48.
 Pächter d. Ldw.: Alfred **Weißer**.
 Fl. 155,5 ha: 125,5 Acker, 5,7 Wiesen, 0,2 Wasser, 20,6 Steinbr., 3,5 Park, Garten, Hof ic. — Grundst.-R.-G. 6227 *M*.

- 2 große Granit-Steinbrüche (vom Besitzer betrieben unter Fa.: Verwaltung der Strehleener städt. u. Ströbeler Granitbrüche N. Schall).
Milchwirtschaft. — Getr. u. Rübenbau.
- 2508. Alonitz**, Ritterg. m. Rustikalbes. in **Ober Boischwitz**. P. T. A. St. eK. Boischwitz 4 km; F 279. kK. Ag. Zauer (Bz. Liegnitz); E. Zauer u. Vollenhain je 7,5 km.
Bes.: Reichsgraf Gottfried v. Hochberg, Frhr. zu Fürstenstein.
Inspektor*: Geister, unterstellt der Rchsg. v. Hochberg'schen Güterverwaltung in Lohnstod (1912 ff.).
1 Hilfsförster, unterst. d. Rchsg. Forstverwaltg. in Däyldorf (Nr. 1912).
Fläche 380 ha: 158 Acker, 20 Wiesen, 196 Holz, 1 Wasser, 5 Park, Garten zc.
Grundst.-N.-G. 6355 M.
Elektr. Kraft- u. Lichtanlage.
Schwarzb. Ostfriesen, Zuchtviehverkauf. Schweinezucht.
- 2509. Kolbnitz**, Fideikommiß m. Rustikalbes. P. A. St. eK. Peterwitz (Bz. Liegnitz) 2 km; E. Altzauer 6 km; T. F 84. Ag. Zauer (Bz. Liegnitz); kK. Seichau (Kirche in Kolbnitz).
Bes.: Gotthard Frhr. v. Czetzitz und Neuhans, Rittmstr. d. R. a. D.
Familienbesitz seit 1793.
Postcheckkonto Breslau 32604.
Inspektor*: Rudolf Henkel, 1 Assst.
Revierförster*: Franz Worrach.
Fl. 733,1 ha: 309 Acker, 35,8 Wiesen, 15,5 Weide, 0,5 Wasser, 355,8 Holz, 2 Park, 1 Garten, 13,5 Wege, Hof zc.
Grundst.-N.-G. 12748 M. — Schneidemühle mit Wasserbetrieb (Turbine).
Rote u. schwarzb. Ostfriesen. Merinosfleischschafe. — Viehstoppeln.
- 2510. Laasnig**, Ritterg. P. T. E. Korfendau 6 km; F 12 Kroitsch; A. St. Praisnitz; eK. Röchlit; kK. Seichau; Ag. Zauer.
Besitzer: Leo Reichsgraf von Lüttichan auf Ob. Praisnitz.
Forst wie bei Nr. 2516.
Pächter: Barckewitz, Optm. d. L. a. D.
Postcheckkonto Breslau 12981.
Außerdem 15 Kleinpächter.
Fläche 332 ha: 254 Acker, 20 Wiesen, 1,5 Weide, 5 Wasser, 44 Holz, 1 Korbweiden, 2 Garten, 4,5 Hof zc.
Grundst.-N.-G. 9977 M.
- 2511. Leipe (Ober und Mittel)**, Ritterg. mit dem Forstgute **Altenberg**, Kr. Schönau. P. T. F 3. A. St. eK. kK. Leipe (Kr. Zauer); E. Vollenhain 8 km; E. Ag. Zauer 19 km.
Bes.: Frau von Hünnerbein, geb. von Sprenger.
Bevollm.: E. von Hünnerbein, Lt. a. D.
Revierförster*: Schifora.
Inspektor*: Kirchner.
Fläche 722,9 ha: 237,7 Acker, 38,1 Wiese, 416,5 Holz, 20,7 Weide, 1,7 Teiche, 8,2 Garten zc. Parzellenverpachtg.
Grundst.-N.-G. 10277 M.
- 2512. Moisdorf**, Rittg. mit Vorw **Reulendorf**. P. T. F 124. E. eK. Ag. Zauer (Bz. Liegnitz) 6 km; A. St. Neudorf; kK. Leipe.
Bes.: Kurt von Brittwitz und Gaffron, Lt. d. R. a. D.
Inspektor*: Baum. — 1 Förster*.
Fläche 369 ha: 190 Acker, 15 Wiesen, 158 Holz, 6 Hof zc.
Grundst.-N.-G. 6027 M.
Wassermühle (Pächter Henschel).
Schwarzb. Niederungsvieh (Herdb.), Bullenverkauf. Schafzucht. Schweinezucht.
- 2513. Peterwitz**, Rittg. m. **Schäfererhof** u. **Niederhof** (Ant. des Majorats **Schlef. Nettkow**). P. T. A. St. eK. Peterwitz (Bz. Liegnitz); F 145. Ag. Zauer (Bz. Liegnitz) 4 km; E. Alt Zauer 3 km; kK. Seichau.
Besitzer: Friedr.-Wilh. Conft. Graf von **Rothenburg**, Majoratsherr auf Schlef. Nettkow, Kr. Grünberg.
Verwaltung s. bei Nr. 2392/9.
Pächter: Fritz Dpiz, Lt. d. R. a. D.
Postcheckkonto Breslau 18614.
Inspektor*: Alb. Neumann.
Fläche 379 ha: 288 Acker, 35 Wiesen, 26 Holz, 2 Weide, 28 Hof zc.
Grundst.-N.-G. 14952 M.
Zucht des schwarzb. Niederungsviehes u. d. Merinosfleischschafes. Schweinemast. Starker Hackfruchtbau.
- 2514. Boischwitz (Nieder)**, Ritterg. (gen. Fischerhof) m. Gut Nr. 1 im Gem.-Bez. (Herzoggut 38 ha). P. T. A. St. eK. Boischwitz 2 km; F 101. T. E. kK. Ag. Zauer (Bz. Liegnitz) 3 km.
Besitzer: Max Fischer, Optm. d. R. a. D. (S. auch Nr. 2546).
Familienbes. f. 1793. — 1 Assistent.

Fläche 158 ha: 142,2 Acker, 10,2 Wiesen, 1 Weide, 0,5 Wasser, 2,9 Garten, 1 Hof zc. — Grundst.-N.-G. 8236 M.

Schwarzb. Dittfriesen (Herdbuch). Aufzucht d. Oldenb. Pferde (Mitgl. d. Pferdezuchtvereins f. Jauer u. Umg.). Saatgutwirtschaft. (Mitgl. d. Saatbauvereins). Obstplantagen.

2515. Bombjen (Ober), Ritterg. P. T. F 5. A. St. eK. kK. Bombjen (Schles.); E. Ag. Jauer 12 km.

Besitzer: Leo Reichsgraf von Lüttichau auf Ober Prausnitz.

Inspektor*: Rioa.

Fl. 213 ha: 65 Acker, 20 Wiesen, 28 Dauerweide, 96 Holz, 1 Wasser, 1 Gart., 2 Hof zc. Grdst.-N.-G. 2355 M. — Berkf. schles. Zugochsen. Stammz. des dtsh. Edelschw. Der Landwirtschaftskammer angeschl. Saatgutwirtschaft.

2516. Prausnitz (Ober), Ritterg. m. Ober Borwerk und Goldberger Hegewald. P. T. A. St. eK. kK. Prausnitz (Bz. Liegnitz); F 21 Goldberg (Schles.); E. Rosendau 5 km; Ag. Jauer.

Bes.: Leo Reichsgraf von Lüttichau.

Inspektor*: Kliem.

Förster*: Schmidt.

Fläche 606 ha: 275 Acker, 23 Wiesen, 23 Dauerweide, 263 Holz, 6 Wasser, 5,5 Park, 5 Obstplantagen, 5,5 Garten, Hof zc.

Grdst.-N.-G. 15 177 M. — Anteil an Molkereigenossenschaft Goldberg u. Zuckerfabr. Maltsch. — Fomler-Dampfpflug. — Schles. schwarzb. Niederungsvieh, Stammherde des B. S. N. Zucht leichter Kaltblüter. — Obstbau. Der Land-

wirtschaftskammer angeschl. Saatgutwirtschaft.

2517. Neppersdorf, Ritterg. P. T. F 77 (Verwaltg.) u. 78 (Schloß). E. eK. Ag. Jauer (Bz. Liegnitz) 5 km; A. St. kK. Malitsch.

Besitzer: Wilhelm Freiherr Hiller von Gaertringen, Landesältester.

Familienbesitz seit 1863.

Inspr.*: Lize. — 2 Assist. 1 Förster*.

Fläche 589 ha: 520 Acker, 16 Wiesen, 1 Wasser, 35 Holz, 6 Park u. Gärten, 11 Hof zc. — Grdst.-N.-G. 24 938 M. 44 ha an Anlieger verpachtet.

Schwarzw. Niederungsvieh.

2518. Siebenhuben (Forst), selbst. Gutsbezirk. P. T. F. Falkenberg (Bz. Liegnitz) 7 km; E. kK. Ag. Jauer 11 km; E. Vollenhain 8 km; A. St. Neudorf; eK. Langhelwigsdorf.

Besitzerin: Stadtgemeinde Jauer.

Stadtförster*: Genfch.

Fl. 301,8 ha: 5 Acker, 6 Wief., 283,8 Holz, 7 Hof zc. — Grdst.-N.-G. 1428 M.

2519. Stohl, Ritterg. m. Rustikalbes. P. T. F 4. Klnb. eK. Mertschütz 2 km; E. Ag. Jauer 9 km; A. Hertwigswaldau; St. Stohl; kK. Profen.

Besitzer: Zobel'sche Erben.

Verfuggsber.: Curt Zobel.

Fläche 187 ha: 169,5 Acker, 8 Wiesen, 4,5 Holz, 2,5 Park u. Gärten, 1,25 Kiesgrube und Steinbruch, 1,25 Hof zc. Grdst.-N.-G. 7778 M.

Beteil. an Molkereigenoss. Stohl.

Schwarzb. Niederungsvieh.

Getreide- u. Zuckerrübenbau.

Fideikommissherrschast Malitsch,

besteh. aus den Rittergüt. Nr. 2520/25 (Nr. 2643, 2682 Nr. Liegnitz) und Nr. 1349 Nr. Steinau (S. auch Pachtgut Nr. 1384).

Besitzer: H. D. von Sprenger, Rittmst. d. R. a. D. des ehem. Leibkür.-Regts. (Schles.) Nr. 1, Kreisdeputierter auf Malitsch. F 1 Brechelshof.

Gesamtverwaltung: Rentmeister* Scholz in Malitsch. F 1 Brechelshof.

Forst: Oberförster* H. Grimke in Mochau, 3 Förster, 2 Forstgehilfen.

Landwirtschaft: Oberinspektor Wilh. Eichner* in Triebelwitz [F 6 Brechelshof] für 2522, 2525 u. 2643, Oberinspektor Dietrich in Jägendorf [F 7 Bombjen] für 2520, 2521 u. 2524.

Gesamtfläche 4979 ha. — Grundst.-N.-G. 92123 M.

Schwarzweißes ostfries. Rindvieh. — Starke Zuckerrübenbau.

2520. Jägendorf, Rttg. P. E. Ag. Jauer 10 km; T. Peterwitz (Bz. Liegnitz)

5 km; A. St. Groß Neudorf; F 7. eK. Bombjen; kK. Leipe.

Oberinspektor*: Albert Dietrich.
Fläche 499,7 ha: 230 Acker, 37 Wiesen,
4 Weide, 203 Holz, 25,7 Hof zc.
Grundst.-N.-G. 7065 M

2521. Leipe (Nieder) m. Petersgrund
u. Borw. Klein Mochau. P. T. F 4.
A. St. eK. kK. Leipe (Kr. Jauer);
E. Vollenhain 8 km; Ag. Jauer.

Inspektor: Stolters.

Fläche: 333 ha: 215,2 Acker, 40,3
Wiesen, 47,9 Holz, 7 Weide, 5,1
Teiche u. Gewässer, 17,5 Hof zc.

Grundst.-N.-G. 6218 M

2522. Malitsch, Ritterg. P. T. F. A. St.
eK. kK. Malitsch (Kr. Jauer); E.
Haltestelle Triebelwitz 2 u. Bre-
chelshof 4 km; Ag. Jauer.

Inspektor: Schmelzer.

Fläche 242 ha: 216,6 Acker, 16,9
Wiesen, 2,2 Holz, 0,5 Weide, 5,8 Hof zc.

Grundst.-N.-G. 10616 M

2523. Mochau, Ritterg. P. T. F4 (Jagd-

schloß) u. 6 (Oberförst.). A. St. eK.

Pombsen (Schles.) 3,6 km; E. Schönau
7 km; kK. Leipe; Ag. Jauer.

Fläche 1499,4 ha: 117 Acker, 243
Wiesen, 1098 Holz, 6,7 Weide, 34,7
Hof zc. — Grdst.-N.-G. 13146 M.

2524. Neudorf (Groß), Rittergut.
P. T. F 5. eK. Leipe (Kr. Jauer)
3 km; E. Vollenhain 10 km; kK.

Groß Neudorf (Filiale v. Leipe);
A. St. Groß Neudorf; Ag. Jauer.

Inspektor*: Schnabel.

Fläche 917,6 ha: 165,8 Acker, 99 Wief.,
632 Holz, 9,2 Weide, 11,6 Hof zc.

Grundst.-N.-G. 7661 M

2525. Triebelwitz, Ritterg. m. Borw.

Christianenhöh u. Heurichshof.

P. T. A. St. eK. kK. Malitsch (Kr.
Jauer) 2 km; F 6 Brechelshof;
E. Triebelwitz; Ag. Jauer.

Oberinspektor*: Wilh. Eichner.

Fläche 383 ha: 350 Acker, 17 Wiesen,
16 Hof zc.

Grundst.-N.-G. 14930 M — Ziegelei.

Herrschaft Lobris,

bestehend aus den Rittergütern Nr. 2526—28.

Besitzerin: Ihre Excellenz Ernestine Reichsgräfin von Wollenstein, Frfr.
von Trostburg und Neuhaus, geb. Reichsgräfin von Nostitz-Rieneck.
Wohnsitz Lobris. — Familienbesitz seit 1653. — F 41 Jauer (Bz. Liegnitz).

Verwaltung von Lobris und Merzdorf: Inspektor* Hoffmann, Amts-
vorst. (u. Gutsvorst. aller 3 Güter) in Lobris. — 1 Rentmeister*, 2 Guts-
verwalter*, 1 Assistent*, 1 Gärtner*, 1 Revierheger.

Verwaltung von Profen: Insp. Surenka in Profen. — 1 Gärtner.

Gesamtfläche 821 ha. — Grundst.-N.-G. 44792 M

2526. Lobris, Ritterg. m. Gut Nr. 10 u.
Wassermühle Nr. 21 (Wiesenmühle).
P. T. A. St. kK. Lobris; E. F 41. eK.
Ag. Jauer (Bz. Liegnitz) 6 km.

Fl. 252,6 ha: 195,9 Acker, 22 Wiesen,
18,1 Holz, 0,8 Wasser, 3 Park, 3 Garten,
9,8 Hof, Wege zc.

Grundst.-N.-G. 14020 M

Rotb. Ostfriesen. Pferde-, Schaf- und
Schweinezucht. — Rübenbau.

2527. Merzdorf, Ritterg. P. T. A.
St. Lobris 1,5 km; F 41. E. Ag.
Jauer (Bz. Liegnitz) 8 km; eK.
Gränowitz; kK. Profen.

Fläche 220,5 ha: 198,5 Acker, 7 Wiesen,
6,2 Holz, Park, 1,3 Garten, 7,8 Hof,
Steinbr., Wege zc.

Grdst.-N.-G. 11393 M

Rotb. Ostfriesen. — Zuckerrübenbau.

2528. Profen, Ritterg. m. Borwerk

Raben. P. T. F 41 (Profen) u.

232 (Raben). E. eK. Ag. Jauer
(Bz. Liegnitz) 5 km; A. St. Lobris;
kK. Profen.

Fl. 347,9 ha: 308,5 Acker, 27,6 Wiesen,
2,4 Holz, 0,5 Weide, 4 Park, 1,3 Garten,
2,6 Wege, Hof zc.

Grdst.-N.-G. 19379 M — Rindvieh-
zucht und Mast. — Zuckerrübenbau.

Herrschaft Seichau,

bestehend aus den Fideikommissgütern Nr. 2529—31 u. d. Allodialgut Nr. 2532.

Besitzer: Wilhelm Graf von Richthofen-Seichau, Major a. D. F 3 Seichau.

Gesamtverw.: Oberinsp. Brunsmeier in Mdr. Prausnitz. F 4 Seichau.
Rentmeister: Paehold in Seichau. F 1 Seichau.

Gesamtfläche 1455 ha. — Grundst.-R.-E. 34 050 *M*.

2529. Saafel, Ritterg. m. Vorw. **Berg-**
hof. P. T. A. St. eK. kK. Prausnitz
(Bz. Liegnitz) 3 km; E. Rosendau
7 km; F 5 Seichau; Ag. Jauer.

Verwalter*: Heinke.

Forstverw.*: Seidel in Berghof.

1 Hilfsförster.

Fläche 299 ha: 154 Acker, 16 Wiesen,
115 Holz, 6 Wasser, 8 Hof zc.

Grundst.-R.-E. 6553 *M*. — Kalköfen.

2530. Prausnitz (Mdr.), Ritterg. P. T. F.
A. St. eK. kK. Prausnitz (Bz. Liegn.);
F 4 Seichau; E. Rosendau 3,5 km;
Ag. Jauer.

Inspektor: Wolff. — 2 Assistenten.

Fläche 431 ha: 195 Acker, 24 Wiesen,
203 Holz, 4 Weide, 5 Hof zc.

Grdst.-R.-E. 9666 *M*.

2531. Seichau, Ritterg. m. Vorw. **Ober-**

hof. P. T. F. 1. A. St. eK. kK. Seichau
(Kr. Jauer); E. Ag. Jauer 11 km.
Förster*: Schmidt.

Pächter von Oberhof: Barchewitz,
Hptm. a. D. der L.-Feldart., in Laasnig.
Niederhof: Inspektor* Groß.

Fläche 547 ha: 331 Acker, 44 Wiesen,
4 Weide, 146 Holz, 1 Wasser, 21 Park,
Garten, Hof zc.

Grundst.-R.-E. 15141 *M*.

2532. Willmannsdorf. P. T. Seichau
4,5 km; E. Jauer 13 u. Goldberg
9 km; F 2. A. St. eK. kK. Bombzen;
Ag. Jauer. — Erbscholt. Nr. 33.

Inspektor*: Groß in Seichau.

Verwalter*: Schäl.

Fläche 178 ha: 93 Acker, 15 Wiesen,
58 Holz, 7,6 Gärten, Wege, Hof zc.

Grundst.-R.-E. 2690 *M*. — Kalkbren-
nerei mit Ringofenbetrieb (Graufalk).

II. Güter innerhalb der Gemeinde- und Gutsbezirke.

2533. Baritsch. P. T. F. A. St. eK.
Hertwigswaldau (Kr. Jauer) 1,5 km;
E. (Berj.) Mdr. Hertwigswaldau
2,5, (Fracht) Ober Hertwigswaldau
3 km; Ag. Jauer 7 km; kK. Malitsch.

Erbscholtisei u. 2 Bauergüter.

Besitzer: Oskar Weigmann, Gemeinde-
vorst., Verr. d. Ldw.-Kammer u. Ldw.
Berufsgenoss. f. d. Kr. Jauer.
Familienbesitz seit 1776.

F 16 Mertschüb.

Fl. 120 ha. — Grdst.-R.-E. 5439 *M*.

Schlef. Rotvieh × Drig.-Distfriesen.

Schweinezucht. — Rübenbau.

Freig. Bes.: Alfred Dienig. F 19 Mertschüb.

Fl. 73,6 ha. — Grdst.-R.-E. 3360 *M*.

Oldenburger Herde. Yorkshireschweinez.
Rübenbau.

2534. Bersdorf. P. T. F 24 (Gerichts-
kretscham). E. eK. kK. Groß Rosen
2,5 km; A. St. Bersdorf; Ag. Jauer.

Gut Nr. 1 u. 37 mit Gerichtskretscham.
Bes.: Erwin Keil, Schulverbandsvorst.,
Amtsvorsteher.

Familienbesitz seit 1870.

Fl. 81,25 ha. — Grundst.-R.-E. 3356 *M*.

Schwarzb. Distfriesen. — Zuckerrübenbau.

Gut Nr. 69. Bes.: Oskar Hoppe.

Familienbesitz seit 1840.

Fl. 47 ha. — Grdst.-R.-E. 2015 *M*
Schwarzbunte Distfriesen.

2535. Selwingshof, Ritterg. (im Stadt-
bez. Jauer). P. T. F 45. E. St. eK. kK.
Ag. Jauer (Bz. Liegnitz) 1 km.

Bes.: Theod. Crecht, Rittmstr. d. L.R. a. D.

Inspektor: Hauptmann.

Fl. 221,5 ha. — Grdst.-R.-E. 11817 *M*.

Schwarzb. Niederungsvieh mit viel O-
denburger Blut.

Starker Rüben- u. Weizenbau.

2536. Hennersdorf. P. T. A. Herr-
mannsdorf (Kr. Jauer) 2 km; E.
Breckelshof 4 km; eK. Seichau; kK.
St. Schlaup; F. Hennersdorf (Kr.
Jauer); Ag. Jauer.

Bauer- u. Kretschamgut.

Besitzer: Georg Tilguer.

Fl. 65 ha. — Grdst.-R.-E. 2207 *M*.

Erbscholtisei. Bes.: Zul. Tillmann.

Fl. 71 ha. — Grdst.-R.-E. 2118 *M*.

Drig. Oldenb. Fohlenzucht. Schwarzb.
Distfriesen.

2537. Herrmannsdorf. P. T. F. A. St.
kK. Herrmannsdorf (Kr. Jauer);
E. Jauer 6—7, Alt-Jauer 4—6 km;
eK. Peterwitz; Ag. Jauer.

Erbscholtisei. Besitzer: Herm. Kahlert,

- Oberst. a. D. — Familienbes. seit 1818.
F 137 Zauer (Bz. Liegnitz). — 1 Aßst.
Postcheckkonto Breslau 5782.
- Fläche 104,1 ha. — Grdst.-N.-G. 4160 *M.*
Schwarzb. Ostfriesen × Oldenburger.
Merino × Rambouillet (Wollherde).
Braucherste. — Anschluß an die Oberland-
zentrale für Mittelschlesien.
- Bauerngüter Nr. 2 u. 120.
Bes.: **Zuckerfabrik Altjauer.**
Oberinsp.*: B. Fischer in Altjauer.
F 162 Zauer (Bz. Liegnitz).
Fl. 73 ha. — Grdst.-N.-G. 2598 *M.*
Schwarzbunte Ostfriesen.
- Gut Nr. 98. Bes.: **Gustav Krätzig.**
Familienbesitz über 100 Jahre.
Fl. 51,95 ha. — Grdst.-N.-G. 1519 *M.*
- Gut Nr. 29 u. 144. Bes.: **Mois Langer.**
Fl. 54,56 ha. — Grdst.-N.-G. 1500 *M.*
- Gut Nr. 117. Bes.: **Paul Quander.**
Fl. 45 ha. — Grdst.-N.-G. 1494 *M.*
- Gut Nr. 65. Bes.: **Oskar Quander.**
Fl. 46,5 ha. — Grdst.-N.-G. 1401 *M.*
- 2538. Hertwigswaldau. P. T. F. E. A. St.**
eK. Hertwigswaldau (Kr. Zauer);
E. kK. Ag. Zauer 4—7 km; Klnb.
Ober Hertwigswaldau.
- Erbscholt. Nr. 1. Bes.: **Otto Thomas.**
Familienbesitz seit 1802.
Fl. 60,6 ha. — Grdst.-N.-G. 2850 *M.*
- Freigut Nr. 17. Bes.: **Kurt Schneider,**
Et. d. N. — F 253 Zauer (Bz. Liegnitz).
Fl. 50,5 ha. — Grdst.-N.-G. 2655 *M.*
- Freig. Nr. 30. Bes.: **Ernst Petschelt.**
F 277 Zauer (Bz. Liegnitz).
Fl. 46,65 ha. — Grdst.-N.-G. 2202 *M.*
Rotb. Ostfriesen. Dtsch. Gelschwein.
- Freigut Nr. 3. Bes.: **Albrecht Seidel.**
Fl. 44,9 ha. — Grdst.-N.-G. 2281 *M.*
Schwarzb. Niederungsvieh.
- Freig. Nr. 38. Besitzer: **Otto Titz.**
Fl. 44 ha. — Grdst.-N.-G. 1944 *M.*
Holländer × Ostfriesen, Schwarzbunt.
- Freig. Nr. 46. Bes.: **Paul Gröschler.**
Fl. 40 ha. — Grdst.-N.-G. 1895 *M.*
Schwarzb. Niederungsvieh.
- Freig. Nr. 25. Bes.: **Fritz Thomas.**
Fl. 37 ha. — Grdst.-N.-G. 1846 *M.*
Schwarzb. Niederungsvieh.
- Freig. Nr. 20. Bes.: **August Karge.**
Fl. 37 ha. — Grdst.-N.-G. 1779 *M.*
- Freigut Nr. 80. Bes.: **Julius Titz.**
Fl. 35,6 ha. — Grdst.-N.-G. 1770 *M.*
- Freigut Nr. 44. Bes.: **Otto Winke.**
Fl. 32,8 ha. — Grdst.-N.-G. 1662 *M.*
- Gut Nr. 15. Bes.: **Alfred Seifert.**
Fl. 33,4 ha. — Grdst.-N.-G. 1540 *M.*
- Freig. Nr. 11. Bes.: **Arthur Titz.**
Fl. 32 ha. — Grdst.-N.-G. 1530 *M.*
- 2539. Herzogswaldau. P. T. F. E. eK.**
Groß Rosen 2—3 km; E. Sederwitz
1—2 km; A. St. Herzogswaldau;
kK. Profen; Ag. Zauer.
- Erbscholt. Nr. 36. Bes.: **Paul Scholz.**
F 13 Groß Rosen.
Fl. 44,09 ha. — Grdst.-N.-G. 2080 *M.*
- Gut Nr. 6. Bes.: **Konrad Keil, Genl. Vorst.**
F 35 Groß Rosen — Rote Ostfriesen.
Fl. 43 ha. — Grdst.-N.-G. 2475 *M.*
- Gut Nr. 12. Bes.: **Oskar Hofemann.**
F 21 Groß Rosen.
Fl. 37,86 ha. — Grdst.-N.-G. 1923 *M.*
- Gut Nr. 15. Bes.: **Gustav Wenzel.**
F 38 Groß Rosen. — Weizen- u. Rübenb.
Fl. 35 ha. — Grdst.-N.-G. 1903 *M.*
- Gut Nr. 10. Bes.: **Gerhard Baensch.**
F 14 Groß Rosen.
Fl. 33,54 ha. — Grdst.-N.-G. 1820 *M.*
- Gut Nr. 24. Bes.: **Mathilde Goldberg.**
Fl. 37 ha. — Grdst.-N.-G. 1816 *M.*
- Gut Nr. 9. Bes.: **Albert Heide.**
F 34 Groß Rosen.
Fl. 35,81 ha. — Grdst.-N.-G. 1787 *M.*
- Gut Nr. 25. Bes.: **Osk. Bunzel.**
Fl. 33,81 ha. — Grdst.-N.-G. 1654 *M.*
- Gut Nr. 29. Bes.: **Franz Hermann.**
F 28 Groß Rosen.
Fl. 33,16 ha. — Grdst.-N.-G. 1636 *M.*
- Gut Nr. 14. Bes.: **Oswald Wagenknecht.**
Fl. 30,23 ha. — Grdst.-N.-G. 1632 *M.*
- Gut Nr. 30. Bes.: **Paul Grundmann.**
Fl. 33,13 ha. — Grdst.-N.-G. 1602 *M.*
- Gut Nr. 8. Bes.: **Gertrud Käbisch.**
F 36 Groß Rosen.
Fl. 28,95 ha. — Grdst.-N.-G. 1413 *M.*
- 2540. Zauer, Stadt. Vorwerke. P.**
T. F. E. A. St. eK. kK. Ag. Zauer
(Bz. Liegnitz). S. auch Nr. 2535.
- Vorw. Bes.: **Erwin Töpfer.** F 221.
Fl. 120,6 ha. — Grdst.-N.-G. 7121 *M.*
Familienbesitz seit 1868.
Schwarzb. Oldenburger × Holländer.
- Vorw. F 181. Bes.: **Paul Nierke, Kaufm.,**
Breslau 3, Berl. Platz 21. F King 9577.
Verwalter*: **Georg Nierke.** — 1 Aßst.
Fl. 129 ha. — Grdst.-N.-G. 7156 *M.*
Rübenbau. — Milchwirtschaft.

Vorw. Bes.: Rud. Jungfer in Semmelwitz (s. unten Grögersd. Vorw.).

Fl. 86 ha. — Grdst.-N.-E. 4992 M.

Vorw. Besitzer: Dr. Gotthard Weitz, Lt. d. L. a. D., Klurstr. 14. F 242.

Postcheckkonto Breslau 10060.

Fl. 81,8 ha. — Grdst.-N.-E. 4590 M.

Vorw. Besitzer: Gniefer'sche Erben. Familienbesitz seit 1845.

Berw.: Ernst Gniefer.

Fl. 55,8 ha. — Grdst.-N.-E. 3290 M.

Vorw. Bes.: Hermann Thamm.

Fl. 43 ha. — Grdst.-N.-E. 2481 M.

Grögersdorfer städt. Vorwerke 2 km von Jauer; Klnb. Grögersdorf.

Vorw. u. Gut Nr. 1. Bes. Rud. Jungfer, Oberleut. a. D., in Semmelwitz.

Inspektor*: Rarge in Grögersdorf. F 204 Jauer (Bz. Liegnitz).

Fl. 228,8 ha. — Grdst.-N.-E. 13837 M. Mastviehhaltung.

Vorw. Bes.: Oswald Brochmann. F 86.

Fl. 28 ha. — Grdst.-N.-E. 1597 M.

Außerdem 16,5 ha in Jauer, Pohlwitz u. Nikolsstadt u. 38 ha Pachtacker. — 2 Steinbrüche i. Pohlwitz u. Nikolsdt. — Rübenb.

2541. Jauer (Alt). P. T. F. E. St. Alt Jauer; A. Brechelschhof; E. eK. kK. Ag. Jauer 2 km.

Verschiedene Rustikalbesitzungen.

Bes.: Zuckerrabrik Alt Jauer. F 9.

Ober Insp.*: B. Fischer. F 55 Jauer (Bz. Liegnitz). 3 Wisp. 1 Rehgöf.

Fl. 665,24 ha. — Grdst.-N.-E. 32472 M.

Schwarzb. Ostfriesen. — Molkerei (verp.).

Freigut Nr. 11 u. Bauergut Nr. 9.

Besitzer: Fabrikbesitzer Th. Nagel in Ndr.-Weistritz (bevollm.), Fabrikant Erich Nagel ebenda, Frau Direktor Kunze in Wirrowitz, Inspektor Walter Nagel in Barschau (Kr. Lüben) u. Frä.

Margarethe Nagel in Ndr. Weistritz.

Berw. alter Herrm. Adler. F 67 Jauer.

Fl. 69 ha. — Grdst.-N.-E. 3266 M.

Rotb. Ostfries. Dtsch. Edelschwein, Zucht

u. Mast, automat. Schweinesütterung.

Freigut Nr. 1. Bes.: Richard Grüttner.

Familienbesitz über 60 Jahre.

F 183 Jauer (Bz. Liegnitz).

Postcheckkonto Breslau 20023.

Fl. 57 ha. — Grdst.-N.-E. 2636 M.

Schwarzb. Oldenburgerherde.

Zuckerrüben- u. Weizenbau.

2542. Lobris. P. T. F. A. St. Lobris;

kK. Profen; E. eK. Ag. Jauer

6,5 km; E. Mertschütz 4,5 km.

Freigut Nr. 11 usw.

Bes.: v. Magda Rarge, geb. Conrad.

Familienbesitz seit 1780.

Fl. 44,5 ha. — Grdst.-N.-E. 2220 M.

Schles. Rotvieh. — Rüben- u. Getreidebau.

Gut Nr. 4. Bes.: Oswald Hainke.

Fl. 30,8 ha. — Grdst.-N.-E. 1575 M.

Schmiede.

2543. Malitsch. P. T. F. A. St. eK. kK.

Malitsch (Kr. Jauer); E. Triebelwitz 1,5 km; Ag. Jauer.

Freigut Nr. 32 u. 35.

Besitzer: Emil Hennig.

Fam. Bes. f. 1811. — Postcheckkonto Brsl. 32382.

Fl. 53,8 ha. — Grdst.-N.-E. 2452 M.

Schwarzb. Niederungsvieh. — Rübenbau.

Freigut. Besitzer: Paul Hoffmann.

Fl. 41 ha. — Grdst.-N.-E. 1837 M.

Freigut Nr. 14 u. 54.

Besitzer: Gustav Bunzel.

Fl. 40 ha. — Grdst.-N.-E. 1786 M.

Freig. Nr. 1. Bes.: Karl Heinr. Pfäfersche.

Familienbesitz seit 1823.

Fl. 34,8 ha. — Grdst.-N.-E. 1517 M.

Schwarzb. Ostfriesenherde. — Starker

Obst-, Rüben-, Kart.- u. Getreidebau.

Freigut Nr. 7. Bes. Waldemar Jaensch.

Fl. 33,5 ha. — Grdst.-N.-E. 1470 M.

2544. Merzdorf. P. T. F. A. St. Lobris

2 km; Klnb. Mertschütz 3,5 km; E.

Gr. Rosen 6 u. Jauer 8,5 km; eK.

Gränowitz; kK. Profen; Ag. Jauer.

Gut Nr. 5. Bes.: Ida Bensch.

Fl. 45 ha. — Grdst.-N.-E. 2161 M.

2545. Peterwitz. P. T. F. A. St. eK. Peter-

witz (Bz. Lg.); E. Alt Jauer 3 km;

kK. Seichau; Ag. Jauer 4 km.

Güter Nr. 6, 7, 8, 9, 10, 67 u. 118.

Besitzerin: Zuckerrabrik Alt Jauer.

Oberinsp.*: B. Fischer in Alt Jauer.

F 162 Jauer (Bz. Liegnitz). 1 Wisp.

Fl. 146 ha. Grdst.-N.-E. 7529 M.

Schwarzbunte Ostfriesen.

Freigut Nr. 1, 2 u. 3. Bes.: Wilh. Eisner.

F 80 Jauer (Bz. Liegnitz). 1 Wirtsch.

Fl. 80,7 ha. — Grdst.-N.-E. 4175 M.

Beteil. an Molkerei Poischwitz.

Schwarzb. Ostfriesen. Ostfr. Milchschaf.

Zuckerrüben- u. Weizenbau.

Gut. Besitzer: Arthur Weidmann.

F 294 Jauer (Bz. Liegnitz).

Fl. 56,8 ha. — Grdst.-N.-E. 2922 M.

Holländer Rindvieh.

- Gut. Besitzer: Erwin Robelt.
F 240 Zauer (Bz. Liegnitz).
Fl. 60 ha. — Grdst.-N.-E. 2766 M.
- Gut. Besitzer: Bruno Scholz I.
Fl. 36 ha. — Grdst.-N.-E. 1833 M.
Schweinezucht.
- Gut. Besitzer: Bruno Otte.
Fl. 34 ha. — Grdst.-N.-E. 1659 M.
- Freigut Nr. 152. Bes.: Bruno Scholz II.
Fl. 29,14 ha. — Grdst.-N.-E. 1578 M.
- Freigut Nr. 14. Bes.: Anna Gaunte.
Fl. 34,46 ha. — Grdst.-N.-E. 1410 M.
2546. **Poischwitz.** P. T. F. A. St. eK.
Poischwitz; E. kK. Ag. Zauer 3 bis
7 km.
- Gut Nr. 31 u. Stellen Nr. 17, 18, 329.
Besitzerin: Zuckersabrik Alt Zauer.
Oberinsp.*: B. Fischer in Alt Zauer.
F 163 Zauer (Bz. Liegnitz). — 1 Bew.
Fl. 121 ha. — Grdst.-N.-E. 5827 M.
Rotbunte Ostfriesen.
- Gut Nr. 66, 69 u. 74.
Besitzer: Curt Thomas.
Familienbesitz seit 1868. F 171 Zauer.
Fläche 80 ha. — Grdst.-N.-E. 3864 M.
Dampfdrechselmasch. mit Strohpresse. —
Rotbunte Ostfriesen. — Getreide- und
Rübenbau.
- Gut Nr. 1. Bes.: Max Fischer, Hauptm.
d. N. a. D. auf Nieder Poischwitz
(Nr. 2514).
Fl. 38,2 ha. — Grdst.-N.-E. 2224 M.
- Gut Nr. 5. Besitzer: Hermann Obst.
Fl. 38,5 ha. — Grdst.-N.-E. 2112 M.
Schwarzb. Ostfriesen. Zuckerrübenbau.
- Gut Nr. 16. Bes.: Walter Schmidt.
Fl. 32,5 ha. — Grdst.-N.-E. 2033 M.
- Gut. Bes.: Paul Eckert'sche Erben.
Verfügungsber.: Frau C. Eckert.
Fl. 48 ha. — Grdst.-N.-E. etwa 2000 M.
- Gut Nr. 145. Bes.: Paul Gnieser.
Fl. 51,8 ha. — Grdst.-N.-E. 1990 M.
Schwarzbunte Ostfriesen.
- Gut Nr. 11. Bes.: Arthur Hamann.
Fl. 26 ha. — Grdst.-N.-E. 1502 M.
Rübenbau.
- Freigut Nr. 12. Bes.: Oskar Schloske.
Fl. 26 ha. — Grdst.-N.-E. 1500 M.
- Gut Nr. 100. Bes.: Walter Otte.
Familienbesitz seit 1875.
Fl. 39,8 ha. — Grdst.-N.-E. 1480 M.
Schwarzb. Ostfriesen, Zuchtbulle.
Elektr. Anlage. Drechselmasch.
2547. **Profen.** P. T. eK. Ag. Zauer

- (Bz. Liegnitz) 5 km; A. St. Dobris;
E. Gr. Rosen 4 km; F. kK. Profen.
- Freigut Nr. 40 und Gut Nr. 38.
Besitzer: Karl Wagner.
Fl. 40,6 ha. — Grdst.-N.-E. 1640 M.
- Gut. Bes.: Ww. Frau Franziska Alt.
Fl. 44,6 ha. — Grdst.-N.-E. 2454 M.
Düffries. Rindvieh. Schles. Landschw.
- Gut. Besitzer: Franz George.
Fl. 31,3 ha. — Grdst.-N.-E. 1592 M.
Schwarzb. Ostfriesen. Dtsch. Edelschwein.
- Gut. Besitzer: Albert Heinrich.
Fl. 28 ha. — Grdst.-N.-E. 1563 M.
- Gut Nr. 17. Besitzer: Alois Alt.
Familienbesitz seit 100 Jahren.
Fl. 29,9 ha. — Grdst.-N.-E. 1489 M.
- Gut. Besitzer: Carl Winkler.
Fl. 28,7 ha. — Grdst.-N.-E. 1485 M.
- Gut Nr. 18. Besitzer: Albert Baumert.
Familienbesitz seit 1764.
Fl. 24,3 ha. — Grdst.-N.-E. 1364 M.
- Gut Nr. 73. Bes.: August Wagner.
Fl. 29,3 ha. — Grdst.-N.-E. 1550 M.
- Gut Nr. 47. Bes.: Albert Wagner.
Fl. 25,2 ha. — Grdst.-N.-E. 1268 M.
2548. **Seckerwitz.** P. T. F 147 (Gast-
haus). eK. kK. Ag. Zauer (Bz. Lieg-
nitz) 4 km; T. E. Seckerwitz; A.
Herzogswaldau; St. Semmelwitz.
Erbsholtz. Nr. 1. Bes.: Richard Wille.
Fl. 68,8 ha. — Grundst.-N.-E. 3804 M.
Rotbunte Ostfriesen.
- Freig. Nr. 4, 10. Bes.: Ww. Frau B. Winte.
Fl. 55,6 ha. — Grdst.-N.-E. 2950 M.
- Freig. Nr. 5. Bes.: Wilhelm Weiß.
F 175 Zauer (Bz. Liegnitz).
Fläche 37,75 ha: 37 Ader, 0,75 Wiesen.
Grdst.-N.-E. 2194 M.
- Freigut Nr. 7. Besitzer: Arthur Winte.
Fl. 48,13 ha. — Grdst.-N.-E. 1997 M.
- Freigut Nr. 8. Bes.: Fr. Eufriede Winte.
Fl. 37,5 ha. — Grdst.-N.-E. 1937 M.
- Freigut Nr. 3. Bes.: Walter Gnieser.
Familienbesitz seit 1855.
Fl. 35 ha. — Grdst.-N.-E. 1780 M.
Rotb. Ostfriesen. — Getreide- u. Rübenb.
- Freigut Nr. 6. Bes.: Robert Petschelt.
Fl. 27,02 ha. — Grdst.-N.-E. 1461 M.
Schlesisches Rotvieh.
- Freigut Nr. 2. Besitzer: Artur Nixdorf.
Fl. 27,8 ha. — Grdst.-N.-E. 1428 M.
2549. **Sammelwitz.** P. T. F 178
(Molkerei). E. eK. kK. Ag. Zauer

- (Bz. Liegnitz) 1—4 km; E. Secker-
witz 1—3 km; A. Herzogswaldau;
St. Semmelwitz.
- Lehngut Nr. 13. Bes.: Paul Mager.
F 249 Jauer (Bz. Liegnitz).
Fläche 93,5 ha: 90 Acker, 2,5 Wiesen,
1 Hof zc. — Grundst.-N.-E. 6062 M.
Orig. Oldenburger Rindvieh.
- Freigut Nr. 10. Bes.: Max Krautstrunk,
Kgl. Oberamtmann.
F 135 Jauer (Bz. Liegnitz).
Postcheckkonto Breslau 17509.
Assistent: Alfred Rausch.
Fläche 100 ha: 94 Acker, 4 Wiesen,
1 Garten und Park, 1 Hof zc.
Grundst.-N.-E. 4944 M. — Kiesgrube
m. Feldbahnbetr. Zementwarenfabrik.
Schwarzb. Ostfriesen. Dtch. Edelschwein.
Starker Weizen- u. Rübenbau.
- Lehngut Nr. 1. Besitzer: Hans Kühn.
F 98 Jauer (Bz. Liegnitz). — 1 Beamter.
Fläche 83,7 ha: 74 Acker, 5,9 Wiesen,
2,38 Holz, 1,43 Weide, Hof zc.
Grundst.-N.-E. 5217 M.
Oldenburger Rindvieh.
- Freigut Nr. 11. Besitzer: Otto Seibel.
Familienbesitz seit 1856. F 241 Jauer.
Fl. 93,74 ha. — Grundst.-N.-E. 4188 M.
Sand- und Kiesgrube. — Milch- u.
Mastwirtsch. Schweinezucht, Ferkel-
verkauf. — Getreide- u. Hackfruchtbau.
- Lehngut Nr. 18. Besitzer: Wilh. Caje.
F 258 Jauer (Bz. Liegnitz).
Fl. 86 ha. — Grundst.-N.-E. 3705 M.
Ostfriesenherde. Pferdezucht: Belgier.
Beteil. an Zuckerfabrik Maltzsch.
- Freigut Nr. 8. Bes.: Martin Friebe,
Gemeindevorsteher.
F 255 Jauer (Bz. Liegnitz).
Fl. 54 ha. — Grundst.-N.-E. 3461 M.
- Freigut Nr. 4. Bes.: Rudolf Jungfer,
Oberlt. a. D. F 51 Jauer (Bz. Liegnitz).
Postcheckkonto Breslau 14216.
Inspektor: Karge in Grögersdorf.
Fl. 49,14 ha. — Grundst.-N.-E. 3186 M.
Mastviehhaltung.
- Lehng. Nr. 17. Bes.: Conrad Schenk.
Familienbesitz seit 1604. F 269 Jauer.
Fl. 55,3 ha. — Grundst.-N.-E. 3488 M.
Rüben- und Getreidebau.
- Erbscholt. Nr. 10. Bes.: Konrad Baum,
landsch. Kreisrator.
Familienbesitz seit 1878. F 112 Jauer.
Fl. 47,47 ha. — Grundst.-N.-E. 2960 M.
Schlef. Landrasse m. Oldenburg. gekreuzt.
- Freig. Nr. 6. Besitzer: Max Petschelt.
- Familienbesitz seit 1700. F 273 Jauer.
Fl. 54,45 ha. — Grundst.-N.-E. 2834 M.
2550. Skohl. P. T. F. E. eK. Mertschütz
1 km; Ag. Jauer; A. Hertwigs-
waldau; St. Skohl; kK. Profen.
- Freig. Nr. 14/15. Bes.: Martin Hennig.
F 2 Mertschütz. — Familienbes. j. 1783.
Fl. 91 ha: — Grundst.-N.-E. 4380 M.
Beteil. an Molkerei Mertschütz.
Dstpreuß. Holländerherde. — Rübenbau.
- Freigut Nr. 10 m. Bäckerei u. 5 Ar-
beiterhäusern. Bes.: Curt Hoppe.
Familienbes. j. 1640. F 21 Mertschütz.
Fl. 50,5 ha. — Grundst.-N.-E. 2230 M.
Beteiligung an Molkerei Mertschütz.
Rindviehzucht: Holländ. × Oldenburger.
Schweine- u. Geflügelzucht.
Obst- und Rübenbau.
2551. Triebelwitz. P. T. A. St. eK.
kK. Malitsch (Nr. Jauer) 1,5 km;
F. E. Triebelwitz; Ag. Jauer.
- Gut Nr. 4 u. 5. Besitzer: Gust. Vienig,
Gemeindevorsteher. F 15 Breckelshof.
Fl. 58 ha. — Grundst.-N.-E. 2591 M.
- Gut Nr. 8/9. Besitzer: Walter Hainke.
Fl. 45 ha. — Grundst.-N.-E. 1995 M.
2552. Tschirnitz. P. F. E. eK. kK. Ag.
Jauer (Bz. Liegnitz) 4—5 km;
T. E. Tschirnitz 1 km; A. Herzogs-
waldau; St. Semmelwitz.
- Erbscholt. Nr. 5. Bes.: Curt Schubert,
Gemeindevorsteher. Familienbesitz
seit 1861. — F 105 Jauer.
Fläche 110 ha: 79,75 Acker, 23 Wiesen,
1 Weide, 0,25 Wasser, 1 Park und
Gärten, 4 Holz, 1 Hof.
Grundst.-N.-E. 5613 M.
Orig. Simmenth. Rinderherde, Verkauf
von Züchtlern. Oldenb. Pferdezucht.
Merino-Elektoraltschafe (feinste Woll-
prod.). Bered. Landschwein. Rasse-
geflügelzucht.
- Freigut Nr. 10 u. 12 m. Mühlengrundst. 13.
Bes.: Adolf Klose'sche Erben: Frau
Martha Klose in Tschirnitz, Ober-
inspektor Rich. Pittmann in Wirsch-
kowitz, Inspektor Erich Klose in
Weilau (Nr. 792), Friedel u. Herbert
Klose in Tschirnitz.
Pächter (verfügungsb.): Walter Klose.
Familienbesitz seit 1820. F 62 Jauer.
Fläche 90,5 ha. — Grundst.-N.-E. 4312 M.
Schwarzbunte Ostfriesen.

Freigut Nr. 1.

Besitzer: Alfred Wiesner.

Fornitlenbesitz seit 1857.

Fl. 77 ha. — Grdst.-R.-G. 3560 M.

Oldenburger Rindvieh. Schafzucht.

Freigut Nr. 2. Bes.: Bwe. Efriede Vaar.

F 295 Zauer (Wz. Vlegniß).

Fl. 37,3 ha. — Grdst.-R.-G. 1700 M.

Schles. Rotvieh × Ostfriesen. Milchverkauf. Obstplantzungen.

34. Kreis Landeshut.

Größe: 397,²⁸⁴ Quadrat-Kilometer. — Einwohner: 49826. — Landgemeinden: 51. — Gutsbezirke: 16. — Amtsbezirke: 20. — Städte: Landeshut mit 12133 Einwohnern, Liebau mit 4398 Einwohnern, Schömburg mit 1518 Einwohnern. — Viehstand: 2365 Pferde, 20449 Stück Rindvieh, 655 Schafe, 5736 Schweine, 8038 Ziegen — Lage: im südlichsten Teile des Regierungsbezirks, grenzend an den Regierungsbezirk Breslau und die Tschecho-Slowakei. Die den Kreis umgebenden Höhen, als der Landeshuter und der Schmiedeberger Kamm, das Kehlhorn- und das Raben-Gebirge, der Hoch- und der Sattelwald, der Hochberg bei Gottesberg, bilden anmutige Abwechselungen zwischen Berg und Tal. — Die Güter gehören zur Schweidnitz-Zauerschen Fürstentums-Landschaft. — Bodenbeschaffenheit: zum Teil kalt und nicht sehr fruchtbar; der durchschnittliche Grundsteuer-Reinertrag beträgt pro Hektar Acker: 9,⁴⁰ M, Wiesen: 13,³² M, Holz: 4,³¹ M. Von der Gesamtfläche sind: 198,⁰⁵ qkm Acker, 64,⁶⁵ qkm Wiesen, 108,⁴³ qkm Wald. — Gewässer: der Bober, der Zieder, der Lässig-, Abs-, Schweinlich-, Schwarz- und Goldbach. — Eisenbahnen: die Schlesiſche Gebirgsbahn mit den Stationen: Rothenbach, Wittgendorf und Ruhbank; die Zweigbahn Ruhbank—Liebau mit den Stationen: Ruhbank, Landeshut, Blasdorf und Liebau; die Sekundärbahn Schmiedeberg—Landeshut mit den Stationen Landeshut, Schreibendorf, Pfaffendorf, Haselbach, Dittersbach städt.; Normalspurige Kleinbahn Landeshut—Albendorf mit den Stationen Klein und Ober Zieder, Grüssau, Klein Hennersdorf, Schömburg, Berthelsdorf, Albendorf.

Maschinenfabrik in Landeshut; Armaturen- und Schraubenwerke in Dittersbach städtisch; Kalkbrennereien in Kunzendorf und Trautliebersdorf; Mehlmühlen in Albendorf, Berthelsdorf, Blasdorf, Buchwald, Mittelkonradswaldau, Gürtelsdorf, Hartmanndorf, Haselbach, Kl. Hennersdorf, Hermsdorf grüß., Hermsdorf städt., Zohnsdorf, Kragbach, Kraufendorf, Landeshut, Ober Leppersdorf, Michelsdorf, Oppau, Bepelsdorf, Reichhennersdorf, Reußendorf, Rohnau, Rothenbach, Schreibendorf, Schwarzwaldau, Alt Weißbach, Wittgendorf und Ober Zieder; Dampf-Sägewerke in Buchwald, Dittersbach grüß., Landeshut, Ober Leppersdorf, Liebau und Bogelsdorf; Wasser-Sägewerke in Albendorf, Gürtelsdorf, Hermsdorf

grüßl., Hermsdorf städt., Johnsdorf, Krausendorf, Leutmannsdorf, Neußen-
dorf, Rohnau, Schreibendorf, Schwarzwaldau; bedeutende Leinenwebereien
und Spinnereien in Albendorf, Berthelsdorf, Dittersbach städt., Landeshut,
Ober Leppersdorf, Liebau, Pfaffendorf, Rothenbach und Schömberg; Seiden-
weberei in Ober Leppersdorf; Brauereien in Hermsdorf grüßl., Landes-
hut und Liebau; Papierfabrik bei Liebau; Porzellanfabrik in
Haselbach; Kohlenbergwerke, Koksanstalt und Ammoniakfabriken
in Rothenbach; Bergwerk in Albendorf; Glashüttenwerke in Liebau;
Celluloidwarenfabrik in Hermsdorf städt.; Zementwarenfabriken
in Landeshut u. Ober Leppersdorf; Dampfziegeleien u. Tonwerke in
Haselbach, Hermsdorf grüßl., Landeshut, Liebau u. Michelsdorf; Sand-
gruben in Nenen; Steinbrüche in Dittersbach städt., Mittel Konradswaldau,
Liebau u. Rothenbach; Schwefelkiesgrube in Rohnau. — Mit elektrischer
Energie wird der Kreis versorgt von der Niederschles. Elektrizitäts- u.
Kleinbahn=N.-G. in Waldenburg (Schles.).

Bildungsanstalten in Landeshut: Realgymnasium, höhere Mädchen-
schule, kaufm. Fortbildungsschule, gewerbl. Fortbildungsschule u. Haushaltungs-
schule für Mädchen, landw. Winterschule; in Liebau: höhere Privat-Knaben-
u. Mädchenschule, gewerbl. Fortbildungsschule; in Schömberg: gewerbl.
Fortbildungsschule, Webereilehrwerkstatt (mit Stickchule); in 27 Orten: ländl.
Fortbildungsschulen.

Kreisstadt Landeshut (Schles.).

Landgericht: Hirschberg. Amtsgerichte: Landeshut,
Liebau und Schömberg.

Landrat [F 59, 60 u. 62]: Dr. Ziebraun.
Kreissekretär: Muster.

Kreiskasse: Rentmeister Mad.

Kreiskommunalkasse: Rentant Dreßler.

Kreissparkasse [F 62]: Rentant Heptner.

Kreisauschuß [F 62]: Kuhn, Obersekretär.

Katasterkontrolleure [F 87]: Schlue,
Theiler.

Kreisarzt [F 61]: Dr. Brieger, San.-Nat.

Kreisleiterarzt [F 51]: Arndt, Vet.-Nat.

Hochbauamt in Hirschberg.

Kreisbaumeister: Eschörner.

Kreisshulrat: Volkmer.

Gewerbeaufsichtsamt: Fischer, Gewerbeberat.

Finanzamt [F 91]: Eckert, Reg.-Nat.

Kulturamt in Schweidnitz.

I. Selbständige Gutsbezirke.

2553. Blasdorf (Nieder), Ritterg. P.
T. F. E. Blasdorf (Bz. Liegnitz); A.
St. Nieder Blasdorf; eK. kK. Ag.
Landeshut.

Bes.: von Heinen'sches Adeliges Fräu-
leinstit in Pfaffendorf.

Verwaltung f. Pfaffendorf (Nr. 2560).

Fläche 296 ha: 130 Acker, 10 Wiesen,
146 Holz, 5 Garten, 5 Hof.

Grdbt.-N.-G. 1702 A. — Parzellenverp.

2554. Dittersbach städtisch, Ritterg. P.
T. F. E. A. St. Dittersbach städt.; eK.
kK. Haselbach; Ag. Landeshut 11 km.

Besitzer: Steinkohlenwerk Vereinigte
Glückhils-Friedenshoffnung in Herms-
dorf, Kr. Waldenburg.

Repräsentant: Ernst Tittler, Ge-
neraldir. in Hermsdorf (Bz. Breslau).

Oberförster: Reinhold Fröhlich.

Förster*: Paul Springer.

- Fläche 501,9 ha: 479 Holz, 9,8 Acker, 11 Wiesen, 1,6 Weide, 0,8 Hof z.
Grundst.-R.-G. 1988 *M.*
- 2555. Hartmannsdorf**, Ritterg. u. Erblehngut mit Born. **Seidlitzau** u. Gut Nr. 30. P. E. Ruhbank 1 1/2 km; T. A. St. kK. Hartmannsdorf; F 127. eK. Ag. Landeshut (Schlesf.) 5 km.
Bes.: Friedrich v. **Wagdorf**, Rittmstr. a. D. auf Schönfeld (Nr. 3481).
Inspektor*: Köppler. — 1 Förster.
Fläche 323 ha: 64 Acker, 81,3 Wiesen, 70 Holz, 4 Weiden, 87,5 Dauerweiden, 5,2 Wasser, 11 Park, Gärten, Hof z.
Grundst.-R.-G. rund 4000 *M.*
Angechl. an Oberlandzentrale. — Pferde- u. Rindviehzucht. Weidebetrieb. Aufnahme von Pensionsvieh.
- 2556. Hermsdorf städt.**, Rittg. i. aufget.
- 2557. Hermsdorf städt.**, Forstgut.
Siehe Nr. 2427.
- 2558. Krausendorf**, Ritterg. P. T. F 67. Ag. eK. kK. Landeshut (Schlesf.) 3 km; E. Ruhbank 2 1/2 km; A. St. Krausendorf.
Besitzer: Hermann **Minkel**, Preuß. Geh. Kommerzienrat in Berlin.
Bew. Verwalter: Walter **Koehler** in Landeshut.
Wirtschaft*: Wilh. **Weiß**. — 1 Förster*.
Fläche 369,2 ha: 126,7 Acker, 61,1 Wiesen, 3 Weide, 169,4 Holz, 1,2 Teiche, 1,1 Park u. Garten, 6,7 Hof z.
Grundst.-R.-G. 3768 *M.*
Schwarzb. Niederungsvieh, Bullenzucht (Herdb.) Milchhochzucht. — Flachsba.
- 2559. Liebersdorf**, Rittg. (Bestandteil der Herrsch. Adelsbad, Nr. Waldenburg). P. T. F. E. Konradsthal 3 km; A. St. Liebersdorf; eK. Altreichenau; kK. Gottesberg; Ag. Landeshut.
Besitzer: Emanuel **Aufrecht** in Breslau 18, Kurfürstenstr 28. S. auch Nr. 1653.
Gutsvorst.: Revierförster **H. Wollny** in Adelsbad (Nr. 1653).
Fläche 76 ha: 12 Wiesen, 64 Holz.
Grundst.-R.-G. 362 *M.*
- 2560. Pfaffendorf**, Ritterg. P. T. F 6. E. A. St. Pfaffendorf (Nr. Landeshut);

Ag. Landeshut 7 km; eK. kK. Haselbach.

Bes.: v. **Heinen'sches Adel-Fräuleinstift**. Propst: Dr. Rob. **Fehr**. von Zedlitz u. Neukirchi Berlin W 50, Schaperstr. 32.
Bevollm.: Justizrat **Wandowski** in Landeshut.

Gutsverwalter: **Walter**.
Forstchw.*: **Oskar Kriebel**, Amtsvorst.
Fläche 509,8 ha: 115 Acker, 55 Wiesen, 316 Holz, 7,6 Park, Garten, 5,8 Weide, 3 Wasser, 7,2 Hof z. (3 T. i. Park, verp.).
Grdst.-R.-G. 2780 *M.* — Gastwirtsch. m. Logierhaus (Pächter **Friedr. Pohl**).

2561. Schreibendorf, Fideikommiß n. Born. **Niederhof** u. Rüstikalbesitz. P. T. F. E. A. St. Schreibendorf (Rsngeb.); eK. kK. Ag. Landeshut 7,5 km.

Bes.: Dr. **Edard Feinr. von Scharf**, Vizekonsul z. in München.

Inspektor*: **Schade**.
Förster: **Ernst Wittner**.
Fläche 551 ha: 173 Acker, 106 Wiesen, 17 Weide, 236 Holz, 4 Gärten, 15 Hof z.
Grundst.-R.-G. 3058 *M.*
Zun Teil in Parzellen verpachtet.

Schwarzb. Oldb. Herde. Merinosfleischsch.

2562. Trautliebersdorf, Lehngut. P. T. Gürtelsdorf 2 km; E. eK. Friedland (Bz. Breslau) 6 km; Klnb. Grüßfau 6 km; F. A. St. kK. Trautliebersdorf; Ag. Schömburg.

Besitzer: **Carl Kolbe**.
Fl. 156 ha. — Grdst.-R.-G. 1161 *M.*
Wassermühle. Flachswebing. Brennerei.

2563. Ullersdorf, St. Oberförst., selbst. Gutsbez. P. T. E. Liebau (Schlesf.) 2,5 km; F. Ullersdorf bei Liebau (Schlesf.); A. Ullendorf, Hermsdorf grüßf., Oppau, Trautliebersdorf und Ullersdorf; Ag. Landeshut, Liebau und Schömburg.

Besitzer: **Preuß. Forstfiskus**.
Oberförster*: **Eberts**.
1 Revierförst.*, 14 Förster* (5 ohne R.), 3 Forstgehilfen.

Fläche 3438 ha: 83 Acker, 29 Wiesen, 1 Weide, 1 Wasser, 4 Garten, 3303 Holz, 17 Hof z.
Grundst.-R.-G. 25 266 *M.*

Majoratsherrschaft **Kreppelhof**,

bestehend aus den Gütern Nr. 2564/68 (Nr. 1190, Nr. Reicheubach und Nr. 2430, Nr. Hirschberg).

Besitzer: **Albrecht Graf zu Stolberg-Wernigerode**, Rittmstr. vorn. à la suite der

Armee, auf Dönhoffstädt (Dstr.) u. Cammin (Neumark).

Familienbesitz: Kreppelhof seit 1764, Neußendorf seit 1829.
 Gesamtverwaltung: Oberförster* Koch in Neußendorf. — 1 Sekretär, 2 Unterförster usw. in Neußendorf und 1 Forstkassenrendant in Kreppelhof.
 Forstverwaltung F 83 und Hauptforstkasse F 207 Landeshut (Schles.).
 Gesamtläche 1782 ha. — Gesamt-Grdst.-N.-G. 16 649 *M.*

2564. Kreppelhof, Ritterg. P.T.F.171.

E.eK. kK. St. Ag. Landeshut (Schl.)

1 km; A. Kreppelhof.

Pächter: Carl Deiser.

Fläche 256 ha: 85 Acker, 53 Wiesen, 1 Weide, 113 Holz, 4 Hof zc.

Grundst.-N.-G. 2877 *M.*

Rotb. Distriesenherde. Milchverkauf.

2565. Leppersdorf (Ober), Ritterg.

P. T. E. eK. kK. St. Ag. Landeshut

(Schl.) 2 km; A. Kreppelhof.

Fläche 190 ha: 93 Acker, 42 Wiesen, 53 Holz, 2 Hof zc. Acker u. Wiesen einzeln verpachtet.

Grundst.-N.-G. 2214 *M.*

2566. Leppersdorf (Nieder), Ritterg.

P.T.F.E.eK.kK.St.Ag.Landeshut

(Schl.) 1, Bhf. 0 km; A. Kreppelhof.

Fl. 28 ha: 20 Acker, 2 Wiesen, 6 Holz zc.

Grundst.-N.-G. 249 *M.*

2567. Neußendorf, Ritterg. mit ver-

pachtetem Borw. u. kleineren Verpachtungen. P. T. E. eK. kK. St. Ag.

Landeshut (Schles.) 5 km; F. Neußendorf;

A. Kreppelhof.

Fläche 364 ha: 133 Acker, 60 Wiesen,

164 Holz, 5 Weide, 2 Hof zc.

Grundst.-N.-G. 2913 *M.*

2568. Rohnau, Ritterg. P.T.E.Merz-

dorf (Kr. Volkshain) 3 km; A.

Kreppelhof; F. St. Rohnau; eK.

Wernersdorf; kK. Ag. Landeshut.

Fl. 178 ha Holz. — Grdst.-N.-G. 738 *M.*

Majoratsherrschafft Schwarzwaldau,

bestehend aus den Gütern Nr. 2569/70.

Bes.: Hans Bernhard von Portatius, Rittmstr. a. D. auf Schwarzwaldau.

Jam.-Bes. f. 1838. F 19 Gottesberg. Banktto. Eichhorn & Co., Fil. Landeshut (Schl.).

Gesamtläche: 1382,2 ha, davon 294,3 parzellenweise verpachtet.

Grundst.-N.-G. 8928 *M.*

2569. Schwarzwaldau, Ritterg. mit

dem fog. Kiepenloch (31 ha am Sattel-

walbe). P. T. A. St. Schwarzwaldau;

E. Rothenbach (Schles.) 3, Wittgen-

dorf 2½, Schnellz.: Fellhammer 9,

Ruhbank 10 km; eK. kK. Konradswaldau;

F 19 Gottesberg; Ag.

Landeshut.

Rentmeister*: Rud. Lange - 1 Gärt.

Insp.*: Wilh. Schmid. — 1 Hilfsförster.

Fläche 349,6 ha: 185,3 Acker, 72,4 Wief.,

48,2 Holz, 0,6 Wass., 7 Weide, 25 Dauer-

weide, 4,3 Part., 2,1 Garten, 4,7 Hof zc.

Grundst.-N.-G. 4756 *M.*

Steinbruch. Elektr. Kraft- u. Lichtanlage.

Rinderzucht: Schwarzw. Oldenburger

× Distriesenherde. — Getreidebau u. Weidewirtschaft.

2570. Konradswaldau (Mittel u.

Ober), Rittg. P.T.eK.kK. Konradswaldau

(Kr. Landeshut); A. St.

Schwarzwaldau 3,2 km; E. Rothen-

bach 4, f. Schnellz. Fellhammer 9 km;

F 121 (Obf.) u. 112 (Igdh. Hubertushütte)

Gottesberg; Ag. Landeshut.

Oberförster*: Karl Sauer-Müller.

2 Förster*.

Forstkasse: Postschekf. Bresl. 10403.

Fläche 1032,6 ha: 128,2 Acker, 52 Wiesen,

2,5 Weide, 0,2 Wasser, 844,2 Holz,

1,1 Garten, 4,4 Hof zc.

Grundst.-N.-G. 4172 *M.*

II. Güter innerhalb der Gemeinde- und Gutsbezirke.

© 2571. Hennersdorf (Klein), Erb-

scholtisei. P. T. F. Gröffau 3 km; E.

A. St. Klein Hennersdorf; kK.

Neuen; eK. Ag. Schönberg.

Besitzer: Otto Reichmann.

Fl. 136 ha. — Grdst.-N.-G. 1862 *M.*

35. Kreis Lauban.

Größe: 518,824 Quadrat-Kilometer. — Einwohner: 71 721. — Landgemeinden: 75. — Gutsbezirke: 58. — Amtsbezirke: 24. — Städte: Lauban mit 14 840 Einw., Markliffa mit 2179 Einw., Schönberg DL. mit 1939 Einw., Seidenberg DL. mit 2641 Einw. — Viehstand: 4039 Pferde, 29 365 Stück Rindvieh, 1595 Schafe, 11 646 Schweine, 18 613 Ziegen. — Lage: im westlichen Teile des Regierungsbezirks, grenzend an die Tschecho-Slowakei.

Die Güter gehören zur Görlitzer Fürstentums-Landschaft mit Ausschluß der zur Schweidnitz-Zauerischen Fürstentums-Landschaft gehörigen Güter: Ober n. Nieder Beerberg, Bertelsdorf a. Du., (Schlesisch) Haugsdorf, Logau, Ober, Mittel und Nieder Langenöls, Steinbach, Ober, Mittel und Nieder Steinkirch, Stöckicht, Ober und Mittel Thiemendorf und Bogelsdorf. — Bodenbeschaffenheit meist hügelig, durchweg gut. Der durchschnittliche Grundsteuer-Heinertrag beträgt pro Hektar Acker: 21,15 *M.*, Wiesen: 24,28 *M.*, Holz: 6,68 *M.* Von der Gesamtfläche sind: 306,29 qkm Acker, 79,46 qkm Wiesen, 102,14 qkm Wald. — Gewässer: der Queis, der Hartmannsdorfer Bach, der Schreiberbach, der Schwertbach, das Rothwasser, die Wittig. — Eisenbahnen: die Schlesische Gebirgsbahn mit den Stationen: Lauban und Langenöls; Görlitz—Lauban mit den Stationen: Nikolausdorf, Lichtenau und Lauban; Görlitz—Reichenberg mit der Station Seidenberg; Lauban—Kohlfurt mit der Station Lauban; Lauban—Markliffa mit den Stationen: Lauban, Kerzdorf, Holzkirch, Mittel Steinkirch, Steinkirch, Ober Steinkirch und Markliffa; Friedeberg—Landesgrenze mit den Stationen: Neu Scheibe, Messersdorf.

Landw. Maschinenfabriken in Bertelsdorf, Langenöls und Lauban; Kalkbrennerei in Schlesisch Haugsdorf; Mehlmühlen in Bertelsdorf, Sächsisch Haugsdorf, Kerzdorf, Langenöls, Lauban, Messersdorf, Dertmannsdorf, Schadewalde, Steinkirch und Wünschendorf; Dampfsägemühlen in Langenöls, Lauban, Schadewalde und Wünschendorf; Kammgarnspinnerei in Markliffa; Webereien in Beerberg, Bellmannsdorf, Berna, Gebhardsdorf, Geißdorf, Gerlachsheim, Grenzdorf, Hartmannsdorf, Rüpfer, Lauban, Nieder Linda, Messersdorf, Nieder Rudelsdorf, Alt Scheibe, Schönberg, Seidenberg, Mittel Steinkirch und Wigandsthal; Pappenfabriken in Friedersdorf und Holzkirch; Afbestfabrik in Wiugendorf; Möbelfabrikation mit Dampfbetrieb in Beerberg, Bertelsdorf, Kerzdorf, Mittel Langenöls, Lauban und Ober Steinkirch; „Elektrische Tonwerke“ in Ober Langenöls; Tonwarenfabriken in Lauban und Wünschendorf; Töpfereien in Mittel Langenöls, Lauban, Seidenberg und Thiemendorf; Stärkefabrik in Lauban;

Steinbrüche in Kerzdorf, Langenöls und Linda; Brauereien in Gerlachshain, Küpper und Seidenberg; Ziegeleien in Holzkirch, Langenöls, Lauban und Steinkirch; Delfabrik in Lauban; Molkereien in Bellmannsdorf, Geißsdorf, Gerlachshain, Hennersdorf, Lauban, Markliffa, Nikolausdorf und Tzschocha; Braunkohlengruben in Lichtenau. — Mit elektrischer Energie versorgt den Kreis das Elektrizitätswerk des Provinzialverbandes von Schlesien, Direktion in Hirschberg (Schles.).

Bildungsanstalten in Lauban: ev. Gymnasium; Lyzeum; kaufm. Fortbildungsschule; gewerbl. Fortbildungsschulen in Mittel Langenöls, Lauban, Markliffa und Seidenberg DL.

Kreisstadt Lauban.

Landgericht: Görlitz. Amtsgerichte: Lauban, Markliffa, Seidenberg. Landgericht: Hirschberg. Amtsgerichte: Greiffenberg, Friedeberg a. Du. Landrat [F 82]: Dr. Frhr. von Nordewitz. Kreisarzt [F 367]: Dr. Züchel, Med.-Rat. Kreisstierarzt [F 55]: Berenz. Hochbauamt in Görlitz. Kreisbaumeister: Seiffert. Kreis Schulrat: Knapp. Gewerbeaufsichtsamt in Görlitz. Finanzamt: Dr. Windeck, Regierungsrat. Kulturamt in Bunzlau.

Kreissekretär: Habdank.
Kreisversicherungsoberssekretär: Gaebel.
Kreisaussschuß [F 76, 82, 91]: Obsekr. Scheldt.
Kreisklasse: Rentmstr. Helbing, Rechnungs-Rat, zugl. Kreiskommunalkassenrendant.
Katasterkontrolleur: Bey.

I. Selbständige Gutsbezirke.

- 2572. Beerberg (Ober u. Nieder),** Ritterg. m. Schäfereworm. P. T. F 21. E. eK. kK. Ag. Markliffa 1, Bhf. $\frac{1}{2}$ km; A. Steinkirch; St. Beerberg. Bes.: Wilh. v. Haugwitz, Rittmstr. d. E. a. D. auf Lehnhaus (Nr. 2805/7). Familienbesitz seit 1821. Pächter: Fritz Sabarth in Riemen-dorf (Nr. 2823). Inspektor: Herbst. Fläche 276 ha: 98 Acker, 83 Wiesen u. Viehweiden, 5 Weide, 3 Wass., 72 Holz, 3 Park, 3 Garten, 3 Hof zc. Grundst.-N.-G. 5028 M.
- 2573. Bellmannsdorf (Ober),** Gutsbz. P. T. A. St. eK. Bellmannsdorf (Kr. Lauban); F 3 Schönberg DL.; E. Nikolausdorf 5 km; kK. Pfaffendorf; Ag. Seidenberg. Besizer: Franz Wolf, Edsält. auf Berna. Ins p.: * Erich Henrici. — 1 Berv. Fläche 261 ha: 197 Acker, 25 Wiesen, 25 Weide, 1 Wasser, 9 Holz, 5 Gar-ten, Hof zc. — Grdst.-N.-G. 5963 M. Ziegelei. — Schwarzb. Dittfriesen.
- 2574. Bellmannsdorf (Nieder),** Ritterg. m. Rustikalbes. P. T. F. A. St. eK. Bellmannsdorf (Kr. Lauban) 1 km; E. Nikolausdorf 3,6 km; F 4. kK. Schönberg DL.; Ag. Seidenberg. Besizer: Artur Welzel. Vormund: Rechtsanwalt Sprint in Görlitz. Pächter: Kurt von Lewinsky, Rgl. Oberantmann, Hauptm. a. D. Fl. 66 ha: 46 Acker, 12 Wiesen, 2 Weide, 1 Wass., 2 Holz, 2 Park, 1 Gart., Hof zc. Grundst.-N.-G. 1549 M. Elektr. Licht- u. Krastanlage. Beteil. an der Bellmannsdorfer Molkerei, Sä-mühle u. Trocknerei u. an d. Weidegenoss. Nikolausdorf. — Zucht: schwarzb. Niederungsvieh u. dtsh. Edelschwein.
- 2575. Berna,** Ritterg. P. T. Bellmannsdorf (Kr. Lauban) 2 km; F 22 Schönberg (D. Laub.); E. kK. Ag. Seiden-

- berg (D. Lauf.) 7 km; E. Nikolausdorf 8 km; A. St. eK. Rupper.
- Besitzer: Franz Wolf, Ebsält., St. d. R. a. D., Vors. des Wirtschaftsverb. der Ldw. des Kreises Lauban zc.
- Postcheckkonto Breslau 43583.
- Rentmstr.*: Anton Scholz. - 1 Borm.
- Fläche 155 ha: 101 Acker, 8 Wiesen, 25 Weide, 0,5 Wasser, 1,5 Park, 1 Gärten, 17 Holz, 1 Hof zc.
- Grundst.-R.-E. 2765 M.
- Granitsteinbruch. - Schwarzb. Dstfriesen.
- 2576. Bertelsdorf**, Ritterg. m. 1 Borm. u. Rustikalbes. P. F 263. E. eK. Ag. Lauban 2 km; T. A. St. kK. Bertelsdorf (Kr. Lauban).
- Bes.: Alfred Graf **Strachwitz von Groß-Zauden u. Kamieniec**, Landschaftsdirekt. Familienbesitz seit 1797.
- Inspr.*: Scholz. - Förster*: Feller.
- Viel Parzellenverpachtung.
- Fläche 401 ha: 200 Acker, 60 Wiesen, 25 Dauerweiden, 100 Holz, 6 Wasser, 10 Park, Garten, Sandgr., Hof zc.
- Grundst.-R.-E. 7800 M.
- Schwarzweiße Dstfriesen. Rindvieh. u. Fohlenzucht. Weidebetrieb.
- 2577. Friedersdorf a. Queis**, Ritterg. m. Rustikalbes. in **Klein Stöckigt, Neu Schweinitz, Ob. Langenöls u. Steinbach**. P. T. A. St. eK. Friedersdorf (Kr. Lauban); F 17 Langenöls (Bz. Liegnitz); E. Langenöls und Greiffenberg je 3 km; kK. Greiffenberg; Ag. Lauban.
- Bes.: Anna Gräfin von **Pfeil u. Klein-Gluth**, geb. Freiin von Minutoli. Familienbesitz mit Nr. 2623 seit 1863.
- Inspr.*: Gust. Herfert in Bogelsdorf.
- Förster*: Alex. Knoll in Friedersdorf.
- Fläche 294 ha: 180,5 Acker, 38 Wiesen, 2 Wasser, 71,5 Holz, 2 Hof zc.
- Grundst.-R.-E. 5100 M.
- Obenburger Rindvieh.
- 2578. Gebhardsdorf**, Seniorat mit Forstrevier **Schwarzbach**. P. T. F. A. St. eK. Gebhardsdorf 2 km; E. kK. Ag. Friedeberg a/Qu. 4 km.
- Besitzer: Emil Graf **Nechtritz-Amade von Bártony**, preuß. Rittmstr. a. D. auf Bööz, Preßburger Komitat. Familienbesitz seit 1600.
- Bevollm.: Edgar von Nechtritz und Steinkirch, St. a. D., Gebhardsdorf.
- Reviersförster*: B. Beyer.
- Ldw. Fläche in Parzellen verpachtet. Fläche 458 ha: 166 Acker, 44 Wiesen, 4 Weide, 237 Holz, 3 Park, Hof zc.
- Grbst.-R.-E. 4107 M.
- 2579. Geißsdorf**, Ritterg. P. F. Obergeißsdorf (Kr. Lauban) 1,5 km; E. T. Lichtenau (Bz. Liegnitz) 4,5 km; A. St. eK. Geißsdorf; kK. Ag. Lauban.
- Besitzerin: **Stadtgemeinde Lauban**.
- Postcheckkonto Breslau 3460.
- Oberförster*: Ulrich in Lauban.
- Reviersförster*: Pohl.
- Acker einzeln verpachtet.
- Fläche 149 ha: 114 Acker, 12,5 Wiesen, 22 Teiche, 0,5 Hof zc.
- Grundst.-R.-E. 2013 M. - Fischzucht.
- 2580. Gerlachsheim (Ober)**, Ritterg. m. Borm. P. T. A. St. eK. Gerlachsheim (Kr. Lauban) 1 km; F 25. E. kK. Ag. Marklissa 8,3 km.
- Besitzer: Hermann **Teichgraber**, Reg.-Assessor a. D.
- Vkto.: Bankf. Handel u. Ind. in Lauban.
- Inspektor: Günther.
- Fläche 323 ha: 123 Acker, 37,5 Wiesen, 40 Weide, 1,5 Wasser, 100 Holz, 5 Park, 2 Garten, 14 Hof zc.
- Grundst.-R.-E. 5640 M.
- Zimmermannsche Trocknungsanlage. Schwarzb. Niedergsvieh. Herdbuchherde. Merinoschafe. Obenb. Deckhengst, angeführt s. d. Kr. Lauban. Weidebetrieb. Kartoffel- u. Getreidesaatgutbau.
- Lehrnulle der Landw.-Kammer.
- 2581. Gerlachsheim (Mittel)**, Ritterg. m. Rustikalbes. i. **Ob. Gerlachsheim u. Ober Linda**. P. T. A. St. eK. Gerlachsheim (Kr. Lauban); F 35. E. kK. Ag. Marklissa 6 km.
- Besitzer: Konrad **Schliephake**, Königl. Oberamtmann. - 1 Inspektor.
- Fläche 201,2 ha: 104,5 Acker, 17,6 Wiesen, 23,4 Holz, 43,9 Weide, 3,8 Wasser, 2 Park, 1,5 Garten, 4,5 Wege, Hof zc.
- Grundst.-R.-E. 4216,30 M.
- Elektrizität von der Talsperre Marklissa. Steinbruch (zz. nicht im Betrieb).
- Schwarzb. Niedrgsvieh. ostfr. Abst., Herdbuchherde. Deutsch. Edelschwein. Zuchtviehverf. - Getreidezüchtg. durch künstl. Kreuzg. u. method. Zuchtwahl.
- © **2582. Gerlachsheim im Winkel (Nieder)**, Ritterg. P. T. A. St. eK. Gerlachsheim (Kr. Lauban) 3,5 km; F 13. E. kK. Ag. Marklissa 5 km.

- Besitzer: Joh. Hempel. — 1 Verm.
 Fläche 138 ha: 100 Acker, 23 Wiesen,
 11 Holz, 3 Wasser, 1 Hof zc.
 Grdst.-R.-G. 2908 *M.* — Milchverkauf.
- 2583. Halbendorf (Ober), Rittergut.**
 P. T. F 29. Schönberg (O. Lausitz).
 3 km; E. Nikolausdorf 4 km; A.
 St. eK. Bellmannsdorf.; kK. Pfaffen-
 dorf; Ag. Seidenberg (O. Lausitz).
 Besitzer: Ernst Apelt.
 Familienbesitz seit 1855.
 Fläche 186,4 ha: 116,5 Acker, 36 Wiesen,
 23 Weide, 0,9 Wasser, 5 Holz, 1 Park
 u. Gärten, 4 Hof zc.
 Grundst.-R.-G. 4370 *M.*
 Roth. Niederungs Vieh, Herdbuchherde
 (M. d. Verb. schles. Rindviehzüchter-
 Vereinigungen), Bullenverkauf.
 Beteil. a. d. Dampfpluggen. Seidenberg
 u. der Genoss.-Molkerei Görlitz.
- 2584. Hartha, Ritterg. P. F. E (Berf.).**
 kK. Ag. Greiffenberg (Schlesf.) 6
 km; T. F 181. E (Fracht). Friedeberg
 (Queis) 3 km; E. Wirticht 1,5 km;
 A. Gebhardsdorf; St. eK. Wiesa.
 Bes.: Berengar von Zastrow, Geh. Reg.-
 Rati. Berlin W 10. Hohenzollernstr. 5a.
 Familienbesitz seit 1867.
 Pächtl. (100ha): G. Kurzleben. — Aufsicht.
 Postcheckkonto Breslau 15131.
 Fläche 150,4 ha: 70 Acker, 27 Wiesen,
 27,4 Holz, 18 Weide, 3,5 Wasser, 3,1
 Park, Gärten, 1,6 Hof zc.
 Grundst.-R.-G. 2864 *M.*
 Schwarzb. Ostfriesen.
- 2585. Hartmannsdorf, Ritterg. m.**
 Forst in Marklissa (133 ha). P.
 T. F 102. E. St. eK. kK. Ag. Marklissa
 2 km; A. Hartmannsdorf.
 Bes.: Egon v. Zastrow, Rittmstr. a. D.
 auf Schadowalde (Nr. 2607).
 Revierförster*: Käthner.
 In Selbstvem. 274,6 ha: 22 Acker und
 Wiese, 252,6 Holz.
 Pächter: Hermann Leichgraber
 auf Ob. Verlachshorn (Nr. 2580).
 Verwalter: Schönborn.
 Pachtfl.: 192 ha: 111 Acker, 37 Wiesen,
 2 Park, Gärten, 5 Hof zc.
 37 in Parzellen verpachtet.
 Grdst.-R.-G. 6200 *M.*
- 2586. Haugsdorf (Sächfisch), Rittergut.**
 P. T. Naumburg (Queis) 7,5 km;
 F. eK. Sächf. Haugsdorf; E. Ullers-
 dorf a. Du. 6, Lauban 8 km; A. St.
- Wünschendorf; kK. Ag. Lauban.
 Besitzer: Kloster St. Maria-Magda-
 lena von der Buße in Lauban.
 Stiftspropst: Pfarr. Buchali, Geistl.
 Rat in Lauban. — Inspektor: Man.
 Förster*: Klodwig in Wünschendorf.
 Fläche 471 ha: 137 Acker, 30 Wiesen,
 5 Weide, 292 Holz, 2 Teiche, 5 Hof zc.
 Grdst.-R.-G. 7130 *M.* — Zum Teil in
 Parzell. verp. — Ziegelei (Pächtl. Elsner).
- 2587. Haugsdorf (Schlesfisch), Rittergut**
 P. T. F 11. E. kK. Naumburg (Queis)
 3,5 km; E. Ag. Lauban 8 km; A. St.
 Wünschendorf.; eK. Sächf. Haugsdorf.
 Besitzer: Paul Willy Richter.
 Fläche 150,8 ha: 104,5 Acker, 15 Wiesen,
 21,3 Weide, 5,5 Holz, 4,5 Gärten, Hof zc.
 Grundst.-R.-G. etwa 3000 *M.*
 Ostfriesen. Vered. westf. Landschwein.
- 2588. Heidersdorf (Ober und Mittel),**
 Ritterg. P. T. A. St. Heidersdorf (Kr.
 Lauban); F 4 Niederlinda; E. Nifo-
 lausdorf 5 km; eK. Linda; kK.
 Pfaffendorf; Ag. Lauban.
 Bes.: Georg von Eichel, Kammerherr
 zc. auf Niederheidersdorf. (Seit 1885).
 Administ. str.*: Georg Schöne ebenda.
 1 Verwalter.*
 Fl. 441,5 ha: 201,5 Acker, 31,5 Wiesen,
 163 Holz, 26 Weide, 2,5 Wasser, 1,7
 Park, 0,3 Garten, 15 Hof zc.
 Grundst.-R.-G. 5912 *M.*
 Holländer × Oldenburger Rindvieh.
- 2589. Heidersdorf (Nieder), Rittergut**
 m. Vorw. P. T. A. St. Heidersdorf
 (Kr. Lauban); F 17 Schönberg (O. L.)
 u. 3 Niederlinda; E. Nikolausdorf
 2 km; eK. Linda; kK. Pfaffendorf;
 Ag. Lauban.
 Besitzer: Georg von Eichel, Rittmstr.
 a. D., Kgl. Kammerherr, Landeshaupt-
 mann des Markgraftums Oberlausitz,
 Ehrenlandchaftsdirekt., Prov.-Land-
 tagsabg. (Seit 1885).
 Administrator*: Georg Schöne.
 1 Förster*, 1 Brennmeister*, 1 Rechnungsf.
 Fläche 463 ha: 248 Acker, 51,26 Wiesen,
 138 Holz, 0,1 Weide, 1,85 Wasser, 6,7
 Park, 0,5 Garten, 16,6 Hof zc. — (Ja.
 130 ha in Parzellen verpachtet).
 Grundst.-R.-G. 6779 *M.* — Brennerei.
 Wasser-Mahlmühle (verp.). — Holländ.
 und Oldenburger Kreuzung. Fietich-
 merino-Reinzucht. Dtsch. Edelschwein
 × vered. Landschwein.

2590. Holzkirch, Ritterg. P. T. F. E. A. St. eK. Holzkirch (Queis) 1 km; F 133. kK. Ag. Lauban.

Besitzerin: **Stadtgemeinde Lauban**.
 Oberförster* Ulrich in Lauban.
 Pächter (123 ha): Karl Findeis.
 Postcheckkonto Breslau 10419.

(18 ha a. d. Gemeindebez. zugepachtet).
 Fläche 212 ha: 124 Acker, 40 Wiesen,
 2 Wasser, 42 Holz, 2 Park, 1 Garten,
 1 Hof zc. — Grundst.-R.-G. 4295 M.
 Dampfziegelei (Ziegelmeister: Stelzer.
 F 134 Lauban). — Herdbuchstamm-
 herde: schwarzb. Ostfriesen. Schweine-
 zucht. Karpfenzucht.

2591. Rüpper (Ober und Nieder),
 Ritterg. mit Rustikalbes. P. T. F 15.
 kK. Ag. Seidenberg (D. Lauf.) 6 km;
 E. Seidenberg 9, Nikolausdorf 12
 km; A. St. eK. Lauban.

Bes.: (seit 1893) **Westädelig. Fräuleinstift
 Joachimstein zu Radmeritz** (Nr. 2234).
 Gutsoorsteher i. B.: Stiftsförster*
 Otto Hennig. 2 Forstaufseher*.

Pächter (111 ha): Johann Pietsch.
 Rest an Acker u. Wiese in Parz. verp.
 Fläche 560 ha: 149 Acker, 56 Wiesen,
 350 Holz, 1 Wasser, 2 Gärten, 2 Hof zc.
 Grundst.-R.-G. 6758 M.

2592. Langenöls (Ober), Rittergut.
 P. T. F 11. E. A. St. eK. kK. Langenöls
 (Bz. Liegnitz) 1 km; Ag. Lauban
 Besitzer: **Erich Tüff von Tschape und
 Weidenbach**, General d. F. a. D., Erz-
 1 Berwalter, 1 Gärtner*.

Fl. 21,1 ha. — Grdst.-R.-G. etwa 500 M.

2593. Langenöls (Mittel), selbständ.
 Gutsbez. P. T. F. E. A. St. eK. kK.
 Langenöls (Bz. Lg.); Ag. Lauban.
 a. Schloßgut. Ritterg. m. Neubarthgut.
 F 14 Langenöls (Bz. Liegnitz).

Besitzer: **Dr. Maximilian Bock**.
 Postcheckkonto Breslau 8140.
 Bevollm.: Karl Bock, Major a. D.
 Inspektor: Köstner.

Fläche 269,5 ha: 107,5 Acker, 23 Wiesen,
 44 eingezäunte Weiden, 89 Holz,
 2 Wasser, 4 Park, Gärten, Hof zc.
 Grundst.-R.-G. 4139 M. — Basalt-
 steinbruch mit elektr. Betrieb (Pächter:
 Kreis Hirschberg).

Obb. Milchviehherde. Weiß. Schweine.
 b. Mittelgut, Ritterg. mit Eich-
 gut u. Rustikalbesitz.

F 3 Langenöls (Bz. Liegnitz) 2 km.

Bes.: **Carl von Hagens**, Fideikommiß-
 besitzer, Landesältester u. Hauptmann
 d. R. a. D. — Postchkto. Brsl. 32388.
 Bevollm.: Carl Theodor von Hagens,
 Lt. a. D.

Revierförster: Köffel.
 Pächter von Eichgut: Ulrich Bock,
 Oberlt. a. D.

Fl. 565 ha: 175 Acker, 52 Wief., 2 Wasser,
 89 Biehweiden, 225 Holz, 22 Park,
 Garten, Wege, Weiden, Hof zc.

Grundst.-R.-G. 9019 M.
 Brennerei. Angechl. der Stärkfabrik
 Lauban u. d. Molkerei Görlitz.

Simmenthaler u. Ostfriesen (Herbb.).
 Flachsbau.

2594. Langenöls (Nieder), Ritterg.
 P. T. A. St. eK. kK. Langenöls (Bz.
 Liegnitz) 5 km; E. Langenöls 4,
 Lauban 5 km; F 201. Ag. Lauban.

Besitzerin: **Eda Schulz von Drzig**,
 geb. Mollard. — Bevollm.: Oberst
 a. D. Schulz von Drzig.

Betriebsleiter m. Vollm.: Adalbert
 von Briesen, Major a. D. — 1 Wüst.

Fläche 278 ha: 100 Acker, 25 Wiesen,
 47 Weide, 96 Holz, 1 Wasser, 7 Park,
 1 Garten, 1 Hof zc.

Grundst.-R.-G. 4550 M. — Ziegelei
 (außer Betrieb). — Schwarze Ostfriesen
 (Herdb.). Dtsch. Edelschweine. — Aus-
 geprägte Weidewirtschaft.

2595. Lichtenau (Ober), Rittergut.
 P. T. E. A. St. eK. Lichtenau (Bz.
 Liegnitz); F 175. kK. Ag. Lauban.

Bes.: **Bogel v. Falkenstein**, Oberstlt. a. D.
 Inspektor*: Kilian.

Förster: Kreuzfeld im Forsthaufe
 Augustenthal.

Fläche 352,5 ha: 138,5 Acker, 32,75
 Wiesen, 158 Holz, 3,25 Wasser, 20 Park,
 Gärten, Hof zc. (45 ha Acker in
 Parzellen verpachtet).

Grdst.-R.-G. 5907 M. — Rindviehzucht:
 Obenburger u. Ostfriesen. Weißener
 Schweinezucht.

2596. Lichtenau (Nieder) Ritterg. mit
 Kolonie **Schreiberbach**. P. T. F. E.
 A. St. eK. Lichtenau (Bz. Liegnitz)
 3 km; F 150. kK. Ag. Lauban.

Bes.: **Freisr. Else von Carnap**, geb.
 Schwarze.

Fläche 156 ha: 127 Acker, 21 Wiesen
 6 Holz, 2 Hof. — Grdst.-R.-G. 3982 M.
 Elektr. Kraft- u. Lichtanlage. — Basalt-
 steinbruch. — Note Ostfriesen.

2597. Linda (Ober), Ritterg. P. Niederlinda (Kr. Lauban) 2¹/₂ km; T. F 18. kK. Ag. Markliffa 7 km; E. Nikolausdorf 8 km; A. St. eK. Linda.

Bes.: Bruno Hornig.

Wirtsch.-Beamt.: Ost. Kiehlmann. Fläche 154,6 ha: 90 Acker, 16 Wiesen, 6 Weide, 1,8 Wasser, 35 Holz, 2,4 Park u. Gärten, 3,2 Hof, Wege 2c. Grdst.-R.-G. 2658 M. - Schwarzb.-Distrief. Pferdezücht.: Warmblut. Schweinezücht. Lehrstelle der Landwirtschaftskammer.

2598. Linda (Nieder), Rittergut. P. T. F 1. Niederlinda (Kr. Lauban); E. kK. Ag. Markliffa 7 km; A. St. eK. Linda; E. Nikolausdorf und Lichtenau je 6 km.

Bes.: Freies weltadeliges Fräuleinstift Joachimstein zu Radmeritz (Nr. 2234). Im Stiftsbesitz seit 1734.

Gutsvorst. i. B.: Stifts-Oberförster Weißbach. 2 Forstauff.*; 1 Hilfsförst. In Parzellen verpachtet (ohne Holz).

Fläche 943 ha: 210 Acker, 47 Wiesen, 684 Holz, 1 Garten, 1 Hof 2c.

Grundst.-R.-G. 10 604 M.

Steinbrüche (Basalt), verpachtet an L. Brüggemann in Görlitz, Augustastr. u. a. Holzamer, Bauer & Co., G. m. b. H., in Lichtenau, Kr. Lauban.

2599. Logau, Ritterg. m. Gut Manereck u. Jhs. Düppel. P. T. F 58. E. Ag. Lauban 5 km; A. St. Wünschendorf; eK. Sächsisch-Haugsdorf; kK. Vertelsdorf.

Bes.: Carl Aug. Frieße, Fabrikbes. in Kirschau (Bez. Dresden).

Bevollm.: Frh. Hünlich, Fabrikbes. in Wilthen (Sachsen).

Inspektor*: Reinhold Rudolph.

Förster*: Bethkenhagen.

Müller: Bruschke.

Fläche 338 ha: 105 Acker, 30 Wiesen, 3 Wasser, 142 Holz, 46 Dauerweiden, 6 Park, 6 Gärten, Hof 2c.

Grundst.-R.-G. 5222 M.

Wassermühle.-Starke Milchviehhaltung. Flachsbaum. Rieselwiesen. Dauerweiden.

2600. Messersdorf, Ritterg. P. T. Messersdorf-Wigandsthal; F 8 Bad Flinsberg; kK. Friedeberg a. D.; E. A. St. eK. Messersdorf; Ag. Markliffa. Besitzer: Ge. Durchl. Christian Kraft Fürst zu Hohenlohe-Dehringen auf Glawenitz.

Bevollm.: Kammerdirektor Picart in Glawenitz (Nr. 3230 uff.).

Gutsverw.: Oberinsp.* Max Quooß, Amtsvorst. - Politstf. Bresl. 17500. 1 Assistent, 1 Rechnungsführer*.

1 Förster; 1 Heger i. Ob. Schwerta.

Fläche 723 ha: 100 Acker, 40 Wiesen, 70 Weide, 2 Wasser, 381 Holzungen, 4 Park, 2 Garten. 11 Hofraum 2c. 113 ha in Einzelpacht.

Grdst.-R.-G. 6845 M. - Milchviehhaltung. Schwarzb. Niederungsvieh. Vered. Landschwein. Ausged. Weidebetrieb.

2601. Nikolausdorf (Ober), Ritterg. u. 4 Bauergüter. P. T. F. E. Nikolausdorf (D. Lauf.) 2,5 km; A. Ndr. Halbendorf; St. Schönberg; eK. Linda; kK. Pfaffendorf; Ag. Seidenberg. Besitzer: Wilh. Kaiserbrecht, Fabrikbesitzer in Görlitz. F 404 Görlitz.

Inspektor*: Max Kretschmer.

Fl. 155,8 ha: 110,5 Acker 24,7 Wiesen, 0,9 Teiche, 13,6 Holz, 0,7 Park 0,7 Gemüße- u. Grasgarten, 4,7 Hof 2c.

Grdst.-R.-G. 3985 M. - Elektr. Licht- u. Krastanlage. - Rotb. Distriefenherde (Herdbuch). Geflügelzücht. Fischzücht. - Festaelegte Fruchtfolge.

2602. Dertmannsdorf (Ober), Rittergut mit Rustikalbesitz (130,5 ha). P. T. F 16. eK. kK. Ag. Markliffa 3,7 km; E. Steinkirch 2 km; A. St. Dertmannsdorf.

Bes.: Victor Graf von Rex, Rgl. Sächs. Oberhoffjägermeister a. D., Kammerherr, Landesältester u. Rittmstr. a. D. Familienbesitz seit 1857.

Postcheckkonto Breslau 11427.

Gutsverw.: Th. Buder.

1 Gärtner*, 1 Gutssekretär.

Förster*: A. Brur. - 1 Waldwärter*.

Fläche 398 ha: 104 Acker, 38 Wiesen, 42 Dauerweiden, 195 Holz, 9 Gärten, 2 Park, 1 Wasser, 7 Wege, Hof 2c. Grundst.-R.-G. 7631 M. - Angeschl. an Stärkefab. Lauban u. Laub. Molkerei.

Rindviehzücht.: Schwarzbunte Distriefen (Herdbuch, Milchkontrollverein Laub.). Pferdezücht.: Oldenburger (Pferdezüchtverein Lauban). - Dauerweid. f. Milch- u. Jungvieh. - Getreide- u. Hackfruchtbaum. Obstbau (1500 Obstbäume).

2603. Dertmannsdorf (Nieder), Rittg. P. T. F 38. eK. kK. Ag. Markliffa 5,5 km; E. Steinkirch 1, Lauban (Schnellzug) 6 km; A. St. Dertmannsdorf.

- Bes.: Herm. von Bülow, Reg.-Ref. a. D.
Inspektor*: Kruppa.
Fl. 148,48 ha: 80,58 Acker, 20,23 Wiesen,
31 Weide, 0,20 Wasser, 8,84 Holz,
1,53 Park, 6,04 Gärten, Hof 2c
Grndst.-R.-G. 3144 *M.* — Ungechl.
dem Elektrizitätswerk Marktissa.
Schwarzb. Ostriesen (Herdb.), Bullen-
verk. — Weidewirtschaft.
- 2604. Ostriehen**, Ritterg. mit Kretz-
schamgut u. Gemeindebesitz P. T.
F 22 (Bes.) u. 35 (Pächter). E. eK.
kK. Ag. Seidenberg (D. Lauf.) 1 km;
A. St. Wilka.
Bes.: Eva Kreisrauvon Stein, geb. Freitin
von Gersdorff, auf Groß Kochberg bei
Rudolstadt (Thür.).
Parzellenverpachtung.
Pächter* des Restg. Herm. Maibaum.
Fläche 143 ha: 83 Acker, 30 Wiesen,
20 Holz, 2 Wasser, 2 Park, 1 Garten,
5 Wege, Hof 2c. — Grndst.-R.-G. 3730 *M.*
Kunst- u. Handelsgt. (Pächt. Schmidt).
- 2605. Rudelsdorf (Ober)**, Ritterg. P.
T. F 3. E. eK. kK. Ag. Seidenberg
(D. Lauf.) 3 km; A. St. Ostriehen.
Bes.: Rudolf v. Bose-Breitungen.
Familienbesitz fast 200 Jahre.
1 Verwalter, 1 Förster.
Fläche 244 ha: 108 Acker, 25 Wiesen,
96 Holz, 3 Wasser, 7 Park u. Garten,
1 Baumshulen, 4 Hof 2c.
Grundst.-R.-G. 3856 *M.* — Beteil. a.
Molkerei Bellmannsdorf. — Rindviehz.:
Didenburger. Schweinezucht: Edel-
schweine (Yorkshireer).
- 2606. Rudelsdorf (Nieder)**, Rittg. P.
T. F 20. eK. Ag. Seidenberg (D. L.);
E. Seidenberg 3, Nikrisch 5 km;
A. St. Wilka; kK. Schönberg.
Bes.: Erich Ranthe, Hauptm. a. D.
1 Inspektor*, 1 Verw., 1 Brennmstr.
Fläche 330 ha: 212 Acker, 40 Wiesen,
40 Dauerweide, 30 Holz, 4 Park u.
Garten, 4 Hof 2c.
Grundst.-R.-G. 6400 *M.* — Ziegelei.
Dampfbrennerei. — Weidewirtschaft.
Schwarzb. Niederungs- u. Vieh, Zucht-
herde.
- 2607. Schadewalde**, Rittg. P. T. F 43.
E. St. Ag. eK. kK. Marktissa 2 km;
A. Schadewalde.
Bes.: Egon von Jastrow.
Fläche 310 ha: 108 Acker, 52 Wiesen,
6 Weide, 137 Holz, 7 Hof 2c.
Grundst.-R.-G. 4658 *M.* — Ziegelei.
- 2608. Schönberg (Schloß)**, Ritterg.
m. Kust.-Bes. in Ndr. Halbendorf,
u. Bw. Nikolausdorf. P. T. F 13. St.
eK. Schönberg (D. L.); E. Nikolaus-
dorf 7 km; A. Ndr. Halbendorf;
Ag. Seidenberg; kK. Pfaffendorf.
Besitzer: Christian Weichert.
Inspr.: Franz Stiller. — 1 Obbergärtner*.
Vorwerkspächter: Gust. Meusel.
Fläche 320 ha: 210 Acker, 48 Wiesen,
2 Wasser, 43 Holz, 2 Weide, 5 Park,
3 Gärten, 10 Hof 2c.
Grundst.-R.-G. 7800 *M.*
Mahlmühle, Steinbruch. — Didenb.
Pferdezucht. Schwarzb. Niederungs-
vieh. B. red. Landschwein.
- 2609. Schönbrunn**, 2 Rittg. P. T.
Niedererschönbrunn (Kr. Laub.); F 51
(Schloß), 9 (Forstverw.), 15 (für
Nieder-) u. 40 (für Ober Sch.).
kK. Schönberg (D. Lauf.); E. Niko-
lausdorf 4 km; Ag. Lauban; A. St.
eK. Schönbrunn.
Bes.: Karl-Otto Graf Fink von Finken-
stein, Hauptm. d. R. a. D.
Inspektoren*: Wagner in Ndr. S.
u. Klinkmüller in Ober S. — 2 Verw.
Förster*: Andresen. — 1 Hilfsf.
a. Ober Fläche 415 ha: 211 Acker, 59
Wiesen, 15 Weide, 126 Holz, 2 Wasser,
2 Hof 2c. — Grndst.-R.-G. 6465 *M.*
b. Nieder Fläche 627 ha: 273 Acker,
90 Wiesen, 7 Weide, 227 Holz, 3 Baum-
shulen, 10 Wasser, 17 Hof 2c.
Grundst.-R.-G. 11 611 *M.*
Ziegelei. Brennerei. Braunkohlengrube
(außer Betr.). Beteilig. an Stärke-
fabrik in Lauban.
Ostriesen × Holländer. Geflügelzucht.
Karpfenteichwirtschaft.
- 2610. Schreibersdorf (Ober)**, Rittg.
m. Bw. Wilhelmsthal. P. A. St.
eK. Schreibersdorf (Kr. Lauban) 3
km; T. F 181. E. Ag. Lauban 7 km;
kK. Kath. Hennerdorf.
Besitzer: Martin Keller.
1 Verwalter, 1 Assistent.
Fl. 417,3 ha: 265 Acker, 43 Wiesen, 102
Holz, 1,8 Karpfenteiche, 3,5 Park u.
Gart, 2 Hof 2c. — Grndst.-R.-G. 4201 *M.*
Brennerei. — Ostriesenherde.
- 2611. Schreibersdorf (Mitt.)**, Ritterg.
P. T. A. St. eK. Schreibersdorf (Kr.

Lauban) 0,8 km; F 44. E. kK.
Ag. Lauban 5, Bsh. 6 km.

Besitzerin: Frau Alice von Ehrenkrook,
geb. von Schmidt-Reisig.

Bevollm.: Walther v. Ehrenkrook,
R. S. Rittmstr. a. D. (S. a. Nr. 2819).

Inspektor*: Müller.

1 Assistent, 2 Gärtner*.

Fl. 301 ha: 202 Acker, 51,8 Wief. u. Weid.,
3 Wasser, 34,5 Holz, 3,1 Park, 1,1 Garten,
2,5 Hof zc. — Grdst.-R.-G. 6540 M.

Molkerei. Masch. Herstellung v. Brenn-
torf. — Schwarzv. Ostfriesen, Stamm-
herde. Vered. Landschwein, Ferkel-
verkauf. Pferdezucht: Belgier. — Koppel-
u. Leichwirthschaft. Feldgemüsebau.

2612. Schreibersdorf (Nieder), Rit-
terg. P. T. A. St. eK. Schreibers-
dorf (Kr. Lauban) 2 km; F 102.
kK. E. Ag. Lauban 6 km.

Bes.: Carl Schmidt, Major d. L. a. D.
Postschaff. Breslau 10730. — 1 Assst.

Fl. 211,9 ha: 149,2 Acker, 41,1 Wiesen,
0,5 Weide, 1,8 Wasser, 11,7 Holz, 7,8
Park, Garten, Hof zc.

Grdst.-R.-G. 2422 M. — Elektr. Betrieb.
Schwarzv. Oldenburger × Ostfriesen.
Weißes Edelschwein.

2613. Schwerta (Nieder), Ritterg. P.
T. A. St. eK. Schwerta (D.-Lanf.);
F 37. E. kK. Ag. Marklissa 4 km.

Besitzer: G. F. Güttchow, Generaldir.
in Dresden (s. Nr. 2622).

Pächter: (141 ha): Albert Werner Hünlich.
Bankto: Vöbauer Bank, Görlitz.

Beamter: Emil Grabz.

Fläche 185 ha: 67 Acker, 24 Wiesen,
50 Weide, 42 Holz, 2 Hof, Gärten zc.

Grdst.-R.-G. 2991 M.

Schwarzv. Ostfries. Vered. Landschwein,
Ferkeloerlauf. — Erstklassige Gebirgs-
Weidewirtschaft. Aufz. v. Pensionövieh.

2614. Schwerta (Ober), Ritterg. P.
T. A. St. eK. Schwerta (D.-Lanf.)
2 km; E. Messersdorf 3 km; F 30.
kK. Ag. Marklissa 6 km.

Bes.: Christian Kraft Fürst zu Hohenlohe-
Nehringen auf Stawenitz (Nr. 3230).

Verwaltung wie bei Nr. 2600.

Fläche 228 ha: 64 Acker, 16 Wiesen,
24 Weide, 4 Hof zc.

Grundst.-R.-G. 2998 M.

Schwarzv. Niederungsvieh. — Weidebetr.

2615. Seidenberg (Alt) mit Oberhof,
Niederhof u. Steinvorwerk, Ma-

javat. P. T. F. 9. eK. kK. Ag. Seiden-
berg (Oberlauf.) 1 km; E. Seiden-
berg 2,5 km; A. St. Wilka.

Bes.: Gerhard von Gersdorff, Rgl. preuß.
Hauptm. a. D. in Görlitz, Goethestr. 2.
Familienbesitz (Zideik.) seit 1765.

Forst in Eigenwirthschaft. Aufsicht: Stifts-
forstmsr. Großer in Radmeritz (Nr.
2234).

Verwalter: Stiftsförster Hennig in
Küpper (Nr. 2591).

Pächter v. Ober- u. Niederhof (232,5 ha):
Arnold Hilgner. — 1 Beamt. — Molkerei

Pächter des Steinvorwerks (95 ha):
Johannes Paul. F 38 Seidenberg DL.

Fläche 396,8 ha: 272,5 Acker, 54 Wie-
sen, 70,3 Wald, Hof, Steinbruch u.

Unland. — Grdst.-R.-G. 7501 M.
Steinbruch (Pächter: Baumstr. Adler).

2616. Steinkirch (Ober), Ritterg. m.
Vorw. Gain. P. T. Mittelsteinkirch
3 km; E. A. St. eK. Steinkirch 1,5 km;
E. Obersteinkirch (nur Pers.) 0,5 km;
F 15. kK. Ag. Marklissa.

Bes.: Frau Ilse von Carnap, geb. von
Loebbecke. — Familienbesitz seit 1886.

Bevollmächtigter: Peter v. Carnap,
Oberlt. a. D.

Inspr.*: Wilhelm Obst. — 1 Förster*.

Fläche 380 ha: 120 Acker, 43 Wiesen,
40 Weide, 1 Wasser, 167 Holz, 9 Park,
Gärten, Hof zc.

Grdst.-R.-G. 6180 M. — Schwarzv. Ostfr.

2617. Steinkirch (Mittel), Ritterg.
mit Justizalbesitz. P. T. kK. Mittel
Steinkirch; F 118 Lauban; E. Mittel
Steinkirch (Pers.) 5 Min, Stein-
kirch (Fracht) 0,5 km; A. St. eK.
Steinkirch; Ag. Marklissa.

Bes.: Preuß. Kommerzienrat Ernst E.
Wiede in Mittel Steinkirch u. Dres-
den 20, Wiener Straße 43.

Inspektor*: H. Hein.

Fläche 220 ha: 81 Acker, 21,5 Wiesen,
26 Weide, 89,5 Holz, 1 Wasser, 1 Park,
Gärten, Hof zc. — Grdst.-R.-G. 4049 M.

Schwarzbuntes Niederungsvieh. Merino-
fleischschafzucht.

2618. Steinkirch (Nieder), Ritterg.
m. Bauerg. Nr. 13. P. T. E. Mittel
Steinkirch 0,5 km; F 138 Lauban
5,2 km; E (Fracht) Holzkirch 1 km;
eK. A. St. Steinkirch; kK. Ag.
Marklissa.

- Besitzer: **Fredy von Löbbecke**, Rittmstr.
d. R. a. D. — Familienbes. seit 1869.
- Inspektor***: Knittel.
- 1 Wf., 1 Först.*, 1 Gärt.*, 1 Fischmstr.
- Fläche 290 ha: 90 Acker, 22 Wiesen, 22 Dauerweide, 122 Holz, 22 Wasser, 12 Hof zc. — Grundst.-N.-E. 5106 M.
- Dstfriesenherde. — Leichwirtsch. Zucht v. Besatzfischen: Forelle, Schleie, Karpfen.
- ⊙ **2619. Stolzenberg**, Rittg. m. Vorm.
u. Rustikalbes. in Rieslingswalde.
P. T. F. 2. eK. Rieslingswalde (D. Lauf.) 1,5 km; E. Mochs 13, Lauban 11 km; A. Schreibersdorf; St. Stolzenberg; kK. Hengersdorf; Ag. Lauban.
- Besitzer: **Fritz Schneider**.
1 Verwalter, 1 Brennerbeamter.
- Fläche 219 ha: 154 Acker, 28 Wiesen, 34 Holz, 3 Park, Gärten, Hof zc.
- Grundst.-N.-E. 3275 M.
- Brennerei. — Rindviehzucht: roth. und schwarzb. Dstfriesen, Bullenverkauf.
- 2620. Thiemendorf (Mittel)**, Ritterg.
u. 1 Bauerg. P. T. A. St. eK. kK. Thiemendorf (Bz. Liegnitz); F 108. E. Ag. Lauban 6 km.
- Bes.: **Gerhard Zimmer**, Rittm. d. R. a. D.
1 Beamter. — Postschkto. Brsl. 29846.
- Fläche 297 ha: 243 Acker, 30 Wiesen, 20 Holz, 6 Hof zc.
- Grdst.-N.-E. 7503 M. — Ziegelei mit elektr. Betrieb (verpachtet). — Eigene Hengststation mit geförtem schweren Oldenburger. Große Pferde- u. Schweinezucht.
- 2621. Thiemendorf (Ober)**, Ritterg.
P. T. F. 2. A. St. eK. kK. Thiemendorf (Bz. Liegnitz); E. Ag. Lauban 6 km.
- Bes.: **Hugo Schmidt**, Lt. d. P.-R. a. D. Postschkto. Breslau 32473.
- Inspektor**: **Heinrich Gottschalk**.
- Fläche 69 ha: 59 Acker, 2 Wiesen, 4 Plantage, 5 Park, 1 Gärten, Hof zc.
- Grdst.-N.-E. 1513 M. — Zucht von Zuckerrüben-, Munkelrüben- u. Gemüsesamen.
- 2622. Tzschodja**, Ritterg. m. 2 Vorm.
in **Hengersdorf**. P. T. eK. Hengersdorf (Queis) 2 km; F 29. E. kK. Ag. Marklissa 3 km; A. St. Tzschodja.
- Bes.: **E. F. Gütschow**, Generaldirektor in Dresden A 21.
- Bevollm.: **Inspektor* Emil Leuschel**, 1 Wfistest, 1 Förster*, 1 Waldwärter*, 1 Gärtner*, 1 Schloßkastellan*.
- Gutsverm.: Postschkto. Brsl. 14606.
- Fl. 573,9 ha: 239,3 Acker, 55,1 Wiesen, 244,4 Holz, 7,3 Weide, 0,1 Teiche, 6,1 Garten, 16,6 Park, Wege, Hof zc.
- Grdst.-N.-E. 7838 M. — Elektr. Anlage. Molkerei. — Schwarzbunte Dstfriesen, Stammherde. Dtsch. vered. Landchw. Züchtung mustergültiger Zuchttiere. Pensionsweiden.
- 2623. Bogelsdorf**, Ritterg. m. Zubehör
in **Reidberg** u. **Gieshübel**. P. A. St. eK. Friedersdorf (Kr. Lauban) 3 km; T. F 18. E. Langenöls (Bz. Liegnitz) 5 km; E. kK. Greiffenberg 6 km; Ag. Lauban.
- Besitzerin: **Anna Gräfin von Pfeil und Klein Ellguth**, geb. Freiin von Minutoli auf Friedersdorf a. Du. Familienbesitz mit Nr. 2577 seit 1863.
- Inspektor***: Herfert.
- Förster***: Knoll in Friedersdorf.
- Fläche 180 ha: 71,5 Acker, 16,5 Wiesen, 87 Holz, 4 Wege, 1 Hof zc.
- Grundst.-N.-E. 2687 M.
- Oldenburger Rindviehzucht.
- 2624. Wiesa (Ober u. Nieder)**, Ritterg.
P. T. F 5. E. kK. Ag. Greiffenberg (Schles.) 2 km; A. Gebhardsdorf; St. Wiesa; eK. Ober Wiesa.
- Bes.: **Eleonor Hübner** (minderjährig). Generalabbevollm.: **Walter Reichhelm**, Rechtsanwalt und Notar zu Greiffenberg, wohnhaft in Wiesa.
- Inspektor***: **Bruschke**. — 1 Först.
- Fl. 240,3 ha: 97,3 Acker, 41,6 Wiesen, 7,7 Weide, 5,6 Wasser, 85,2 Holz, 1,9 Park. 1 Hof zc.
- Grdst.-N.-E. 3849 M.
- Schwarzw. Herdbuchherde. Oldenburger Fohlenzucht.
- 2625. Wilka**, Rittg. P. T. E. Ag. Seidenberg (D. Laufitz) 2 km; F 9 Dstrib; A. St. Wilka; eK. Niesda; kK. Schönberg.
- Bes.: **Bernhard Frhr. von Lauchnitz** auf Trattlau b. Neudnitz (Bz. Dresden). Postschkto. Dresden 111186.
- Fischpächter **Haensel**.
Ziegeleipächter: **Trodler**.
- Fläche 128 ha: 43,7 Acker, 41,3 Wiesen, 3,7 Weide, 9,6 Holz, 25,4 Wasser, 1 Park u. Garten, 3,3 Hof, Wege zc.
- Grundst.-N.-E. 2474 M. — Ziegelei. Schwarzb. Dstfriesen (sächs. Herdbuchges.). Weidewirtschaft (17 ha Dauerweiden). Karpfen- u. Schleienzucht.

2626. Wingendorf, Ritterg. m. Borw.
 P. T. E.A.St. kK. Holzkrch (Queiß)
 2 km; F 332. E. Ag. Lauban 3 km;
 eK. Wingendorf.
 Bes.: Carl Christian Lachmann'sche
 Familienstiftung.
 Bevollmächtigter: Dr. Robert Fuhr.
 von Zedlitz und Neukirch, Ritt-
 meister d. Adw.-K. a. D., Regierungs-
 rat in Berlin W 50, Schaperstr. 82.
 Nutznieherinnen: verm. Freifrau
 Marie von Zedlitz und Neukirch,
 geb. Freiin von Lachmann-Falkenau
 in Wingendorf u. verm. Gräfin Clara
 von Schweinitz und Krain, geb.
 Freiin von Lachmann-Falkenau in
 Strehlen. — Familienbesitz seit 1817.
 Pächter: Oberamtmann Seydel in
 Vielighof (Nr. 4054).
 Inspektor*: Fritz Deutner.
 Fläche 176 ha: 121 Acker, 33 Wiesen,
 6 Weide, 6 Holz, 6 Wasser, 4 Hof,
 Gärten 2. — Grdst.-N.-G. 4199 M.
 Basaltsteinbruch. — Schwarzb. Dstrief.
 Vereodeltes Landschwein.

2627. Wünschendorf, Ritterg. P. T.

F 302. E. kK. Ag. Lauban 2 km; F.A.
 St. Wünschend.; eK. Sächs. Haugsd.
 Bes.: Kloster St. Maria = Magdalena
 von der Buße in Lauban.
 Stiftspropst: Pfarrer Buchali, Geistl.
 Rat in Lauban.
 Inspektor: A. Beck.
 Förster: Klodwig.
 Fläche 244 ha: 101 Acker, 25 Wiesen,
 107 Holz, 7 Teiche, 4 Hof 2c.
 Grundst.-N.-G. 3735 M.
 Teilweise in Parzellen verpachtet.

2628. Zweda, Ritterg. m. Borw. Run-
dorf. P. T. F 27. E. eK. kK. Ag.
 Seidenberg (D. Lausitz) 1 km; A.
 St. Wilsa.
 Bes.: Frau Kommerzienrat Franz in
 Seidenberg; dieselbe hat d. Kommunal-
 ständischen Verwaltung des Preuß.
 Markgrafthums Oberlausitz in Görlitz
 unwiderrufliche Vollmacht erteilt.
 Pächter: Adolf Pärtsch.
 Fläche 255 ha: 198 Acker, 46,5 Wiesen,
 1 Holz, 1 Wasser, 8,5 Park, Hof 2c.
 Grundst.-N.-G. 6036 M. — Wolferei.
 Elektrizitätswerk. — Rindviehz. Dstriefen.

II. Güter innerhalb der Gemeinde- und Gutsbezirke.

2629. Kerzdorf, P. T. F. eK. kK. Ag. Lau-
 ban 2 km; E. Kerzdorf; A. St. Holzkrch.
 Ritterg. Bes.: Kloster St. Maria-Magda-
 lena von der Buße in Lauban.
 Stiftspropst: Pfarrer Buchali,
 Geistlicher Rat in Lauban.
 Förster: Klodwig in Wünschendorf.
 Parzellenverpachtung.
 Fläche 66 ha: 22 Acker 21,4 Wiesen,
 17,2 Holz, 0,2 Weide, 4,5 Wasser, Hof 2c.
 Grundst.-N.-G. 1362 M.
 Steinbruch (Hartbasaltwerk), Betriebsf.
 u. Teilh.: Baumstr. Reiste in Lauban.
 Gut. Bes.: Oswald Leutrig.
 Fl.: 73 ha. — Grdst.-N.-G. 1500 M.
 Oldenburger. Milchwirtschaft.

2630. Lauban, Stadtforst mit den Forst-
 revieren Hohwald (m. Buchberg),
 Holzkrch, Dertmannsdorf, Weibsd-
 dorf u. Schreiberzdorf. P. T. F 88.
 E. A. St. eK. kK. Ag. Lauban 3 km.
 Besitzerin: Stadtgemeinde Lauban.
 Postcheckkonto Breslau 3460.
 Obersförster*: Karl Ulrich in Lauban.
 1 Förster*, 2 Forstaufseher*.
 Fläche 1129,3 ha Holz. 2c.

Grundst.-N.-G. 10 548 M.

2631. Lauban, Stadtg (Steinvorwerk).
 P. T. F 321. E. A. St. eK. kK. Ag. Laub.
 Besitzerin: Stadtgemeinde Lauban.
 Pächter: Paul Berndt.
 Fläche 128,8 ha: 104,8 Acker, 24 Wiesen.
 Grdst.-N.-G. 3110 M. — Steinbruch.
 Oldenb. Rindviehz. Oldenb. Pferdeez.
 Schweinezucht.

2632. Linda (Mittel), P. T. F. Nied.
 Linda 2 km; E. Nikolausdorf 8 km;
 A. St. eK. Linda; Ag. kK. Marklissa.
 Ritterg. Bes.: Erich Hornig.
 Fl. 51 ha. — Grdst.-N.-G. 884 M.
 12 ha in Teilstücken verpachtet.
 Schwarzb. Rindvieh.

2633. Luisehof, Dom. (im Gutsbez.
 Mittel Gerlachshiem). P. T. A. St.
 eK. Gerlachshiem (Kr. Lauban);
 F 17. E. kK. Ag. Marklissa 4 km.
 Besitzer: Martin Claus.
 Fläche 109 ha: 83 Acker, 18 Wiesen u.
 Weide, 6 Holz, 1 Park, Garten, 1 Hof
 Grdst.-N.-G. 2150 M.
 Elektr. Licht- u. Kraftanlage.
 Schwarzb. Dstriefen. Dtsch. Edelschwein.

2634. Schönberg II., Borm. Ober-
gut (Gutsbez. Schloß Schönberg)
 u. Gut 171 Nieder Halbendorf.
 P. T. F 177. St. eK. kK. Schönberg
 (D. Lauf.); E. Nikolausdorf 5 km;
 Ag. Seidenberg; A. Ndr. Halbendorf.
 Bes.: Richard Steinbrück.

Familienbesitz seit 1881.

Postcheckkonto Breslau 43285.

Bevollm.*: Hans Steinbrück.

Fläche 142 ha: 94 Acker, 25 Wiesen,
 12,5 Weide, 5 Holz, 5 Park, Garten.

Grundst.-N.-E. 3200 *M* — Schwarzb.

Niederungsv. (Herdb.). Dtsch. Edelschw.

2635. Schönberg III., Niedervorwerk
in Nieder Halbendorf (Guts-
 bez. Schloß Schönberg). P. T. F 36.
 St. eK. kK. Schönberg (D. Lauf.)
 3 km; E. Moys 6 km; A. Ndr. Hal-
 bendorf; Ag. Seidenberg.

Bes.: Frau Elsa Schuster, geb. Heise.

Bevollm.: Rich. Schuster (Ehemann).

Postcheckkonto Breslau 43434.

Verwalter: Alwin Günther.

Fl. 105,5 ha: 85 Acker, 20 Wiesen,
 0,5 Hof. — Grundst.-N.-E. 3102 *M*
 Landrasse und Ostfriesen. Pferdezucht.

2636. Schreibersdorf P. T. A. St. eK.

Schreibersdorf (Kr. Lauban) 1 km;

F126. Ag. E. kK. Lauban 3 km.

Gut Eichenhof-Schreibersdorf.

Besitzer: Robert Cuhn.

Inspektor: E. Werner.

Fl. 78,6 ha: 54 Acker, 15 Wiesen, 9 Holz,
 0,6 Wasser, Hof u.

Grundst.-N.-E. 1521 *M* — Beteil. an
 Molkerei Lauban. Elektr. Licht- und
 Kraftant. — Schwarzb. Ostfriesenh.
 Yorkshire-Schweinezucht und -Mast.

2636 a. Thiemendorf (Mittel). P.

T. F 3. A. St. eK. kK. Thiemendorf

(Wz. Liegnitz); E. Ag. Lauban 5 km.

Gut. Bes.: Rudolph Rützel. — 2 Söhne.

Fl. 80 ha. — Grundst.-N.-E. 1680 *M*

Oldenb. Rindvieh. Oldenb. u. belgische
 Zuchtstuten. — Samenbau.

36. Land- (und Stadt-) kreis Liegnitz.

Größe: 621,149 qkm, ohne die Kreisstadt, die mit 19,5 qkm und
 75 000 Einwohnern einen besonderen Stadtkreis bildet.

Einwohner: 41 008. — Landgemeinden: 117. — Gutsbezirke: 88.
 — Amtsbezirke: 26. — Stadt Parichwitz mit 1974 Einwohnern. —
 Viehstand: 6 696 Pferde, 30 718 Stück Rindvieh, 6 248 Schafe, 16 812
 Schweine, 5 525 Ziegen. — Lage: im östlichen Teile des Regierungs-
 bezirks, grenzend an den Regierungsbezirk Breslau. — Die Güter gehören
 zur Liegnitz-Wohlauer Fürstentumslandschaft mit Ausschluß des zur Schweidnitz
 — Jauerischen Fürstentums-Landschaft gehörigen Gutes Pofselwitz.

Bodenbeschaffenheit: zum Teil äußerst fruchtbar, im nördlichen Teil
 leichtere Böden; der durchschnittliche Grundsteuer-Neinertrag beträgt im Land-
 kreis pro Hektar Acker: 34,07 *M*, Wiesen: 40,73 *M*, Holzungen: 8,22 *M*.
 Von der Gesamtfläche sind: 494,31 qkm Acker, 48,69 qkm Wiesen, 51,75 qkm
 Wald. — Gewässer: die Oder, welche zum Teil die östliche Grenze des
 Kreises bildet, die Ragbach, die Wüteude Neiße, das Schwarzwasser, die
 Schnelle Deichsel, die Weidelache, der Leisebach. — Seen: der Kuniger mit
 der Müveninsel, der Roischwitzer, der Jeschkendorfer, der Seedorfer und der
 Pansdorfer See. — Eisenbahnen: die Niederschles.-Märk. Bahn mit den
 Bahnhöfen Spittelndorf, Jeschkendorf, Liegnitz, Pansdorfer See und Arns-

dorf; Kaudten — Liegnitz — Camenz mit den Stationen: Neuhoſ, Liegnitz, Rüstern, Vorderheide; Liegnitz—Goldberg mit den Stationen: Pahlowitz und Wildschütz; Liegnitz—Kawitsch mit den Stationen: Panten, Bienowitz, Pohlſchildern und Parchwitz; die Kleinbahn Zauer—Maltſch mit den Halteſtellen Mertschütz, Gr. Wandriß, Berndorf, Brinsnig, Gr. Tinz-Dürſchwiß, Royn und Gr. Läswiß; die Bahn Wohlau—Maltſch mit der Station Koitz.

Landw. Maſchinenfabriken in Liegnitz, Pfaffendorf und Greibnig; Mehlmühlen in Bienowitz, Dohnau, Kroitsch, Liegnitz, Parchwitz und Pohlſchildern; Delmühle in Liegnitz; Dampfsägewerke in Großbaudiß, Liegnitz, Parchwitz, Spittelndorf u. Wildſchütz; Zuckerfabrik in Neuhoſ; Rübenſirupfabrik in Roſenig; Wollſpinnereien in Liegnitz; Brauereien in Liegnitz; Steinbrüche in Koiskau, Nicolſtadt, Pohlwitz und Groß Wandriß; Molkereien in Liegnitz, Arnſdorf, Groß und Klein Baudiß, Bienowitz Koischiß, Koiskau, Kroitsch-Wildſchütz, Groß Läswiß, Mertschütz, Roſenig, Tentſchel, Groß Tinz, Wahlſtatt u. Wangten; Verkaufsbüro des Kalkwerks Tſchirnhaus in Liegnitz; Konſervenfabriken in Groß Beckern. — Der Kreis liegt teilweise im Verſorgungsgebiet des Elektrizitätswerks des Provinzialverbandes von Schleſien, Direktion in Hirschberg (Schleſ.), die Hauptverſorgung des Kreiſes mit elektriſcher Energie hat das Elektrizitätswerk Liegnitz A.-G. übernommen.

Bildungsanſtalten in Liegnitz: Ritterakademie und St. Johanniſtſtift: ſtaatl. Gymnaſium Johanneum; evangeliſch ſtädtiſches Gymnaſium; Ober-Realſchule u. Realgymnaſium; Landwirtſchaftſchule; evang. Seminar; 2 höhere Mädchenſchulen nebst Studienanſtalt; Taubſtummenanſtalt; kaufm. u. gewerbli. Fortbildungſchule; in Wahlſtatt: ſtaatl. Bildungsanſtalt.

Kreisſtadt Liegnitz.

Landgericht: Liegnitz. Amtsgerichte: Liegnitz und Parchwitz.

Landrat [F 2071 u. 2072]: Vertr. Reg.-R. Ott.	Wasserbauamt: Müller, Baurat.
Kreisſekretär: Piehner.	Kulturbauamt [F 2486]: Helmrich, Baurat.
Kreisamtsſekretär: Stumpfe.	Hochbauamt: Herrmann, Baurat.
Kreisausſchuß [F 1545]: Wagner, Büro- direktor, u. Friſche, Oberſekretär.	Kreisbaumeiſter: Cordes.
Kreiskaffe: Rentmeiſter Goette.	Kreißchulräte: (Stadtfr.) Dr. Weidemann, Stadtſchulrat, (Landfr.) I: Herbst, II: Diewald.
Kreisſkommunal- und Kreis-Sparkaſſen- rendant: Ludwig.	Gewerbeauffichtsamt [F 2792]: Meuz, Gewerberat.
Kreisarzt für Stadt u. Land [F 2943]: Dr. Leſke, Medizinalrat.	Kulturamt für die Kreiſe Liegnitz Stadt und Land, Goldberg-Haynau u. Zauer [F 2081]: Rothe, Reg.- und Kulturrat.
Departements- u. Kreiſtierarzt f. d. Stadt- kreis: Dr. Keller, Reg.- u. Veterinärat.	Finanzamt für Stadt- und Landkreis in Liegnitz: Singelmann, Ober-Regie- rungsrat.
Kreißtierarzt für den Landkreis [F 1253]: Hirſch, Veterinärat.	
Kataſterkontrollleur: Schrader.	

I. Selbständige Gutsbezirke.

- 2637. Annawerder**, Rittergut. P. T. F2221. E. kK. Ag. Liegnitz 5 km; A. Rothkirch; St. eK. Waldau. Besitzer: Dr. phil. Ludwig Kiefewalter's Erben auf Lindenbusch. Bevölk. u. Zusp. s. Nr. 2678. Fläche 60 ha: 52 Acker, 4 Wiesen, 1,5 Holz, 0,5 Wasser, 2 Gärten, Hof zc. Grundst.-R.-G. 2136 M.
- 2638. Arnsdorf**, Staatsdomäne. P. T. F5. E. Arnsdorf (Kr. Liegnitz); A. Jacobsdorf; St. Waldau; eK. Steudnitz; kK. Ag. Liegnitz. Besitzer: Preuss. Domänenfiskus. Pächter: Fr. Wilh. Nitsch v. Rosenegk, zu Seedorf (Nr. 2710). Wirtschaftler*: Peukert. Fläche 182 ha: 109,5 Acker, 44 Wiesen, 10 Weide, 6 Wasser, 1,5 Korbweiden, 11,5 Hof zc. davon 54,5 ha weiter verp. Grundst.-R.-G. 3627 M. Reinrote Ostfriesen. Schweinezucht.
- 2639. Aufshe**, Rittg. P. T. F1.E.A.eK. Großtinz (Kr. Liegnitz) 4 km; St. Aufshe; Ag. Liegnitz; kK. Obsendorf. Bes.: Gautier von Jagwitz, Hptm. a. D. Fläche 268 ha: 242 Acker, 14 Wiesen (dav. 8 Nieselwiesen), 4 Holz, 4 Wasser, 1 Korbw., 1 Park, 1 Gärten, 1 Hof zc. Grundst.-R.-G. 9790 M. — Jungvieh- aufzucht. — Zuckerrübenbau.
- 2640. Baben**, Ritterg. P. T. Neuhof (Kr. Liegnitz) 4 km; E. Liegnitz 6, Triebelwitz 2,5 km; A. St. eK. Hochkirch; kK. Malitsch; F 1404. Ag. Liegnitz. Bes.: Reinhold Brann. Familienbesitz seit 1855. Fl. 99,5 ha: 83 Acker, 12 Wiesen, 2 Holz, 2,5 Hof zc. — Grdst.-R.-G. 4488 M. Döbener x Wefermarsch.
- 2641. Baudisch (Groß)**, Ritterg. mit 4 Gemeindegundst. P. T. F6. A. St. eK. Großbaudisch (Kr. Liegnitz); E. Lohwig 5 km; kK. Ober Moiss; Ag. Liegnitz. Besitzer: Paul Mueller-Baudisch, Regierungsrat a. D. Familienbesitz seit 1868. Inspektor: Kurt G. Schubert. Fl. 160 ha: 153 Acker, 7 Gärten, Wege, Hof zc. — Grundst.-R.-G. 6441 M.
- Molkerei (Pächter Nissel). — Schwarzj. Oldenb. Zuchtviehherde (Herdb.). Raps- u. Rübenbau.
- 2642. Baudisch (Klein)**, Ritterg. mit Vorwerk Walterhof u. Rustikalbes. P. T. F 7 (Wirtschaftsamt) u. 23 (Schloß). A. St. eK. Großbaudisch (Kr. Liegnitz) 2 km; E. kK. Ober Moiss 2 $\frac{1}{2}$ km; Ag. Liegnitz. Bes.: Schreiber, Major a. D. Oberinspektor*: August Raschke. 2 Assistenten, 1 Brennereiverwalter. Fl. 432,8 ha: 389,3 Acker, 16,1 Wiesen, 5,6 Weide, 0,6 Wasser, 13,8 Holz, 3 Park u. Garten, 4,4 Wege, Hof zc. Grundst.-R.-G. 14737 M. Brennerei. Dampfmolkerei (Pächter: Ludw. Adametz). Trocknerei. Elektr. Lichtanlage. Ostpr. Zuchttherde, Zuchtbullenverkauf. Intenj. Weizen- u. Hackfruchtbau, Saattgutbau, Gründüngung.
- 2643. Bellwitzhof**, Ritterg., Bestandteil d. Herrsch. Malitsch (Nr. 2520/25). P. T. F 7. Brechelshof; A. Kroitsch; E. Brechelshof 3, Triebelwitz 4 km; St. Schlauphof; eK. Hochkirch; kK. Schlaup; Ag. Liegnitz. Bes.: G. D. v. Sprenger auf Malitsch. Zusp.*: Arndt. — 1 Hilfsjäger. Fl. 302,5 ha: 232 Acker, 23 Wiesen, 19 Holz, 3,5 Park, 5,5 Weide, 19,5 Hof zc. Grdst.-R.-G. E. 11 787 M. Rindviehzucht. — Zuckerrübenbau.
- 2644. Bisdorf**, Ritterg. P. T. F. eK. kK. Wahlstatt 2 km; E. Neuhof 5 km; A. St. Rosenau; Ag. Liegnitz. Besitzer: St. Johannisstift in Liegnitz. Pächter: Georg Hochstätter i. Rosenau. Zusp.: Pfänder i. Rosenau. 1 Assst. Fläche 143,5 ha: 124 Acker, 15 Wiesen, 1,5 Weide, 1,5 Holz und Wasser, 1,5 Hof zc. — Grundst.-R.-G. 5316 M. Schwarzj. Ostfriesen (Milchherde).
- 2645. Boberau**, Rittg. P. T. F2581.E. (Pers.) kK. Ag. Liegnitz 4 km; E. (Fracht) Rüstern 4 km; A. Jacobsdorf; St. eK. Waldau. Bes.: Alfred Grundmann. — 1 Beamt. Postcheckkonto Breslau 18235. Fläche 97 ha: 73 Acker, 14 Wiesen, 1 Holz, 0,5 Park, 1,5 Garten, 2 Hof zc.

- Grundst. - N. - G. 4325 *M.* — Beteil. an Zuckerrabrik Maltisch. Landw. Gemüsebewertg. Liegnitz u. Molkerei Liegnitz. Schwarzb. Ostfrieien (Hrdb.). Vered. Landschwein. — Ruben- u. Gemüsebau. Gärtnerei mit Gewächshaus.
- 2646. Brieße**, Ritterg. mit Rustikalbes. in **Mittel Rüstern** (zum Fideik. Bärtsdorf-Trach gehörig). P. T. E. eK. Rüstern 1 km; F 1557. E. kK. Ag. Liegnitz 6 km; A. St. Kuchelberg.
- Besitzer: Lothar Graf von **Roßkirch**, Frhr. von Trach, Rittmstr. d. N. a. D. aus Bärtsdorf-Trach (Nr. 2266). Familienbesitz seit 1772.
- Generalbevollm.: Direktor* Blume in Bärtsdorf-Trach (Nr. 2266).
- Förster*: Machus.
- Fläche 386 ha: 40 Acker, 15 Wiesen, 327 Holz, 4 Hof zc. 3. T. in Parz. verp.
- Grundst. - N. - G. 2752 *M.*
- 2647. Cragn**, Ritterg. (zum Majorat **Hausdorf** gehörig). P. T. F 3. A. St. eK. Kroitsch 3 km; E. Wildschütz 5 km; kK. Schlaup; Ag. Liegnitz.
- Bes.: Friedr. Graf von **Schweinitz und Krain** auf Hausdorf (Nr. 1918/20).
- Inspektor*: Schaepe.
- Fläche 282 ha: 193 Acker, 29 Wiesen, 1 Weide, 41 Holz, 3 Wasser, 11 Hof zc., 4 Korbweiden. — Grdst. - N. - G. 10875 *M.*
- 2648. Dürschwitz**, Ritterg., P. T. F 2. A. St. eK. Groß Tinz (Kr. Liegnitz) 1,5 km; E. Spittelndorf 10, Maltisch 11 km; Klnb. Dürschwitz; kK. Dösendorf; Ag. Liegnitz.
- Bes.: Max **Anepach**, Hauptm. d. N. a. D. Postchefkonto Breslau 25315.
- Inspr.: Rich. Wiontek. — 1 Afsst. Rentmstr.: Jof. Kaulich. — 1 Brenner.
- Fläche 545 ha: 486 Acker, 27 Wiesen, 2,5 Weide, 3,5 Wasser, 1,5 Park, 2 Garten, 13 Holz, 9,5 Wege, Hof zc.
- Grdst. - N. - G. 17 590 *M.* — Brennerei. (840 hl Brennrecht). Electr. Kraft- u. Lichtanlage. Saatreinigungsanlage. Beteil. an Genossenschafts-Molkerei Großtinz u. Zuckerrabrik Maltisch. Starke Grundung. Intens. Zuckerrüben-, Rübensamen- u. Kartoffelbau Vermehrung von Orignalfaatgut. Rindvieh: Oldenb. Wesermarsch.
- 2649. Eichholz**, Rttg. m. Rust.-Bes. P. kK. Maltisch (Kr. Zauer) 5 km; T. E. Triebelwitz 3 km; A. St. eK. Hochkirch; F 2560. Ag. Liegnitz 7 km.
- Besitz.: Frau **Gabriele von Olszewski**, geb. Freiin v. Zedtz u. Neutkirch. Familienbesitz seit 1812.
- Güterdirektor*: Kluge in Eschierschau bei Maltisch (Kr. Zauer).
- Inspr.*: Otto Reimann. — 1 Afsst. 1 Förster.
- Fläche 287 ha: 237 Acker, 15 Wiesen, 2 Wasser, 3 Weide, 17 Park, 11 Holz, 2 Hof zc. — Grdst. - N. - G. 12927 *M.*
- Rotbunte Ostfrieien. — Rübenbau.
- 2650. Jellendorf**, Ritterg. P. St. eK. Waldau (Kr. Liegnitz) 3 km; T. F15. E. Arnsdorf (Kr. Liegnitz) 4 u. Stft. Pansdorfer See 2,5 km; kK. Ag. Liegnitz; A. Jacobsdorf.
- Besitzerin: Käthe **Zachau** (minderj.) in Weimar.
- Bevollmächt.: Otto Zachau, Geh. Landammerrat in Weimar (Witer).
- Inspektor*: Wilh. Gerlig. — 3 Afsst.
- Fläche 351 ha: 300 Acker, 20 Wiesen, 1 Wasser, 26 Holz, 4 Park, Garten, Hof zc. — Grdst. - N. - G. 14900 *M.*
- Flachs, Gemüse, Sämereien. Gründung. (75 ha). Zuckerrüben- und Rübensamenbau.
- 2651. Gassendorf**, Ritterg. P. T. Lobendau (Schles.) 2 km; F 6. E. Arnsdorf (Kr. Lgb.) 5 km; A. St. eK. Rothkirch; E. Ag. kK. Liegnitz 7 km.
- Bes.: Wirkl. Geh. Ober-Reg.-Rat Dr. **Schilling**, Regierungspräsident a. D.
- Inspektor*: Krause.
- Fläche 251 ha: 212 Acker, 15 Wiesen, 21 Holz, 3 Hof zc.
- Grundst. - N. - G. 9755 *M.*
- Ringofenziegelei (Betriebsf.: Antusch), F 19 Arnsdorf (Kr. Liegnitz).
- Schwarzb. Ostfrieien. Merinofleischschafe. — Zuckerrüben- u. Weizenbau.
- 2652. Grosnig**, Rttg. (Anteil d. Majorats **Rothkirch**). P. T. F. A. St. eK. Rothkirch (Rathb.) 1 km; E. Pahlowitz 3,3 km; kK. Ag. Liegnitz 6 km.
- Besitzer: minderj. Hans-Joachim Frhr. v. **Rothkirch n. Panthen** auf Rothkirch.
- Bormund: Justizr. Reksner, Liegnitz.
- Gutsrurator: Wenzel in Liegnitz.
- Inspr.*: Hilse in Rothkirch. — 1 Afsst.
- Fläche 217 ha: 165 Acker, 15 Wiesen, 33 Holz, 4 Hof zc.
- Grundst. - N. - G. 8531 *M.*

2653. Heinersdorf, Ritterg. P. T. F 9. Runitz (Kr. Liegnitz) 3 km; E. Jeschkendorf 3,5 km; A. St. Heidau; Ag. Liegnitz; eK. Heinersdorf; kK. Barchwitz.

Bes.: Verm. Frau Kommerzienrat Gertrud Gütler auf Jeschkendorf.

Bevollm.: Oberinsp.* Georg Ackermann, Hauptm. d. R. a. D. in Jeschkendorf.

Inspr.*: Georg Barczok. — 1 Assist. Förster*: Paul Hein.

1 Brennereiverwalter*, 1 Gärtner*.

Fläche 466 ha: 306,5 Acker, 77 Wiesen, 52 Holz, 23,5 Korbw., 7 Park, Hof 2c.

Grundst.-N.-G. 11 188 M. Dampfzementerei. — Schwarzb. schles. Niederungsvieh. Schweinezucht.

Flachs-, Zuckerrüben- u. Rübensamen-, Kartoffel- u. Getreidebau.

2654. Herrndorf, Ritterg. P. T. F 1. E. Bielwiese (Schles.) 2 km; kK. Ag. Barchwitz 8 km; eK. Merschwitz; A. St. Barchwitz.

Bes.: Walter Knauer, Oberlt. d. R. 1 Assistent.

Fläche 236 ha: 170 Acker, 27 Wiesen, 4 Weide, 32 Holz, 1 Wasser, 1 Park u. Garten, 1 Hof 2c.

Grundst.-N.-G. 5924 M. — Reinzucht des edlen Oldenburg. Wagenpferdes (Karossier) u. d. Oldenb. Wesermarschrindes. Koppelwirtsch. — Rübenbau.

2655. Hochkirch, Ritterg. P. T. Neuhof (Kr. Liegnitz) 3 km; E. Triebelwitz 4, Liegnitz 7,5 km; A. St. eK. Hochkirch; kK. Malitsch; F 2532. Ag. Liegnitz.

Bes.: Martin Tize (seit 1889).

Bächt.: Georg Tize, Oberlt. d. R. a. D. Postcheckkonto Brsl. 39198. — 1 Assist.

Fläche 150 ha: 120 Acker, 10 Wiesen, 7 Weiden mit automat. Tränken, 2,5 Holz, 0,5 Wasser, 8 Park, Gart., 2 Hof 2c.

Grundst.-N.-G. 6355 M. — Dampfziegelei (Mauersteine, Hibernschwänze, Drainröhren). — Schwarzb. Ostfriesenherde (Herdb.), Bullenerlauf. — Intensive Wirtschaft. Zuckerrüb., Rübensamen-, Kartoffel- u. Getreideb. Saatgutowirtsch.

2656. Jacobsdorf, Rttg. m. Rufftalfst. P. T. F 2813. kK. Ag. Liegnitz 5 km; E. Liegnitz 5,5, Rüstern (Fracht) 3,7, Banzdorfer See (Pers.) 1,8 km; A. Jacobsdorf; St. eK. Waldau.

Besitzer: Stadtrat Franz Baumert in Schweidnitz (Nr. 1323).

Bevollmächtt.: Reinhold Hentschel, Major d. L. a. D.

Fläche 232,5 ha: 180 Acker, 37 Wiesen, 9 Holz, 3 Park, Garten, 3,5 Wege, Hof 2c. — Grundst.-N.-G. 8640,51 M.

Notb. Ostfriesenherde.

2657. Jänowitz (Groß), Ritterg. m. Kolonie Schönau. P. Neuhof (Kr. Liegnitz); T. F 6. Kroitsch 5 km; E. Liegnitz 9, Triebelwitz u. Pahlowitz je 4 km; A. eK. Hochkirch; St. Kleintinz; kK. Schlaup; Ag. Liegnitz.

Bes.: Eugen Günther. — 1 Beamter. Fläche 261 ha: 195 Acker, 15 Wiesen, 48 Holz, 1,5 Gärten, 1,5 Hof 2c.

Grundst.-N.-G. 9191 M. — Schweinezucht (englische × Meißener Rasse); Versand von Ferkeln. Abhärtung durch Aufenthalt im Freien.

2658. Jänowitz (Klein), Rittergut. P. T. F 4. A. eK. Großtinz (Kr. Liegnitz) 2,5 km; E. Brinsnig u. Großtinz-Dürschwitz je 2,5 km; St. Mulsche; kK. Obendorf; Ag. Liegnitz.

Bes.: Paul Wilde, Rittmstr. d. R. a. D. Postcheckkonto Breslau 29988.

Inspektor: Max Schulz.

Fl. 248 ha: 234 Acker, 8 Wiesen, 1,5 Weide u. Unland, 1,5 Park, 1 Gart., 2 Hof 2c.

Grundst.-N.-G. 7736 M. Beteiligt an Molkereigenoss. Großtinz u. Zuckerrfabrik Maltisch.

2659. Jenkau, Ritterg. P. T. Damsdorf (Kr. Striegau) 2 km; F 29. Gäbersdorf (Kr. Striegau); E. Lohnig 5 km; A. St. Groß Bauditz; eK. Jenkau; kK. Ruhnern; Ag. Liegnitz.

Besitzer: Dr. phil. Günther Freiherr von Rachtshofen-Damsdorf auf Damsdorf (Nr. 1464).

Rentmstr.: Hartog in Damsdorf.

Inspr.: Erich Berndt. — 1 Assistent.

Fläche 211,9 ha: 196,7 Acker, 7,7 Wiesen, 1,5 Holz, 6 Hof 2c.

Grundst.-N.-G. 7909 M. Schwarzb. Niederungsvieh..

Rüben- u. Weizenbau.

2660. Jeschkendorf, Ritterg. m. Rufftalfst. P. T. Spittelndorf 4 km; F 9 (Wirtsch.) u. 15 (Schloß) Runitz (Kr. Liegnitz); Ag. kK. Liegnitz; E. Jeschkendorf; A. St. eK. Seifersdorf.

- Bes.: Frau Kommerzienrat Gertrud
Güttler.
 Güterverw.: Postschko. Bresl. 39744.
 Bevollm.: Oberinsp.* Georg Ackermann, Optm. d. ehem. Mar.-Inf. a. D.
 Rentmeister*: Becker.
 Insp.: Eichner. — 1 Obergärtner*,
 1 Brennereiverwalt.* 1 Ziegelmeister.*
 Fläche 394 ha: 399 Acker, 39 Wiesen,
 15,3 Weide, 26 Wasser, 6 Holz, 5,7
 Obstbaumpflanzung (Äpfel), 12 Park,
 Gärten, Hof zc. 22 in Parz. verp.
 Grdst.-N.-G. 10759 *M.*
 Dampfziegelei m. Anschlussgleis, Dampf-
 brennerei. Elektr. Licht- und Kraft-
 anlage. Dampfpflug u. Ergomobili-
 pflug. Beteil. an Liegnitzer Molkerei
 u. Zuckerfabrik Maltzsch.
 Schwarzb. Niederungsvieh. (Bd. schles.
 Rindv.-Z.). Gr. weiß. Edelschwein.
 Zuckerrüben-, Rübensamen- u. Saat-
 getreidebau. Treibhäuser.
- 2661. Johnsdorf, Ritterg. P. T. F 2368.**
 E. kK. Ag. Liegn. 5 km; T. E. Pahlowitz
 3 km; A. Rothkirch; St. eK. Waldau.
 Besitzer: Paul Scholz. — 1 Beamter.
 Postschekkonto Breslau 25971.
 Fläche 118,25 ha: 98,25 Acker, 9 Wiesen,
 1 Weide, 9 Holz, 1 Hof zc.
 Grundst.-N.-G. 5509 *M.* — Obst- und
 Spargelanb. — Schwarzb. Dstfriesen.
- 2662. Kaltenhaus, Ritterg. m. Rusti-
 kalst. in Großbeckern. P. Groß-
 beckern (Kr. Liegnitz) 3 km; T. F 3.**
 A. St. eK. Runitz (Kr. Liegnitz) 3 km;
 E. Liegnitz (Pers.) 6, Runitzer Weiche
 (Fracht) 3 km; kK. Klemmerwitz;
 Ag. Liegnitz.
 Besitzer: Franz Gregor. — 1 Assistent.
 Fläche 130,7 ha: 113 Acker, 8 Wiesen,
 9 Karpfen- u. Schleienteiche, 0,7 Gar-
 ten, Hof zc. — Grdst.-N.-G. 4460 *M.*
 Stockmotorpflug (auch zum Verleihen).
 Dstfriesenherde. — Gemüse-, Zucker-
 rüben- und Weizenbau.
- 2663. Koischkau, Rittergut. P. kK.**
 Malitsch (Kr. Jauer) 3 km; T.
 F. E. Triebelwitz 3 km; A. St. eK
 Hochkirch; Ag. Liegnitz.
 Bes.: Frau Gabriele von Dszewski,
 geb. Freiin von Zedlitz-Neukirch auf
 Eichholz (Nr. 2649).
 Güterdir. u. Insp. wie in Eichholz.
 1 Ziegeleiverwalter.
 Fläche 140 ha: 120 Acker, 10 Wiesen,
 2 Gärten, 5 Holz, 2 Wasser, 1 Hof zc.
- Grdst.-N.-G. 5834 *M.* — Dampfziegelei.
 Roth. Dstfriesen. Jungviehzucht. Acker
 größtenteils parzellenweise verpachtet.
- 2664. Koiskau, Rttg. m. Gem.-Grund-
 stücken. P. T. F 14. Großbandiß (Kr.
 Liegnitz) 4 km; E. Obermois 7,5 u
 Herndorf 3,5 km; A. St. eK. Koiskau;
 kK. Poselwitz; Ag. Liegnitz.**
 Bes.: Willi Willenberg, Optm. d. R. a. D.
 Postschekkonto Breslau 22330.
 Inspektor: Thomas.
 1 Rechnungsführer, 1 Assistent.
 Fläche 310 ha: 278 Acker, 13 Wiesen,
 0,5 Wasser, 1 Korbweiden, 7 Holz,
 1,5 Park, 1,5 Garten, 7,5 Wege, Hof zc.
 Grundst.-N.-G. 11400 *M.*
 Molkerei. Basaltsteinbruch.
 Beteil. an Zuckerfabrik Diezdorf.
 Schwarzb. Dstfriesen.
 Intens. Rüben- u. Getreidebau.
- 2665. Roitz (Ober), Ritterg. P. T.**
 Rogau (Kr. Liegnitz) 3 km; F 29
 Maltzsch (Schles.); E. Maltzsch 5,5,
 Spittelndorf 8, Parchwitz 8 km; E.
 A. St. eK. Roitz; kK. Ag. Parchwitz.
 Bes.: Willy von Rother, Pdsält. auf
 Rogau. — Familienbesitz seit 1820.
 Oberinsp.*: Müller i. Mittel Roitz.
 Inspektor: Bratke.
 Fläche 452 ha: 280 Acker, 2,4 Wiesen,
 10,3 Weide, 1,1 Teiche, 145,3 Forst,
 1,9 Gärten, 11,1 Wege, Hof zc.
 Grdst.-N.-G. 5533 *M.* — Wassermühle. —
 Rindviehzucht: Oldenburg. Milchvieh-
 herde. Fischzucht.
- 2666. Roitz (Mittel), Ritterg. P. T.**
 Rogau (Kr. Liegnitz) 3 km; F 29
 Maltzsch (Schles.); E. Maltzsch 5,5,
 Spittelndorf 8 km; E. A. St. eK.
 Roitz; kK. Ag. Parchwitz.
 Besitzer: Willy von Rother, Pdsält. auf
 Rogau. — Familienbesitz seit 1820.
 Oberinsp.*: Müller. — 1 Waldw.
 Brennereiverwalter*: Labisch.
 Fl. 480,8 ha: 281,5 Acker, 75,9 Wiesen,
 11,1 Weide, 0,4 Teiche, 92,5 Holz,
 2,4 Gärten, 17 Wege, Hof zc.
 Grundst.-N.-G. 6316 *M.*
 Brennerei. — Schles. Rotvieh.
 Rübenbau. Rieselwiesen. — Milch geht
 nach Molkerei Parchwitz.
- 2667. Kroitsch, Ritterg. P. T. F 40. A. St.**
 eK. Kroitsch 1 km; E. Wildschütz 3,5
 km; kK. Rothbrünnig; Ag. Liegnitz.
 Besitzer: Ferdinand Enger.

- Familienbesitz seit 1816.
1 Inspektor, 1 Assistent.
Fläche 270 ha: 212 Acker, 15 Wiesen,
1 Weide, 2 Wasser, 21 Holz, 9 Park
u. Garten, 10 Hof zc.
Grdst.-N.-G. 12020 *M.*
Gastwirthschaft u. Destill. (Pächter: Beer).
Schwarz- u. roth. Ostfriesen. Merino-
fleischschafe. Gr. weiße Edelschw.
Zuckerrüben- u. Rapsbau.
- 2668. Kuchelberg, Fideikommiß** (mit
Nr. 2713 u. 2755). P. eK. Rüstern
3,4 km; T. A. St. Kuchelbg.; E. Rüstern
u. Vorderheide 3,6 km; kK. Kalt-
wasser; F 2756 *Ag.* Liegnitz.
Bes.: Friedrich **Nickisch von Rosenfeldt**,
Generallandschaftsrepräsentant, Ritt-
meister a. D., Kreisdeputirter.
Familienbesitz seit 1674.
Inspektor*: Thomas.
Revierförst.*: Bratke in Thiergarten.
Fläche 764,7 ha: 292 Acker, 118,7 Wiesen,
5,8 Weide, 319,8 Holz, 11 Wasser, 10,1
Gärten, 7,8 Hof zc.
Grdst.-N.-G. 11 722,86 *M.*
Reinblütige rote Ostfriesenherde.
- 2669. Kummernick (Mittel), Ritterg.**
P. T. F5. E. Spittelndorf 4 km;
A. Royn; St. eK. Wangten; kK.
Ag. Parchwitz.
Bes.: Dr. Felix **Dyhrenfurth** auf Peters-
dorf (Nr. 2689). — 1 Inspektor.
Fläche 150 ha: 138 Acker, 7 Wiesen,
2 Weide, 1 Holz u. Wasser, 2 Park,
Garten, Hof zc. — Grdst.-N.-G. 4935 *M.*
- 2670. Kummernick (Ober), Ritterg.**
P. T. F2. E. Spittelndorf 5 km; E. A.
Royn 3 km; St. eK. Wangten; kK.
Ag. Parchwitz.
Bes.: Friedrich **Reich**. — 1 Assistent.
Fläche 231 ha: 219,8 Acker, 8 Wiesen,
0,1 Wasser, 1 Park, 1,4 Gräben, Hof zc.
Grundst.-N.-G. 7 620 *M.* — Ostfriesen.
Zuckerrüben- und Weizenbau.
Beteil. an Zuckerrübenfabrik Maltzsch.
- 2671. Kummernick (Nieder), Rittg. P.**
T. F9. E. Spittelndorf 3,8 km; E.
A. Royn 2 km; St. eK. Wangten;
kK. Ag. Parchwitz.
Besitzer: Rudolf **Fischer**.
Inspektor*: G. Krafft.
Fläche 220 ha: 210 Acker, 5 Wiesen,
5 Gärten, Park, Hof zc.
Grundst.-N.-G. 6600 *M.*
Pferdezucht: Belgier. Milchvieh mit
- Zugviehaufz.: Ostpr. Holländ. × Ost-
friesen. Gr. Edelschwein. — Intens.
Zuckerrübenbau für Zuckerrb. Maltzsch.
- 2672. Kunitz (Ober), Ritterg. P. T. F5.**
A. St. eK. Kunitz (Kr. Liegnitz); E.
Liegnitz und Zeschkendorf je 5 km,
f. Fracht Kunitzer Weiche 1½ km;
Ag. kK. Liegnitz.
Besitzerin: Verw. Frau Kommerzienrat
Gertrud **Güttler** auf Zeschkendorf.
Bevollm.: Oberinsp.* Ackermann,
Hptm. a. D. in Zeschkendorf (Nr. 2660).
Inspektor*: Gustav Hindemith.
Fläche 232,5 ha: 175 Acker, 54 Wiesen,
1 Holz, 2,5 Hof zc.
Grundst.-N.-G. 6733 *M.*
Schwarzb. schles. Niederungsvieh (B.
schles. N.-3.) Schweinezucht.
Zuckerrüben- und Rübensamenbau.
- 2673. Kunitz (Nieder), Ritterg. mit**
Erbscholtisei. P. T. A. St. eK. Kunitz
(Kr. Liegnitz); F 1088. E. kK. Ag.
Liegnitz 7 km.
Besitzer: Waldemar **Jurock**, Lt. a. D.
Inspektor: Martin Schmidt.
Fläche 435,4 ha: 224,2 Acker, 59,7
Wiesen, 3,8 Weide, 7,6 Holz, 2,2 Park
u. Gärten, 115,4 See u. wilde Fischerei
(109 See), 18 neu angelegte Teiche,
4,5 Hof, Gräben zc.
Grundst.-N.-G. 10896 *M.*
Mollerei. Ziegelei. — Rindviehzucht:
Ostfriesen × Oldenburger. Pferde-
zucht. Karpfen- und Schleienteiche.
Hackfrucht- u. Getreidebau.
- 2674. Kunzendorf, Rittergut. P. T. A.**
St. eK. Großtinz (Kr. Liegn.); T. F1.
E. Spittelndf. 7 km; Kl. B. Verndorf
3,5 km; Ag. Liegnitz; kK. Obendorf.
Besitzer: Ernst **Möcking**.
Postcheckkonto Breslau 9910.
Inspektor: Carl Seifert.
Fläche 280,2 ha: 239,8 Acker, 17,8 Wiesen,
1,2 Weide, 0,5 Wasser, 12,4 Holz, 2,5 Gärten,
6 Hof zc. — Grdst.-N.-G. 10570 *M.*
Elektr. Kraft- u. Lichtanlage.
Schles. Rotvieh u. Ostfriesen.
Rübenbau. Saatgutwirthschaft.
- 2675. Langenwalbau (Ober) mit**
Vorwerk **Mittel Langenwalbau**,
Staatsdom. P. T. St. eK. Langen-
walbau; F 32 Arnsdorf (Kr. Lieg-
nitz); E. Rüstern 6 km; A. Kuchel-
berg; kK. Kaltwasser; Ag. Liegnitz.

- Besitzer: Preuß. Domänenfiskus.
 Pächter: Felix Schneider.
 Inspektor: Wende.
 Fläche 162 ha: 127 Acker, 18 Wiesen, 2 Holz, 5 Weide, 25 Wasser, 1 Park, 1 Gärten, 3 Hof z.
 178,3 ha zur Siedlung abgegeben.
 Grundst.-R.-G. steht noch nicht fest.
 Rindviehzucht: Oldenburger Pferdezucht.
 Karpfenzucht: galiz. Spiegelkarpfen.
- 2676. Leschwitz**, Ritterg. m. Rustikalbes.
 P. T. F 8 u. 64. E. kK. Ag. Parchwitz
 1,5, Bhf. 0,5 km; A. St. eK. Leschwitz.
 Besitzer: Herm. Esser, Fabrikdirektor
 auf Schloß Leschwitz.
 Oberinsp*: Ullmann. — 1 Assistent.
 Rentmstr.: Gerhardt, Rechnungsrat.
 1 Förster.
 Fläche 260 ha: 175 Acker, 25 Wiesen,
 10 Weide, 33 Holz, 8 Wasser, 4 Park,
 Gärten, Hof z., 5 Lehmgruben.
 Grundst.-R.-G. rd. 5000 M.
 Dampfziegelei und Kunststeinwerk,
 Zementwarenfabrik. Kiesgruben.
 Schwarzb. Original Ostfriesen, Zucht-
 viehverkauf. Schweinezucht u. Mast-
 betrieb. deutsch. Landschwein. Weide-
 betrieb. — Zuckerrübenbau.
- 2677. Liebenau**, Ritterg. mit Vor-
 werk **Stelzenberg** (zum Fideikom.
Panthenau geh.). P. T. F 33. A. eK.
 kK. Wahlstatt 2,5 km; E. Neuhof
 7,5 km; St. Liebenau; Ag. Liegnitz.
 Bes.: Leonhard Graf v. Rothkirch und
 Trach auf Panthenau (Nr. 2302).
 Oberinsp*: Bruno Hanke. — 1 Assistent.
 Fläche 270,74 ha: 218,75 Acker, 23,04
 Wiesen, 3,65 Weide, 18,77 Holz, 0,59
 Wasser, 5,94 Hof z.
 Grundst.-R.-G. 11798 M. — Basaltsteinbr.
 Pferde- u. Rindviehzucht. schwarzb. Ost-
 friesen. Englische Fleischschafe.
- 2678. Lindenbusch**, Ritterg. m. Rustikal-
 stelle. P. T. F 2221. E. kK. Ag. Liegnitz
 4 km; A. Rothkirch; St. eK. Waldau.
 Bes.: Dr. phil. Edw. Kiewewalter's Erben.
 Verfügungsber.: Frau Ethel Kiewe-
 walter. Postcheckto. Bresl. 30149.
 Bevollm.: Bredemann, Gutbesitzer.
 in Heidemühle, Kr. Meßeritz (Posen).
 Inspektor: Wuttig. — 1 Assistent.
 Fläche 135 ha: 107 Acker, 7 Wiesen,
 4 Weide, 10 Holz, 0,5 Wasser, 4,5 Park
 u. Gärten, 2 Hof z.
 Grundst.-R.-G. 4786 M. — Dampfziegelei.
 Schwarzb. Ostfriesen. — Saattgutwirtsch.
- 2679. Maukewitz**, Ritterg. P. T. F.
 Malitsch (Kr. Zauer) 3 km; E. Trie-
 belwitz 3 km; A. St. Rosenau; eK.
 kK. Wahlstatt; Ag. Liegnitz.
 Besitzer: St. Johannisstift in Liegnitz.
 Pächter: Georg Hochstätter in Rosenau.
 Insp.: Pfänder i. Rosenau. — 1 Assistent.
 Fläche 108 ha: 101 Acker, 4 Wiesen,
 2 Weide, 1 Hof z.
 Grundst.-R.-G. 3085 M.
 Schwarzb. Ostfriesen, Jungvieh.
- 2680. Merschwitz**, Ritterg. P. T. F 10.
 E. kK. Ag. Parchwitz 4,5, Bhf. 3,5
 km; A. St. Leschwitz; eK. Merschwitz.
 Bes.: Bolfo von Dheim, Rittmstr. a. D.
 auch Besitzer der Rgg. Ober Streit
 (Nr. 1493) u. Pohlshilbern (Nr. 2691).
 Familienbes. seit mehr als 200 Jahren.
 Postcheckkonto Breslau 4732.
 Forstverwalter*: D. Gringmuth in
 Pohlshilbern. — Forst aufst*: Kucza.
 Inspekt.: Döhning in Pohlshilbern.
 Fläche 527 ha: 171 Acker, 32 Wiesen,
 322 Holz, 2 Park, Garten, Hof z.
 Grundst.-R.-G. 5900 M.
 Dampf Sägemühl. u. Holzgatter u. Kreissäge.
 Beteil. an Zuckerfabrik Malitsch. Elektr.
 Strom v. d. Oberlandzentrale Liegnitz.
 Schwarzb. Ostfriesen. — Zuckerrübenbau.
- 2681. Mertschütz**, Rittergut m. Vorw.
Dobershöhe. P. T. E. A. St. eK.
 Mertschütz; kK. Profen; Ag. Lieg-
 nitz; F 188 Zauer (Bz. Liegnitz) u.
 24 Mertschütz.
 Besitzer: Ernst Frhr. von Nischthofen,
 Kgl. Landrat a. D., Ehrenbürger der
 Stadt Zauer.
 Familienbesitz seit 1871.
 Postcheckkonto Breslau 13375.
 Insp*: Theodor Siemens. — 2 Assistent.
 Rentant: Heide.
 Fläche 417 ha: 384,4 Acker, 15 Wiesen,
 8 Weide, 2,3 Gärten, 7,2 Hof z.
 Grundst.-R.-G. 15987 M.
 Beteil. an d. Zuckerfabriken Gutschdorf
 und Malitsch und an der Molkerei
 Mertschütz. — Trocknungsanlage, große
 Feldbahn, elektr. Anlage.
 Schwarzb. Ostfriesenherde. Mastwirtsch.
 Starker Rübenbau.
- 2682. Reudorf**, Ritterg. (z. Fideikom-
 nißherrsch. Malitsch [Nr. 2520/25]
 geh.). P. T. E. Neuhof (Kr. Liegn.) 2
 km; F 52 Wahlstatt; eK. Reudorf; A.
 St. Rosenau; kK. Malitsch; Ag. Liegn.

Bes.: **H. D. v. Sprenger** auf Malitsch.
Inspektor*: **Max Eichner**.

Fläche 286,7 ha: 239,5 Acker, 36 Wiesen,
2,7 Weide, 8,5 Hof u.

Grundst.-N.-G. 12200 *M*.

2683. Dyas mit Gütern, Ritterg.

(3. Fideic. **Bülzendorf** [Nr. 912]

gehörig). **P. T. F 7. kK.** Walsstatt

3 km; **E. Neubof** 3,6 km; **A. No-**

senau; **St. eK Dyas**; **Ag. Liegnitz**.

Bes.: **Albrecht Graf von Sauerma-**

Bülzendorf, **Mal. 3. D.** zu Haus **Böckey**

b. Gläserdorf (Bz. Liegnitz), **F 2 Glä-**

serdorf. Postkto Breslau 14 510.

Pächter: **Paul Schneider**, Major **d. L.**

a. D. 3. Dyas.-Postkto. Brsl. 22408.

1 Inspektor, 2 Assistenten.

Fl. 281,3 ha: 244,8 Acker, 12 Wiesen,

1 Weide, 3,3 Wasser, 8,2 Holz, 2,4 Park

u. Garten, 9,6 Hof u.

Grundst.-N.-G. 10 880 *M*.

Beteil. an Zuckerrb. Malitsch, Stadtmühle

Liegnitz, Bw Gemüeverwertung Lieg-

nitz u. Molkerei Liegnitz. — **Döbenburg.**

Rindviehzucht. Schweinezucht.

2684. Pahlowitz, Ritterg. m. Scholtisei

Nr. 1, Freigut Nr. 2 u. 3 Stellen. P.

T. A. St. eK. Rothkirch (Katzb.) 2 km; **E.**

Pahlowitz; **F 1569. Ag. kK. Liegnitz.**

Bes.: **W. Frau Optm. Schulz**, **gb. Geniser.**

Insp.*: **Paul Hoffmann.**

Fläche 248,25 ha: 233,25 Acker, 7 Wiesen,

4 Holz, 4 Hof u.

Grundst.-N.-G. 11 650 *M*. — **Dampfpflug.**

Schwarzb. schlef. Niederungsvieh (Herb-

buchheide), Zuchtbullenverkauf. Zucht

d. dtsh. Edelschweines.

Starker Zuckerrübenbau.

2685. Pansdorf, Rittergut (mit See-

haus u. See a. d. Haltest. Pans-

dorfer See). P. T. F 2052. kK. Ag.

Liegnitz 5 km; E. Rüstern 2 km u.

Pansdorfer See; A. Jacobsdorf; St.

eK. Waldau.

Bes.: **Frau Ida Astenash**, geb. **Jaffé.**

Inspektor*: **Eugen Nestler.**

Fläche 327 ha: 215 Acker, 80 Wiesen,

6 Holz, 24 Wasser, 2 Park, Hof u.

Grundst.-N.-G. 11 702 *M*.

Elektr. Zentrale f. Beleuchtung u. Kraft.

Milchwirtschaft. Ostfriesenzuchtviehherde.

Zuckerrüben-, Kartoffel- u. Getreidebau.

2686. Panten, Rittergut. P. F 2491.

eK. kK. Ag. Liegnitz 5 km; T. E.

A. St. Panten.

Bes.: **Carl Stolper**, Kaufmann und

Stadterordneter in Liegnitz.

Pächter: **Walter Blume**, Domänenp.

Postcheckkonto Breslau 11853.

1 Inspektor, 1 Gutssekr., 1 Gärtner.

Fläche 289 ha: 226,4 Acker, 26 Wiesen,

3,1 Holz, 9,1 Weide, 0,3 Wasser,

2,8 Gärten, 21,3 Hof u.

Grundst.-N.-G. 6412 *M*. — **Kunststeinwert**

(Spez.: Dachsteine u. Zementrohre),

Inh.: **Schwarz & Blume.** Elektr.

Kraft- u. Lichtanlage. Eig. Wasser-

leitung. Saßschwersand d. schnellw-

galiz. Spiegelkarpfen u. grünen Saß-

schleien.

Züchtung d. schwarzb. Niederungsviehs

(Herdb.) u. d. großen weißen Edel-

schweines. Merinosfleischschaf (Züchter:

Schäferleidr. Neumann).

Intensive künstliche und Gründüngung.

Gemüsebau und Zuckerrübenbau.

2687. Panten, Staatl. Oberförsterei mit

den Revierteilen Panten-Neuberg,

Möttig und Fuchsberg (Kreis

Liegnitz), **Wasserwald** (Kr. Lüben)

u. **Buchwald** (Kr. Bunzlau). **P. E**

(Pers.). Liegnitz 4,2 km; **T. F. E**

(Fracht). **A. St. Panten** 2,2 km; **Ag.**

Liegnitz, Parchwitz, Lüben u. Bunzlau.

Besitzer: **Brenß. Forstfiskus.**

Forstmeister: **Ehrlich** in Forsthaus

Panten. — 1 Sekretär*.

1 Revierförster*, 7 Förster* mit, 5 ohne

Rev., 2 Hilfsförster*, 3 Forstgeh.

Fläche 4982 ha: 185 Acker, 133 Wiesen,

25 Wasser, 4615 Holz, 3 Garten,

1 Sand- u. Kiesgruben, 20 Hof u.

Grundst.-N.-G. 32 186 *M*.

2688. Parchwitz, Ritterg. m. Berg-

vorwerk, Friedrichshuf u. Stadtgut

Parchwitz. P. T. F 21. St. kK. eK.

Ag. Parchwitz; E. Parchwitz 1,5, Spit-

telndorf 6 km; A. Schloß Parchwitz.

Bes.: **Curt Graf Strachwitz von Groß-**

Zandau und Camminetz, Landesältester,

am Schloß Parchwitz.

Pächter: **Hans Karl Graf Strachwitz**,

Lt. a. D.

Oberinspektor*: **Schulze**, Stadtgut

Parchwitz. — 1 Inspektor, 1 Ziegelei-

verw.*, 1 Brennereiverw.*, 1 Förster*.

Fläche 605 ha: 460 Acker, 80 Wiesen,

30 Holz, 20 Wasser, 8 Park u. Gärten,

7 Hof u.

Grundst.-N.-G. rund 12 000 *M*.

Dampfbrennerei. Ringofenziegelei (Prod.

jährl. 2 $\frac{1}{2}$ Mill.). Brauerei. Elektr. Licht- u. Kraftanlage. Beteil. a. d. Zuckerfabr. Maltſch a. D. — Dſtriefen.

Zuckerrübenbau und Braugerſtenbau.

2689. Petersdorf, Ritterg. P. T. F 6. E.

Spittelndorf 2 km; A. St. eK. Seifersdorf; kK. Ag. Parchwitz.

Besizer: Dr. Felix **Dyhrenſurth**.

Postſcheckkonto Breslau 531.

Inſp.*: **Thomas**. — 1 Brennereiberm.*

Fläche 377 ha: 344 Acker, 11 Wiefen,

4 Waſſer, Holz, 18 Gärten, Wege, Hof.

Grdf. - N. - G. 12 661 N. — Brennerei.

Betelligt an der Zuckerfabrik Maltſch.

Saatgutreinigungsanl. m. Dampfbetr.

Saatgutwirthſchaft.

2690. Pirl, Ritterg. P. T. F 13. kK. Ag.

Parchwitz 1,5 km; E. Parchwitz 2,5

Spittelndorf u. Zeſchendorf je 5

km; A. St. eK. Heidau.

Bes.: **Georg Zelaffke**, Kaufmann u. Lt.

d. L. a. D. in Ratibor, Eisenbahnſtr. 19.

Pächter: **Max Penzholz**. — 1 Miſt.

Fläche 153,5 ha: 133 Acker, 15 Wiefen,

2,5 Holz, 1 Park, 1,5 Garten, 0,5 Waſſer,

1 Hof zc.

Grundſt. - N. - G. 2950 M. Oſtriefen.

Bered. Landſchwein. Weidebetrieb.

2691. Pohlſchildern, Ritterg. m. Ruſti-

ſalbej. P. T. E. Pohlſchildern; F 43.

kK. Ag. Parchwitz; A. Leſchwitz;

St. eK. Bienowitz.

Besizer: **Bolko v. Dheimb**, Rittmſtr.

d. L. a. D. auf Merſchwitz.

Familienbej. ſeit mehr als 200 Jahren.

Forſtverwalter*: **Otto Ringmuth**.

Inſpektor*: **Fritz Doehring**.

Fläche 550 ha: 214 Acker, 34 Wiefen,

286 Holz, 6 Waſſer, 4 Park, 2 Gärten,

4 Hof zc. — Grdf. - N. - G. 8945 M.

Schwarzb. Oſtriefen. — Rübenbau. Obſtb.

Große Gärtnerei, auch zum Verkauf.

2692. Pohlwitz, Rittg. m. Born. **Klein**

Pohlwitz. P. T. Hertwigswaldau

(Nr. Jauer) 2,7 km; F 31. E. A. St.

Mertſchütz 2,8 km; eK. Wahlſtatt u.

Großwandriß; kK. Wahlſtatt; Ag.

Liegnitz.

Besizer: **Ulrich Freih. von Richthofen**,

auf Kl. Wandriß (Nr. 2719).

Fl. 356,4 ha: 318,6 Acker, 13,5 Wiefen,

0,8 Waſſer, 10,8 Holz, 8,7 Garten, 4 Hofzic.

Grdf. - N. - G. 15 112 M. — Waſſermühle.

Angeſchl. d. Zuckerſiederei Gutſchdorf.

2693. Poſelwitz, Rittg. P. T. F 17. Groß

Baudiß 2,5 km; E. Ober Moiß 6 km; A. St. eK. Koißkau; kK. Poſelwitz; Ag. Liegnitz.

Bes.: **Heinrich Gollniſch** in Poſelwitz (bewollm.) u. **Heinrich Gollniſch** ſen. in Broſtau (Nr. 2158).

Inſpektor: **Kuhnt**.

Fläche 242 ha: 218 Acker, 12 Wiefen

6 Holz, 4 Weide, 2 Hof zc.

Grundſt. - N. - G. 9312 M.

Dſtriefen-Milchviehherde.

2694. Prinzsnig, Ritterg. m. **Schäſerei-**

vorwerk. P. T. F 13. A. St. eK. Groß-

tinzig (Nr. Liegnitz) 1,5 km; E. Prinzsnig

0,3 km; kK. Objendorf; Ag. Liegnitz.

Besizer: **Georg Frhr. von Bedliß und**

Leipe, Lt. im ehem. U. - N. 10 a. D.

Inſpektor*: **Friedrich**.

1 Hofverwalter*, 1 Gärtner*.

Fläche 287,5 ha: 215 Acker, 21 Wiefen,

20 Weide, 17 Holz, 1,5 Waſſer, 5 Park,

8 Hof zc. — Grundſt. - N. - G. 7600 M.

Schwarzb. Oſtriefen. Rambouilletſchafe.

Sämereianbau. Gemüſebau.

2695. Raiſchmannsdorf, Ritterg. (zum

Jideiſ. **Panthenau** gehörig). P.

T. F. A. St. eK. kK. Wahlſtatt 1 km;

E. Neuhof 6,5 km; Ag. Liegnitz.

Bes.: **Leonhard Graf von Rothkirch und**

Trach, Rgl. Kammerh. zc. auf Panthe-

nau, Kr. Goldberg. - G. (Nr. 2302).

Pächt: **Alfred Doehring** in Wahlſtatt.

Verwalter: **H. Friſche**.

Fläche 141 ha: 122 Acker, 14 Wiefen,

5 Waſſer, Hof zc.

Grdf. - N. - G. 5781 M. — Milchwirthſch.

Note Oſtriefen, Ochſenaufzucht.

2696. Rogan, Ritterg. mit Vorwerk

Neukretſcham. P. T. Rogau (Nr.

Liegnitz); F 28 Maltſch (Schlef.);

E. Moiß 4, Maltſch a/D. 7, Parch-

witz 8 km; A. St. eK. Koiß; kK.

Städtel-Deubus; Ag. Parchwitz.

Bes.: **Willy von Kotſer**, Landesälteſter,

Landrat z. D., Rittmſtr. d. N. a. D.

Familienbeſitz ſeit 1816.

Postſcheckkonto Breslau 1701.

Inſpektor*: **Pendert**.

Rentmeiſter*: **Paul Klitſcher**.

Förſter*: **Auſt**.

Fläche 443,5 ha: 296 Acker, 53,22 Wie-

ſen, 25,53 Weide, 3,66 Waſſer, 69,71 Holz,

12,72 Park, Gärten. 13,43 Hof zc.

Grdf. - N. - G. 7395 M. — Obenb. Vieh.

Rübenbau. Nieſelwiefen. Viehweiden.

2697. Komniz, Ritterg. P. T. F 11. A. St. eK. Großbaudiß (Kr. Liegnitz) 2 km; E. Lohmig 6, Berndorf 5 km; kK. Ruhnern; Ag. Liegnitz.

Besizer: Hans Schulze. — 1 Aßist. Postschekko. Bresl. 17817. — 1 Gärtner. Fläche 126 ha: 110 Acker, 2,5 Wiesen, 4 Weide, 0,25 Wasser, 7 Holz, 1 Part u. Garten, 1,25 Hof zc.

Grundst.-N.-G. 3975 M. — Schles. Rotvieh. — Zuckerrüben- u. Weizenbau. Beteil. an Zuckersb Maltisch, Molkerei Gr. Baudiß, Elektrizitätswerk Liegnitz.

2698. Rosenau, Ritterg. P. T. F 13. eK. Wahlstatt 3 km; E. Triebelwitz 4 km; A. St. Rosenau; kK. Maltsch; Ag. Liegnitz.

Besizer: St. Johannisstift in Liegnitz. Pächtl.: Georg Hochstätter, Hptm. a. D. Vertreter: Insp. Paul Psänder. 1 Aßistent, 1 Brenner.

Fläche 104 ha: 94 Acker, 4,5 Wiesen, 2 Weide, 3,5 Wege, Hof zc.

Grundst.-N.-G. 3447 M. — Dampfbrem. Schwarzb. Ostfriesen, Milchherde.

2699. Rosenig, Ritterg. P. T. A. St. eK. Rosenig (Kr. Liegnitz); F 7. E. Spitzelndorf 5 km; Ag. kK. Liegnitz.

Besizer: Carl von Wallenberg-Pachaly auf Schmolz (Nr. 60).

Inspektor*: Paul Schalgig. — 1 Aßist. Fläche 487 ha: 407,6 Acker, 13,6 Wiesen, 46,7 Holz, 2,1 Wasser, 6,3 Weide 2 Garten, 8,7 Hof zc. — Grundst.-N.-G. 14647 M. Rübenbau. Saatbau.

2700. Rothkirch, Gideit. seit 1840, (mit Nr. 725, 1867/70 u. 2652).

P. T. A. St. eK. Rothkirch (Ragbach); F 24 Kroitsch; E. Pahlowitz 1,5 km; kK. Rothbrünnig; Ag. Liegnitz.

Bes.: minderj. Hans- Joachim Freiherr von Rothkirch und Panthen.

Vorm.: Justizrat Reizner in Liegnitz. Gutskurator: Menzel in Liegnitz, Holteistr. 1. — Insp.*: Hilse.

Fläche 303 ha: 278 Acker, 9 Wiesen, 3 Holz, 1 Wasser, 12 Hof zc.

Grundst.-N.-G. 13301 M.

2701. Royn (Ober), Gutsbez. P. T. F. A. St. eK. Royn (Kr. Liegnitz); E. Royn 2 bzw. 3 u. Maltsch 6 km; Ag. Pardschwig; kK. Obsendorf.

Ritterg. I. F 22 Großtinz (Kr. Liegnitz). Besizer: Alfred Fuhrmann, Rittmstr.

d. L. a. D. auf Ober Schützendorf. Insp.: Klein in Ob. Schützendorf. Fläche 117 ha: 98 Acker, 3 Wiesen, 10 Weide, 2 Holz, 2 Park, 0,5 Garten, 1,5 Hof zc.

Grundst.-N.-G. 4200 M. Beteiligt an Zuckersabrik Maltsch. — Schwarzb. Ostfriesen. Bered. Landschwein. — Starf. Hackfruchtbau. Gründüngung.

Ritterg. II. F 20 Großtinz (Kr. Liegnitz). Besizer: Paul Abendroth. — 1 Aßist. Fl. 78,5 ha: 73 Acker, 4 Wiesen, 1,5 Park, Garten, Hof zc.

Grundst.-N.-G. 1702 M. — Ostfriesen.

2702. Royn (Nieder), Ritterg. P. T. E. A. St. eK. Royn (Kr. Liegnitz); F 9 Großtinz (Kr. Liegnitz); Ag. kK. Pardschwig.

Bes.: Frau Margarethe Schmieder.

Insp.: Rich. Gerstmann. — 1 Aßist. Fläche 204 ha: 179,4 Acker, 15,3 Wiesen, 0,3 Wasser, 9 Holz.

Grundst.-N.-G. 6445 M. — Beteil. an Zuckersabrik Maltsch und Molkerei Großtinz. — Rindvieh: Ostpreußen, Holländer. Schweine: Yorkshire-Stammzucht. Geflügel: Wyandottes. Rübenbau. Intens. Gründüngung.

2703. Rudolphsbach, Rittergut und Rustikalbesitz in Brinkendorf. P.

T. E. eK. Reuhof (Kr. Liegnitz) 2 km; A. St. Brinkendorf; F 2547 (Berw.) u. 2789 (Schloß). E (Pers.). Ag. kK. Liegnitz 3 km.

Bes.: Wolfgang Scherzer, Lt. d. R. im ehem. Leibhul.-Regt. Nr. 1 a. D. (s. auch Nr. 2744).

Familienbesitz seit 1857. — 1 Aßist. Oberinsp.*: Menzel. — 1 Jäger.

Fläche 272,4 ha: 245,6 Acker, 18,8 Wiesen, 1,7 Wasser, 1,4 Holz, 1,9 Park. Gärten, 3 Hof zc. — Grundst.-N.-G. 11300 M.

Pferdezucht: Nord-Schleswiger. Rindvieh: Schles. Rotvieh (Stammherdenverband d. Pdw.-Kammer). — Rübenbau (Zuckersabrik Reuhof 1 km).

2704. Schimmelwitz, Ritterg. P. T. A. St. eK. Rothkirch (Ragbach) 2,6 km; F 36 Kroitsch; E. Pahlowitz 1 km; kK. Ag. Liegnitz 6 km.

Bes.: verw. Frau Hauptm. Pauline Seibel, geb. Denuuth, in Blankenburg (Harz), Kaiserstr. 5.

Bevollm.: Oberinsp.* Oskar Zobel in Dittersdorf b. Lobris (Nr. 2501). Verwalter: Klouft.

Fläche 128 ha: 113,5 Acker, 5 Wiesen, 5,5 Park, Garten, 1 Korbweiden, 6 Hof zc. — Grdst.-R.-G. 5718 *M.* Schwarzbunte Ostfriesen. — Rübenbau.

2705. Schlauphof, Ritterg. (gehört zur Majoratsherrsch. **Schlef. Nettkow** [Nr. 2392/9]). P. T. Weinberg (Schl.) 1 km; E. Brechelshof 4 km; F8.A. Kroitsch; St. Schlauphof; eK. Seichau; kK. Schlaup; Ag. Liegnitz. Bes.: Friedr.-Wilh. Const. Graf von **Rothenburg** auf Schlessisch Nettkow. Verwaltung i. bei Nr. 2392/9. Pächterin: Ww. Frau Baleska Dpiß, geb. Suroc.

Inspr.: Herbert Dpiß. — 1 Assistent. Fläche 383 ha: 283 Acker, 60 Wiesen, 1 Weide, 18 Holz, 1 Wasser, 20 Hof zc. Grundst.-R.-G. 18 623 *M.* Wassermühle u. Ziegelei.

2706. Schmochwitz, Rittergut. P. T. Neuhof (Kr. Liegnitz) 3 km; E. (Fracht) Pahlowitz 2 km; A. St. Rothkirch; F 2552. E. (Pers.). eK. kK. Ag. Liegnitz 6 km. Bes.: Ww. Frau Landesälteste Elifab. **Glaß**, geb. Grafnick. Familienbesitz seit 1855.

Inspektor*: Bernh. Maiß. Fläche 190,5 ha: 164 Acker, 1,5 Holz, 13 Wiesen, 3 Weide, 0,5 Wasser, 1,5 Park, 2,6 Gärten, 4,4 Hof zc. Grundst.-R.-G. 8328 *M.* — Schwarzb. u. roth. Ostfriesen. Vered. Landschw. Lupinenentbitterungsanlage.

2707. Schükendorf (Ober), Ritterg. m. Ruffthalbes. P. Royn (Kr. Liegnitz) 3 km; T. F15. A. eK. Großtinz (Kr. Liegnitz) 4 km; E. Großtinz-Dürschwitz 3 km; St. Aufse; kK. Obendorf; Ag. Liegnitz.

Bes.: Alfred **Juhrmann**, Rittm. d. L. a. D. Postschekto. Breslau 25233.

Inspektor: Johannes Klein. Fläche 197 ha: 165 Acker, 7 Wiesen, 2,75 Weide, 12 Holz, 1,25 Wasser, 1 Korbweiden, 2 Park, 3 Gärten, 3 Hof zc. — Grdst.-R.-G. 6300 *M.* Beteil. an Molkerei Großtinz u. Zuckersabrik Maltisch. — Schwarzw. Ostfriesen. Oldenb. Pferde. Zuchtviehverk. Intens. Hackfrucht- u. Getreidebau.

2708. Schükendorf (Nieder), Ritterg. P. Royn (Kr. Liegnitz) 2 km; T. F 5.

A. eK. Großtinz (Kr. Liegnitz) 2 1/2 km; E. Maltisch 7 km; Klmb. Großtinz-Dürschwitz 2 km; St. Aufse; kK. Obendorf; Ag. Liegnitz.

Besitzer: Adolph **Strauß**. Postschekto Breslau 12 168. Inspektor*: Curt Zwirner. Fläche 132 ha: 124 Acker, 3,5 Wiesen, 0,5 Weide, 1,5 Holz, 1,5 Park u. Garten, 1 Hof zc. — Grdst.-R.-G. 4343 *M.* Beteil. an der Molkerei Großtinz u. der Zuckersabrik Diezdorf. Gr. Schweinezucht, Eber- u. Ferkelverkauf.

2709. Schweinitz (Klein), Staatsdomäne m. Borw. **Koffendau.** P. T. F7. Kroitsch 4,5 km; E. Pahlowitz 4 km; A. eK. Hochkirch; St. Gr. Zänowitz; kK. Maltisch; Ag. Liegnitz.

Besitzer: **Preuß. Domänenfiskus.** Pächter: Richard **Grosse**. — 1 Assistent. Fläche 198 ha: 167 Acker, 6 Wiesen, 5,5 Weide, 3 Holz, 8 Obstplantagen, 1,2 Park, 1,3 Gärten, 6 Hof zc. Grdst.-R.-G. 7561 *M.* — Elektr. Umlage. Motorenbetrieb. — Schwarzb. Ostfries. Meißner Schweinezucht. — Starter Hackfruchtbau. Int. Betrieb.

2710. Seedorf, Staatsdomäne. P. St. eK. Waldau (Kr. Liegnitz) 2 km; T. F12. E. Urnsdorf (Kr. Liegnitz) 4 km; E. (Pers.) Pansdorfer See 0,7 km; A. Jacobsdorf; kK. Ag. Liegnitz 7 km.

Besitzer: **Preuß. Domänenfiskus.** Pächter: Friedr.-Wilh. **Nickisch** von Rosenegk, Rittmeister d. R. a. D., Amtsvorsteher.

Fläche 179 ha: 107 Acker, 44 Wiesen, 3 Weide, 4 Holz, 12 Wasser, 9 Hof zc. davon 34,5 ha weiter verpachtet. Grundst.-R.-G. 4710 *M.*

Reinrote Ostfriesen. Zucht des deutschen Edelschweines. — Angeschl. an Liegnitzer Molkerei u. Flockensabrik Reisch.

2711. Seifersdorf, Ritterg. m. Borw. **Sorgan.** P. T. A. St. eK. Seifersdorf (Kr. Liegnitz); F11 Spitteldorf; E. Jeschkendorf 1,5 km; kK. Ag. Liegnitz.

Bes.: Otto **Zachau**, Geh. Landammerrat in Weimar, Karl-Alexander-Allee III. Beoolim.: Inspr. Paul **Schubert**. 2 Assistenten.

Fläche 480 ha: 396 Acker, 60 Wiesen,

- 9 Holz, 3 Wasser, 12 Park, Garten, Hof ic. — Grundst.-R.-G. 14641 *M.* Zuckerrüben- und Rübensamenbau.
- 2712. Spittelndorf**, Ritterg. P. T. F12. E. Spittelndorf 2 km; A. Seifersdorf; St. eK. kK. Ag. Parchwitz. Besitzer: Hans Pflug. Insp.: Fr. Gottschalk. Fläche 384 ha: 300 Acker, 27 Wiesen, 21 Weide, 2 Park, 1 Garten, 15 Holz, 18 Wege, Gräben, Hof ic. Grundst.-R.-G. 8390 *M.* — Ostfriesen. Schweinez. — Beteil. an Zuckerrabrik Maltisch. Milch geht nach Liegnitz.
- 2713. Thiergarten**, Ritterg. P. Nüstern 5,5 km; F. T. E. Vorderheide 3 km; A. Kuchelberg; St. eK. Langenwaldau; Ag. Liegnitz; kK. Kaltwasser. Gehört zum Fideikommiß Kuchelberg (Nr. 2668) u. ist mit diesem wirtschaftlich u. grundbuchamtlich verbunden.
- 2714. Tinz (Klein)**, Ritterg. m. 2 Rüstitalg. P. Neuhof (Nr. Liegnitz) 4 km; T. F170 Kroitsch; E. Triebelwitz 3 km; A. eK. Hochkirch; St. Gr. Jänowitz; kK. Maltisch; Ag. Liegnitz. Besitzer: Oswald Braun. Familienbes. f. 1883. — 1 Wirtschafter. Fläche 129 ha: 116 Acker, 10 Wiesen, 1 Garten, Holz und Wasser, 2 Hof ic. Grundst.-R.-G. 6729 *M.* — Schles. Rotvieh × Oldenburger. Milch nach der Molkerei Liegnitz. Schweinemast.
- 2715. Tscharnikau**, Ritterg. m. Borw. Nr. 1 u. 14 in Tschierschau. P. T. eK. kK. Maltisch (Nr. Zauer) 2,5 km; F15 Wahlstatt; E. Triebelwitz 3,5 km; A. Rosenau; St. Liebenau; Ag. Liegnitz. Bes.: Frida Freifrau von Richtigshofen, geb. v. Geyso, zu Brechelschhof, Nr. Zauer. Familienbesitz seit 1818. Güterdirektor*: Oskar Kluge in Tschierschau. — 1 Rechnungsführer. Fläche 274 ha: 244 Acker, 10 Wiesen, 10 Holz, 2 Weide, 1 Wasser, 7 Hof ic. Grdst.-R.-G. 13678 *M.* — Dampfplug. Ostfriesische Rinderherde, Bullenverkauf. Rübenbau.
- 2716. Vorderheide** (Liegn. Stadtporz), selbst. Gutsbezirk. P. T. F1. E. A. Vorderheide; St. Kuchelberg; eK. kK. Ag. Liegnitz. Besitzerin: Stadtgemeinde Liegnitz.
- Oberförster: Böhm zu Ko. Neurode bei Vorderheide. Fläche 725 ha: 80 Acker, 3 Wiesen, 3,5 Weide, 621 Holz, 17,5 Unland, Hof ic. — Grundst.-R.-G. 4295,3 *M.*
- 2717. Wahlstatt=Strachwitz**, Majoratsritterg. P. T. F27. A. St. eK. kK. Wahlstatt; E. Neuhof 7 u. Liegnitz 11 km; Ag. Liegnitz. Besitzer: Gebhard Fürst Blücher von Wahlstatt auf Krieblowitz (Nr. 24). Rentmstr.*: Kraus in Kriebel. (Nr. 24). Pächter: Scherzer & Co. in Neuhof b. Liegnitz. — Insp.*: Sygusch. — 2 Wüst. Fläche 432 ha: 317 Acker, 27 Wiesen, 72 Holz, 16 Hof ic. Grundst.-R.-G. 18 013 *M.* — Rübenbau. Roth. Holländ. Rindviehherde.
- 2718. Wandriß (Groß)**, m. d. Borw. Augustenhof und Marienhof und Bauerg. Nr. 10. P. T. E. A. St. eK. Großwandriß; F23 Mertschütz; Ag. Liegnitz; kK. Wahlstatt. Besitzer: S. Erz. Volkograf v. Roedern, Generallt. a. D. in Berlin. 1 Förster*, 1 Gärtner*. Pächter: Volkograf von Roedern, Rittmstr. im ehem. Garde-Kür.-Reg. a. D. in Berlin. Bevollm.: Güterdirektor Kluge in Tschierschau (Nr. 2715). Insp.*: Schenk. — 2 Wüst., 1 Rechnungsf. 1 Gärtner*, 1 Förster*. Fläche 810 ha: 545 Acker, 45 Wiesen, 40 Viehweiden, 175 Holz, 2 Park, 2 Garten, 1 Hof ic. Grdst.-R.-G. 11 740 *M.* Granitsteinbruch (Pächter: Strombauverw. in Maltisch). Molkerei (Pächt.: Scholz). — Beteiligt an der Zuckerrabrik Maltisch a. D. — Schwarzb. Ostfriesen. Merinosfleischschafe.
- 2719. Wandriß (Klein)**, Ritterg. P. T. E. A. St. eK. Groß Wandriß 2 km; F20 Mertschütz; Ag. Liegnitz; kK. Wahlstatt. Besitzer: Ulrich Frhr. von Richtigshofen-Pohlwitz, Oberlt. a. D. 1 Rentmstr.*, 1 Inspektor*, 1 Assistent. Fl. 299 ha: 260,7 Acker, 19,8 Wiesen, 9,8 Weide, 0,5 Wasser, 6,2 Holz, 2 Hof. Grdst.-R.-G. 12 828 *M.* Ungeschlossen. d. Zuckerriederei Guttschdorf.
- 2720. Weiskenhof**, Ritterg. mit Borw. P. T. F2248. E. eK (Peter Paul).

kK (St. Joh.). Ag. Liegnitz 3,5 km; A.St. Rothkirch; E (Fracht). Weiche Weissenhof.

Bes.: Emil Groffer, Major d. L. a. D. Postcheckkonto Breslau 2981.

Inspektor: Hans Rehmet.

Fläche 220 ha: 210 Acker, 6 Wiesen, 1 Wasser, 1,5 Park, 1,5 Hof zc.

Grdst.-N.-E. 11011 M. — Dampfziegelei mit eigenem Verladegleis.

Schwarzv. Niederungsvieh.

2721. Weissenleipe, Ritterg. m. Kunstsalzbes. P. T. A. St. eK. Großbaudiß (Kr. Liegnitz) 1 km; E. Lohmig 3 km; kK. Kühnenn; Ag. Liegnitz; F 5 Gäßersdorf (Kr. Striegau).

Besitzer: Friedrich Conrad, Hauptmann d. R. a. D. — 1 Assistent.

Fläche 250 ha: 222 Acker, 10 Wiesen, 12 Holz, 6 Park, Garten, Hof zc. 8 ha an Anlieger verpachtet.

Grundst.-N.-E. 10 104 M.

Schwarzv. Niederungsvieh (Herdbuch), Verkauf von Zuchtbullen u. Kalben.

Zuckerrüben u. Weizenbau (Zuckerfabr. Diebstf.). Anban anerf. Kartoffelsorten.

2722. Wirschwitz, Ritterg. P. T. A. eK. Großbaudiß; F11 Großtinz (Kr. Liegn.); E. Spitteldorf 8 km; K In b.

Berndorf u. Groß Wandriß je 1 km; St. Klein Wandriß; kK. Wahlstatt; Ag. Liegnitz.

Bes.: Hildegard u. Ursula Braune (minderj.). — Vormund u. Bevollm. Stadtrat Ad. Bando in Schweidnitz. Postcheckkonto Breslau 2665.

Inspr.: F. W. Schönthier. — 1 Assistent. Fläche 208 ha: 170,2 Acker, 9,9 Wiesen, 0,5 Weide u. Wasser, 22,1 Holz, 0,9 Park u. Garten, 4,4 Hof zc.

Grundst.-N.-E. rd. 5000 M.

Beteil. an Zuckerf. Maltisch u. Molkerei Wertschütz.

Rindviehzucht: Ostfriesen, Import von Originalbullen. Schweinez.: weiß. Edelschwein, Ferkelverkauf.

Getreide-, Raps-, Flachs- u. Rübenbau.

2723. Zobel, Ritterg. m. Kunstsalzbes. P. T. F 10. Großbaudiß (Kr. Liegnitz) 4 km; E. Ober Moiss 7 km; A. St. eK. Poiskau; kK. Obsendorf; Ag. Liegnitz.

Besitzer: Carl Fischer, Amtsvorsteher. Postcheckf. Bresl. 12260. — 1 Inspr.

Fläche 211 ha: 193 Acker, 4 Wiesen, 7 Holz, 3 Park u. Gärten, 4 Hof zc.

Grdst.-N.-E. 8738 M.

Beteil. an Molkerei Gr. Baudiß u. Zuckerfabrik Maltisch. — Dampfpflugkultur.

Schwarzv. Niederungsvieh (Ostfries.).

II. Güter innerhalb der Gemeinde- und Gutsbezirke.

2724. Barschdorf. P. T. F 2506 (Gasth.). eK. kK. Ag. Liegnitz 4—6 km; E. Neuhof 2—5 km; A. Prinkendorf; St. Barschdorf.

Gut Nr. 12. Besitzer: Bruno Zobel. Fl. 62,48 ha. — Grdst.-N.-E. 3311 M.

Gut Nr. 13 u. 14. Bes.: Richard Heide. Fl. 64 ha. — Grdst.-N.-E. 2817 M.

Gemüse- und Zuckerrübenbau.

Gut Nr. 6 u. Unt. Nr. 14.

Besitzer: Dr. Glöckner.

Fl. 38,8 ha. — Grdst.-N.-E. 1666 M.

2725. Baudiß (Groß). P. T. F. A. St. eK. Großbaudiß (Kr. Liegnitz); E. Lohmig 4 km; E. kK. Obermoiss 5 km; Ag. Liegnitz.

Gut Nr. 1, 9 u. 11. Bes.: Arth. Hoppe, Amtsvorsteher. — F2 Großbaudiß.

Fl. 121,6 ha. — Grdst.-N.-E. 5471 M.

Teilh. an Molkerei Großbaudiß u. an d. Zuckerfabrik Maltisch. — Schwarzv.

Ostfriesen. — Weizen- u. Rübenbau.

Gut Nr. 2. Bes.: Max Hoffmann. F 24 Großbaudiß.

Fl. 67 ha. — Grdst.-N.-E. 3034 M. Oldenburger Vieh.

Gut Nr. 3. Bes.: Arthur Hoffmann. F13 Großbaudiß.

Fl. 65,23 ha. — Grdst.-N.-E. 2622 M.

Gut Nr. 15. Besitzer: Richard Jänsch. Familienbesitz seit 1867.

Fl. 46,15 ha. — Grdst.-N.-E. 2160 M.

Beteiligt an Zuckerfabrik Maltisch und Molkerei Großbaudiß.

Gut Nr. 6. Bes. (f. 1882): Oswald Schmidt. F 31 Großbaudiß.

Fl. 48,2 ha. — Grdst.-N.-E. 2047,5 M.

Teilh. an d. Molkerei Großbaudiß u. d. Zuckerfabrik Maltisch. — Schwarzv.

Ostfriesen. Vered. Landschw. — Rübenb.

2726. Beckern (Groß). P. Liegnitz-Großbeckern 0,4 km; T. F. 2575. E. eK. kK. Ag. Liegnitz 3 km; A. Runtz; St. Großbeckern.

Gut. Besitzer: Off. Handelsgef. Otto
Pucher in Liegnitz.

Fl. 53 ha. — Grdst.-N.-G. 2060 *M.*
Niederungsvieh. — Gemüsebau, bes.
Surten und Kraut.

2727. Berndorf. P. T. A. St. Großtinz
(Kr. Liegnitz) 4—5 km; E. Spitteln-
dorf 7,5 km; F. eK. Klnb. Bern-
dorf; kK. Klemmerwitz; Ag. Liegnitz

Freigut Nr. 16. Bes.: Heinr. Grathoff
in Siegendorf (Kr. Goldberg-G.).

Pächter: Heinrich Grathoff jun.
F 19 Großtinz. — 1 Assistent.

Fläche 131,4 ha: 119,4 Acker, 9,7 Wiesen,
1,5 Holz, 1 Weide, Hof *z.*

Grundst.-N.-G. 4042 *M.*
Schles. Rotvieh. — Zuckerrübenwirtsch.

Gut Nr. 11. Besitzer: August Lieber.
F 26 Großtinz (Kr. Liegnitz).

Fl. 79 ha. — Grdst.-N.-G. 2415 *M.*
Beteil. an Molkerei Mertschütz, Zuckersf.

Maltsch u. elektr. überlbrenn. Liegnitz
Odenb. Rindvieh. Dtsch. Gelschw.
Rüben-, Gemüse- und Getreidebau.

Gut Nr. 7. Besitzer: Martin Jaensch.
Familienbes. f. 1797. — F 29 Großtinz.

Fl. 65,6 ha. — Grdst.-N.-G. 2329 *M.*
Beteil. an Zuckersfabrik Maltsch. — Pferde-

zucht: schw. Odenb. Rindvieh; schw. z. b.
Dorfriesen. Schweinezucht: Landrasse.

Rüben-, Gemüse-, Flachs- u. Getreidebau.

2728. Bienowitz, Stiftsvorwerk. P. T.
F. E. St. eK. Bienowitz (Kr. Liegnitz);

A. Panten; kK. Parnowitz; Ag. Lgnitz.

Besitzer: St. Johannisstift in Liegnitz.

Bevölk.: Der Kurator der Ritter-
akademie u. des St. Johannisstifts

v. Schart, Oberstlt. a. D. u. Gouvern.
Parzellenweise verpachtet.

Fläche 139 ha: 102 Acker, 31 Wiesen,
2 Holz, 4 Wege, Hof *z.*

Grundst.-N.-G. 4188 *M.*

2729. Campern. P. T. F. Großbauditz
(Kr. Liegnitz) 6—8 km; eK. Cam-
pern; E. Berndorf 2—3 km; A. St.

Koiskau; kK. Obendorf; Ag. Liegnitz.

Erbscholtisei Nr. 1. Bes.: Gustav Fischer,
Oberl. d. R. a. D. — F 20 Großbauditz.

Postcheckkonto Breslau 19881.

Fl. 85,5 ha. — Grdst.-N.-G. 2672 *M.*
Schwarzb. Niederungsvieh (Herdb.)

Rüben- und Weizenbau.

Gut Nr. 2. Bes.: Herbert Hante, St. d. R.
a. D. — F 37 Großbauditz.

Fl. 64,5 ha. — Grdst.-N.-G. 2120 *M.*

Schwarzb. Ostfriesen.

Gut Nr. 3. Bes.: Frau Selma Bohms.
F 36 Großbauditz.

Fl. 47 ha. — Grdst.-N.-G. 1649 *M.*

Gut Nr. 4. Bes.: Bruno Rippich.

Fl. 47 ha. — Grdst.-N.-G. 1875 *M.*

Gut. Besitzer: Gustav Bunsel.

Fl. 41,6 ha. — Grdst.-N.-G. 1500 *M.*

Gut. Bes.: August Mger. F 6 Großtinz.

Fl. 35,5 ha. — Grdst.-N.-G. 1475 *M.*
Schlesisches Rotvieh.

2730. Dahme. P. T. F. E. Spitteln-
dorf 1 km; A. Seifersdorf; St.

eK. kK. Ag. Parnowitz.

Erbscholtisei. F 18 Spitteln-
dorf.

Besitzer: Albert Riegel.

Fl. 114,6 ha. — Grdst.-N.-G. 1848 *M.*

Freigut Nr. 16/17. Bes.: Aug. Kranse.

Fl. 145 ha. — Grdst.-N.-G. 1980 *M.*
Ostfries. Rindvieh. Meißner Schweine.

2731. Dohnau. P. Kroitsch 3 km; T. F.

Dohnau; E. Pahlowitz 5 km; A.

eK. Hochkirch; St. Gr. Jänowitz;

kK. Maltsch; Ag. Liegnitz.

Erbscholtisei. Besitzer: Herm. Gabriel.

F 35 Kroitsch.

Fläche 76,28 ha: 67 Acker, 6,25 Wiesen,
1,25 Holz, 0,5 Weide, 0,7 Wasser,

0,25 Garten, 0,55 Hof *z.*

Grundst.-N.-G. 2830 *M.*

Gut. Besitzer: Alex. Hüfig, Major a. D.

F 18 Kroitsch.

Fl. 54,8 ha. — Grdst.-N.-G. 2004 *M.*

2732. Gränowitz. P. T. F. E. A. Mert-
schütz 4 km; St. eK. Gränowitz;

kK. Ruhnern; Ag. Liegnitz 23 km.

Erbscholtisei Nr. 1 u. Güter Nr. 7, 8 u. 10.

Bes.: Rudi Krönlein, Optm. d. R. a. D.

F 11 Mertschütz. Postcheckto. Brsl. 29126.

1 Wirtschafter, 1 Assistent.

Fläche 183 ha: 170 Acker, 9 Wiesen,
2 Weide, 1 Garten, 1 Hof *z.*

Grundst.-N.-G. 9235 *M.*

Rinder: schwerste Odenb. Rinz. Pferde-
und Schweinezucht. — St. Rübenbau.

Freigut Nr. 3 u. 6. Bes.: Gust. Kother,
Amtsvorsteher. — F 10 Mertschütz.

Familienbesitz seit über 120 Jahren.

Fl. 92,45 ha. — Grdst.-N.-G. 4602 *M.*
Schwarzb. Niederungsvieh.

Freigut Nr. 5 u. 13.

Bes.: Friedr. Frühlich, St. d. R. a. D.

Fl. 80, ha. — Grdst.-N.-G. 3844 *M.*
Schweinez. — Rüben- und Weizenbau.

- Gut Nr. 2. Bes.: Martin **Ziel**.
Familienbesitz seit 400 Jahren ohne
Namenswechsel. — F 18 Mertschüb.
Postcheckkonto Breslau 5062.
Fl. 75 ha. — Grdst.-R.-E. 3180 *M.*
- Gut Nr. 3. Besizer: Wilh. **Franz**.
F 14 Mertschüb.
Fl. 50 ha. — Grdst.-R.-E. 2467 *M.*
- Gut Nr. 14. Besizer: Paul **Werner**.
Fl. 40 ha. — Grdst.-R.-E. 1996 *M.*
Schwarzb. Ostfriesen. Schweinezucht.
- Gut Nr. 12. Besizer: Alfred **Verch**.
F 28 Mertschüb.
Fl. 42 ha. — Grdst.-R.-E. 1970 *M.*
Rote Ostfriesen. Schweinezucht.
- Gut Nr. 11. Bes.: verw. Emma **Riedel**.
Fl. 37 ha. — Grdst.-R.-E. 1778 *M.*
- 2733. Greibnig**. P. T. Seifersdorf
(Kr. Liegnitz) 2—3 km; E. Zesch-
kendorf 3—5 km; St. Roischwitz;
A. Rosenig; kK. Klemmerwitz; F.
eK. Greibuig; Ag. Liegnitz 9 km.
- Erbscholtisei. Bes.: Anton **Fehlbier**.
F 6 Kuniz (Kr. Liegnitz).
Inspektor: Franz **Kaboth**.
Fl. 65,5 ha. — Grdst.-R.-E. 3200 *M.*
Ostfriesen, Zuchtbullen. Schweinezucht.
Eberweid. — Gemüsebau u. Gründüng.
- Gut Nr. 34. Bes.: Gust. **Klaufenkugel**.
Familienbesitz seit 1832.
F 21 Kuniz (Kr. Liegnitz).
Fl. 70 ha. — Grdst.-R.-E. 2641 *M.*
Rindviehzucht: Oldenburger.
- Gut Nr. 58. Bes.: Gust. **Grundmann'sche**
Erben (vertr. durch d. Wwe. Alma G.).
Fam.-Bes. f. 1863. — F 22 Kuniz (Kr. Liegn.).
Fl. 62 ha — Grdst.-R.-E. 2357 *M.*
Gerichtskretscham. — Kräuterei. — Ost-
friesen × Oldenburger.
- Gut Nr. 6. Bes.: Oskar **Kielmann**.
F 14 Kuniz (Kr. Liegnitz).
Fl. 50 ha. — Grdst.-R.-E. 1995 *M.*
Elektr. Licht u. Kraftanl. — Ostfriesen
u. Oldenb. Rindvieh. Yorkshireschweine.
- Gut Nr. 3. Besizer: Georg **Züttner**.
Fl. 51,4 ha. — Grdst.-R.-E. 1890 *M.*
Schwarzb. Ostfriesen. — Kräuterei-Betr.
- Gut Nr. 4. Bes.: Paul **Rother**. F 13 Kuniz.
Fl. 47,5 ha. — Grdst.-R.-E. 1749 *M.*
Oldenburger × Ostfriesen. — Getreide-,
Rüben- u. Gemüsebau.
- Gut Nr. 8. Besizer: Josef **Scholz**.
Fl. 41 ha. — Grdst.-R.-E. 1497 *M.*
- 2734. Heidau (Ober)**. P. T. F. k. K. Ag.
Parchwitz; E. Parchwitz 4, Pohl-

- schildern u. Zeschkendorf je 3 km
A. St. eK. Heidau.
- Erbscholt. Nr. 1. Bes.: Friedr. **Langebeck-**
mann. F 18 Parchwitz. — 1 Assistent.
Fläche 96,8 ha: 89,7 Acker, 3,4 Wiesen,
0,2 Wasser, 1 Park, 1,5 Garten, 1 Hof zc.
Grundst.-R.-E. 1828 *M.* — Schwarzb.
Niederungsvieh. Bered. Landschwein.
Schweinem. Oldenb. Pferde. — Zucker-
rüben-, Gemüse- u. Gemüsesamenbau.
- Lehng. Nr. 2. F 15 Parchwitz.
Besizer: Erich **Wurst**. — 1 Assst.
Fl. 79 ha. — Grundst.-R.-E. 1915 *M.*
Oldenburger Rinderherde.
- Gut. Bes.: Karl **Flohr**. F 44 Parchwitz.
Fl. 58 ha. — Grdst.-R.-E. 1241 *M.*
- 2735. Raudewitz**. P. T. F. A. eK. kK.
Wahlstatt 3—4 km; E. Mertschüb 5,
Zauer 7,5 km; St. Liebenau; Ag.
Liegnitz.
- Freigut Nr. 1. Bes.: vw. Frau Hedwig
Hennig. F 17 Wahlstatt.
Fl. 137 ha. — Grdst.-R.-E. 6966 *M.*
- Freigut Nr. 5. Besizer: Paul **Göbel**,
Amtsvorsteher. F 2 Wahlstatt.
Fl. 63 ha. — Grdst.-R.-E. 2931 *M.*
Rotvieh.
- Freigut Nr. 7. Bes.: Hermann **Göbel**.
F 36 Wahlstatt.
Familienbesitz seit etwa 400 Jahren.
Fl. 58,5 ha. — Grdst.-R.-E. 2800 *M.*
Silbergraue Holländer.
- Freig. Nr. 11. Bes.: Zul. **Knappe**.
F 19 Wahlstatt.
Fl. 50 ha. — Grdst.-R.-E. 2451 *M.*
Beteiligt an Molkerei Mertschüb.
Schwarzsch. Ostpreuß. — Zuckerrübenbau.
- Freig. Nr. 14. Bes.: Erwin **Hamann**,
Gemeindevorst.
F 19 Wahlstatt. Fam.-Bes. f. 150 J.
Fl. 33,5 ha. — Grdst.-R.-E. 1733 *M.*
Schwarzb. Ostfriesen. — Zuckerrübenbau.
- 2736. Klemmerwitz**. P. Seifersdorf
(Kr. Liegnitz) 4 km; F 14. T. Wahl-
statt 4 km; kK. Klemmerwitz; E.
Zeschkendorf 5, Liegnitz 10 km; A.
Rosenig; St. eK. Roischwitz; Ag.
Liegnitz.
- Freie Erbscholtisei. F 14 Wahlstatt.
Bes.: Paul **Rißmann**, Lt. d. L.-Feldart.
a. D. — 2 Beamte.
Fläche 150,6 ha: 138 Acker, 7,5 Wiesen,
3,3 Holz, 0,5 Park u. Garten, 1 Hof zc.
Grdst.-R.-E. 6122 *M.* — Schwarzb.

- Ostfriesen, Zucht u. Mast. - Rübenbau
f. Sirupf. Rosenig 3 km. Rüben-
samenbau. - Elektr. Anlage. Selbstiät.
Wasserleitg. v. d. Hebwigsquelle 1 km.
- Gut. Besitzer: **Albert Fuhrmann**.
Fam.-Bes. f. 1833. F 170 Wahlstatt.
Fl. 48,5 ha. - Grdst.-N.-G. 2223 *M*.
Roth. Ostfriesen.
- 2737. Kniegnitz**. P. T. F. A. St. e. K. k. K.
Wahlstatt 2 km; E. Neuhoj 6—9,
Liegnitz 9—11 km; Ag. Liegnitz.
- Erbsholtisei Nr. 2/3 u. Unt. Nr. 15.
Besitzer: **Alfred Hainke**. - 1 Wirtschaster.
F 22 Wahlstatt. Postkto. Brsl. 24569.
Fl. 134,6 ha. - Grdst.-N.-G. 6475 *M*.
Pferdezucht: Oldenburger. Rindvieh:
schwarzb. Ostfriesen. - Rübenbau.
- Gut Nr. 1. Bes.: **Karl Stumpfe**.
F 8 Wahlstatt. - Familienbesiz f. 1880.
Fl. 139,88 ha: 130,25 Acker, 4,5 Wiese,
0,75 Wasser, 3 Holz, 0,5 Garten, 0,83
Hof zc. - Grdst.-N.-G. 5452 *M*.
Rindvieh: Oldenburger x Ostfriesen,
Bullenverkauf. - Vorf. der Weide-
genossenschaft Liegnitz.
- Freig. Nr. 8 u. 9. Bes.: **Oswald Pohl**.
F 37 Wahlstatt. Postkto Brsl. 18388.
Fl. 99,5 ha. - Grdst.-N.-G. 4000 *M*.
- Gut Nr. 10. Bes.: **Pauline Dbst**.
Fl. 48,6 ha. - Grdst.-N.-G. 2097 *M*.
Roth. Rindvieh. - Getreide- u. Rübenbau.
- Gut Nr. 15. Besitzer: **Gust. Hertzsch**,
Standesbeamter. F 48 Wahlstatt.
Fl. 49,42 ha. - Grdst.-N.-G. 1869 *M*.
Mitglied des Pferdezuchtvereins Liegnitz.
Pferdezucht: Oldenburger. Rindvieh:
schwarzb. Ostfriesen. Milchwirtschaft.
Rüben- und Getreidebau.
Elektr. Licht- u. Kraftanl. bei all. Gütern.
- 2738. Koischwitz**. P. T. E. Ag. Liegnitz
6—7 km; A. Rosenig; F 11 Wahlstatt
(Gasthof); St. e. K. Koischwitz; kK.
Klemerwitz.
- Gut Nr. 34 mit Nr. 3, 32, 33, 35.
Bes.: **Paul Rügler**.
1 Wirtschast*. - F 10 Kunitz (Kr. Lgn.).
Fl. 92 ha. - Grdst.-N.-G. 4285 *M*.
Schwarzb. Niederungs- u. Bered. Landchw.
Feldgemüsebau (Gurken, Weißkohl).
- Erbsholt. Nr. 26 und Gut Nr. 9.
Bes.: **Paul Hillmann'sche Erben**, ver-
függgsber. vw. Frau **Elfr. Hillmann**,
geb. Schubert. F 26 Wahlstatt.
Leiter: **G. Erber**, fr. Plantagenober-
letter in D. D. A.
- Fl. 87,4 ha. - Grdst.-N.-G. 3879 *M*.
Schwarzb. Niederungs- u. Bered. Landchw.
Kaltblutpferdezucht. - Feldgemüsebau.
- Gut Nr. 12. Besitzer: **Paul Hainke**.
F 166 Wahlstatt.
Fl. 53,7 ha. - Grdst.-N.-G. 2367 *M*.
- Gut Nr. 6. Bes.: **Bruno Speer**.
F 169 Wahlstatt.
Fl. 52,9 ha. - Grdst.-N.-G. 2268 *M*.
- Gut Nr. 25. Bes.: **Paul Grundmann**,
Gemeindevorst. - Familienbesiz f. 1800.
F 55 Wahlstatt.
Fl. 53,7 ha. - Grdst.-N.-G. 2425 *M*.
Oldenburger Zucht.
- Gut Nr. 28. Besitzer: **Emil Hainke**.
F 167 Wahlstatt.
Fl. 47,5 ha. - Grdst.-N.-G. 2109 *M*.
- Gut Nr. 36. Besitzer: **Ernst Martin**.
Fl. 36,8 ha. - Grdst.-N.-G. 1629 *M*.
- Gut Nr. 27. Besitzer: **Artur Jenke**.
Fl. 37,5 ha. - Grdst.-N.-G. 1527 *M*.
Gemüsebau.
- Gut Nr. 13. Besitzer: **Gust. Bergs**.
Fl. 33,1 ha. - Grdst.-N.-G. 1430 *M*.
- 2739. Kossendau** (städtisch). P. Neuhoj
(Kr. Liegnitz) 5 km; T. F. Kleinting
(Kr. Liegnitz) 0,5 km; E. Triebel-
witz 5 km; A. e. K. Hochkirch; St. Gr.
Jänowitz; kK. Malitsch; Ag. Liegnitz.
- Erbsholtisei. Besitzer: **Emil Willenberg**,
Fam.-Bes. f. 1805. - F 179 Kroitsch.
Fl. 52 ha. - Grdst.-N.-G. 2498 *M*.
Ostfriesenherde. Milchverk. nach Liegnitz.
Intensiver Getreide- und Rübenbau.
- Gut Nr. 6. Bes.: **Martin Förster**.
Familienbesiz seit 1700.
Fl. 42 ha. - Grdst.-N.-G. 1868 *M*.
Rindviehzucht. Schweuemast.
- Gut Nr. 8. Bes.: **Gust. Bernhardt**.
Fl. 37,1 ha. - Grdst.-N.-G. 1630 *M*.
- Freig. Nr. 1. Bes.: **Bruno Buttig**, Gem.-
Vorst. - F 174 Kroitsch.
Fl. 32 ha. - Grdst.-N.-G. 1332 *M*.
- 2740. Kroitsch**. P. T. F. A. St. e. K. Kroitsch;
E. Wildschütz 3 km; E. Ag. Liegnitz
12 km; kK. Rothbrünnig.
- Erbsholtis. Nr. 1 u. Freig. Nr. 17 u. 24.
Bes.: **Hans Wulter**, Lt. d. R. a. D.
Hauptg. seit dem 30 jähr. Kriege im
Familienbesiz.
F 39 Kroitsch. Postkto. Brsl. 35061.
Inspektor: **Paul Schöps**.
Fl. 112,4 ha. - Grdst.-N.-G. 5100 *M*.
Beteil. an Zuckerfabrik Maltsch.

- Schwarzbunte Ostfriesen.
Hackfrucht- u. Gemüsebau.
- Gut Nr. 44. Bes.: Bruno Grüttner. F 173.
Fl. 55 ha. — Grdst.-N.-E. 2600 *M.*
2741. Kunitz. P. T. F. A. St. eK.
Kunitz; E. kK. Ag. Liegnitz 7 km.
- Freigut Nr. 51. Besitzer: Robert Georg Süßbecker. Familienbesitz seit 1835.
F 11 Kunitz (Kr. Liegnitz).
Fl. 63,8 ha. — Grdst.-N.-E. 2432 *M.*
- Freigut Nr. 36. Bes. Rich. Hilgner.
Familienbes. f. mehr als 200 Jahren.
F 18 Kunitz (Kr. Liegnitz).
Fl. 46,6 ha. — Grdst.-N.-E. 1479 *M.*
Gerichtskreis (verp. u. Fleischererei (verp.)).
2742. Läsowitz (Groß). P. T. F 16
(Gasth.) Maltisch (Schles.) 4—6 km;
F. E. eK. Groß Läsowitz; A. St.
Kohn; kK. Ag. Parchwitz.
- Erbscholstei. Bes.: Däv. Hoffmann.
Familienbesitz seit 1864.
Fl. 82,77 ha. — Grdst.-N.-E. 2355 *M.*
Oldenburger × Ostfriesen.
- Gut Nr. 16. Bes.: Paul Hoffmann.
Fl. 65,56 ha. — Grdst.-N.-E. 1728 *M.*
- Gut Nr. 5. Bes.: Emil Scheibel.
Fl. 63,11 ha. — Grdst.-N.-E. 1734 *M.*
- Gut Nr. 19. Bes.: Paul Decker.
Fl. 63,97 ha. — Grdst.-N.-E. 1708 *M.*
- Gut Nr. 21. Bes.: Willy Brier.
Fl. 56,31 ha. — Grdst.-N.-E. 1695 *M.*
- Gut Nr. 35. Bes.: Max Hofmann I.
Fl. 62,20 ha. — Grdst.-N.-E. 1626 *M.*
- Gut Nr. 7. Bes.: Wilhelm Joschko, Oberinsp. a. D. Postschko. Brsl. 30335.
Fl. 55,5 ha. — Grdst.-N.-E. 1355 *M.*
Schwarzb. Ostfriesen. Dtsch. Edelschw.
Saatkartoffelbau. Gründüngung.
2743. Liegnitz Stadtkreis. P. T. F 2393
(Schützenhaus). E. St. eK. kK. Ag.
Liegnitz 2 km.
- Vorw. (Weissenrode).
Besitzerin: Stadtgemeinde Liegnitz.
Dezernent: Magistratsynd. Vordhardt.
Verwalter: Knappe.
Fläche 120 ha: 109 Acker, 5 Wiesen,
4 Holz, 1 Weide, 1 Hof zc.
Grdst.-N.-E. 6120 *M.* — Parzellenw. verp.
2744. Liegnitzer Vorwerke. P. T. eK.
Neuhof (Kr. Liegnitz) 1—3 km; E.
Liegnitz u. Neuhof je 1—5 km; A.
St. Prinfendorf; kK. Ag. Liegnitz.
- Vorw. Nr. 3—8 (Neuhof) u. Zubehör.

- F 1006 u. 2016 Liegnitz.
Bes.: Wolfgang Scherzer, Lt. d. R. a. D.
auf Rudolphsbach (Nr. 2703).
Familienbesitz seit 1850.
- Inspr.*: Sommer in Villa Biffyb. Neuhof. — 1 Assistent.
- Fläche 285,6 ha: 228 Acker, 39,3 Wiesen,
1,3 Holz, 1,5 Weide, 15,5 Hof zc.
- Grundst.-N.-E. 13 261 *M.*
Rohrzuckerfabrik. — Rindvieh: Oldenburg-
Holländer (Stammherdenverband der
Ldw.-Kammer). — Zuckerrübenbau.
- Vorw. (Lindencuh).
Besitzer: Curt Leuschner, Rittmstr. d. L.
Kab. a. D. F 2433 Liegnitz.
Fläche 202 ha: 190 Acker, 4,5 Wiesen,
1 Weide, 3,5 Holz, 3 Park, Garten,
Hof zc. — Grdst.-N.-E. 9240 *M.*
Stammherde von schlesischem Rotvieh,
Zuchtbullenverkauf.
- Vorw. (Dörnicht).
Bes.: Emil Leuschner, Ökonomierat.
F 2218 Liegnitz. Fam.-Besitz f. 1876.
Pächter: Scherzer & Co. Zuckersabr.
in Neuhof b. Liegnitz.
- Vertr.: Wolfg. Scherzer, Lt. d. R. a. D.
auf Rudolphsbach (Nr. 2703).
Wirtschaftsamt: F 2443 Liegnitz.
Inspektor: Adam Wittmann.
- Fläche 160 ha: 146 Acker, 5 Wiesen,
2,5 Holz, 0,5 Weide, 1 Wasser, 3 Park,
1 Garten, 1 Hof zc.
- Grundst.-N.-E. 7300 *M.* — Pferde-
z. Oldenburg. Bullenmastung. — Stadt-
dünger. Starker Rübenbau.
- Vorw. (Ludwigshof) mit Scholzegut,
Schubertshof u. Nodeland.
Bes.: Frau Martha Grolsch (Scholzegut).
F 2951 (Ludwhf.) u. 1311 (Scholzeg.)
Liegnitz.
- Bevollm.: Justizrat Reiskner in
Liegnitz.
- Oberinsp.: Carl Gensorowsky.
1 Assistent.
- Fl. 205 ha. — Grdst.-N.-E. rd. 10000 *M.*
Hierzu Pachtland von der Ritterakademie.
Schwarzb. Ostfriesen. Dtsch. Edelschwein.
Milchwirtschaft.
- Feldmäßiger Gemüsebau. Samenbau.
2745. Mertschütz. P. T. F. E. A. St. eK.
Mertschütz; kK. Lobris; Ag. Liegnitz.
- Freigut (5 Aern.). Bes.: Gust. Seidel.
Fl. 77 ha. — Grdst.-N.-E. 3843 *M.*
Beteil. an Genoss.-Molkerei Mertschütz.
Schwarzb. Niederungsvieh. — Rübenbau.
- Erbscholst. Nr. 1. Bes.: Anna Scholz,
geb. Hilbert. F 7.

- Fl. 50,4 ha. — Grdst.-N.-E. 2302 *M.*
 Gut Nr. 3. Bes.: **Fritz Karge**, Gemeindevorsteher. F 7 Familienbes. f. 1871.
 Fl. 31,3 ha. — Grdst.-N.-E. 1696 *M.*
 Gerichtskretscham (verpachtet).
 Beteil. an Genoss.-Molkerei Mertschütz.
 Angechl. an Elektrizitätsw. Liegnitz.
 Schwarzbunte Ostfriesen.
 Gut Nr. 13. Besitzer: **Paul Welsch**.
 Fl. 35 ha. — Grdst.-N.-E. 1552 *M.*
 Beteil. an Genoss.-Molkerei Mertschütz.
 Gut Nr. 10. Bes.: **Bruno Grüttner**. F 27.
 Fl. 31 ha. — Grdst.-N.-E. 1512 *M.*
 Beteil. an Genoss.-Molkerei Mertschütz.
2746. Mündchhof. P. T. F. A. St. eK. Großbauditz (Kr. Liegn.). 1—2,5 km; E. Lohinig 2,5—4,5 km; kK. Ruhnern; Ag. Liegnitz.
 Gut Nr. 7 u. 8. Bes.: **Artur Hoffmann**.
 F 41 Großbauditz.
 Fl. 65,5 ha. — Grdst.-N.-E. 2724 *M.*
 Beteil. an Gen.-Molkerei Großbauditz.
 Gut Nr. 2. Bes.: **Arthur Groeschler**.
 Familienbesitz seit 1852.
 Fl. 46,9 ha. — Grdst.-N.-E. 2178 *M.*
 Beteil. an Molkerei Großbauditz.
 Ostfriesenkreuzung.
 Erbscholtisei. Besitzer: **Carl Wilschke**.
 Fl. 46 ha. — Grdst.-N.-E. 2055 *M.*
 Schwarzb. Ostfriesen.
 Gut Nr. 3. Bes.: **Heinrich Dobersch**.
 Familienbesitz seit 1777.
 Fl. 39,62 ha. — Grdst.-N.-E. 1703 *M.*
 Getreide- u. Rübenbau.
 Gut Nr. 18. Bes.: **Karl Groeschler**, Gemeindevorsteher. F 30 Großbauditz.
 Fl. 38,6 ha. — Grdst.-N.-E. 1530 *M.*
2747. Nikolstadt. P. T. F. kK. Wahlstatt 3—4 km; A. St. eK. Nikolstadt; Klnb. Mertschütz 3—4 km; E. Zauer 11 km; E. Ag. Liegnitz 13 bis 14 km. — Gasthof: F 18 Wahlstatt.
 Gut Nr. 2 u. 4.
 Bes.: **Arthur Rielmann**. F 40 Wahlst.
 Fl. 119 ha. — Grdst.-N.-E. 5152 *M.*
 Freig. Nr. 48. Bes.: **Adolf Nierlich**, Amtsvorsteher. F 23 Wahlstatt.
 Fl. 87,78 ha. — Grdst.-N.-E. 3943 *M.*
 Freigut Nr. 60. Bes.: **Hugo Schmidt**.
 F 41 Wahlstatt.
 Fläche 82 ha. — Grdst.-N.-E. 3609 *M.*
 Sandgruben. — Schwarzb. Oldenburger.
 Freigut Nr. 7—10. Bes.: **Fritz Kurjo**.
 F 35 Wahlstatt. Postschekf. Bresl. 2533.

- 1 Assistent.
 Fl. 107,6 ha: 93,8 Acker, 5,9 Wiesen, 5 Koppeln, 0,7 Weide u. Wasser, 0,9 Park, Garten, 0,6 Holz, 0,7 Hof zc.
 Grdst.-N.-E. 3619 *M.* Elektr. Betrieb.
 Pferde: v. Oldenburger (Mitgl. d. Pferde-zuchtvereins Liegnitz). Schwarzbuntes Niederungsvieh (Herb.). Weißes Edelschwein, Zucht und Mast.
 Zuckerrübenbau.
 Angechl. dem Milchkontrollverein und der Pdm. Gemüseverwertungsgenoss. in Liegnitz.
 Gut Nr. 41. Bes.: **Arthur Süßbecker**.
 Fl. 76 ha. — Grdst.-N.-E. 3000 *M.*
 Ostfriesen. — Eigene Jagd.
 Freig. Nr. 55. Bes.: **Frau Helene Köhler**.
 F 53 Wahlstatt.
 Fl. 54,2 ha. — Grdst.-N.-E. 2505 *M.*
 Gut Nr. 24. Bes.: **Wwe. Hulda Kügler**.
 F 44 Wahlstatt.
 Fl. 64 ha. — Grdst.-N.-E. 2427 *M.*
 Gut Nr. 51. Bes.: **Gust. Dytschke** Erben.
 Fl. 57 ha. — Grdst.-N.-E. 2412 *M.*
 Gut Nr. 6. Bes.: **Bruno Döring**.
 Fl. 42,8 ha. — Grdst.-N.-E. 1804 *M.*
 Freigut Nr. 42. Bes.: **Wd. Herrn. Kügler**.
 Fl. 37,1 ha. — Grdst.-N.-E. 1634 *M.*
 Gut Nr. 53. Bes.: **Willy Kurjo**.
 F 1 Wahlstatt.
 Fl. 29 ha. — Grdst.-N.-E. 1420 *M.*
 Schwarzbunte Ostfriesen.
 Sämtliche Güter sind an der Molkerei Mertschütz-Erfolg beteiligt.
2748. Dhas. P. T. F. kK. Wahlstatt 2,5 km; E. Neuhof 2½—4 km; A. Rosenan; St. eK. Dhas; Ag. Liegnitz.
 Gut Nr. 12. Bes.: **Fritz John**.
 Fl. 57 ha. — Grdst.-N.-E. 2585 *M.*
 Holländer. F 54 Wahlstatt.
 Gut Nr. 5, 9, 42, 67 u. 97.
 Bes.: **Gust. Scharff**. F 30 Wahlstatt.
 Postschekkonto Breslau 18486.
 Fl. 152,9 ha. — Grdst.-N.-E. 2271 *M.*
 Mitgl. d. Weidegenoss. Langwaltersdorf.
 Schwarzbunte Ostfriesen.
 Freigut Nr. 6. Bes.: **Gust. Süßbecker**.
 F 31 Wahlstatt. — Fam.-Bes. üb. 100 J.
 Fl. 41 ha. — Grdst.-N.-E. 2130 *M.*
 Gut Nr. 2. Bes.: **Heinr. Hoffmann**.
 Fl. 34,5 ha. — Grdst.-N.-E. 1731 *M.*
 Gut. Bes.: **Artur Langer**. F 23 Wahlstatt.
 10 ha Pachtland.
 Fl. 30,5 ha. — Grdst.-N.-E. 1300 *M.*
 Schwarzb. Ostfriesen. — Elektr. Betr.

- 2749. Pfaffendorf.** P. T. F 2778. E. eK. kK. Ag. Liegnitz 1,5 km; A. St. Hlth. (eig. Weiche) Panten. Erbscholt. Besj.: **Mar Zahn**, Rittm. a. D. Familienbesitz seit 1847. — 1 Inspr. Fl. 121,4 ha. — Grdst.-N.-G. 3170 M. Dampfziegelei (Pächterin: Schlei. Dachsalzziegel- u. Chamottesfabrik Kodersdorf A.-G. in Pfaffendorf). Rindviehherde: Oldenb. × Ostfriesen.
- 2750. Rosenau,** Fürstengut Nr. 1 mit Maywaldgut. P. T. F 6. kK. Wahlstatt 2,5 km; E. Triebelwitz 4, Neuhof b. Liegnitz 4,5 km; A. St. Rosenau; eK. Dyas; Ag. Liegnitz. Besitzer: **Heinrich Frhr. von Wrangel**, Rgl. preuß. Hauptm. a. D. Postschekonto Breslau 39833. Inspektor*: **Bruno Arndt**. — 1 Assst. Fl. 149 ha. — Grdst.-N.-G. 6488 M. Roth. Ostfriesen. Schweinezucht und -Mast. — Intens. Zuckerrübenbau.
- 2751. Royn.** P. T. F. E. A. St. eK. Royn (Kr. Liegn.). kK. Ag. Parchwitz. Freigut Nr. 39. Besitzer: **Fritz Busch**, Ein. d. R. a. D. Fl. 51 ha. — Grdst.-N.-G. 1841 M. Schwarzb. Ostfries. Vered. Landschwein. Freigut Nr. 2. Besj.: **Gustav Adolph Karge**. Fl. 47 ha. — Grdst.-N.-G. 1596 M.
- 2752. Scheibsdorf.** P. T. F. E. Neuhof (Kr. Liegnitz) 2 km; Ag. Liegnitz 6 km; A. St. eK. Hochkirch; kK. Malitsch. Gut Nr. 3. Besitzer: **Willy Teubner**. Fl. 59 ha. — Grdst.-N.-G. 2652 M. Gut Nr. 5. Besj.: **Otto Karge**. F 271 Liegnitz. Fl. 51,41 ha. — Grdst.-N.-G. 2502 M.
- 2753. Schlottwig.** P. T. E. Neuhof (Kr. Liegnitz) 3 km; F 2401. Ag. E. Liegnitz 6 km; A. St. eK. Hochkirch; kK. Malitsch. Ritterg. Besj.: **Wilhelm Schmidhals** in Nienberg (Nr. 1829). Inspr.*: **Reinhold Ruhnert**. — 1 Assst. Fläche 238 ha: 224 Acker, 13 Wiesen, 1 Hofr. zc. — Grdst.-N.-G. 9606 M. Dampfziegelei u. Dachsteinsfabrik verpachtet an **Hans Nothher** in Liegnitz. Oldenburger.
- 2754. Schönborn.** P. Bienowitz (Kr. Liegnitz) 3,5 km; E. F2. Borderheide 4 km; T. kK. Ag. Liegnitz 9 km; A. Panten; St. eK. Schönborn. Rittergut. Besj.: **Julius Lehmann**. Fl. 141 ha: 122 Acker, 10,5 Kieselwiesen, 2,5 Park u. Gärten, 2,5 Holz, 3,5 Hofr. zc. Grundst.-N.-G. 2814 M. Motorpflug. — Kleezüchtere.
- 2755. Sechshufen-Langewaldau,** Ritterg. im Gem.-Bez. P. T. F. St. eK. Langewaldau 2,5 km; E. Rüstern 3,7 km; A. Kuchelberg; kK. Kaltwasser; Ag. Liegnitz. Gehört zum Fideikommiß Kuchelberg (Nr. 2668) u. ist mit diesem wirtschaftlich u. grundbuchamtlich verbunden.
- 2756. Seifersdorf.** P. T. F. A. St. eK; Seifersdorf (Kr. Liegnitz); E. Teschendorf 1,5 km; kK. Klemmerwitz. Ag. Liegnitz. Erbscholt. Nr. 1. Besj.: **Oskar Schneider**. F 27 Spittelndorf. Postschekonto Breslau 28834. Fl. 79 ha. — Grdst.-N.-G. 2637 M. Pferdezuucht: Oldenburger. Gegenüber die staatl. Hengststat. (v. 1. 2. — 1. 7. f. 3.). Rindviehzuucht: Schwarzb. Ostfriesen. Feldgemüsebau; 150 Frühbeetfenster im eig. Garten (22 cm unter Glas). Trbhsh. Akt. der Zuckersabrik Maltsch. Mitglied des Pferdezuuchtvereins Liegnitz, des Verbds. Schles. Rindviehzüchtervereinign. und des Schles. Gemüsebauverbandes, Vorstandsmittgl. d. Pdw. Gemüseverwertungsgenoss. in Liegnitz.
- 2757. Tentschel.** P. T. F. Wahlstatt 4 km; E. Berndorf 4, Spittelndorf 7,5 km; A. St. Rosenig; eK. Tentschel; kK. Klemmerwitz; E. Ag. Liegnitz 12 km; F 4 Wahlstatt (Gasthof). Freigut Nr. 10. Besj.: **Otto Herfert**, Hauptm. d. R. — 1 Assstent. F 20 Wahlstatt. Fläche 130 ha: 125 Acker, 1,5 Wiesen, 3,5 Holz zc. — Grdst.-N.-G. 3853 M. Roth. Ostfriesen. Mitgl. d. Milchkontrollvereins. — Zuckerrübenb., Rübensamen. Erbscholt. Besitzer: **Bruno Dobers I.** Familienbesitz seit etwa 80 Jahren. F 172 Wahlstatt. Fläche 83 ha: 77,5 Acker, 2,5 Wiesen, 2 Holz, 1 Garten, Hof zc. Grdst.-N.-G. 2805 M. — Oldenburger. Schweinemast, Milch i. d. Tentscheler Molk.

- Gut Nr. 11. Besitzer: Hermann **Kynast**.
F 38 Wahlstatt.
Fl. 64,5 ha. — Grdst.-R.-E. 2290 *M.*
- Gut Nr. 24. Bes.: Paul **Wagentnecht**.
Familienbesitz seit 1800.
Fl. 65,58 ha. — Grdst.-R.-E. 2197 *M.*
Schlef. Rotvieh.
- Erbscholt. Nr. 8. Bes.: Arthur **Jaensch**.
F 24 Wahlstatt. — Postschto. Brsl. 32058
Fl. 63,5 ha. — Grdst.-R.-E. 2189 *M.*
Schwarzbunte Ostfriesen.
Int. Getreide-, Rüben- u. Grünzeugbau.
- Gut Nr. 23. Bes.: Bruno **Dobers II.**
F 49 Wahlstatt.
Fl. 57,6 ha. — Grdst.-R.-E. 2037 *M.*
- Gut Nr. 27. Bes.: Gustav **Rose**, Gemeindevorsteher.
Fl. 56,8 ha. — Grdst.-R.-E. 1902 *M.*
- Gut Nr. 2. Besitzer: Martin **Hanke**.
F 43 Wahlstatt.
Fl. 55,39 ha. — Grdst.-R.-E. 1749 *M.*
- Gut Nr. 29. Besitzer: Friedrich **Koch**.
F 62 Wahlstatt.
Fl. 50,79 ha. — Grdst.-R.-E. 1707 *M.*
Schwarzb. Ostfriesenherde. Schweine-
zucht und Mast. — Hackfruchtbau.
- 2758. Tinz (Groß)**. P. T. F. A. St. eK.
Großtinz (Kr. Liegnitz); E. Groß-
tinz = Dürschwitz 0,5—2 km; kK.
Obsendorf; Ag. Liegnitz.
- Erbscholtisei Nr. 1 (Kielmannshof).
Bes.: Hermann **Beling**, St. d. L. a. D.
1 Wirtschaftser. F 3.
Fl. 76,4 ha. — Grdst.-R.-E. 2769 *M.*
Angechl. d. Genoss.-Molkerei Gr. Tinz
u. Akt. d. Zuckerfabrik Maltisch.
Ostpr. × Ostfriesen. Zucht u. Mast d.
vered. dtisch. Landschw. Pferde, z. eig.
Veb. Geflügel, — Feldm. Gemüsebau.
- Gut Nr. 5. Bes.: Julius **Böhm**.
Fl. 53,4 ha. — Grdst.-R.-E. 1675 *M.*
- Gut Nr. 2. Bes.: Paul **Hübner**.
Fl. 54,4 ha. — Grdst.-R.-E. 1631 *M.*
Der Ort ist der Elektr.-Überlandzentrale
Liegnitz angeschlossen.
- 2759. Tinz (Klein)**. P. T. Neuhof
(Kr. Liegnitz) 5 km; F Kleintinz
(Kr. Liegnitz); E. Triebelwitz 4 km;
A. eK. Hochkirch; St. Gr. Sänowitz;
kK. Malitzsch; Ag. Liegnitz.
- Freigut Nr. 8. Bes.: Richard **Pfister**.
Familienbesitz seit 1845. — Ostfriesen.
Fl. 28,7 ha. — Grdst.-R.-E. 1547 *M.*
- 2760. Ueberschau**, Freigut Nr. 1. P.
T. E. Spittelndorf 4 km; F. E. A.
St. eK. Koitz (Kr. Liegnitz) 3 km; kK.
Ag. Parchwitz.
Bes.: Ww. Frau **Klara von Kother**, geb.
von Ruffer, zu Koitz.
Familienbesitz seit 1867.
Pächter: W. v. Kother auf Rogau.
Inspektor: Bratke in Ober Koitz.
Fl. 99 ha. — Grdst.-R.-E. ja. 2600 *M.*
- 2761. Waldau**. P. T. F. A. St. eK.
Waldau (Kr. Liegnitz); E. kK. Ag.
Liegnitz 4 km; E (Pers.). Panz-
dorfer See 1,3 km.
Eigene Wasserleitung.
- Freigut Nr. 50. Bes.: Rich. **Kügler**.
Pächt.: Georg Dannert. F 1464 Liegn.
Fl. 55,5 ha. — Grdst.-R.-E. 2597 *M.*
Schwarzb. Ostfriesenherde. — Rüben-
u. Gemüsebau. Milchverkauf.
- Freig. Nr. 58. Bes.: Ernst **Richter**,
Vorst. d. Raiffeisenvereins u. d. Wasser-
genossenschaft Waldau. F 1238 Liegnitz.
Fl. 51 ha. — Grdst.-R.-E. 2406 *M.*
Schwarzb. Ostfriesenherde. Milchver-
kauf. Gemüse- u. Rübenbau. Saatgut.
- Freig. Nr. 8. Bes.: Herm. **Kügler's** Erben.
F 2739 Liegnitz.
Fl. 42,5 ha. — Grdst.-R.-E. 1946 *M.*
- Freig. Nr. 74. Besitzer: Arthur **Juenssch**,
Amts- u. Gemeindevorst. F 1353 Liegn.
Fl. 43 ha. — Grdst.-R.-E. 1830 *M.*
- Freig. Nr. 23. Besitzer: Mar **Kother**.
F 2974 Liegnitz.
Fl. 42,2 ha. — Grdst.-R.-E. 1776 *M.*
- Freig. Nr. 54. Bes.: Reinhold **Schnitzer**.
F 1368 Liegnitz.
Fl. 61 ha. — Grdst.-R.-E. 2582 *M.*
Schwarze Ostfriesen.
- 2762. Wandriß (Groß)**. P. T. F. Klmb.
A. St. eK. GroßWandriß; Ag. Lieg-
nitz; kK. Wahlstatt; E. Jauer 12 km.
- Freigut in. Gut Nr. 15.
Bes.: Gustav **Herig**, Amtsvorsteher.
F 1 Wertschütz.
Fl. 116,6 ha. — Grdst.-R.-E. 4275 *M.*
Beteil. an Genoss.-Molkerei Wertschütz.
Schwarzb. Oldenb. Vieh. — Rübenbau.
- Freig. Bes.: Oskar **Mierlich**.
Fl. 75 ha. — Grdst.-R.-E. 2757 *M.*
Schlef. Rotvieh. Schweinemast. Rübenb.
- Gut. Bes.: Kurt **Hoerner**.
Fl. 51 ha. — Grdst.-R.-E. 1800 *M.*
Beteil. an Molk. Wertschütz u. Zuckerfabr.
Maltisch. — Schwarzb. Ostfriesen.

- 2763. Wangten.** P. T. F. E. Spittelndorf 2,5—4 km; A. Royn; St. eK. Wangten; kK. Ag. Parchwitz.
- Rittergut mit Vorwerk Tschirbitz.**
Besitzer: Georg Schneider's Erben, vertr. durch Frau Maria Wahler, verw. Schneider, geb. Dieckmann. F 4 Spittelndorf. — Familienb. seit 1885.
1 Insp.ektor, 1 Assistent.
Fl. 209,95 ha: 184,67 Acker, 8,4 Wiesen, 3,75 Holz, 4,06 Weide, 0,5 Wasser, 6,22 Park, Unland, 2,35 Sand- und Lehmgruben Wege.
Grundst.-N.-G. 5995 M.
Käseerei (nicht im Betrieb), Milch geht an die Dampfmolkerei Wangten. Rübensirupfabrik. — Beteil. an Zuckerfabrik Maltzsch. — Orig. Simmenthaler Zuchtviehherde, Bullenverkauf. Schweinezucht (weißes Edelschwein). Pferdezucht. — Rübenbau. Obstbau.
- Erbscholtslei.** Bes.: Rudolf Zimmer (minderj.), F 10 Spittelndorf. Vertreter der Vater Wilh. Zimmer, Gutsbes. in Kl. Hochbern (Nr. 152).
Bevollm.: Insp.* Oskar Gübel.
1 Assistent.
Fl. 127,6 ha. — Grundst.-N.-G. 2988 M.
- Gut.** Bes.: Gustav Scholz.
Fl. 80,8 ha. — Grundst.-N.-G. 1799 M.
- Freigut.** Bes.: Ernst Krebs, Lt. d. R. a. D. F 27 Spittelndf. Postschkto. Bresl. 39732.
Fl. 64,9 ha. — Grundst.-N.-G. 1505 M.
Schweinezucht (Eber). — Hackfruchtbau.
- 2764. Wildschütz.** P. T. F. A. St. eK. Kroitsch 1—3 km; E. Wildschütz u. Bahlowitz 1—3 km; kK. Reth=brünnig; Ag. Liegnitz.
- Erbscholtslei Nr. 1.** Bes.: Ernst König.
F 21 Kroitsch.
Fl. 92 ha. — Grundst.-N.-G. 4204 M.
- Gut Nr. 52.** Hindenburghof.
Bes.: Willy Rothe. Familienbes. f. 1757.
F 28 Kroitsch.
Fl. 82,8 ha. — Grundst.-N.-G. 3404 M.
Imp. schwarze Ostfriesen. — Rübenbau. Kräuterei. — Angeschl. an Zuckerf. b. Maltzsch u. Molkerei Wildschütz.
- Gut Nr. 45.** Bes.: Firma Louis König G. m. b. H. F 33 Kroitsch.
Fl. 79 ha. — Grundst.-N.-G. 3117 M.
Dampfsägemühle, Dampfziegelei.
Pferdezucht. — Rübenbau.
- Freigut Nr. 9.** Bes.: Bruno Goebel.
Familienbesitz seit 1860.
Fl. 60 ha. — Grundst.-N.-G. 3095 M.
Schwarzb. Ostfriesen.
- Gut Nr. 55.** Bes.: Wwe. Agnes Gerlach.
F 50 Kroitsch.
Fl. 56,6 ha. — Grundst.-N.-G. za. 2550 M.
- Gut Nr. 50.** Besitzer: Heinrich Scholz.
F 58 Kroitsch.
Fl. 47,5 ha. — Grundst.-N.-G. 2150 M.
- Gut Nr. 23.** Bes.: Rudolf Rindler.
Fl. 42,6 ha. — Grundst.-N.-G. 1865 M.
- Gut Nr. 20.** Bes.: Waldemar Kretschmer.
Fl. 35 ha. — Grundst.-N.-G. 1691 M.
- Gut Nr. 6.** Besitzer: Paul Goebel.
Fl. 35 ha. — Grundst.-N.-G. 1650 M.
- Gut Nr. 21.** Bes.: Max Schubert.
Fl. 34,7 ha. — Grundst.-N.-G. 1587 M.
- Gut Nr. 4.** Bes.: Paul Hielscher.
F 32 Kroitsch.
Fl. 35,5 ha. — Grundst.-N.-G. 1560 M.
Dlben. Pferde. Schwarzb. Ostfriesen. Vered. Landschwein.
Getreide- u. Grünzeugbau.
- Gut Nr. 17.** Bes.: Oswald Schiller.
F 59 Kroitsch.
Fl. 32 ha. — Grundst.-N.-G. 1500 M.
- Sämtl. Güter sind angeschl. d. Molkerei-genossensch. Wildschütz.

37. Kreis Löwenberg.

Größe: 751,284 Quadrat-Kilometer. — Einwohner: 64 407. — Landgemeinden: 86. — Gutsbezirke: 50. — Amtsbezirke: 29. — Städte: Löwenberg mit 6179, Friedeberg a. D. mit 2428, Greiffenberg mit 3607, Lähn mit 1318, Liebenthal mit 1922 Einwohnern. — Viehstand: 5267 Pferde, 37 047 Stück Rindvieh, 5180 Schafe, 14 138 Schweine, 17 538 Ziegen. — Lage: im südlichen Teile des Regierungsbezirks, an der äußersten südlichen Spitze mit der Tschecho-Slowakei grenzend.

Die Güter gehören zur Schweidnitz-Zauerischen Fürstentumslandschaft.

Bodenbeschaffenheit: durchweg fruchtbar, aber vielfach hügelig und bergig; der durchschnittliche Grundsteuer-Reinertrag beträgt pro Hektar Acker: 21,15 *M.*, Wiesen: 28,59 *M.*, Holz: 5,09 *M.* — Von der Gesamtfläche sind: 400,66 qkm Acker, 74,88 qkm Wiesen, 223,50 qkm Wald. — Gewässer: der Vober, der Queis, das Langwasser, der Delfebach, der schwarze Bach. — Talsperrre bei Mauer. — Eisenbahnen: die Schlefische Gebirgsbahn mit den Stationen: Schosdorf, Greiffenberg, Mühlseiffen, Rabishau und Blumendorf; Greiffenberg—Friedeberg mit den Stationen: Greiffenberg, Neundorf=Greiffenstein Birlich, Friedeberg; Kleinbahn Friedeberg—Flinzberg mit den Stationen: Friedeberg, Egelsdorf, Ullersdorf i. Fsergeb., Bad Flinzberg, Forst Flinzberg; Greiffenberg—Löwenberg—Goldberg mit den Stationen: Krummöls, Liebenthal, Ober, Mittel und Nieder Schmottseiffen, Mois b. Löwenberg, Löwenberg i. Schl., Plagwitz, Hartliebzdorf; Löwenberg—Siegersdorf mit den Stationen: Löwenberg i. Schl., Gr. Rackwitz, Hartelangenvorwerk, Neulaud; Löwenberg—Hirschberg mit Siebeneichen, Märzdorf, Lähn, Mauer=Waltersdorf, Talsperrre.

Fabriken landwirtschaftlicher Maschinen in Greiffenberg, Lähn, Löwenberg und Spiller; chemische Fabrik (künstl. Düngemittel) in Schosdorf; Kalkbrüche und =Brennereien in Cunzendorf unterm Walde, Nieder Görksseiffen, Hohlstein, Mauer, Ndr. Mois u. Wünschendorf; Mehlmühlen in Egelsdorf, Friedeberg a. D., Krummöls, Langenau, Lähn, Löwenberg, Querbach, Rabishau, Schmottseiffen, Schosdorf, Siebeneichen, Sirgwitz, Wenig Rackwitz u. Wenig Walditz; Leinenwebereien in Greiffenberg, HERNSDORFGRÄSL., Köhrsdorf gräfl. und Schosdorf; Zwirnfabrik in HERNSDORF GRÄSL.; Brauereien in Friedeberg a. D., Lähn und Löwenberg; Steinbrüche in Deutmannsdorf, Hohlstein, Ober Kesselsdorf, Kunzendorf gräfl., Lähn, Löwenberg, Plagwitz, Waltersdorf und Wenig Rackwitz; Garnbleichereien in Greiffenberg und Greiffenstein; Schamottefabrik in Mois; Molkereien in Friedeberg a. Du., Lähn, Liebenthal, Löwenberg, Ludwigsdorf, Plagwitz und Spiller. — Mit elektrischer Energie versorgt den Kreis das Elektrizitätswerk des Provinzialverbandes von Schlefien, Direktion in Hirschberg (Schlef.).

Bildungsanstalten in Löwenberg: Real-Reform-Gymnasium; staatl. Lehrerinnenseminar (ev.); Mädchen-Mittelschule; kaufm. u. gewerbl. Fortbtsch.; in Friedeberg: höhere Mädchenschule; gewerbl. Fortbtsch.; in Greiffenberg: staatliche ev. Präparandie; höhere Knaben- u. Mädchenschule; kaufm. u. gewerbl. Fortbtsch.; in Lähn: Pädagogium; in Liebenthal: l. Seminar u. Waisenhauß; Klosterschule mit Pensionat; Fortbildungsschule u. Haushaltungsschule; gewerbl. Fortbildungsschule.

Kreisstadt Löwenberg (Schles.).

Landgericht: Hirschberg. Amtsgerichte: Löwenberg, Friedeberg a. D.,
Greiffenberg i. Schl., Lähn.

Landrat [F 41, 42, 43]: **Schmiljan**.

Kreissekretär: **Runz**.

Kreisaußschuß [F 44]: **Keil**, Bürodirektor;
Kothe, **Meirich**, **Hoffmann** u. **Ruhnert**,
Sekretäre.

Kreiskasse: Rentnstr. **Müller**.

Kreis kommunalkasse: Rendant **Hahn**.

Kreisarzt: Dr. **Peters**.

Kreistierarzt [F 276]: **Klingelstein**.

Katasterkontrollleur: **Troll**.

Hochbanamt in Hirschberg.

Kreisbaumeister [F 40]: **Friederici**.

Kreisshulräte: I. **Schulz** in Löwenberg,
II. **Görlisch** in Liebenthal.

Gewerbeaufsichtsamt in Hirschberg.

Finanzamt [F 5]: **Sasch**, Reg.-Rat.

Finanzkasse: **Meher**, Obersteuersekretär.

Kulturamt in Bunzlau.

I. Selbständige Gutsbezirke.

2765. Baumgarten, Lehngut mit
Sanatorium **Birkenhof**. P. T. F 21
(Sanat.) u. 42 (Gut). Ag. kK.
Greiffenberg (Schles.) 2 km; E.
Neundorf-Greiffenstein 0,5 km;
A. St. Greiffenstein; eK. Ndr. Wiesa.

Bes.: Fr. **Margarethe Gericke**, geb. Sarre.
Bevollm.: G. **Gericke**, Major a. D.
Gutsverw.*: **Walter Schlosser**.

Fläche 111,3 ha: 69,2 Acker, 27,2 Wiesen,
2,4 Weide, 10 Wasser, 2,5 Park, Gärten,
Hof etc. — Grundst.-R.-G. 2292 M.
Distrieten. Vorkshire- u. vered. Land-
schwein. Geflügel- u. Fischzucht.
Saatzuchtwirtschaft.

Sanatorium f. Nervenranke u. Erho-
lungsbedürftige (130 Betten).

2766. Braunau, Ritterg. u. **Ludwigs-**
dorf, Gut Nr. 2, Fideikommiß. P.
T. F 39. E. eK. kK. Ag. Löwenberg
(Schles.) 3 km; A. **Plagwitz**; St.
Gr. **Rackwitz**.

Besitzer: **Georg von Cottenet**, Vormund
Frau **Helene von Cottenet**.

Bevollm.: Insp.* **Felix Wagner**.

1 Gärtner*. — In Parzellen verpacht.
Fläche 193 ha: 135,5 Acker, 32,5 Wiesen,
2 Weide, 4,5 Wasser, 8 Holz, 10,5 Park,
Gärten, Hof etc.

Grundst.-R.-G. 5724 M.

2767. Carlshof, Fideikommiß-Ritterg.
P. T. F 4. Neujäschwitz (Kr. Bunzlau)
1 km; E. Bunzlau 7 km; A. St. eK.
Groß **Walditz**; kK. **Altvarthau**;
Ag. Löwenberg.

Besitzer: **Wilhelm Fürst von Hohen-**

zollern, Regl. Hoheit in Sigmaringen.
Bevollm.: Fürstl. Rentamt in Deut-
nitz (Bz. Frankfurt, Ober).

Pächter (ohne Forst): **Martin Droth**,
staatl. dipl. Gartenmeister.

Postcheckkonto Breslau 18468.

Fläche 167 ha: 93 Acker, 10 Wiesen,
3 Viehkoppeln, 54 Holz, 5 Baumschulen,
2 Hof, Gärten etc. — Grundst.-R.-G. 2781 M.
Schles. roth. Distrieten. Raffeegeflügel-
Leistungszucht.

2768. Dippelsdorf, Ritterg. m. Vorm.
Leichenberg, Restdominium **Ober**
Hohndorf u. Anteil **Ober Moiß**. P.
E. **Märzdorf** (Kr. Löwenberg, Schles.)
4, Bsh. 1,5 km; eK. kK. **Zobten** (Bz.
Liegnitz); A. St. **Hohndorf**. T. F 24.
Ag. Lähn.

Bes.: **Georg Reuning**.

Familienbesitz seit 1862.

Insp.: **Paul Göldner**. — 1 Waldbläuser.
Fläche 272 ha: 142 Acker, 33 Wiesen,
10 Weide, 81 Holz, 0,5 Wasser, 4 Park
u. Gärten, 1,5 Hof etc.

Teile parzellenm. verpachtet.

Grundst.-R.-G. 5910 M.

Kalkofen in **Ober Moiß** (außer Betr.).
Rindviehz.: **Stimmtaler** × **Landvieh**.
Schafzucht: **Rambouillet** × **Negretti**.

2769. Flachsenfeiffen, Ritterg. P. E.
Grunau (Rhg.) 6 km; T. F. A. eK.
kK. **Langenau** (Kr. Löwenberg, Schl.)
2 km; St. **Flachsenfeiffen**; Ag. Lähn.
Besitzer: **Dietrich von Klitzing**, Landes-
ältester etc. u. **Frau Adele**, geb. **Schoeller**
auf **Ober Langenau**.
Familienbesitz seit 1861.

Verwaltung siehe Langenau (Nr. 2773).
Fläche 290 ha: 104 Acker, 21 Wiesen,
30 Fettweide, 134 Holz, 1 Hof u.
Grundst.-N.-G. 4080 *M*.

2770. Hagedorf, Städt. Oberförsterei
(Ritterg.). P. T. F 1. A. Hagedorf;
E. Greiffenberg u. Löwenberg je
7,5 km; St. eK. Cunzendorf u. W.;
kK. Seifersdorf; Ag. Löwenberg.
Besitzerin: **Stadtgemeinde Löwenberg**.
Oberförster*: Heinrich.

3 Förster*, 2 Hilfsförster, 1 Forstschreib.
Fl. 1400 ha: 45 Acker, 15 Wiesen, 4
Weide, 1 Wasser, 1330 Holz, 5 Garten,
Hof etc. — Grdst.-N.-G. rd. 13000 *M*.

2771. Hohlstein, Fideikommiß-Ritterg.
m. Scholtis. **Sirgwiß**. P. T. F 278. E.
Ag. Löwenberg (Schles.) 8 km; A. eK.
Giersdorf; St. Hohlstein-Gehns-
dorf; kK. Kesselsdorf.

Besitzer: **Wilhelm Fürst von Hohen-**
zollern, Rgl. Hohst.

Bevollm.: J. b. Carlshof (Nr. 2767).

Revierröster*: Hahn.

Pächter: **Paul Schmaling**, Optm. d. R.

1 Insp., 1 Wfj. — Oberbrenner*: Richter.

Fläche 416,5 ha: 152 Acker, 46 Wiesen,
5,5 Weide, 200 Holz, 2,5 Wasser,
3,5 Garten, 7,5 Hof, Unt. u.

Grdst.-N.-G. 9283 *M* — Spiritusbrenn.
Ziegelei. Steinbruch. Molkerei.

2772. Hohndorf, Rgl. Lehngut m. Ruzti-
kalbesitz. P. eK. kK. Zobten (Bz.
Liegnitz) 2 km; E. Siebeneichen 4,
Märzdorf 3 km; T. F. A. St. Hohn-
dorf (Kr. Löwenberg); Ag. Lahn.

Besitzer: **Georg Renner**. — 1 Wfjist.
Familienbesitz seit über 500 Jahren.
Postchecktko Brsl. 17639.

Fl. 184,25 ha: 95,25 Acker, 22,5 Wiesen,
40,25 Weide, 0,75 Wasser, 4 Park, Gärt.,
20,5 Holz, 1 Hof u.

Grdst.-N.-G. 4591 *M*.

Rotb. Ostfriesen (Herdbuchherde). Vered.
Landschweine, Zucht u. Mast.

2773. Langenau (Ober), Ritterg. mit
Vorw. P. T. A. St. eK. kK. Lan-
genau (Kr. Löwenberg, Schl.); F 14
Ag. Lahn; E. Grunau (Rfjg.) 7 km.
Bes.: **Dietrich von Ritging**, Optm. a. D.,
Landesältester, Amtsvorsteher, u. Frau
Udele, geb. Schoeller.
Familienbesitz seit 1861.
Postchecktko Brsl. 11492 (persönl.) u.

17927 (Rittergut).

Insp.*: Hahn. Förster*: Schlonis.
Fläche 343 ha: 140 Acker, 22 Wiesen,
33 Fettweide, 140 Holz, 1 Teiche u.
Gewässer, 8 Park, Hof u.

Grundst.-N.-G. 5637 *M*.

Dampfziegelei. — Schwarzb. odstpr. Ndr.-
Bieh (Herdb.) Vered. Landschwein.

Nieselwiesen. Fettweiden.

2774. Maßdorf, Ritterg. m. Ruztikalparz.
P. T. F 2. St. Maßdorf; E. Mauer-
Waltersdorf 2 km; A. Spiller; eK.
Wünschendorf; kK. N. Röhrsdorf;
Ag. Lahn.

Besitzerin: **Frau Emma von Kramsta**,
geb. Scheibler.

Stellv. Gutsvorst.*: Rob. Pächold,
Förster.

Pächter (65 ha): **F. Sabarth** in
Riemendorf (Nr. 2823).

Fettweiden für Penfionsvieh.

Einzelverpachtung 67 ha.

Fläche 323,3 ha: 62 Acker, 5 Wiesen,
65 Weide, 185,5 Holz mit Park u. Gart.,
1 Wasser, 4,8 Hof u.

Grdst.-N.-G. 3907 *M* — Angechl. an das
Elektrizitätswerk d. Talsperre Mauer.

2775. Mühlwalde, Ritterg. P. T. F.
Schönwaldbau (Bz. Liegnitz) 1,5 km;
E. Willenberg u. Lahn je 8 km; A.
St. eK. Wiesenthal; kK. Ag. Lahn.
Geh. 3. Herrsch Schönwaldbau (Nr. 3102).

2776. Neundorf (Klein), Ritterg. P.
Hagedorf 6 km; T. F 15. Langenöls
(Bz. Liegnitz) 8 km; E. Gießmanns-
dorf (Kr. Bunzlau) 7 km; A. Welkers-
dorf; eK. kK. Seifersdorf; St.
N. Neundorf; Ag. Löwenberg.

Besitzer: **Georg Barth**. — 1 Wfjist.

Fl. 174 ha: 130 Acker, 15 Wiese, 1 Wasser,
2 Park, 23 Holz, 3 Gärten, Hof u.

45 ha an Anlieger verpachtet.

Grdst.-N.-G. 3345 *M*.

Schwarzb. Ndgsvieh. Vered. Landschw.

2777. Plagwitz, Gutsbez. m. Ruztikal-
bes. P. T. E (Berf.). A. St. Plagwitz
(Vober); F 47. E (Fracht). eK. kK.

Ag. Löwenberg (Schles.) 2 km.

Bes.: **Provinzialverband von Schlesien**.
Bevollm.: Geh. Sanitätsrat Dr. Pe-
terssen-Borstel, Direktor der Pro-
vinzial-Heil- und Pflegeanstalt.

Inspektor*: Wittholz.

Fläche 175 ha: 98 Acker, 32,3 Wiesen,

5,7 Weide, 29 Holz, 10 Garten und Gelände. — Grdst.-R.-E. 2809 *M.*
Ditfriesen × Oldenburg. Schweinezucht u.
Maft: weiße Edelschweine.

2778. Schosdorf (Kessel), Rittergut
P. T. A. St. eK. Schosdorf 2 km; F 6.
Ag. kK. Greiffenberg (Schlesien); E.
Schosdorf 3, Greiffenberg 6 und
Langenöls 4 km.

Bes.: Frau Katharina Moennich, geb.
Baech. — 1 Insp.

Fläche 137 ha: 107 Acker, 14 Wiesen,
10 Holz, 1 Wasser, 5 Park, Gärten, Hof zc.
Grundst.-R.-E. 2928 *M.*

Stetrische Licht- und Kraftanlage.
Schwarzb. Ditfriesen. Yorkshire × dt.
Edelschwein. — Saatgutwirtschaft.

2779. Schosdorf (Mittel), Rittergut.
P. T. E. (Perf.). A. St. eK. Schosdorf
0,5 km; F 39. E. (Güter) Ag. kK.
Greiffenberg (Schles.) 2,5 km.

Bes.: Hermann Stolzenberg, Rittmstr.
d. Ebn.-Kav. a. D. — 1 Inspektor.
Postsparkonto Breslau 32178.

Fl. 115 ha: 79,9 Acker, 21,9 Wiesen u.
Weiden, 0,7 Wasser, 7,8 Holz, 4,7 Park,
Garten, Hof zc. — Grdst.-R.-E. 2500 *M.*

Saatgutwirtschaft. — Stammherde der
Herdbuchgef. f. schwarzb. Niederungs-
vieh Zuchtbullenerverkauf. Weidengang
von Milch- u. Jungvieh. Vered. Land-
schwein, Zucht, Maft, Ferkelverkauf.
Ditrief. Milchschafe. — Herba-Reform-
Eilos. Trockenanlage.

2780. Schosdorf (Nied.), Ritterg. P. T.
F. E. A. St. eK. Schosdorf, Bsh. 1 km;
E. Ag. kK. Greiffenberg 3,5 km.

Bes.: Herm. Stolzenberg auf M. Schosdf.
Fl. 67,9 ha: 39 Acker (als Fettweiden fest-
gelegt), 8,5 Weid., 1,9 Weide, 0,9 Wasser,
12 Holz, 5,5 Park, Garten, Hof zc.
Grdst.-R.-E. 1440 *M.*

Bewirtschaftung von Mittel Sch. aus.

2781. Schosdorf (Ober), Ritterg. P. T.
A. St. eK. Schosdorf 2,5 km; F 40
(Villa) u. 46 (Verwltg). E. Ag. kK.
Greiffenberg (Schl.) 2,5 km.

Bes. Frau Kommerzienrat Meta Koeßler,
geb. Vorn.

Generalbevollm.: Breithaupt,
Major a. D.

Fläche 189,5 ha: 72 Acker, 23 Wiesen,
3,5 Weide, 0,3 Wasser, 80 Holz, 1 Gar-
ten, 9,7 Hof zc.

Grundst.-R.-E. 2610 *M.*

2782. Seitendorf, Fideikommiß-Nit-
tergut mit Scholtisei. P. T. A. St. eK.
Giersdorf (Kr. Löwenberg, Schles.)
2 km; F Seitendorf (Kr. Löwen-
berg, Schles.); E. Deutmannsdorf
6 km; kK. Großhartmannsdorf.; Ag.
Löwenberg.

Besitzer: Wilhelm Fürst von Hohen-
zollern, Regl. Hoheit.

Berm. wie bei Carlshof (Nr. 2767).

Revierförster: Hahn in Hohlstein.

Pächter: B. Schmatting in Hohlstein.

Fläche 387,5 ha: 161 Acker, 20 Wiesen,
197 Holz, 7,5 Hof, Garten zc.

Grdst.-R.-E. 5415 *M.*

2783. Siebeneichen, Ritterg. mit Vorn.

Sarthau b. Moiß. P. E. St. Sieben-
eichen (Kr. Löwenberg); T. F 23. Ag.
Löwenberg (Schles.) 7 km; eK. kK.
Bobten (Bz. Liegnitz); A. Märzdorf
am Bober.

Besitzer: Theodor Wätjen.

Insp.*: Tschsch.

Fläche 527 ha: 285 Acker, 75 Wiesen
60 Weide, 98 Holz, 5 Gärten u. Park,
4 Hof zc. — Grdst.-R.-E. 14 427 *M.*
Steinbrüche (außer Betrieb).

Schwarzw. Niederungsvieh (Herdb.). Me-
rinofleischschafe. Vered. Landschwein.
Dauerweiden.

2784. Tschischdorf, Ritterg. m. Wald-
gut Riemendorf. P. E. eK. kK.
Boberröhrsdorf 4 km; T. F. A. St.
Tschischdorf; Ag. Lähn.

Besitzerin: Frau Dr. Margarethe Elzel
auf Berthelsdorf (Nr. 2419).

Fläche u. Grundst.-R.-E. f. Nr. 2419.

2785. Waltersdorf, Ritterg. P. T. F 9.
eK. kK. Ag. Lähn (Kr. Löwenberg
Schl.) 2 km; E. Mauer=Walters-
dorf 1 km; A. Tschischdorf; St.
Waltersdorf.

Besitzer: Gotthard Methner.

1 Inspektor, 1 Förster*, 1 Gärtner*.

Fl. 416,5 ha: 92,7 Acker, 29,5 Wiesen,
37,5 Dauerweiden, 8,6 Wasser, 235,4
Holz, 1,9 Park, 5,6 Obst- u. Gemüße-
gärten, 5,3 Wege, Hof zc.

Grdst.-R.-E. 5995 *M.* — Sandsteinbrüche
(rot, gelb, u. weiß). — Weidebetrieb.

Schwarzb. Ditfriesenstammherde (Herdb.).
Schweinezucht (vered. Landschwein) m.
Ferkelverkauf. — Licht u. Kraft (elektr.)
von der Talsperre Mauer.

- 2786. Welfersdorf** Rittg. P. T. F. A. St. eK. Welfersdorf (Kr. Löwenberg); E. Schosdorf 4, Langenöls 5 km; kK. Greiffenberg; Ag. Löwenberg. Bes.: Frau Ella von **Prittwitz und Gaffron**. — Postschlo. Brsl. 13049. Fläche 145 ha: 68 Acker, 14 Wiesen, 31 Holz, 26 Weide, 5 Park, 1 Garten zc. Grundst.-N.-E. 2846 *M.* Einzelverpachtg.
- 2787. Wiefenthal (Ober)**, Rittgerg. P. T. A. St. eK. Wiefenthal (Wz. Liegnitz) 1 km; F 12. E. kK. Ag. Lähn 4 km. Bes.: **Weidgenossenschaft e. G. m. b. H.** zu Ober Wiefenthal (Vorst.: Rgbes. Fr. Reichmann auf Brodelwitz (Nr. 1338) u. Vdsält. von Bösch auf Vorzendorf (Nr. 657)). Geschäftsf.: H. Klose, Güterdirektor in Schmottseiffen (Nr. 2824). Fl. 121 ha: 7 Acker, 0,5 Bass, 95 Weide, 15,5 Holz, 1,5 Gärten, 1,5 Wege, Hof zc. Grundst.-N.-E. 2703 *M.*
- 2788. Wiefenthal (Nieder)**, Rittgerg. u. Vorm. P. T. A. St. eK. Wiefenthal (Wz. Liegnitz); F 38. E. kK. Ag. Lähn 4 km. Bes.: Ernst **Lewald**, Major a. D. Rentmeister*: Wied. Förster*: Wolfmann.

Fläche 416,1 ha: 117 Acker, 37,6 Wiesen, 64,5 Dauerweiden, 183,7 Holz, 0,4 Wasser, 7,2 Park, Garten, 5,7 Hof zc. 36 ha an Anlieger verpachtet.

Grundst.-N.-E. 6387 *M.*
Brauerei (Pächter: Frau Engwicht).
3 Basaltsteinbrüche. — Schwarzb. Herdbuchherde. Herdbuchzucht d. dtsh. Edelschweins. Pferdezucht.

- 2789. Zobten am Bober**, Herrschaft m. d. Rittgerg. **Zobten, Langneundorf u. Petersdorf**. P. T. St. eK. kK. Zobten (Wz. Liegnitz); F 219 Ag. Löwenberg (Schles.); E. Sieben-eichen 3, Löwenberg 7 km; A. Langneundorf.

Besitzer: Hans Graf von **Kostik**.

Inspektor*: Scholz.

Forstverw.*: Taub in Petersdorf.

Fläche 955,9 ha: 410,6 Acker, 130,5 Wiesen, 5 Weide, 7,3 Wasser, 337 Holz, 8,5 Park u. Garten, 21 Hof zc.

Grundst.-N.-E. 17 240 *M.*

Brauerei (Pächter: Kooch). Beteil. an Molkerei Seidenberg. Simmenthaler Rindvieh. Merinosfleischzucht. Stammerde des vered. dtsh. Landschweines. Kornweidenkulturen.

Allodialherrschaft Greiffenstein,

bestehend aus den Gütern Nr. 2790—2800.

Besitzer: Friedrich Reichsgraf **Schaffgotsch** auf Warmbrunn.

Schloß Greiffenstein: F 66 Greiffenberg (Schles.).

Generalbevollmächtigter: Kameraldirektor **Kreuz**, Geh. Oberregierungsrat zu Hemsdorf (Kynast).

Forstverwaltung: Forstmeister Köhler in Hemsdorf u. R.

Oberförstereien Flinsberg [F 35]: Oberförster Stock in Flinsberg, 6 Förster;

Ullersdorf [F 33 Flinsberg]: Oberförster Hiemenz in Ullersdorf, 9 Förster.

Gesamtfläche 10 329,5 ha. — Gesamt-Grundst.-Reinertrag 42 954 *M.*

- 2790. Flinsberg**, Rittgerg. (Forstgut). P. T. F. E. St. eK. Flinsberg (Fsergeb.); A. Ag. kK. Friedeberg a. D. 8 km. Fläche 4166 ha: 5 Wiesen, 2 Weide, 4155,5 Holz, 3,5 Hof zc. Grundst.-N.-E. 10 646 *M.* — Mineralwasser. (Stahlquelle) u. Moor-Badeanst. Badedirektor: Müller. F 4.

- 2791. Giehren**, Forstg. P. F. St. eK. Giehren; T. E. Habishau 6 km; A. Krobisdorf; Ag. kK. Friedeberg a. D. Fläche 634 ha: 2 Acker, 3 Wiesen, 629 Holz zc. — Grundst.-N.-E. 1046 *M.*

- 2792. Greiffenstein**, Rittgerg. mit Vorm. **Habishau** (96 ha). P. T.

F 164 Friedeberg (Queis); E. Mühlseiffen (Pers.) u. Neundorf-Greiffenstein (Fracht) je 3 km; A. St. Greiffenstein; eK. Ndr. Wiesa; kK. Ag. Greiffenberg.

Pächterin (183 ha: 63 Acker, 45 Fettweiden, 25 Wiesen): Frau Else Dyck.

Inspektor: Otto Ullsch.

Notb. Ostfriesen (Herdb.). Weidewirtschaft.

In Parzellen verpachtet: 166 ha.

Fläche 382 ha: 218 Acker, 102 Wiesen, 13 Holz, 39 Wasser, 10 Wege, Hof zc. Grundst.-N.-E. 6317 *M.*

- 2793. Hemsdorf (gräf.)**, Forstg. P. T. F. Messersdorf-Wigandsthal 3 km; E.

- kK. Ag. Friedeberg 7,5 km; A. Krobsdorf; St. Hernsdorf; eK. Meffersd. Fläche: 890 ha Holz.
Grundst.-R.-G. 1975 M.
- 2794. Krobsdorf**, Forstg. P. Ullersdorf (Bz. Liegnitz) 1 km; T.F.E. kK. Ag. Friedeberg a. D. 5 km; A. St. Krobsdorf; eK. Giehren.
Fläche 1099,5 ha: 1 Acker, 4 Wiesen, 1094,5 Holz zc. — Grdst.-R.-G. 3855 M.
- 2795. Kunzendorf am kalten Berge**, Forstg. P. T. F. E. Rabishau (Sfergebirge) 4 km; A. Krobsdorf; St. Blumendorf; eK. Kunzendorf Gräfl.; Ag. Friedeberg.
Fläche: 995 ha Holz.
Grundst.-R.-G. 4680 M.
- 2796. Mühlschiffen**, Forstg. P. T. F. E. Mühlschiffen (Bz. Liegnitz); A. St. Greiffenstein 3 km; eK. Nieder Wiesa; kK. Ag. Greiffenberg.
Fläche: 217 ha Holz.
Grundst.-R.-G. 1654 M.
- 2797. Querbach**, Forstg. P. T. E. Rabishau (Sfergeb.) 5 km; A. Krobsdorf; F. St. Querbach; eK. Giehren; kK. Ag. Friedeberg a. D.

Fläche 939 ha: 1 Acker, 938 Holz zc.
Grundst.-R.-G. 3330 M.

- 2798. Rabishau**, Forstg. P. T. E. A. St. eK. Rabishau (Sfergeb.); F165 (Forsth.). kK. Ag. Friedeberg a. D. Fläche 594 ha: 2 Acker, 8 Wiesen, 582 Holz, 1,5 Weide, 0,5 Hof zc.
Grundst.-R.-G. 4222 M.
- 2799. Rührsdorf (gräfl.)**, Rittg. P. T. F 166. E. A. eK kK. Ag. Friedeberg (Queis) 1,5 km; St. Gräfl. Rührsd. E. für Personenverkehr auch Mühlseiffen und Greiffenberg.
Pächter (81,8 ha): Carl Thiele.
Postcheckkonto Breslau 22596.
Fläche 268 ha: 53 Acker, 35 Wiesen, 1 Wasser, 1 Park, 174 Holz, 4 Hof zc.
Grundst.-R.-G. 2873 M.
Beteil. an Molkerei in Friedeberg (Queis).
Koppelweidewirtschaft.
- 2800. Ullersdorf (gräfl.)**, Rittergut (mit 1 Borw., welches parzellenw. verpachtet). P. T. F. Ullersdorf (Bz. Liegnitz); E. kK. Ag. Friedeberg a. D. 5 km; A. eK. Hlinsberg; St. Krobsd. Fläche 145 ha: 96 Acker, 46 Wiesen, 2 Holz, 1 Hof zc.
Grundst.-R.-G. 2326 M.

Majoratsherrschafft Neuland,

- bestehend aus den Gütern Nr. 2801—2804 (und 1951 im Kr. Bunzlau).
Besitzer: Alfred v. **Wietersheim**, Rittmstr. a. D. u. Referendar a. D. auf Schloß Neuhof (Nr. 1481). F 35 Löwenberg (Schles.).
Rentamt der Herrsch. Neuland: Postcheckkonto Breslau 12428.
Rentmeister: Seidel, Forstverwalter: E. Hohmann, beide in Neuland.
Gesamtfläche 2608,45 ha. — Gesamt-Grdst.-Reinertrag 39 951 M.
- 2801. Gunzendorf unterm Walde**, Ritterg. P. T. Hagendorf 3 km; E. Neuland 3 km; Ag. Löwenberg 8 km; F. A. St. eK. kK. Gunzendorf u. W.
Pächter: Kurt von Wietersheim, Lt. d. R. a. D. in Neuland.
Förster*: Nickel.
Fläche 516 ha: 333 Acker, 47 Wiesen, 128 Holz, 8 Hof zc.
Dazu Bauerngut Nr. 1: 21,25 ha, parzellenweise verpachtet.
Grdst.-R.-G. 9738 M.
Kalkbrennerei. — Merinosfleischschafe.
- 2802. Kesselsdorf (Nieder)**, Ritterg. m. **Andreasthal**. P. T. F. A. St. eK. kK. Kesselsdorf (Schles.); E. Neu-
- land 4, Wenig Radwitz 6 km; Ag. Löwenberg 8 km.
Förster: Dettke.
Pächter: Georg Veitlof, Rittmstr. a. D. in Wenig Radwitz.
Fl. 373,5 ha: 194 Acker, 11,5 Wiesen, 5,7 Weide, 158 Holz, 0,5 Gärten, 3,8 Hof zc.
Stammeschäferei: Merinosfleischschafe, Bodverkauf seit 1866.
Dazu Rüstikalbesitz 96 ha.
52,8 ha parzellenw. verpachtet.
Grundst.-R.-G. 6198 M.
- 2803. Neuland**, Ritterg. m. Rüstikalb. P. T. E. St. Neuland (Kr. Löwenberg, Schl.); F 35. Ag. Löwenberg (Schl.) 7 km; A. eK. kK. Gunzendorf u. W.

Pächter: Kurt von Wietersheim,
Lt. d. R. a. D.

Inspektor*: Hindemith.

Fläche 566,4 ha: 237 Acker, 52,5 Wiesen,
4,5 Weide, 250 Holz, 8,9 Wasser, 13,5
Garten, Hof zc.

Grundst.-N.-G. 7725 M. — Gipsbrüche,
Gipsmühle, Gipsbrennerei, Gips-
plattenfabrikation. Mühlfteinbruch. —
Stammshäferei: Bockverkauf, Merino-
Fleischschafe (Züchter Dir. Buchwald,
Charlottenbg.). Schwarzb. Ostfriesen-
Stammherde.

2804. Wenig Radwitz, Ritterg. P. A.
eK. kK. Keffelsdorf (Schles.) 2 km;

E. Groß Radwitz 4,5 km; T. F 318.

E. Ag. Löwenberg (Schles.) 7 km;
St. Wenig Walbich.

Pächter: G. Leitlof, Rittmstr. d.L. a. D.
Pacht seit 1851 in der Familie.

Postcheckkonto Breslau 16437.

Fläche 245 ha: 147,2 Acker, 70,6 Wiesen,
1,5 Weide, 11,1 Holz, 3,5 Wasser,
2,5 Gärten, 7,2 Hof zc.

Grdst.-N.-G. 7692 M. — Sandsteinbr.

(Pächter: Zeidler & Wimmel i. Bunzlau).

Beteiligung an Molkereigen. Löwenberg.

Schwarzbunte Ostfriesen-Stammherde,
Bullenverkauf. Stammshäf.: Merino-
fleischschafe, Bockverkauf seit 1866.

Herrschaft Lehnhaus,

bestehend aus den Gütern Nr. 2805—7.

Besitzer: Wilhelm von Gaugwitz, Rittmeister der Garde-Edw.-Kav. a. D.

Familienbesitz seit 1827 (bezw. 1728). — F 3 Lahn.

Förster*: Oskar Barth in Lehnhaus. 1 Gärtner*.

Inspektor: Hermann Roesner, Gutsvorst. Stellw. in Lehnhaus.

Zucht: Rindvieh, Geflügel. Fischerei (verpachtet).

Obstbau mit Obst- und Beerenweinfelderei.

Gesamtfläche 640 ha. — Gesamtgrundst.-N.-G. 7500 M.

2805. Lehnhaus, Ritterg. P. T. F 3. E.
eK. kK. Ag. Lahn (Kr. Löwenberg,
Schles.). 2 km; A. Tschischdorf; St.
Schiefer.

Fläche 301 ha: 50,5 Acker, 39,5 Wiesen
u. Viehweiden, 3,5 Weide, 194,5 Holz,
2 Wasser, 7,5 Garten, 3,5 Hof zc.
44 ha in Parzellen verpachtet.

Grundst.-N.-G. 3060 M.

Basaltsteinbruch und Sandsteinbrüche
außer Betrieb. — Rindviehzucht.

2806. Mauer, Ritterg. m. Rustikalbes.
in Tschischdorf. P. T. F 5. Magdorf
2 km; eK. kK. Ag. Lahn 6 km;
E. Mauer-Waltersdorf 1 km; A.
Tschischdorf; St. Mauer.

Pächter: Fritz Sabarth in Riemen-
dorf (Nr. 2823).

Fläche 200 ha: 71 Acker, 36,3 Wiesen
u. Viehweiden, 6 Weide, 23,5 Wasser,
55,5 Holz, 5 Gärten, 2,2 Hof zc.

Grdst.-N.-G. 2660 M.

Basaltsteinbrüche (verpachtet an Firma
Werner in Sangerhausen).

2807. Wünschendorf, Ritterg. P. T.

Magdorf 3 km; F. St. eK. Wünschend-
dorf (Kr. Löwenberg, Schles.); E.

Mauer = Waltersdorf 3 km; A.

Tschischdorf; kK. Al. Röhrsdorf;

Ag. Lahn.

Restgutspächter (30 ha): Fritz Mischner.

Das übrige parzellenw. verp.

Fläche 139 ha: 60 Acker, 15,5 Wiesen,

4,5 Weide, 53,5 Holz, 0,5 Garten,

5 Hof zc.

Grundst.-N.-G. 1780 M.

II. Güter innerhalb der Gemeinde- und Gutsbezirke.

2808. Deutmannsdorf, Erbscholtsjei.
P. T. F 1. A. St. eK. kK. Deutmanns-
dorf; E. Ag. Löwenberg 8 km; E.
Hartliebisdorf 3 km.

Besitzer: Willi Buse, Hauptm. a. D.
Familienbesitz seit 1810.

Pächter: Fritz Buse, Lt. d. R. a. D.

Fläche 121,15 ha: 75,01 Acker, 12,57 Wiesen,
29 Holz, 2,03 Weiden, 0,11 Wasser,
2,63 Gärten, Hof zc.

Grundst.-N.-G. 2316 M.

2809. Dürrkunjendorf. P. A. St. eK.

GroßWaldbich (Bober) 2 km; T. Dürr-
kunjendorf (Kr. Löwenberg, Schles.);

- F 9 Neujäschwitz (Kr. Bunzlau);
E. Bunzlau 7,5 km; kK. AltWarthau;
Ag. Löwenberg.
- Freigut. Bes.: **Wilh. Gerlach**.
Fam.-Bes. f. 100 Z. - Postsch. Brsl. 24687.
Fl. 105 ha. - Grdst.-R.-G. 1571 M.
Tonlager.
- 2810. Egelsdorf-Steine**, Dominium
P. T. F 167. eK. kK. Ag. Friede-
berg (Queis) 2 km; E. St. Egelsdorf;
A. Gräfl. Röhrsdorf u. Querbach.
Besitzer: **Erich Pintsch**.
Inspektor*: **Richard Staroste**.
Fl. 183 ha. - Grdst.-R.-G. rd. 3000 M.
Molkerei. - Schwarzb. Ostfriesen. Vered.
Landschwein. - Leichwirtschaft. Korb-
weiden. Dauerweiden. Saatgutverkf.
- 2811. Giehren**. P. T. St. eK. Giehren;
F 187. kK. Ag. Friedeberg (Queis);
E. Rabishau u. Friedeberg je 5 km,
Ullersdorf i. Sfergebirge 1,5 km;
A. Querbach. - Weidgut Nr. 28/30.
Bes.: verw. Frau **Florentine Schnorren-
pfeil**, geb. Schubert. - 1 Wirtschafter.
Fl. 60 ha. - Grdst.-R.-G. etwa 1500 M.
Stammherde d. schwarzw. Nied.-Viehes.
Vered. deutsch. Landschwein (Herdb.).
Weidewirtschaft mit Dauerweiden.
- 2812. Göriseiffen (Nieder)**. P. T. A.
Göriseiffen (Bez. Liegnitz); F. St.
Ndr. Göriseiffen; E. eK. kK. Ag.
Löwenberg 2—7 km.
- Gut Nr. 113. Besitzer: **Edmund Scholz**,
Major d. R. a. D. - 1 Assist. - Fam.-Bes.
f. 1538. F 268 Löwenberg (Schles.).
Postschektkonto Breslau 22363.
Fl. 116 ha: 86 Acker, 13 Wiesen u. Weide,
10 Holz, 2 Garten, 5 Hof z.
Grundst.-R.-G. 3500 M.
Rotb. Ostfriesen (Herdb.), Bullenverkauf.
- Gut Nr. 125. Bes. **Herm. Scholz'sche**
Erben. - In Parzellen verpachtet.
Fl. 99 ha. - Grundst.-R.-G. 2614 M.
- Lehnw. Nr. 35. Bes.: **Theodor Helbig**.
Familienbesitz seit 1780.
Fl. 115 ha: 80 Acker, 12 Wiesen, 20 Holz,
0,5 Wasser, 1 Korbweiden, 1,5 Gärten,
0,2 Hof z. - 25 ha in Parzellen verpacht.
Grdst.-R.-G. 2477 M. - Kalkofen (außer
Betrieb). - Milchverkauf nach d. Stadt.
Friedrichshöhe mit Gut Nr. 41.
F 23 Liebenthal (Bez. Liegnitz).
Besiz.: **Emil Büto** in Berlin S 59,
Hasenheide 54.
- Inspektor*: **Kraft Krieg**.
Fl. 149 ha: 80 Acker, 15 Wiese, 12,6 Weide,
48 Holz, 0,1 Wasser, 1,7 Parfu. Gärten,
1,6 Hof z. - Grdst.-R.-G. 1890 M.
Obenb. Pferde. Rotb. Ostfriesen. Ver-
edeltes Landschwein.
- 2813. Hartliebsdorf**. P. A. eK. kK.
Deutmannsdorf 1 km; T. F. E. St.
Hartliebsdorf; Ag. Löwenberg.
Erbsholt. Nr. 1. Bes.: **Paul Hohmann**.
F 8 Deutmannsdorf.
Fläche 119,7 ha: 70 Acker, 17,5 Wiesen,
30 Holz, 2,3 Wege und Wasser.
Grundst.-R.-G. 2347 M.
Brauerei, Fleischererei, Schmiede (verpacht.).
Gut Nr. 149. Bes.: **Waldemar Gogol**.
1 Wirtschafter.
Fl. 75,25 ha. - Grdst.-R.-G. 1650 M.
Rotb. Ostfriesen. Vered. Landschweine.
Fleischmerinos.
- Gut Nr. 173. Bes.: **Adolf Mücke**.
Fl. 75,8 ha. - Grdst.-R.-G. 1456 M.
- 2814. Haynvorwerk**, Lehngut (in der
Gem. **Spiller**). P. T. **Spiller** (Kr.
Löwenberg, Schles.) 2 km; F 4
Maßdorf; E. eK. Liebenthal 6 km;
E. Altkemnitz 8 km; A. St. kK. Ullers-
dorf-Liebenthal; Ag. Greiffenberg.
Bes.: **Gustav Matheus**, Rgl. Amtsrat,
Hauptm. a. D., Pächter d. Domäne
Klossow, Kr. Königsberg (Neumark).
Bevollm.: **Vernd Matheus**, Oblt. a. D.
Fläche 152 ha: 45 Acker, 12 Wiesen,
40 Weide, 52 Holz, 0,5 Park, 0,5 Gärten,
1 Wasser, 2 Hof z.
Grundst.-R.-G. 2000 M.
Elektr. Licht- und Kraftanlage.
Rotb. Ostfriesen. Fohlenaufzucht.
- 2815. Hüfel**. P. T. F. E. **Blagwitz** (Bober)
3 km; E. Ag. Löwenberg (Schles.)
5 km; A. Langneundorf; St. eK.
kK. Zobten (Bober).
- Freigut Nr. 8. Bes.: **Hermann Vogt**.
F 211 Löwenberg (Schles.).
Fl. 128 ha. - Grdst.-R.-G. 3050 M.
Ostfriesenkreuzung. - Starker Obstbau.
Forstrittergut.
Besizerin: **Stadtgemeinde Löwenberg**.
Verwaltung f. b. Hagendorf (Nr. 2770).
Fläche 161 ha. - Grdst.-R.-G. 923 M.
- 2816. Kleppelsdorf**, Ritterg. (im Gem.-
Bez.) m. **Born Gieshübel** u. Nr. 18
Ruttenberg. P. T. F 2 (Schloß) u.
15 (Gut). E. eK. kK. Ag. Lahn (Kr.

- Löwenberg, Schles.) 0,5 km; A. Fischisdorf; St. Kleppelsdorf.
 Besitzer: Wilhelm Rohrbeck's Erben (Frau Rittergutsbes. Wingel, geb. Rohrbeck, auf Iserhatsche b. Wispingen u. Alfred Rohrbeck in Zielenzig).
 Verwalter: Güterdirektor a. D. Colmar Bauer, Oberl. a. D.
 Fl. 315,7 ha: 115,1 Acker, 25,3 Wiesen, 40 Weide, 129,7 Holz, 0,4 Wasser, 3,4 Park, Gärten, 1,8 Hof u.
 Grundst.-R.-G. 4755 M.
 Hann. Pferde. Note Ostfriesen, Stammherde. Meißener x vered. Landschwein.
- 2817. Liebenthal**, Ritterg. im Stadtbezirk. P. T. F. 9. E. A. St. eK. kK. Liebenthal (Kr. Löwenberg, Schles.), Bsh. 1 km; Ag. Greiffenberg 7 km. Bes. (f. 1829): Stadtgemeinde Liebenthal. Stadthauptkasse: Postschto Brsl. 14241. 1 Förster* im Forsthaus Liebenthal. Fläche 465 ha: 138,9 Acker, 33,6 Wiesen, 1,2 Teiche, 287,8 Holz, 3,5 Garten u. Grundst.-R.-G. 7016 M. Forst in Selbstbewirtschaft. Kon. parz. verp.
- 2818. Löwenberg**, Stadtgemeindebez. P. T. F. E. A. St. eK. kK. Ag. Löwenberg (Schles.). Bes.: Stadtgemeinde Löwenberg. Postschekkonto Breslau 4251. Verwaltung: f. b. Hagendorf (Nr. 2770). Fl.: 362,6 ha. — Grundst.-R.-G. 9021 M.
- 2819. Märzdorf a. Bober**. P. T. F. E. A. St. kK. Märzdorf (Kr. Löwenberg Schles.); eK. Zobten (Bober); Ag. Löwenberg. Erbscholtisei m. Gut Nr. 60. Besitzer: Oswald Stelzer. F 79 Löhn. Fl. 228,2 ha. — Grundst.-R.-G. 4659 M.
- Gut Nr. 4. Bes.: Waltherr v. Ehrenkroop, Rittmstr. a. D. in Mittelschreibersdorf. (Nr. 2611). Pächter der Ldw.: von Schmidt-Reißig'sche Erben. — 6 ha in Parz. Beamter*: Hugo Schuster. — F 74 Löhn. Fl. 122 ha. — Grundst.-R.-G. 2307 M. Schwarzb. Ostfriesen. Vered. Landschw. Weidewirtschaft.
- Gut Nr. 24. Bes.: Oswald Kandler. Fl. 79,6 ha. — Grundst.-R.-G. 1864 M.
- Gut Nr. 128. Bes.: Johann Schnabel. Fl. 95,9 ha. — Grundst.-R.-G. 1624,4 M.
- Gut Nr. 29. Bes.: Frau Adele Schönborn. F 70 Löhn. Fl. 75,8 ha. — Grundst.-R.-G. 1511 M.
- Gut. Bes.: Alois Maria Kassek. Postschekkonto beantragt. Fl. 73,5 ha. — Grundst.-R.-G. 1490 M. Roth. Ostfriesen.
- 2820. Moiss (Nieder)**. P. T. F. E. (Fracht). eK. kK. Ag. Löwenberg (Schl.) 1—2 km; E. (Pers.). Moiss 0,5 km A. Schmottseiffen; St. Moiss. Gut. Bes.: Stadtgemeinde Löwenberg. Ländereien in Parzellen verpachtet. Verwaltung: f. b. Hagendorf (Nr. 2770). Fl. 211 ha: 155 Acker u. Wiesen, 56 Holz. Grundst.-R.-G. 5100 M. — Steinbruch.
- Freig. Bes.: Alfons Renner, Gem.-Vorst. Fm.-Vf. üb. 2003. — F 329 Löwenbg (Schl.). Postschekkonto Breslau 16594. Fl. 64 ha. — Grundst.-R.-G. 2127 M. Schwarzb. Ostfriesen. Merinosfleischschafe.
- Freig. Lindenhof. Bes.: Max Leuchtenberger, Rsm. in Ob. Langenbielau. F 263 Löwenberg (Schl.). Postschto Brsl. 5384. Fl. 117 ha. — Grundst.-R.-G. 1849 M. Rindvieh- und Schweinez. Merinosschafherde. — Teichwirtschaft.
- Freigut. Bes.: Max Selbig. Fl. 91 ha. — Grundst.-R.-G. 1688 M.
- Freigut. Bes.: Oskar Scholz, Rittm. a. D. F 312 Löwenberg (Schl.). Fl. 50,5 ha. — Grundst.-R.-G. 1700 M.
- 2821. Neundorf-Liebenthal**. P. E. (Pers.). Krummöls (Kr. Löwenberg) 5 km; T. F. 24 Liebenthal (Bz. Liegnitz); A. St. eK. Göriseiffen; kK. Ag. E. (Fracht). Löwenberg 10 km. Vorwerk Nr. 17 mit Grundst. Nr. 41. Bes.: Rudolf Grenlich, Amtsvorsteher. Wirtschaftler*: Erhard Arnold. Fläche 124 ha: 71 Acker, 8,5 Wiesen, 39 Holz, 2,5 Weide, 1 Wasser, 1,5 Garten, 1,5 Hof u. — Grundst.-R.-G. 1878 M. Note Ostfriesen. — Vet. a. Volk. Löwenberg u. Weidegenoff. Krummöls. — Elektr. Kraft- u. Lichtanlage.
- 2822. Radwiz (Groß)**. P. E. eK. kK. Ag. Löwenberg (Schles.) 1,5—4 km; F. T. E. A. St. Großradwiz. Lehngut mit Nr. 36 u. 39. Besitzer: Richard Dunkel. Postschekkonto Breslau 13083. F 266 Löwenberg (Schles.). Fl. 114,7 ha. — Grundst.-R.-G. 3915 M.
- Freig. Nr. 3. Wiesenhof. Bes.: Wilh. Leuchtenberger. — F 309 Löwenberg (Schl.). Fl. 82 ha. — Grundst.-R.-G. 3387 M.

- Schwarzb. Niederungsvieh. Dtsch. Edel-
schwein (Herdb.). Belg. Pferde.
Lehngut Nr. 9. Bes.: Alfred **Leder**.
F 231 Löwenberg (Schles.).
Fl. 65,5 ha. — Grdst.-R.-G. 2423 *M*.
Gut Nr. 13 Adlerhof. Besitzer: Paul
Heinrichs. F 306 Löwenberg (Schl.).
Fl. 50,3 ha. — Grdst.-R.-G. 1828 *M*.
Schwarzb. Ostfries. Dtsch. Edelschweine.
Gut Nr. 4. Bes.: Bruno **Hofmann**.
F 254 Löwenberg (Schles.).
Fl. 40,8 ha. — Grdst.-R.-G. 1715 *M*.
Güter a) Nr. 14 m. Haus Nr. 16 und
b) Nr. 15 m. Grundstück Nr. 36.
Besitzer: a) Hulda **Schwabe**. — F 267
Löwenberg. — Familienbes. seit 1704.
b) Richard **Schwabe**, Amtsvorsteher.
Postcheckkonto Breslau 20099.
Fl. 71,8 ha. — Grdst.-R.-G. 2776 *M*.
Gut Nr. 45. Bes.: Gust. **Günther**.
F 349 Löwenberg (Schles.).
Fl. 68,2 ha. — Grdst.-R.-G. 1939 *M*.
- 2823. Riemendorf**, Gut m. Borm. **Char-**
lottenthal. P. T. F. 1. St. Maßdorf
1 km; E. Mauer-Waltersd. (Fracht)
3,5, Talssperre bei Mauer (Pers.)
2,5 km; A. Spiller; eK. Wünschens-
dorf; kK. Kl. Röhrsdorf; Ag. Lähn.
Besitzer: Fritz **Sabarth**, Pächter von
Nr. 2572, 2774 u. 2806 — 1 Berw.
Familienbesitz seit 1859.
Postcheckkonto Breslau 11864.
Fläche: 149,5 ha: 60 Acker, 4 Wiesen,
36 Fettweide, 48 Holz, 1,5 Garten,
Hof ic. — Grundst.-R.-G. 2005 *M*.
Ziegelei. — Stammzucht des oeredelten
Landeschweines. Rotbunte Ostfriesen.
Oldenb. Pferde. — Weidewirtschaft
u. naturgem. Aufzucht: Stalllose Hal-
tung der Schweine und Fohlen das
ganze Jahr hindurch. — Angeschl.
a. d. Elektrizitätsw. d. Prov. Schlesien.
- 2824. Schmottseiffen**. P. T. F. A. St.
kK. Schmottseiffen; E. für Pers.
Nieder Schmottseiffen 0,5 km, für
Fracht Mittel Schmottseiffen 1 km;
eK. Ag. Löwenberg.
Lehngut Nr. 62 „Johannenhof“ mit
Gut 38 Ober Göriseiffen.
Besitzer: **Erholungsstättenverwaltung**
G. m. b. H. in Berlin Franzöf. Str. 8.
F 2 Schmottseiffen.
Güterdirektor*: H. Klose.
1 Inspektor, 1 Buchhalter.
- Fläche 168,2 ha: 90,7 Acker, 10 Wiesen,
6,5 Weide, 49 Holz, 2,8 Garten, 9,2
Viehweidefoppeln, Hof ic.
Grundst.-R.-G. 3471 *M*.
Schwarzb. Niederungsvieh. Merinoschafschaf.
Zucht d. dtsch. vereb. Landeschweines.
Obstbau. Weidewirtschaft.
Lehngut Nr. 6 mit Gut Hellau in
Siebeneichen. Bes.: Friedr. **Ernstens**.
F 6 Schmottseiffen.
Inspektor: Hans **Steinzel**.
Fläche 143,9 ha: 84 Acker, 19 Wiesen,
13 Dauerweide, 0,5 Wasser, 24 Holz,
0,5 Park, 1 Garten, 1,3 Hof ic.
Grdst.-R.-G. 3420 *M*. — Elektr. Kraft-
und Lichtanlage. — Rotb. Ostfriesen.
Weidewirtschaft. Obstbau.
Gut Nr. 164. Bes.: Oswald **Stelzer**.
Fl. 101 ha. — Grdst.-R.-G. 1812 *M*.
Gut Nr. 200. Bes.: Joseph **Siebert**.
F 8 Schmottseiffen.
Fl. 85,9 ha. — Grdst.-R.-G. 1556 *M*.
Merinoschafschaf. — Obstbau.
- 2825. Siebeneichen**. P. F. E. St. Sieben-
eichen (Kr. Löwenberg, Schles.); T.
Ag. E. Löwenberg, (Schles.) 7 km; A.
Märzdorf; eK. kK. Zobten (Bober).
Erbfcholtisei. Besitzer: Arthur **Ehrlich**.
Familienbesitz seit 1759.
F 31 Löwenberg (Schles.).
Fl. 99 ha. — Grdst.-R.-G. 2574 *M*.
Bienenzüchtereie Ehrlich & Co.
Gut Hellau (62 ha) siehe bei Lehngut
Nr. 6 Schmottseiffen.
- 2826. Spiller**. P. A. St. eK. Spiller (Kr.
Löwenberg Schles.); T. F 64. E.
Altkemnitz 6 km; kK. Langwasser;
Ag. Greiffenberg.
Borm. Besitzer: Oswald **Marg**.
Familienbesitz über 100 Jahre.
Fl. 110 ha. — Grdst.-R.-G. 1667 *M*.
Ostfriesenherde. Oldenburger Pferde.
Schweinezucht.
Elektr. Licht- und Kraftanlage.
- 2827. Welfersdorf**, Forstg. (im Gem.-
Bez.). P. T. F. A. St. eK. Welfersdorf
(Kr. Löwenberg); E. kK. Greiffen-
berg 4 km; Ag. Löwenberg.
Besitzer: 218 Besitzer der Gemeinde
Welfersdorf.
Gutsvorst.: Bruno **Kuhnt**, Landwirt.
Förster*: Rob. **Geisler**.
Fläche 260 ha: 25,5 Holz, 4 Wiesen, 0,5
Acker, 3 Weide. — Grdst.-R.-G. 2326 *M*.

38. Kreis Lüben.

Größe: 630,575 qkm. — Einwohner: 33 684. — Landgemeinden: 60. — Gutsbezirke: 60. — Amtsbezirke: 22. — Städte: Lüben mit 7800 Einw., Kosenau mit 3712 Einw. — Viehstand: 3841 Pferde, 20596 Stück Rindvieh, 6696 Schafe, 11 857 Schweine, 3402 Ziegen, 2054 Bienenstöcke. — Lage: im östlichen Teile des Regierungsbezirkes, grenzend an den Regierungsbezirk Breslau. — Die Güter gehören zur Liegnitz-Wohlauer Fürstentums-Landschaft mit Ausschluß a. des zur Schweidnitz-Sauerischen Fürstentums-Landschaft gehörigen Gutes Jacobsdorf und b. der zur Glogau-Saganer Fürstentums-Landschaft gehörigen Güter: Eifemost und Gühlichen, Ober Gläsersdorf und Bückey, Nieder Gläsersdorf, Herrschaft Heinzenburg mit Neuguth, Neudorf und Herbersdorf; Hummel mit Nadeck u. Johannhof; Parchau, Petersdorf, Wengeln. — Bodenbeschaffenheit: leichter, aber ertragreicher Boden, vielfach Wald. Der durchschnittliche Grundsteuer-Reinertrag beträgt pro Hektar Acker: 12,92 *M.*, Wiesen: 19,58 *M.*, Wald: 3,92 *M.* — Von der Gesamtfläche sind: 309,07 qkm Acker, 71,73 qkm Wiesen, 212,65 qkm Wald. — Gewässer: die Sprotta, der Kaltebach, das Schwarzwasser. — Eisenbahnen: Die Breslau-Schweidnitz-Freiburger Eisenbahn (Linie Liegnitz—Kaudten) mit den Stationen: Vorderheide, Lüben, Koslitz, Gr. Rinersdorf; die Sekundärbahn Waltersdorf—Heisicht mit den Stationen: Persel, Kosenau und Dohna; Kaudten—Polkwitz mit den Stationen: Polach und Barschau; die Kleinbahn Lüben—Kosenau mit den Stationen: Lüben, Ober Oberau, Mittel Oberau, Ober Gläsersdorf, Ndr. Gläsersdorf, Braunau, Seebnitz, Groß Kosenau, Haltepunkt Winkel, Kosenau.

Maschinenbauanstalten in Lüben und Kosenau; Mehlmühlen in Brauchitschdorf, Ober Gläsersdorf, Lüben, Mührädlich, Neuguth, Oberau, Parchau, Pilgramsdorf u. Ziebendorf; Sägewerke und Schneidemühlen in Hammer bei Klein Kosenau, Kosenau, Lüben und Lübenwalde; Zuckerrfabrik in Lüben; Stärkefabriken in Buchwald, Dittersbach, Ober Gläsersdorf, Klein Kosenau, Mührädlich und Ziebendorf; Kraftstrohmehlfabrik in Ober Gläsersdorf; Brauereien in Kosenau und Seebnitz; Molkereien zu Dittersbach, Lüben, Mührädlich und Seebnitz; Eisenhüttenwerk „Marienhütte“ bei Kosenau; Pianomechanikfabrik in Lüben. — Der Kreis liegt im Versorgungsgebiet des Elektrizitätswerks Liegnitz A.=G.

Bildungsanstalten in Lüben: Reahlymnasium, höhere Mädchen-schule, kaufm. und gewerbl. Fortbsch.; in Kosenau: höhere Knaben u. Mädchen-schule, gewerbl. Fortbsch.; Ländl. Fortbsch. in Mührädlich.

Kreisstadt Lüben (Schles.).

Landgericht: Liegnitz. Amtsgericht: Lüben.

Landrat [F 10 u. 23]: Frhr. von Stofsch.
 Kreissekretär: Hillmann.
 Kreisaußschußobersekretär: Schiller.
 Kreis- u. Forstkasse in Liegnitz.
 Kreiskommunal- u. Kreisparfassenrendant
 Schneider.
 Kreisarzt [F 220]: Dr. Lange.
 Kreisliterarzt [F 11]: Michaelis.

Katasterkontrolleur: Neumann, Steuerinsp.
 Hochbauamt in Liegnitz.
 Kulturbauamt in Liegnitz.
 Kreisbaumeister [F 30]: Zischan.
 Kreis Schulrat: Martwig.
 Gewerbeaufsichtsamt in Liegnitz.
 Finanzamt [F 42]: Horn, Obersteuerinsp.
 Kulturamt in Glogau.

I. Selbständige Gutsbezirke.

2828. Altstadt, Rittg. m. Rustikalbes.
 P. T. F 206. E. Ag. kK. Lüben
 (Schles.) 1 km; A. St. Gr. Krichen;
 eK. Altstadt.

Besitzer: Paul Lange.

Fl. 129,3 ha: 114,5 Acker, 12,5 Wiesen,
1,6 Garten, 0,7 Hof zc.

Grundst.-R.-G. 2317 M.

Oldenb. × Ostfriesen. Vered. Landschw.

2829. Barchau, Ritterg. P. T. F 24.

Kaudten (Bz. Breslau) 5 km; E.

Barchau; A. St. eK. Pilgramsdorf;

kK. Hochkirch; Ag. Lüben.

Besitzer: Gräflin v. Campanini'sches
Fräuleinstift. (Seit 1789).Bevollm.: Stiftspropst Ernst Frhr.
von Müßling auf Neuguth-ß.
(Nr. 2882/4).

Stiftsrentmstr.*: Hohberg.

Pächter: Ferd. Hübner'sche Erken.

Fläche 486,75 ha: 232 Acker, 25 Wiesen,
184 Holz, 12,75 Weiden, 0,95 Wasser,
8 Park, Gärten, 24,05 Hof, Wege zc.

Grundst.-R.-G. 5536 M. — Brennerei.

Note Ostfriesen. Schafzucht. Schweine-
mast. Geflügelzucht. — Kartoffelbau.**2830. Brauchitschdorf**, Ritterg. mit

Sichvorwerk, Kirchvorwerk u. Ober-

hof P. A. St. eK. Brauchitschdorf (Kr.

Lüben); T. F 31 (Rentamt), 50

(Schloß); Ag. kK. Lüben (Schles.);

E. Lüben 6, Vorderheide 8 km;

Verladerampe fürs Dom. 2 km.

Besitzer: Major a. D. von Schierstedt.

Inspektor*: Wiechulla.

Reviersförster*: Wähnert.

Fläche 1410,6 ha: 536,5 Acker, 120,8

Wiesen, 21 Weide, 10 Garten, 671,9

Holz, 1,4 Wasser, 1 Korbw., 48 Hof,
Wege zc.

Grdst.-R.-G. 13726 M. — Spiritusbrenn.

Schwarzb. Niederungs Vieh (Herdb.).

Milchverkauf an Molkerei Lüben.

2831. Braunau, Gutsbez. (Rittergüt.

Ndr. u. Mitt. Braunau) u. Försterei.

P. T. E. A. St. eK. Braunau (Kr. Lü-

ben); F 4 Seebnitz (Bz. Liegnitz);

Ag. kK. Lüben 10 km.

Besitzer: Zul. Süßmann, Ndr. Braunau.

Nieder Braunau

Oberinsp.*: Dhlow.

1 Assistent, 1 Rechnungsf.

Fläche 330 ha: 278 Acker, 23 Wiesen,

13 Holz, 8 Park, 2 Garten, 6 Hof zc.

Grundst.-R.-G. 3411 M.

Schwarzw. Ostfriesen. Gestüt f. Voll-

blut u. Oldenb. Zucht.

Mittel Braunau

Inspektor: Winkler.

1 Förster*, 1 Hilfsförster.

Fl. 400 ha: 111 Acker, 100 Wiesen,

6 Weide, 1 Wasser, 180 Holz, 2 Hof zc.

Grdst.-R.-G. 3576 M.

Sägegatter. — Merinofleischschaffherde.

2832. Buchwäldchen, Ritterg. m. Wirt-

mühle. P. E. Pöhschildern 3 km;

T. F 2 (Bes.) u. 8 (Pächter). A. St.

Mühlrädltz 3 km; eK. Schönborn;

kK. Barchwitz; Ag. Lüben.

Bes.: Maj. von Dücker, Optm. a. D.

Postcheckkonto Berlin 8509.

1 Förster*, 1 Gärtner.*

Pächter der Landw. u. der Fischteiche:

Curt Fährndrich, Rittmstr. a. D.

Villa Hohberg b. Goldberg (Schles.).

Postcheckkonto Breslau 22885.

Bevollm. Beamter*: Dsw. Zaruba.

Fläche 554,6 ha: 134 Acker, 12,5 Wie-

sen, 2,5 Weide, 50 Fischteiche, 349

Holz, 5 Park u. Gärten, 1,5 Hof zc.

- Grdst.-R.-G. 4207 *M.* — Wassermühle. Sägewerk. Electr. Licht- u. Kraftanlage. Rationelle Fischz.: Karpfen, Schleien; Fischverfand. — Brennholzverkauf.
- 2833. Buchwald, Rittg.** P. T. F. eK. Bärzdorf-Trach 3 km; F 14 Arnsdorf (Kr. Liegnitz); E. Arnsdorf u. Göllschau 5—6 km; A. St. Fuchsmühl; Ag. Lüben; kK. Kaltwasser. Bes.: Frau Elisabeth Anders, geb. Hoffmann. Familienbesitz seit 1879. Inspektor: Hilse. Fläche 301,5 ha: 223 Acker, 64 Wiesen (30 Meißelwiesen), 1,5 Wasser, 3,5 Holz, 2 Park, 2,5 Garten, 5 Hof zc. Grdst.-R.-G. 3804 *M.* — Stärkefabrik. Mitglied der Volkereigenoss. Haynau. Mastviehwirtschaft, schwarzb. Dstfriesen.
- 2834. Eifenost, Rittg.** P. T. E. eK. Großrinnnersdorf (Bz. Liegnitz) 4 km; F 55 Raudten (Bz. Bresl.); A. St. Eifenost; Ag. Lüben; kK. Ober Gläfersdorf. Bes.: Herr Glaesemer, Amtsdorf. Fläche 356 ha: 157 Acker, 20,1 Wiesen, 172,5 Holz, 0,4 Wasser, 3,25 Park, 1 Garten, 1,75 Hof zc. Grdst.-R.-G. 3001 *M.* — Schl. Rotvieh Dstfriesen. Schweine- × Gründüngg.
- 2835. Fauljoppe, Ritterg.** mit Rufftälbesitz. P. E. Vorderheide 4 km; T. F 286. Ag. kK. Lüben (Schles.) 8 km; A. eK. Gr. Reichen; St. Fauljoppe. Bes.: Frau Major Vothar von Wurmb, verw. Lont von Weigel. Inspektor*: Nibel. 1 Först., 1 Gärtn.* 1 Brennereiverw.* Fl. 435 ha: 283 Acker, 35 Wiesen, 100,5 Holz, 9 Park u. Gärten, 0,5 Wasser, 7 Hof zc. — Grdst.-R.-G. 5080 *M.* Brennerei. Beteil. an Zuckerrfabrik Lüben. Schwarzb. Dstfriesen. Jungviehzucht. — Milch- u. Mastwirtschaft.
- 2836. Fuchsmühl, Ritterg.** m. Borw. Waldhof. P. T. F 2. A. St. Fuchsmühl (Schles.); E. Göllschau 6,5 km; eK. Bärzdorf; kK. Kaltwass.; Ag. Lüben. Besizer: Gust. Kaiser's Erben (verfüggsber. H. Kaiser). 1 Insp.* 1 Verw., 1 Brenn.-Verw.* Fläche 412 ha: 310 Acker, 65 Wiesen, 18 Holz, 2 Wasser, 9 Gärten u. Park, 8 Hof zc. — Grundst.-R.-G. 4989 *M.* Brennerei. — Schwarzb. Niederungsvieh. Schweinezucht- u. Mast. Merinoschafzucht. — Starke Kartoffelbau.
- 2837. Gühlichen, Rittg.** mit Borw. Buchengrund. P. T. E. eK. Großrinnnersdorf (Bz. Liegn.) 6 km; A. St. kK. Eifenost; F 1 Gläfersdorf; E. Ag. Lüben (Schles.) 10 km. Besizer: Stadtgemeinde Lüben. Verwalter*: Siegf. Wölbling. 1 Brenn.-Verw.* Fläche 536 ha: 275 Acker, 25 Wiesen, 0,5 Wasser, 228 Holz, 5 Park, 0,5 Gärten, 2 Hof zc. — Grdst.-R.-G. 3500 *M.* Brennerei. — Schwarzb. Niederungsvieh. — Kartoffelbau.
- 2838. Gugelwitz, Ritterg.** (z. Majorat Dieban, Kr. Steinau, gehörig). P. T. F 3 (Dom.) u. 9 (Schloß). A. St. Mühlrädlsitz (Kr. Lüben, Schl.) 4 km; E. kK. Parchwitz 5 km; eK. Gugelwitz; Ag. Lüben. Besizer: Oberh. Graf von Schweinitz und Krain auf Dieban (Kr. 1382). Pächter: Erich Graf v. Schweinitz u. Krain, Lt. a. D. Insp.: Scholz. Förster*: Lemsch. Fläche 524 ha: 225 Acker, 25 Wiesen, 264 Holz, 2 Wasser, 8 Hof zc. Grundst.-R.-G. 5760 *M.* Dstfriesen. Merinoschafschafherde.
- 2839. Guhlau, Ritterg.** P. T. Großrinnnersdorf (Bz. Liegnitz) 5 km; E. A. St. Roslitz 2 km; F 35. E. eK. kK. Ag. Lüben (Schles.) 5 km. Besizerin: Stadtgemeinde Lüben. Pacht (etwa 200 ha): Max Peukert. Fläche 493,5 ha: 167,5 Acker, 15 Wiesen, 20 Weide, 0,5 Wasser, 280 Holz, 1,5 Garten, 9 Hof zc. Grdst.-R.-G. 3336 *M.* — Gründüngung. Kleesamenbau. — Stammherde des schwarzb. Niederungsviehes. Dtsch. Edelschw. Belgier Pferde- u. Zucht. Dekstation. — Beteil. an Wolf. Lüben.
- 2840. Herzogswaldau (Nieder), Ritterg.** P. T. F 1. eK. Dittersbad (Kr. Lüben) 2 km; E. Porschwitz 3,5, Steinau a. D. 8, Lüben 10,5 km; A. St. Herzogswaldau; kK. Ag. Lüben. Bes.: Gust. Wolf Sparrhaus, Oberlt. d. R. a. D. — 1 Inspektor, 1 Gärtner. Fläche 306 ha: 230 Acker, 45 Wiesen, 13 Holz, 1,5 Korbweid., 4 Park, 2,5 Gart., 10 Hof zc. — Grdst.-R.-G. 5000 *M.* Oldenb. Stamnzucht. Schweinezucht. Korbweidenkultur. Zuckerrübenbau.

- 2841. Hinterheide**, Forstgutsbez. (Liegnitzer Stadtforst). P. Fuchsmühl (Schles.) 2 km; F1. T. E. Vorderheide 6,5 km; A. St. Neurode; eK. kK. Kaltwasser; Ag. Lüben. Besizerin: **Stadtgemeinde Liegnitz**. Oberförster: Böhm zu Neurode bei Vorderheide (Nr. 2716). Fläche 1256 ha: 38 Acker, 7 Wiesen, 1207 Holz, 4 Hof zc. Grundst.-N.-E. 6650 M.
- 2842. Hummel**, Ritterg. mit Rustikalbesitz. P. Nieder Gläfersdorf (Bz. Liegnitz) 3,5 km; T. F2. Neuguth-Heinzenburg 2,5 km; E. Kogenau 8, Lüben 14 u. (f. Fracht) Mittel Gläfersdorf 4 km; A. St. Gläfersdorf; eK. Hummel; kK. Herbersdorf; Ag. Lüben. Besizer: **Willy Krieg**. Fl. 97,5 ha: 63,2 Acker, 12,2 Wiesen, 1,5 Wasser, 6 Weide, 2,2 Holz, 2 Park, Gart., 10,4 Hof, Wege zc. — Grdst.-N.-E. 995 M. Reinrassige Ostfriesenzucht. Deutsches Edelschwein. — Feldgemüsebau.
- ⊙ **2843. Jacobsdorf**, Ritterg. P. T. F. Jacobsdorf (Bz. Liegnitz); E. Persel 1, Weißig 1,5 km; A. Klein Kogenau; St. Wengeln; eK. kK. Kogenau; Ag. Lüben. Besizer: **Paul Pfohl**. Fl. 65 ha. — Grundst.-N.-E. 800 M.
- 2844. Jauschwitz**, Ritterg. P. T. F. 15. kK. Raudten (Bz. Breslau) 3 km. E. Raudten Süd 3 km; A. Koslitz; St. Jauschwitz; Ag. Lüben; eK. Alt Raudten. Besizer: **Dr. jur. Wilh. Güttler** auf Groß Rinersdorf. Oberleitung i. bei Nr. 2868. Wirtschaftler*: **Robert Penz**. Fläche 301,6 ha: 179,7 Acker, 25,4 Wiesen, 2,7 Weide, 0,6 Wasser, 81,9 Holz, 2,4 Garten, 8,9 Hof zc. Grundst.-N.-E. 2417 M. Angeschl. an die Raudtener Molkerei. Oldenb. Pferde. Schwarzb. Ostfriesen. Landschwein. — Inten. Kartoffelbau (Saatgut). Gründung.
- 2845. Kaltwasser**, Ritterg. m. Schäferei. P. T. E. Vorderheide 7 km; F1 Fuchsmühl (Schles.); A. St. eK. kK. Kaltwasser; Ag. Lüben.

- Besizerin: **Frau Martha von Briesen**, geb. Schulz v. Drazig. Familienbesitz seit 1873. Bevollm.: **Major a. D. Eberhard von Briesen**. — Postschkfto. Brsl. 17198. Inspektor*: **Schmidt**. 1 Brenneiverwalter*, 1 Förster*. Fläche 448 ha: 229 Acker, 128 Wiesen, 9 Park, 71 Holz, 2 Gärten, 9 Hof zc. Grdst.-N.-E. 5221 M. — Brennerei. Wassermühle. — Schwarzb. Ostfriesen. Schweinezucht, Ferkelverkauf. Karpfenteiche. Korbweiden.
- 2846. Klaptau**, Ritterg. m. Rustikalbes. (25,3 ha). P. T. F. E. eK. kK. Ag. Lüben (Schles.) 4,5 km; A. Herzogswaldau; St. Schwarzau. Bes.: **Hubertus v. Wallenberg-Pachaly** auf Schwarzau (Nr. 2871). Fläche 283,8 ha: 169,2 Acker, 37 Wiesen, 9,3 Weide, 0,3 Wasser, 57 Holz, 3,9 Park u. Garten, 6,3 Hof zc. Grdst.-N.-E. 3850 M. Jungviehaufz.
- 2847. Kniegnitz**, Ritterg. m. Erbscholt. Freigut (Paulshof) u. Restgut. P. F40. E. eK. kK. Ag. Lüben (Schl.) 5 km; T. A. St. Kniegnitz. Besizerin: **Frau Major von Wiedner**, geb. von Wietersheim. Familienbesitz seit 1867. Bevollm.: **Hans-Rüdiger von Wiedner**, Rittmstr. d. N. a. D. Inspektor*: **Diedler**. — 1 Assistent, 1 Rechnungsf., 1 Jäger*, 1 Gärtin*. Fläche 695 ha: 510 Acker, 64 Wiesen, 30 Weide, 74 Holz, 2 Wasser, 10 Park, 3 Gärten, 2 Hof zc. 50 ha an Antieger verpachtet. Grdst.-N.-E. 10 038 M. Rittergut, 2600 M. Rustikalgüter. Beteil. an Zuckerfabrik u. Molkerei Lüben u. Dampfpluggenossenschaft. Merinosleischschafe. Schwarzb. Holländer Rindvieh. Bered. Landschwein. Hackfrucht-, Getr.- u. Obstbau. Gärtnerei.
- 2848. Koslitz**, Ritterg. m. Gut Nr. 12 u. Vorwerk **Friedrichshuld**. P. T. eK. Großrinersdorf (Bz. Liegnitz) 3,5 km; E (Priv.-Anschlußgleis). A. St. Koslitz; F59. kK. Ag. Lüben (Schles.). Bes.: **Frau v. Wiedner** auf Kniegnitz. Familienbesitz seit 1876. Pächter: **Hans-Werner von Wiedner**, Major im Generallstabe. Insp.: **Hermann Daniels**. — 1 Förster*.

- Fläche 677 ha: 198 Acker, 21 Wiesen, 450 Holz, 4,25 Park, 3,75 Gärten, Hof zc. Grdft.-N.-G. 3360 *M.* - Gründüngung. Rindviehzucht: Oldenburger. - Beteil. an Zuckersfabrik u. Molkerei Lüben.
- 2849. Rozenau (Groß)**, Ritterg. m. d. Vorwerken **Schloßhof, Charlottenthal, Winkelhof, Krebsberg, Grenzworwerk u. Blankenhaide**. P. T. Klnb. A. St. Groß Rozenau; F24. E. kK. Rozenau 5 km; eK. Seebnitz; Ag. Lüben.
- Besitzer: **Max Graf von Rittberg**, Landschaftsdirektor zc. auf Urjchtaw (Nr. 1378).
- Inspektor*: **Karl Böning**. - 1 Assst. Rendant: **Wilh. Anders**. Revierförster*: **Gerhard Anders**. Winkelhof u. Grenzw. parzellenw. verp. Blankenhaide an Aug. Nietsch verp. Fl. 1211,5 ha: 657 Acker, 206 Wiesen, 36 Weide, 0,5 Wasser, 280 Holz, 14 Park und Garten, 18 Hof zc. Grundst.-N.-G. 14765 *M.* Merinosfleischschaf.
- 2850. Rozenau (Klein)**, Herrschaft mit d. Güt. **Hammer, Persel, Sintered, Raupertau, Hummeler Forst u. Rustikalbes.** P. T. F1 (Amtskanzlei), 5 (Schloß), 34 (Mühlenverw.) u. 54 (Forstamt). E. eK. kK. St. Rozenau (Kr. Lüben, Schl.); A. Kl. Rozenau; Ag. Lüben (Gerichtst. in Rozenau).
- Besitzer: **Willy Burggraf u. Graf zu Dohna-Schlobien**, Erzellenz, Wirkl. Geheimer Rat, Rittmeister a. D., Rgl. Kammerherr, vorm. Mitgl. d. G. H., Ehrenlandtschaftsdirektor.
- Rendant*: **Ludwig**. Inspektor*: **Schrauth**. Oberförster: **Bruhn**. 4 Revierförst.* 6 Först.* 3 Waldwarter.* Fläche 8070 ha: 634 Acker, 450 Wiesen, 70 Weide, 6841 Holz, 20 Park, 10 Gärten, 30 Hof zc. - Grdft.-N.-G. 35143 *M.* Brettschneidemühle (Postschöff. Breslau 12610). Holländer Milchviehherde. - Fischzucht. - Wildverjand. - Ananaszüberei.
- 2851. Krichen (Groß)**, Ritterg mit den Vorw. **Erlicht u. Mittelhof**. P. T. A. St. eK. Groß Krichen; F7. E. kK. Ag. Lüben (Schles.) 4 km.
- Bes.: **Fritz Völtrecht**, Rittmstr. d. R. a. D., Amtsvorsteher.
- Inspektor*: **Relpe**. - 2 Berw. Fläche 686 ha: 500 Acker, 80 Wiesen, 72 Holz, 1 Wasser, 10 Park u. Gärten, 23 Hof zc. - Grdft.-N.-G. 13 642 *M.* Brennerei. Dampfpflüge. Gesellschafter d. Zuckersfabrik Lüben u. d. Kartoffelstodensfabrik Raudten Süd.
- Rindviehzucht: Ostfriesen × Holländer. Schafzucht: Rambouillet × Merino. Pferdezücht: Oldenburger.
- Rübenbau. Saatgutwirtschaft (vom Schles. Saatbauverein anerkannt).
- 2852. Krichen (Klein)**, Ritterg. m. Vorw. **Ober Klein Krichen**. P. T. A. St. Groß Krichen 4 km; F3. E. kK. Ag. Lüben (Schles.) 7,5 km; eK. Lerchenborn.
- Bes.: **Manfred Reichsgraf von Harrach**. Familienbesitz seit 1871. Postschöffonto Breslau 21523.
- Inspr.*: **Fritz Schulze**. - 1 Assst. Fläche 467 ha: 287 Acker, 47 Wiesen, 110 Holz, 23 Park, Garten, Hof zc. Grdft.-N.-G. 6000 *M.* - Vered. Landschwein, Verkauf von Ebern u. Sauen. Schwarzb. Ostfriesenherde, Verkauf von Zuchtbullen. - Beteil. an Zuckersfabrik Mitscher & Co. in Lüben.
- 2853. Krummlinde**, Ritterg. P. T. F5. E. Borderheide 2 km; A. St. eK. Groß Reichen; kK. Kaltwasser; Ag. Lüben.
- Besitzer: **Hugo Schlegel**. 1 Inspektor*, 1 Förster.* Fläche 439,2 ha: 125,3 Acker, 29,7 Wiesen, 237,6 Holz, 13,4 Weide, 6,2 Fischteiche, 1,8 Park, Garten, 25,2 Hof zc. Grundst.-N.-G. 3800 *M.*
- 2854. Lerchenborn**, Majorat. P. T. Gr. Krichen 4 km; F57. E. kK. Ag. Lüben 8 km; A. Sabitz; St. eK. Lerchenborn.
- Besitzer: **Kurt Frhr. von Bohlen**. Fideikommiß seit 1773.
- Inspektor*: **Reisch**. Förster*: **Wartsch**. Fläche 681,3 ha: 252,3 Acker, 50 Wiesen, 8 Weidestoppel, 340 Wald, 3 Wasser, 5 Park, 2 Garten, 21 Wege, Hof zc. Grundst.-N.-G. 5460 *M.* Zucht von großen weißen Edelschweinen u. ostpreuß. Halbblutpferden, Traktörherd Abstammung.
- 2855. Lübener Heide (Groß u. Klein)**, Forstgut. P. T. F20. E. A. St. eK. kK. Ag. Lüben (Schles.) 3, Whf. 4 km.
- Besitzerin: **Stadtgemeinde Lüben**. Stadthaupt.: Postschöff. Bresl. 3264.

- Oberförster***: Alfred Menzel, Lüben (Forsthaus). 1 Förster*. 2 Waldw.
Ziegelmeister*: Alfred Schulz.
 Fläche 1376 ha Holz 10.
 Grundst.-N.-G. 6000 *M*.
 Dampfziegelei (jährl. Prod. 1 1/2 Mill. Dachsteine u. 800 000 Mauersteine).
- 2856. Mallmitz**, Ritterg. m. Borw.
Zänkerei. P. T. F 15 (Dom.) u. 76 (Zieg.) E.eK.kK. Ag. Lüben (Schles.)
 0,5 km; A. Dffig; St. Mallmitz.
 Besitzer: Richard **Anders**.
 Inspektor*: Herm. Starke.
 Ziegelmeister*: Carl Wiesner.
 Fl. 206 ha: 154 Acker, 47,5 Wiesen, 2 Park, 4,5 Garten, 2 Hof 10.
 Grd st.-N.-G. 5602 *M*.
 Dampfziegelei m. Ringofen. — Schwarzb. Ostfriesen. Schweinezucht: Yorkshire. Rübenbau. Beteil. an Zuckersfabrik Lüben.
- 2857. Muckendorf**, Rittg. P. T. F 51.
 E.eK.kK. Ag. Lüben (Schles.) 2 km;
 A. St. Dffig.
 Besitzerin: Fräulein **Elly Bief**.
 Pächter: Martin **Wotgländer**.
 Fläche 241 ha: 180 Acker, 39 Wiesen, 8 Weide, 7 Holz, 7 Hof 10.
 Grundst.-N.-G. 4146 *M*.
 Schwarzb. Ostfriesen. Pferdezucht.
- 2858. Mühlsrädlich**, Ritterg. P. T. F 4.
 A. St. eK. Mühlsrädlich (Kr. Lüben, Schles.); E. Vorderheide 7,5 u. Bielwiese (Waggonfrachten) 6 km; kK. Ag. Lüben.
 Besitzer: Hans Frhr. von **Schleinitz**, Hauptm. a. D., Kreisdep., Mitglied des Kreis Ausschusses, Amtsvorsteher.
 Postcheckkonto Breslau 6951.
 Oberinspektor*: Döring, Stellvertreter des Besitzers.
 Först*: Kaczmarczyk, desgl. in Forstf.
 Rentmeister*: Niskiewicz.
 1 Assistent, 2 Sekretärinnen, 3 Bögte.
 Fl. 758 ha: 319 Acker, 45 Wief., 3 Weide, 371 Holz 6 Wasser, 1 Baumschulen, 1 Korbweiden, 4 Park, Gart., 8 Hof 10.
 Grundst.-N.-G. ja. 8000 *M*.
 Molkerei. Dampfsmahlmühle. Sägewerk, Alles-Trocknereten. Eigene elektr. Kraft- u. Lichtanlage (60 Anschlüsse im Dorfe). — Holländ. u. Oldenb. Vieh, Oldenb. u. Ermeländer Pferde (gefört. Oldenb. Deckhengst). Merinoschafe. Dtsch. Edelschwein. — Forst- u. Ackerwirtsch. Fisch., Wiesen m. Stärkeberieselung, Weidenkult., Baumschulen.
- Rübenbau für Zuckersfabrik Lüben.
2859. Oberau (Ober), Ritterg. m. Anteil **Altstadt** (10 ha). P. T. F 24. E. Ag. Lüben (Schles.) 4 km; A. St. eK. Oberau; kK. Ober Gläserndorf.
 Bes.: Adolf **Scholz**. — 1 Assistent.
 Familienbesitz seit 1886.
 Postcheckkonto Breslau 10591.
 Brennereiverw.*: Schiefelbein.
 Fläche 234 ha: 220 Acker, 6 Wiesen, 2 Holz, 1 Weide, 1 Park, 4 Hof 10.
 Grundst.-N.-G. 3930 *M*. — Brennerei. Oldenburger Vieh.
- 2860. Dffig**, Ritterg. P. T. F 39. E. kK. Ag. Lüben (Schl.) 5 km; A. St. eK. Dffig.
 Besitzer: von **Lude**, Major a. D.
 Familienbesitz seit 1806. — 1 Förster.
 Inspektor*: Schulz. — 1 Assistent.
 Fläche 407 ha: 268 Acker, 44 Wiesen, 10 Weide, 3 Wasser, 2 Korbweiden, 69 Holz, 11 Park, Hof 10.
 Grd st.-N.-G. 4715 *M*. — Elektr. Betrieb. Oldenburger Vieh. — Starker Rübenbau.
- 2861. Parchau**, Ritterg., mit **Kleinseiten-, Nieder-, Teich- u. Hältervorwerk** u. **Kol. Teichhäuser**. P. T. F 1 (Schloß), 2 (Forst- u. Fischereiverw.) u. 3 (Wirtschaftsamt). A. St. Parchau (Schles.); E. Köpenau 8, Polkwitz 11 km; eK. Kriegheide; kK. Herbersdorf; Ag. Lüben.
 Besitzer: Otto Graf von der **Rede von Bolmerstein'sche Erben**.
 Bevollm.: Klara Gräfin von der **Rede v. Bolmerstein**, geb. v. Böhl.
 Förster*: Kaltenbach u. Keuthen.
 Pächter: Landesälth. Gust. Schwarzlose auf Trebitsch (Nr. 2136).
 Inspektor: Krieg.
 Fläche 1250 ha: 440 Acker, 315 Wiesen, 70 Fischteiche, 400 Holz, 15 Park, 10 Hof 10. — Grd st.-N.-G. 13683 *M*.
 Wassermühle. Beteil. an D. Kartoffelflockenfabrik Raudten Süd, der Zuckersfabrik Glogau in Zarkau, der Molkerei Polkwitz und der Ein- u. Verkaufsgenoss. f. Schles. in Breslau. Karpfenteichanlagen. — Mlotzpfug. — Rotes u. rotbunt. Niederungsvieh. Merinofleischschafe. Schweinezucht. — Int. Kartoffelbau.
- 2862. Petersdorf**, Rittg. m. Borw. **Bedershof**. P. T. F 17. E. Polkwitz 5 km; E. Großrinnerdorf 7 km;

- Ag. Lüben 9 km; A. St. kK. Eise-
moſt; eK. Pilgramsdorf.
- Befizer: Friß **Wethner**, Rittmſtr. a. D.
Inſp.*: Thomas. — 1 Aſſiſtent.
- Fläche 245 ha: 152 Acker, 9 Wiefen,
0,3 Waſſer, 80 Holz, 1 Park, 1,5 Garten,
1,2 Hof zc. — Grdſt.-N.-G. 2260 *M.*
Schwarzb. Oſtſriefen. Schweinemaſt.
Rüben, Kartoff., Roggen, Gerſte, Weizen.
- 2863. Petchkendorf (Mittel)**, Rit-
terg. mit Borw. **Oberhof**. P. T. E.
E. Vorderheide 5 km; F 16 Müh-
rädliß; A. Gr. Reichen; St. Fauljoppe;
eK. Petchkendorf; kK. Ag. Lüben.
Beſ.: Paul **Beck**, Mechau (Kr. Kempen).
Bevölmächt.: Frau Hauptmann Alice
von Lorenz.
- Inſpektor*: Leopold Zwionzeſ.
1 Aſſiſtent, 1 Förſter.
- Fläche 348 ha: 265 Acker, 28 Wiefen,
45 Holz, 2 Garten, 8 Hof zc.
Grundſt.-N.-G. 5970 *M.*
Stammzucht Schwarzb. Oſtſriefen.
Kartoffel-, Rüben- und Getreidebau.
- 2864. Pilgramsdorf**, Ritterg. m. **Kirch-
vorwerk**. P. T. F 11. kK. Naudten
(Bz. Breſlau) 4 km; E. Gr. Rin-
nersdorf 2,5, Naudten Süd 4, Bar-
ſchau 2, Polach 2 km; A. St. eK.
Pilgramsdorf; Ag. Lüben.
Beſizer: Hugo **Bellay**, Reg.-Referendar
und Hauptmann a. D.
Familienbeſitz ſeit 1817.
- Inſp.*: Weſſig. Förſt.*: Brauer.
Fläche 653 ha: 319 Acker, 42 Wiefen,
5 Weide, 260 Holz, 5 Waſſer, 11 Park,
4 Garten, 7 Hof zc.
Grdſt.-N.-G. 6520 *M.* — Waſſermühle.
Beteil. an Molkerei Naudten, Kar-
toffelſtöckenfabrik Naudten u. Zucker-
fabrik Glogau in Zarkau — Rote
Oſtſriefen, Verkauf von Zuchtbullen.
Fiſchzucht (Karpfen, Schleien).
Starker Hackfruchtbau. Gründung
- 2865. Polach**, Ritterg. P. T. F 33. eK.
kK. Naudten (Bz. Breſlau) 3 km; E.
Polach; A. St. Pilgramsdorf; Ag.
Lüben.
Beſ. ſeit 1789: Gräfl. v. **Campanini**'ſches
Fräuleinſtift in Barſchau (Nr. 2829).
Bevölm.: Stiſtſpropſt Ernst Frhr. v.
Müſſlingauf Neuguth.-H. (Nr. 2882).
Pächter 175,8 ha: Friedr. Anders.
Poſtiſcheckkonto Breſlau 42848.
Fläche 294,8 ha: 180 Acker, 41 Wiefen,
50 Holz, 6 Weiden, 4,3 Waſſer, 3,2 Park,
Gärten, 10 Hof, Wege zc.
Grdſt.-N.-G. 3959 *M.* — Oſtſrief. Milch-
viehzucht. Mitgl. d. Molkerei Naudten.
Schweinezucht.
Brennerei (mit Barſchau gemeinſchaftl.).
- 2866. Reichen (Groß)**, Ritterg. P. T. E.
Vorderheide 4 km; A. St. eK. Gr.
Reichen; F 38. Ag. kK. Lüben (Schl.).
Beſizer: Friß **Hensel**, Amtsvorſteher.
Inſpektor: Oskar Paebold.
- Fläche 413 ha: 227,7 Acker, 22,6 Wiefen,
3,8 Weide, 0,7 Waſſer, 147,5 Holz, 4,6
Park, 6,1 Hof zc. — Grdſt.-N.-G. 5135 *M.*
Beteil. an der Glogauer Zuckerfabrik.
Oſtſriefen × Oldenburger Schweinezucht.
Zuckerrüben, Klee, Getreide, Kartoffeln.
- 2867. Reichen (Klein)**, Ritterg. m. Freift.
Nr. 7, 54 u. 55. P. T. F 4. E. Vor-
derheide 3 km; A. St. eK. Groß-
reichen; kK. Ag. Lüben.
Beſizer: Curt **Weiſſphal**.
1 Wirtſchaftsbeamter, 1 Fiſchmeiſter*.
Fläche 302 ha: 126 Acker, 27 Wiefen,
13 Weide, 45 Holz, 86 Waſſer, 1 Park,
Gärt., 4 Hof zc. — Grdſt.-N.-G. 1936 *M.*
Elektr. Licht- und Kraſtanlage.
Schwarzb. Oſtſriefen, Bullenverkauf.
Deuſch. Edelschw. Rationelle Fiſchz.:
Karpfen, Schleien (Verf.). — Saat-
zucht.
- 2868. Rinersdorf (Groß)**, Ritterg.
m. Borw. **Niederhof**. P. T. E. eK.
Großrinersdorf (Bz. Liegniß);
A. Koſliß; F 12. kK. Naudten (Bz.
Breſlau); St. Zauſchwiß; Ag. Lüben.
Beſ.: Dr. jur. Wilhelm **Güttler**.
Gutsverw.: Poſtſchekko Brsl. 32797.
Rentmeiſter: Erich Fidyka.
Oberinſp.: Aug. Paſelt. — 1 Aſſiſt.
Förſter: Georg Straſſer.
Brennereiverw.*: Carl Otto.
- Fläche 701 ha: 336,8 Acker, 41,5 Wiefen,
0,9 Weide, 306,2 Holz, 2,8 Waſſer,
4,8 Park, 1 Gärten, 7 Wege, Hof zc.
Grundſt.-N.-G. 6976 *M.* — Brennerei.
Holzſägewerk. Angeſchl. an d. Lübener
Molkerei. — Schwarzb. Oſtſriefen.
Dtſch. Edelschwein. Oldenb. Pferde-
zucht. — Nat. Kartoffelbau (anerk.
Saatgut). Gründung.
- 2869. Rinersdorf (Klein)**, Ritterg. P.
T. E. eK. Großrinersdorf (Bz. Lieg-
niß) 2,5 km; F 43 Naudten (Bz.
Breſlau) A. Koſliß; St. Zauſchwiß;
kK. Eisemoſt; Ag. Lüben.

- Besitzer: Georg **Dittrich**.
 Inspektor: Gebhard.
 Fl. 223 ha: 150 Acker, 15 Wiesen, 47 Holz, 2 Wasser, 9 Park, Gärten, Hof etc.
 Grundst.-N.-G. 1860 *M.*
 Kartoffelsaatgutwirtschaft. Gründungg.
- 2870. Sabitz**, Ritterg. m. Vorw. P. T. F. 3. eK. Seebnitz (Bz. Liegnitz) 3 km; E. Göllschau u. Rozenau je 12, Haynau u. Lüben je 15 km; Klnb (Fracht). Seebnitz 3 km; A. St. Sabitz; kK. Kaltwasser; Ag. Lüben.
 Bes.: Wilhelm Frhr. von der Recke, Landesältester u. Amtsvorsteher.
 1 Inspektor*, 1 Förster*.
 Fl. 547,2 ha: 225,7 Acker, 47,5 Wiesen, 12,5 Weide, 256,5 Holz, 2,5 Park, Gärten, 2,5 Hof etc. — Grundst.-N.-G. 5664 *M.*
- 2871. Schwarzau**, Ritterg. m. Rustikalbes. (29,4 ha). P. E. kK. Ag. Lüben (Schles.) 7,5 km; T. F. 1 (Bes.) u. 9 (Wirtschaftsamt). eK. Zedlitz (Kr. Steinau, Oder) 2 km; A. Herzogswaldau; St. Schwarzau.
 Bes.: Hubertus v. Wallenberg-Pachaly.
 Bevollm.: Ed. Krackert, Schwarzenfeldt auf Gr. Sürding (Nr. 72).
 Inspektor*: Wilh. Braemer.
 Rechnungsführ.*: Paul Fülleborn.
 Förster*: Ernst Vorbau.
 Fläche 632,7 ha: 313,5 Acker, 87,8 Wiesen, 8,2 Weide, 11,4 Teiche, 190 Holz, 14,3 Gärten, 7,5 Wege, Hof etc.
 Grundst.-N.-G. 8105 *M.* — Schwarzb. Ostfriesen (Herdb.).
- 2872. Seebnitz (Ober und Nieder)**, Rittergüter m. den Vorw. **Marien- hof**, **Kothkirchhof** u. **Nickischhof**. P. T. F. Klnb. St. eK. Seebnitz (Bz. Liegnitz); E. kK. Rozenau 9 km; A. Gr. Rozenau; Ag. Lüben.
 Bes.: Max Graf von **Rittberg**, Landschaftsdir. usw. auf Urtschau (Nr. 1378).
 Teilweise in Parzellen verpachtet.
 Inspektor: Boer. — 1 Assistent.
 Fläche 735 ha: 479 Acker, 196 Wiesen, 25 Holz, 28 Weide, 3 Gärten, 4 Hof etc.
 Grundst.-N.-G. 13178 *M.*
 Dampfshiredomherde.
- © **2873. Spröttchen**, Ritterg. P. T. Braunau (Kr. Lüben) 4 km; E. Göllschau 11 km; A. St. Sabitz; F. 2. eK. Seebnitz (Bz. Liegnitz); kK. Kaltwasser; Ag. Lüben.

- Besitzer: Lothar **Fuchs'sche Erben**.
 Fläche 346,5 ha: 169,5 Acker, 55 Wiesen, 105 Holz, 13 Weide, 1 Wasser, 3 Hof, Gärten etc. — Grundst.-N.-G. 3194 *M.*
 Rindvieh- u. Schweinezucht.
- 2874. Talsendorf (Ober u. Nieder)**, Ritterg. P. T. Ziebendorf 1,5 km; F. 4 Zedlitz (Kr. Steinau, Oder); E. Roslitz (Pers.) 3,5, Raudten Süd 5 und Lüben 7,5 km; A. St. Kniegnitz; eK. Mlitsch; kK. Ag. Lüben.
 Besitzer: Reinhold **Breiß** auf Nr. Töschwitz (Nr. 1377).
 Insp.: B. Weiß. — Förster: F. Krüger.
 Fläche 570 ha: 223 Acker, 37 Wiesen, 38 Weide, 247 Holz, 2 Wasser, 23 Park, Gärten, Hof etc.
 Grundst.-N.-G. 5394 *M.*
 Intensive Weidewirtschaft.
- 2875. Wengeln**, Ritterg. P. T. F. Jacobsd. (Bz. Liegnitz) 1 km; E. Persfel 2 km; A. Kl. Rozenau; St. Wengeln; eK. Kriegheide; kK. Rozenau; Ag. Lüben.
 Bes.: Alfred **Schleifner**.
 Inspektor: Friz **Rabbaß**.
 Fl. 304,8 ha: 157,5 Acker, 43,6 Wiesen, 3,5 Park, 1 Gärten, 64,8 Holz, 32 eingezäunte Koppeln, 2,4 Hof etc.
 Grundst.-N.-G. 4002 *M.* — Moorkultur.
 Weidegang. Dampfplughkultur, Rotbunte Ostfriesenkreuzung.
- 2876. Würtsch-Helle**, Ritterg. (zu Kaltwasser geh.). P. T. E. Vorderheide 7 km; F. 5 Fuchsmühl; A. St. eK. kK. Kaltwasser Ag. Lüben.
 Bes.: Ww. Frau **Martha von Briesen**, geb. Schulz v. Draßig, auf Kaltwasser.
 Bevollm.: Major a. D. v. Briesen, Kaltwasser.
 Wird von Kaltwasser aus bewirtschaft.
 Ziegelmeister*: Böhm in Helle.
 Fläche 209 ha: 200 Acker, 6 Wiesen, 3 Hof etc.
 Grundst.-N.-G. 2642 *M.* — Dpsziegelei.
- 2877. Ziebendorf**, Ritterg. P. T. Ziebendorf; F. 46. E. eK. kK. Ag. Lüben (Schles.) 5 km; A. St. Kniegnitz.
 Bes.: Johann Helfrich **Meier**, Landesältester u. Kreisdeputierter in Lüben. Fauthaberstr. 3. F. 174 Lüben (Schles.). Familienbesitz seit 1870.
 Mitbes. u. Bevollm.: Ernst **Meier**, Landesältester u. Rgl. Preuß. Optm. a. D. auf Ziebendorf.

Insp.: Weit. — 1 Assistent.
 Fläche 488,5 ha: 375,2 Acker, 43 Wiesen,
 55,1 Holz, 15,2 Park, Garten, Hof zc.
 Grdst.-R.-G. 6921 *M.*
 Kartoffel- u. Mais-Stärkefab. Molkerei.

Gutmühle (Dampfbetr.). Eig. Dampf-
 pflug. Beteilig. an Lübener Zucker-
 fabrik. — Schwarzb. Ostfriesen. Mast-
 wirtschaft. — Kartoffel- u. Rüben-
 bau. Rieselwiesen.

Herrschaft Dittersbach,

bestehend aus den Gütern Nr. 2878—81.

Besitzer: Rich. von Decker'sche Erben (s. Boberstein Nr. 3077).

Bevollm.: Georg Graf von Nothkirch und Trach, Rittmstr. a. D. auf
 Dittersbach.

Wirtschaftsdirektor*: Mücke. — 1 Insp.*, 1 Rechnungsf.*, 1 Förster*.
 Gesamtfläche 1296 ha. — Gesamt-Grdst.-Reinertrag 18 894 *M.*

2878. Dittersbach, Ritterg. (Schloß-
 hof u. Oberhof) m. Rustikalbes.
 P. T. eK. Dittersbach (Nr. Lüben);
 F 283. E. kK. Ag. Lüben (Schlesf.)
 8 km; A. St. Herzogswaldau.
 Fläche 679 ha: 418 Acker, 75 Wiesen,
 6 Weide, 137 Holz, 15 Gärten, 2 Wasser,
 26 Hof zc. — Grdst.-R.-G. 9640 *M.*
 Dampfzigelei.

2879. Herzogswaldau (Ober), Rit-
 terg. P. T. F. eK. Dittersbach (Nr.
 Lüben) 2 km; E. kK. Ag. Lüben
 10 km; A. St. Herzogswaldau.
 1 Inspektor*.

Fläche 258 ha: 199 Acker, 29 Wiesen,
 4 Weide, 16 Holz, 0,5 Wasser, 2 Gärten,
 7,5 Hof zc. — Grdst.-R.-G. 3574 *M.*

2880. Zschere, Borw. (Gutsbez. Mülh-
 rädlig). P. T. F 7. A. St. eK. Mülh-
 rädlig (Nr. Lüben, Schlesf.) 2 km; E.
 Vorderheide 9, Lüben (Persf.) 10,
 Viehwiese (Fracht n. Persf.) 4 km;
 kK. Ag. Lüben.

Pächterin: Frau Ida Bohde, geb.
 Schmoldt.

Generalbevollm.: Otto Traut-
 mann (Nr. 2881).

Inspektor: Rirschte.

Fläche 175 ha: 135 Acker, 10 Wiesen,
 1 Gärten, 25 Holz, 4 Wege, Hof zc.

Grundst.-R.-G. 2852 *M.*
 Der Genoss.-Moll. Rodemühle angechl.
 Kaltblut-Pferde. Obenbg. Wesermarsch.
 Dtsch. Edelschwein. — Intens. Rüben-
 Kartoffel- u. Getreidebau.

2881. Petschkendorf (Nieder), Rit-
 terg. P. E. Vorderheide 7, Bhf. 8 km;
 T. F 6 Mülhrädlig 4 km; A. Groß
 Reichen; St. Faulsoppe; eK. Petsch-
 kendorf; kK. Ag. Lüben.

Pächter: Otto Trautmann.

Postschekkonto Breslau 30153.

Fläche 186 ha: 143 Acker, 13 Wiesen,
 18 Holz, 4 Weide, 2 Gärten, 6 Hof zc.

Grundst.-R.-G. 2828 *M.* — Angechl.
 d. Molkerei Rodemühle, d. Dampf-
 pfluggenoss. Lüben u. d. Zuckersb. Lüben.
 Schwarzb. Ostfriesen. — Hackfruchtbau.

Herrschaft Heinzenburg,

bestehend aus den Gütern Nr. 2882/84 (u. Nr. 2110 im Nr. Glogau).

Besitzer: Ernst Frhr. von Müffling, Oberstlt. a. D. auf Neuguth-Heinzenburg,
 Stiftspropst des Gräfl. Campaninischen Fräuleinstifts Warschau (Nr. 2829).
 Postschekkonto Breslau 20473.

Verwaltung ebenda: Rentmeister*: Mühllichen. — Buchhalter*: Otto.
 Inspektor*: Birn. Förster*: Rimsch; 1 Hilfsförster.

Gesamtfläche (einschl. Rustikalbesitz) 2308 ha: 998 Acker, 340 Wiesen,
 28 Wasser, 904 Holz, 11 Park, 6 Gärten, 21 Hof zc.

Gesamt-Grdst.-Reinertrag 20 148,60 *M.*

2882. Neuguth, Rittg. P. T. F 1. Neu-
 guth-Heinzenburg; E. Polkwitz 7,5
 km; Klmb. Ob. Gläsersdorf 6,5 km;
 A. Neuguth; St. eK. Heinzenburg;
 kK. Herbersdorf; Ag. Lüben.

Fläche 756 ha: 253 Acker, 106 Wiesen,
 26 Wasser, 356 Holz, 8 Park, 4 Gärten,
 9 Hof zc. — Grdst.-R.-G. 6287,10 *M.*

Brennerei. Mahl- u. Schneidemühle
 mit Dampftrieb. — Torfstich.
 Schwarzbuntes Niederungsvieh.

- 2883. Neudorf, Rittg. P. T. F 5. A.**
Neuguth-Heinzenburg; E. Polkwitz
9,5 km; Klnb. Ob. Gläserzdorf
9 km; St. eK. Heinzenburg; kK.
Herbersdorf; Ag. Lüben.
Fläche 365 ha: 165 Acker, 55 Wiesen
141 Holz, 4 Hof zc.
Grundst.-R.-G. 3457,40 *M.*
Rundviehaufzucht.
- 2884. Herbersdorf (Ober u. Nieder),**
Ritterg. P. T. F. Neuguth-Heinzen-

burg 3 km; E. Polkwitz 3 bezw. 4 km;
A. Neuguth; St. eK. Heinzenburg;
kK. Herbersdorf; Ag. Lüben.

Nieder Herbersdorf

Fläche 477 ha: 188 Acker, 93 Wiesen,
194 Holz, 2 Hof zc.
Grundst.-R.-G. 3489,10 *M.*

Ober Herbersdorf

Fläche 293 ha: 90 Acker, 20 Wiesen,
7 Wasser, 175 Holz, 1 Hof zc.
Grundst.-R.-G. 2143 *M.*

Herrschaft Ober Gläserzdorf,

bestehend aus den Gütern Nr. 2885—89.

Besitzer: Nikolaus Graf von Ballestrem, Majorats Herr der Herrschaft Ruda-
Biskupitz (Nr. 3420/1 u. 4244) auf Schloß Ob. Gläserzdorf. F 16 Lüben (Schles.)
Gräfl. von Ballestrem'sche Domänen direktion in Mittel Oberau. F 22 Lüben
(Schles.). Domänen direktor*: Arthur Helbig. Domänen sekretär*: Kaebisch,
1 Assistent. Oberförster*: Wegener in Ober Gläserzdorf.
Gesamtfläche 2617,8 ha. — Gesamt-Grundst.-R.-G. 18 965 *M.*

- 2885. Böden, Ritterg. mit Rustikalbes.**
P. T. F 2. A. Gläserzdorf (Bz. Liegn.)
2 km; E. Ag. Lüben 8 km; Klnb. St.
kK. Ob. Gläserzdorf; eK. Oberau.
Inspr.*: Meirner in Ob. Gläserzdorf.
Fläche 772,7 ha: 193 Acker, 38,5 Wiesen,
505 Holz, 3 Weide, 2 Park, 31,2 Hof.
Wege zc. — Grdst.-R.-G. 3424 *M.*

Klnb. A. St. eK. Oberau; kK.
Ober Gläserzdorf.

Rentmeister: Zitschin.

Inspektor*: Bud.

Fläche 393 ha: 226 Acker, 26 Wiesen,
1 Weide, 36 Holz, 2 Park, 2 Hof zc.
Grundst.-R.-G. 3593 *M.*

- 2886. Gläserzdorf (Ober), Ritterg. m.**
Neuvorwerk u. Kirchvorwerk. P. T.
Klnb. St. kK. Ober Gläserzdorf
(Bz. Liegnitz); A. Gläserzdorf; F 16.
E. Ag. Lüben (Schles.) 10 km;
eK. Oberau.

- 2888. Oberau (Nieder), Ritterg. mit**
Rustikalbes. P. T. F 22. E. Ag. Lüben
(Schles.) 5 km; Klnb. A. St. eK.
Oberau; kK. Ober Gläserzdorf.

Inspektor*: Bud in M. D. — 1 Assst.
1 Brenneiverwalter*, 1 Hilfsjäger*
Fläche 505 ha: 318 Acker, 35 Wiesen,
10 Weide, 2 Wasser, 134 Holz,
4 Park, 1 Garten, 1 Hof zc.

Grdst.-R.-G. 4743 *M.* — Brennerei.

- 2889. Petersdorf, Gut. P. T. F. Polk-**
witz 4 km; E. Ag. Lüben 11 km; Klnb.
Ober Gläserzdorf; A. St. Eifemoß;
eK. Pilgramsdorf; kK. Hochkirch.
Ziegeleiverwalter*: Hoffmann.
Fläche 45,2 ha: 15,8 Acker, 1,1 Wiesen,
0,3 Weide, 24,2 Holz, 3,8 Garten, Hof zc.
Grdst.-R.-G. 178 *M.* — Dampfziegelei:
Drainröhren u. rotgebr. Dachsteine.

Rentmstr.*: Gidde, Amtsvorsteher.
Inspektor*: Meirner. — 1 Assst.
1 Brenneiverwalter*, 2 Hilfsjäger*.
Fläche 1001,9 ha: 444,4 Acker, 96,5
Wiesen, 4,9 Weide, 402,3 Holz, 0,7
Wasser, 9,8 Park, Gärten, 43,3 Hof.
Wege zc. — Grdst.-R.-G. 7027 *M.*
Brennerei. — Stammzucht d. Berkshre-
u. d. vered. Landschweines.

- 2887. Oberau (Mittel), Ritterg. P. T.**
F 22. E. Ag. Lüben (Schles.) 5 km;

II. Güter innerhalb der Gemeinde- und Gutsbezirke.

- 2890. Birckstedt.** P. T. E. A. St. eK. kK.
Ag. Roßtau (Kr. Lüben, Schl.) 1 km;
F 11 Reifischt.
Gut. Bes.: Hof. Scheithauer. — Fl. 135 ha.

- 2891. Braunau Oberhof, Vorwerk**
(Gutsbez. Braunau). P. Klnb. A.
St. eK. Braunau (Kr. Lüben) 2 km;
T. F 1 Seebnitz (Bz. Liegnitz) 3 km;

- Ag. kK. Lüben; E. Lüben 11, Göllschau 14,5, Haynan 17,5 km.
Besitzer: Wilh. Klose, Amtsvorsteher.
Fl. 125 ha. — Grdst.-R.-G. 1380 M.
Dittpreuß. Holländer.
Rübenfamenzucht. Spargelanlagen.
- 2892. Friedrichswalde.** P. T. F 11.
E. eK. kK. Polkwitz 3 km; A. St. Eifemoft; Ag. Lüben.
Gut Ludwigshof.
Bes.: Josef Smykalla. — 1 Wirtsch.
Fl. 101 ha. — Grdst.-R.-G. etwa 1100 M.
Dampfziegelei, Ringofen (1,5 Mill.).
Schles. Rotvieh. Schweinez. — Gründung.
- 2893. Gläfersdorf (Nieder),** Ritterg.
m. **Großvorwerk.** P. T. E. St. Ndr.
Gläfersdorf (Bz. Liegnitz); F 3. A.
Gläfersdorf 3 km; E. Ag. Lüben 13 km;
eK. Hummel; kK. Obergläfersdorf.
Bes.: Frau Marie-Luise von Edenbrecher, geb. von Walthar u. Cronack.
Inspektor*: D. Seidel.
Brennereiverwalter: E. Herzog.
Fläche 586 ha: 340 Acker, 102,5 Wiesen,
10,5 Weide, 112,5 Holz, 0,5 Wasser,
18 Park u. Garten, 2 Hof zc.
Grundst.-R.-G. 7721 M. — Brennerei.
Rindvieh- u. Schweinezucht.
- 2894. Johannhof,** Borw. (Gutsbez.
Hummel). P. T. Nied. Gläfersdf. (Bz.
Liegnitz.) 3,5 km; T. F 4 Neugut-Heinzenburg;
A. Gläfersdorf; St. Ndr. Mittel Gläfersdorf;
E. Kohnau 7,5 km; Klnb. Seebnitz 3,5 km; Ag. Lüben;
eK. Hummel; kK. Herbersdf.
Bes.: Frh. Kacupffe, Hauptm. d. R. a. D.
Fläche 141,5 ha: 110 Acker, 19 Wiesen,
7 Holz, 3 Wasser u. Gebüsch, 2,5 Park,
Gärten, Hof zc.
Grdst.-R.-G. 1500 M. — Gründung.
Dorfriesen × Oldenburger.
- 2895. Lüben,** Gut in der Stadtgem mit
Zubehör: 19,8 ha vom Gutsbz. Altstadt,
35,4 ha vom Gem.-Bz. Altstadt, 54 ha vom
Gutsbz. Mittel

- Oberau u. 7,9 ha vom Gem.-Bz. Oberau.
P. T. F 34. E. A. St. eK. kK. Ag. Lüben (Schles.) 1,8 km.
Bes.: **Provinzialverband von Schlesien.**
Bevollm.: Sanitätsrat Dr. Schubert,
Direktor d. Prov.-Heil- u. Pflegeanstalt
Lüben. Postfachtto. Breslau 6685.
Inspektor*: Klimek.
Fl. 207,3 ha: 159 Acker, 19,8 Wiesen,
2,5 Holz, 26 Park, Gärtnerei, Schrebergärten,
Hof zc.
Grdst.-R.-G. 3749 M.
Schwarzbunte Ostfriesen. Weiße Edelschweine, Zucht u. Mast.
- 2896. Mallwitz,** P. T. F. E. eK. kK.
Ag. Lüben (Schles.) 1,5—3 km; A. Dffig;
St. Mallwitz.
Freigut. Bes.: Karl Kerber. — Postfach.
Breslau 12757. F 129 Lüben (Schl.).
Fl. 88,3 ha: 74,5 Acker, 11,3 Wiesen, 1
Weide, 1,5 Gärten, Sand- u. Lehmgr.,
Hof zc. — Grdst.-R.-G. 1823 M.
Schwarzb. Ostfriesen. — Beteil. an
Zuckerfabrik Lüben u. Molkerei Lüben.
Gut 60, 63. Besitzer: Friedr. Breiter,
Amtsvorst.-Stellvert. — 1 Apsittent.
F 119 Lüben (Schles.).
Fl. 124 ha: 65 Acker, 10 Wiesen, 45
Weide, 2 Koppeln, 1 Holz, 1 Garten,
Hof zc. — Grundst.-R.-G. 1540 M.
Schwarzbunte Ostfriesen. Rambouillet-
Stammherde. — Versuchsgut der
Pdw.-Kammer. — Beteil. an Zuckerfabrik
u. Molkerei Lüben.
- 2897. Nadeck,** Gut (Gutsbz. Hummel).
P. T. Klnb. Nieder Gläfersdorf (Bz. Liegnitz)
1,2, Bzf., 2,5 km; F 4. A. Gläfersdorf;
E. Kohnau 9 km; St. Nieder Mittel Gläfersdorf;
eK. Hummel; kK. Herbersdorf;
Ag. Lüben.
Bes.: Paul Waegner, Hauptm. d. L. a. D.
Brennereiverw.: Kubisch.
Fl. 222,3 ha: 159 Acker, 50 Wiesen,
8,2 Holz, 5,1 Park, Hof, Gärten zc.
Grundst.-R.-G. 2898 M.
Brennerei. — Ostfriesen × Oldenburger.

39. Kreis Rothenburg (Oberlausitz).

Größe: 1125,021 qkm. — Einwohner: 76 000. — Landgemeinden: 126. — Gutsbezirke: 106. — Amtsbezirke: 27. — Städte: Rothenburg (Ausz.) mit 1410 Einw., Muskau mit 4214 Ew. —

Viehstand: 2794 Pferde, 27847 Stück Rindvieh, 2040 Schafe, 15326 Schweine, 12309 Ziegen. — Lage: in der westlichen Spitze des Regierungsbezirks, grenzend an die Provinz Brandenburg und an den Freistaat Sachsen. — Die Güter gehören zur Görliger Fürstentums-Landschaft. — Bodenbeschaffenheit: meist lehmiger Sandboden; vorherrschend sind die Waldflächen; in der Gegend von Weißwasser und Muskau vorzügliche Tonerde. Der durchschnittliche Grundsteuer-Reinertrag beträgt pro Hektar Acker: 11,³⁶ *M*, Wiesen: 12,⁵³ *M*, Wald: 3,¹³ *M*. Von der Gesamtfläche sind: 315,⁸³ qkm Acker, 82,²⁴ qkm Wiesen, 631,⁹⁶ qkm Wald. — Gewässer: die Neiße, die gelbe Lache, der Schrotbach, die Spree, der schwarze Schöpf, der weiße Schöpf, der Tauerfließ, der Föhrenfließ, die Legnitzka, die Strua. — Eisenbahnen: Berlin=Görliger Bahn mit den Stationen: Schleife, Weißwasser, Rietschen, Hähnichen, Ushmannsdorf, Horka, Rodersdorf, nebst den Zweigbahnen Weißwasser—Muskau mit den Haltestellen Waldhaus und Reulahütte und Weißwasser—Forst mit der Station Halvendorf; die Oberlausitzer Bahn (Kohlsurt—Falkenberg) mit den Stationen: Horka, Niesky, Mücka, Klitten; die Linie Muskau—Sommerfeld mit den Stationen: Muskau, Lugknitz und Braunsdorf DL.; die Kleinbahn Horka—Rothenburg—Priebus mit den Stationen: Horka Klnbhf., Biehai Güterbhf., Nieder Neundorf, Rothenburg DL., Lodenau, Sänit, Dobezs-Leippa und Buchwalde.

Papierfabriken in Burglehn-Muskau, Köbels, Klein Priebus und Formersdorf; Lederpappfabriken in Hammerstadt, Neudorf, Nieder Neundorf, Sänit, Tzschelln und Boblitz; Holzschleifereien in Borberg, und Ruhlmühle (Mühlrose); Dampfsägemühlen in Dauban, Diehsa, Dobezs, Reula, Krauschwitz, Leippa, Alt Liebel, Mücka, Muskau, Niesky, Quoksdorf, Ober Rengersdorf, Rothenburg DL. und Weißwasser; Brettschneidereien in Leippa, Nieder Neundorf, Quitzdorf, Reichwalde, Sagar, Spree und Zimpel; Fabrik transportabl. Döcker-Baracken in Niesky; Waggonfabriken in Niesky; Zigarrenfabriken in Muskau, Dedernitz, Rothenburg DL. und Weißwasser; Brauereien in Burglehn-Muskau, Daubitz, Diehsa, Hähnichen, Kollm, Mückenhain, Muskau, Groß Radisch, Rothenburg DL., Schleife, See und Weißwasser; Mahlmühlen in Attendorf, Dauban, Diehsa, Dobezs, Efelsberg, Förstgen, Halvendorf, Horka, Horsch, Rodersdorf, Köbels, Kringelsdorf, Leippa, Lugknitz, Moeholz, Mückenhain, Mühlrose, Ndr. Neundorf, Ndr. Olsa, Quitzdorf, Reichwalde, Nieder u. Ober Rengersdorf, Rietschen, Sänit, Särichen, Groß Saubernitz, Nieder Seifersdorf, Steinbach, Teicha, Trebendorf, Ullersdorf, Weigersdorf, Werda und Wunsch; Molkereien mit Kraftbetrieb in Klitten, Rodersdorf, Niesky, Rengersdorf, Rothenburg DL. und Nieder Seifersdorf; Braunkohlenwerke in Gablenz, Reula, Stannewisch und

Weißwasser; Briкеттfabrik in Weißwasser; Glaswerke in Lugknitz, Muskau, Rietschen, Uhmanssdorf und Weißwasser; Ziegeleien mit Kraftbetrieb in Nieder Gebelzig, Hähnichen, Horſcha, Kaltwasser, Keula, Roderſdorf, Krauschwitz, Leippa, Lugknitz, Muskau, Petershain, Nieder Braunske, Quolsdorf, Rietschen, Stannewiſch, Teiſcha und Weißwasser; Chamottefabrik in Teiſcha; Steinbrüche in Altendorf, See, Sproiß (Baſalt) und Thiemendorf (Granit); Steinzeugröhrenfabrik in Lugknitz; Ton- und Steinzeugwerke in Krauschwitz, Lugknitz und Muskau; Porzellansfabrik in Weißwasser; Zementwarenfabrik in Creba, Kohnen u. Rothenburg DL.; Töpfereien in Lugknitz, Muskau, Rothenburg DL. und Teiſcha; Eifenhüttenwerk in Keula; Maſchinenfabriken in Niesky und Weißwasser; Lackfabrik in Niesky und Neu Ödernitz; Gaſanſtalten in Niesky, Rietschen, Rothenburg DL. und Weißwasser. — Mit elektriſcher Energie verſorgt den nördlichen Teil des Kreiſes das Lauſitzer Elektrizitätswerk G. m. b. H. in Weißwasser DL. mit den Kraftwerken in Weißwasser und Muskau, die Ortschaft Weigersdorf der Mühlenbeſitzer Zimmermann mit ſeinem Elektrizitätswerk, den ſüdweſtlichen Kreisteil das Elektrizitätswerk der Stadt Löbau in Sa. und den ſüdöſtlichen das Elektrizitätswerk der Stadt Görlitz.

Bildungsanſtalten in Muskau: Mittelschule für Knaben- u. Mädchen; in Niesky: Pädagogium; Progymnaſium bis IIIb; Seminar der Brüdergemeine; höhere Mädchenschule. — Gewerbl. Fortbildungſchulen in Muskau, Niesky, Rothenburg und Weißwasser; ländliche Fortbildungſchulen in 52 Orten.

Kreisstadt Rothenburg (Lauſitz).

Landgericht: Görlitz. Amtsgerichte: Rothenburg DL., Muskau, Niesky DL. und Weißwasser.

Landrat [F 5, 6 u. 31]: **Großmann.**

Kreisſekretär: **Mitto.**

Kreisauſchuß [F 5]: Bürodirektor **Thomas.**

Kreiskaſſe: **Maſke**, Rentmſtr.

Kreisſchulkaſſe: Rentmſtr. **Kasper.**

Kreisarzt [F 137 Muskau]: Dr. **Meyer** in Muskau.

Kreisſtierarzt [F 7 Horſa DL.]: **Bauer**, Veterinärat in Horſa.

Kataſterkontrolleure: **Böhmer** in Rothenburg u. **Schulz** in Weißwasser.

Hochbauamt in Görlitz.

Kreisbaumeiſter [F 31]: **Wolter.**

Kreisſchulrat: **Kroſow** in Niesky.

Gewerbeauſſichtsamt in Görlitz.

Finanzamt [F 28] Leiter: Dr. **Ahrendts**, Regierungsrat.

Kulturamt in Görlitz.

I. Selbſtändige Gutsbezirke.

2898. **Altliebels**, Rittergut mit dem Forſt „Kleine Muskauer Heide“. P. T. F 25. E. Rietschen 6 km; A. St. eK. Reichwalde 3 km; kK. Muskau;

Ag. Weißwasser 17 km.

Beſ.: Frau **R. Simonſohn** in Berlin W 62, Reithſtr. 21.

Inſpektor*: **Schröder.**

Fläche 608,8 ha; 105,8 Acker, 63,4 Wiefen,

- 12 Weide, 321 Holz, 93,3 Wasser, 3,3 Park u. Garten, 10 Hof, Wege zc. Grdft.-R.-G. 2399,2 *M.* — Karpfenzucht.
- 2899. Beinsdorf**, Ritterg. (Forst z. T. im Kr. Sagan gelegen). P. T. F. 2. A. St. eK. Zibelle 4 km; E. Teupliß (Schnellz.) und Linderode je 11, Tschöpelu-Duolsdorf 6 km; kK. Ag. Muskau.
- Besitz: Hellmuth **Gralow**, Bergwerksbes. Verfsch.*: Franz Pawlißke. 1 Gärtner.*. Brenner u. Fischmstr.*: Aug. Schulz. Fläche 383 ha: 150 Acker, 25 Wiesen, 134,2 Holz, 52,5 Karpfenteiche, 16,1 Park, Gemüsegärten, 5,2 Wege, Hof zc. Grdft.-R.-G. 1896 *M.* — Brennerei. Kraftstrohfutteranlage. — Schwrb. Ostfriesen. Dt. vered. Landschwein. Leichwirtsch. Kunst- u. Gemüsegärtnerei.
- 2900. Biehain**, Ritterg. P. T. E. Horfa (D. Lauf.) 4 km; A. St. Müdenhain; F 40. eK. kK. Ag. Rothenburg DL. Bes.: Firma Hugo **Stinnes** G. m. b. H. in Mülheim (Ruhr). Bevollm.: Güterdirektor Wagner in Schloß Zahmen (Nr. 2921). 1 Inspektor*, 1 Kulturtechniker.*. 3. T. Parzellenverpachtung. Fl. 675 ha: 51 Acker, 21,5 Wiesen, 572,5 Holz, 20 Wasser, 2 Gärten, 8 Hof zc. Grundst.-R.-G. 4179 *M.* — Dorfstich. Kemnathcher Dampfflug. — Schafzucht.
- 2901. Bremenhain**, Rittergut. P. T. F. 10. Klnb. St. eK. kK. Ag. Rothenburg (DL.) 3 km; E. Ußmannsdorf 6 km; A. Bodenau. Besitzer: Ed. **Zillner**, Landesältester, Oberst. d. L. a. D., Reg.-Ref. a. D. Postcheckkonto Breslau 257. Verwalter: R. **Möbius***, 1 Förster. Fl. 444 ha: 224 Acker, 49 Wief., 170 Holz, 5 Gart. u. Park, 16 Wege, Gräb., Hof zc. Grundst.-R.-G. 3791 *M.* — Brennerei. Kartoffelbau.
- 2902. Caana**, Ritterg. P. T. F. A. St. Zänkendorf (D. Lauf.) 3 km; E. Ag. Niesky 5 km; eK. Diehsa; kK. Muskau. Besitzer: Ihre Durchlaucht **Viktoria Prinzessin Heinrich XXVI. Reuß j. L.** und deren Kinder, auf Zänkendorf. Bevollm.: Pächter und Förster wie bei Zänkendorf (Nr. 2920). Fläche 421 ha: 46 Acker, 40 Wiesen, 3 Weiden, 330 Holz, 2 Hof zc. Grundst.-R.-G. 2058 *M.*
- 2903. Collm**, Ritterg. m. Vorw. **Windhund**. P. Sproiß 3 km; F 34. E. Ag. Niesky 8 km; E. Weipenberg (Sa.) 9 km; A. Diehsa; T. St. eK. Collm; kK. Muskau. Besitzer: Frau Regierungspräsidentin z. D. **Ulce von Miquel**, geb. Gräfin von Reichenbach. Revierförster*: Glafer. Pächter d. Landw. (200 ha): Willi Wenzel. F 19 Mücka. Pächter d. Leiche: Traugott v. Schau. F 17 Mücka. Fläche 630,5 ha: 170 Acker, 50 Wiesen, 10,5 Weide, 360,6 Holz, 21 Wasser, 5,5 Park, 2,9 Garten, 10 Wege, Gräben, Hof zc. — Grundst.-R.-G. 3793 *M.* Dampfbrennerei. — Rindviehzucht. Oldenburger. — Saatkartoffelwirtsch.
- 2904. Cosel (Ob.)**, Rittg. P. T. F. Ober Cosel (DL.); E. Ag. Niesky 7 km; E. Nietschen 6 km; A. St. Trebus; eK. Ndr. Cosel; kK. Muskau. Besitzer: Karl Frhr. **von Uslar-Gleichen** u. Optm. a. D. G. **Reinhardt**. Fläche 84,5 ha: 38 Acker, 15 Wiesen, 2 Weide, 4,2 Holz, 22,5 ablaßbare Karpfenteiche, 1 Park, 1,5 Gärten zc. Grundst.-R.-G. 1192 *M.* Zucht weißer Edelschweine und galiz. Spiegeeltarpen.
- 2905. Dauban m. Baruther Forst u. Dubrau**, Ritterg. (Familienfideikommiß mit der Herrschaft Baruth in Sach.). P. eK. Förstgen (Bez. Liegnitz) 4 km; T. F. Dauban DL.; A. St. Delsa; E. Baruth (Sa.) 6, Mücka (Lauf.) 8 km; kK. Muskau; Ag. Niesky DL. Bes.: Durchlaucht **Ferdinand Prinz zur Lippe-Weisensefeld** auf Baruth (Sa.) — Familienbesitz seit 1790. Bevollm.: Forstverw.* **Emil Hanu** in Dauban. Revierförst.*: H. Kessler, Baruther Berg b. Greba [F 8 Mücka]. 1 Sägewerksverwalter. 1 Hülsförster. Fläche 1358 ha: 40 Acker, 1162 Holz, 71 Wasser, 75 Wiesen, 10 Hof zc. Grdft.-R.-G. 6591 *M.* — Dampfjägewerk.
- 2906. Daubitz**, Ritterg. m. Ritterg. **Walddorf**. P. T. F. A. St. eK. Daubitz; E. Nietschen 2,5 km; kK. Muskau; Ag. Weißwasser.

Besitzer: **Zentralspital in Görlitz.**
 Bevollm.: Oberförster Wagner.

1 Forstbeamter*.
 Kleinverpachtung.

Fläche 1059 ha: 100 Acker, 57 Wiesen,
 772 Holz, 100 Wasser, 8 Park, 2 Garten,
 20 Hof zc. — Grdst.-N.-G. 3975 *M.*
 Brauerei und Mahlmühle.

2907. Diehsa, Ritterg. m. Obervorwerk. P. T. A. St. eK. Diehsa; F 45
 Niesky u. 17 Geisersdorf (Daus.);
 E. Ag. Niesky 7 km; kK. Muskau.

Besitzer: **Fritz von Martin.**

Inspektor*: Carl Dörffel.

Förster*: Albert Speth.

Fläche 811 ha: 255 Acker, 86 Wiesen,
 7 Weide, 391 Holz, 5 Garten, 43
 Wasser, 24 Hof, Wege, Gräben zc.
 Grundst.-N.-G. 9259 *M.* — Molkerei,
 Brennerei, Brauerei, Kartoffelflockenfabr.
 Dstfriesen. — Saatgutwirtschaft.

2908. Dobers (Ober und Nieder),
 Ritterg. mit Rustikalbes. P. T. F 8. A.
 Sänitz 2 km; E. Priebus 6, Horfa
 15,5 km; Klnb. Dobers-Leippa
 2 km; St. eK. Leippa; Ag. kK.
 Rothenburg DL.

Besitzer: **Waldemar Hoffmann.**

Inspektor*: Herbert Schenk.

Fl. 250,5 ha: 136,5 Acker, 27,5 Wiesen
 (meist Nieselwies.), 1,5 Weide, 77,5 Holz,
 7,5 Hof zc. — Grundst.-N.-G. 1884 *M.*
 Brennerei. Elektr. Licht- u. Kraftanl.
 (Wasserkraft). — Ardenner Pferdeez. —
 Saatgutbau.

2909. Düben (Groß), Rittergut (Be-
 standt. d. Majorats Arklitten in
 Ostpr.) P. T. F. St. eK. Schleife (D.
 Daus.) 4 km; E. Wolfshayn 4,
 Schleife 4, Weißwasser, Spremberg
 je 12 km; A. Muskau III; kK. Mus-
 kau; Ag. Weißwasser.

Bes.: **Friedrich Cuno Graf von und zu
 Egloffstein**, Majorats Herr auf Ark-
 litten Kr. Gerdauen (Ostpr.).
 Familienbesitz seit 1889.

Oberinsp. *: Paul Ladé in Gr. Düben.
 Fläche 503 ha: 200 Acker, 100 Wiesen,
 5 Wasser, 189 Holz, 2 Garten, 7 Hof zc.
 — Grdst.-N.-G. 2370 *M.*

Starke künstliche u. Gründüngung.

2910. Gebelzig (Ober), Ritterg. m. Ww.
Sandfürstgen. P. T. eK. Obergebel-
 zig; F 38. Weixenberg (Amtsh.

Löbau); E. Gröbzig, Weixenberg u.
 Kriska-Tetta je 3 km; A. St. Gebel-
 zig; kK. Muskau; Ag. Niesky DL.
 Bes.: **Artur von Teichman u. Logischen,**
 Kais. Legationsrat. — 1 Inspektor.

Rechnungsführer: Lehmann.

Förster: Klein in Fhs. Loose.

Fläche 409,8 ha: 280 Acker, 44,1 Wiesen,
 0,3 Weideland, 77,8 Holz, 2,6 Wasser,
 2,7 Park u. Garten, 2,9 Wege, Hofr. zc.
 Grdst.-N.-G. 9175 *M.* — Brennerei.
 Molkerei. — Schwarzb. Niederungsvieh.
 Yorkshire-Schwein.

2911. Gebelzig (Nieder), Ritterg. P.
 T. F. eK. Obergebelzig 1 km; F 8.
 Weixenberg (Amtsh. Löbau); E.
 Gröbzig (Daus.) 2, Weixenberg
 (Sachsen) 4 km; A. St. Gebelzig;
 Ag. Niesky; kK. Löbau i. S.

Bes.: **Fran Oekonomierat Lina Zschucke,**
 geb. Zeißig. — Familienbes. f. 1839.

Bevollm.: Kurt Zschucke (Sohn).

Inspektor: Koch.

Fläche 175 ha: 133 Acker, 20 Wiesen,
 1 Wasser, 9 Holz, 5 Garten, 7 Hof zc.
 Grundst.-N.-G. 5632 *M.*

Mahlmühle (Wasserbetrieb). Turbinen-
 anlage. — Teilh. an d. Genossensch.-
 Molkerei Weixenberg „Richter u. Co.“,
 an d. Oberl. Kartoffelflockenfabrik in
 Baruth i. S. u. dem Kornhaus Löbau
 i. S. — Rindviehzucht: Dstfriesen.
 Schweinezucht: vereid. Landschwein.
 Pferdeucht: Kaltblüter. Bienenzucht.

2912. Gröbzig = Dubraner Forst,
 Gutsbez. P. T. F. St. Weigersdorf
 (Kr. Rothenburg DL.); A. Olsa;
 E. Mücka 7 km; Ag. Niesky.

Bes.: verw. Frau General Clara von
 Krauß, Dresden, Schillerstr. 12.

Förster: R. Uhras i. Gröbzig b. Weixen-
 berg (Wz. Dresden). 1 Forstauss.*

Fl. 38,8 ha Holz. — Grdst.-N.-G. 153 *M.*

2913. Gutttau Haide, Forstgutsbez.
 (z. Majorat Gaußig geh.). P. T. F.
 E. Klitten 4 km; A. Zahmen; St.
 Delsa; Ag. Niesky.

Bes.: **Adam-Ferdinand Graf v. Schall-
 Riancour**, Altm. d. N. im ehem. Garde-
 reitreg., auf Gaußig b. Zeitzchen i. S.
 Bevollm.: Justizrat Dr. Eibes in
 Dresden, Prager Str. Nr. 10.

Revierförster: Klatte in Malschwitz.
 F 21 Gutttau (Amtsh. Bautzen).

Fl. 100,3 ha Holz. — Grdst.-N.-G. 471 *M.*

- 2914. Gähnichcn**, Ritterg. m. Borw. P. T. F 3. E. eK. Gähnichcn (D. Lauf.); A. St. Spree; kK. Ag. Rothenbg. DL. Besizer: Dr. phil. Otto Buchner. Insp.: Karl Lindemann. 1 Brenneiverwalter*.
Fläche 284,9 ha: 140 Acker, 33,1 Wiesen, 96,2 Holz, 2 Park u. Gärten, 12,8 Unland, Hof ic.
Grdst.-R.-G. 3071 M. — Dampfbrennerei.
- 2915. Horfa (Ober)**, Ritterg. P. T. F 10. E. A. St. Horfa (Oberlauf.) 0,5 km; eK. Oberhorfa; Ag. kK. Rothenburg. Bes.: Georg Friedr. Stieff, Oberlt. d. R. a. D. zu Neumühl (Kr. Liebenwerda). Oberinsp.*: M. Zestermann. — 1 Wffst. Fl. 200 ha: 160,5 Acker, 28,5 Wiesen, 4 Holz, 7 Park, Garten, Hof ic. Grundst.-R.-G. 2776 M. — Brennerei. Dstfriesen. — Saatzuchtwirtschaft. Zweigstelle d. Original-Kartoffelzuchtstation Neumühl (Prov. Sachsen).
- 2916. Horfa (Mittel) I**, Ritterg. m. Borw. Johannishof. P. T. F 8. E. A. St. eK. Horfa (D. Lauf.) 1,5 km; Ag. Rothenburg DL. Besizer: Fritz Müller, Fabrikbesizer. Insp.: Reinhold Rönsh. Fläche 211 ha: 125 Acker, 14 Wiesen, 5 Weide, 41 Karpenteiche, 22 Holz, 2 Park, 2 Hof ic. Grundst.-R.-G. 3504 M. Keine Dstpreußen. Schweinez. Vieh- u. Milchwirtsch. — Saatzgutwirtsch. Pächter der Fischteiche: D. Contag.
- 2917. Horfa (Mittel) II**, Rittergut. P. T. F. E. A. St. eK. Horfa (D. Lauf.) 0,5 km; Ag. Rothenburg (D. Lauf.) Besizer: Kolj Sommer. Fläche 100 ha: 70 Acker, 15 Wiesen, 2 Weide, 9 Holz u. Wasser, 4 Park, Garten, Hof ic. — Grdst.-R.-G. 1400 M. Schwarzb. Wesermarschherde. Engl. x Landedelschwein.
- 2918. Horfa (Nieder)**, Ritterg. P. T. F 9. A. St. eK. Horfa (DL.); E. Horfa (Perf.) u. Uhsmanndorf (Fracht) je 1,5 km; Ag. Rothenburg (DL.) Besizer: Herbert Sommer. Fläche 260 ha: 23 Acker, 45 Wiesen, 2,5 Park, Gärten, 186 Holz, 0,5 Hof, 3 Gräben u. Wege (58 ha parzellenw. verpachtet). — Grdst.-R.-G. 2223 M. Baumschulen, Spez. Amerik. Roteichen und Ballenstichten.
- 2919. Horfscha**, Ritterg. mit Borw. und Ziegelei Riesack. P. T. F 1. E. Mücka (DL.) 2 km; A. Horfscha; St. eK. Petershain; kK. Muskau; Ag. Riesky DL. Bes.: Carl von Eggeling'sche Erben. Bevollm.: Karl v. Eggeling, Rittmstr. a. D. — Förster*: Saenke. Fläche 355 ha: 40 Acker, 40 Wiesen, 25 Teiche, 231 Holz, 15 Park, 2 Gärten, 2 Hof ic. — Grundst.-R.-G. 3150 M. Mahl- u. Brettschneidemühle (verpacht.) Quarzstfeinbruch mit Gleisanjchluf (verpachtet). Elektr. Lichtanlage durch Wasserbetrieb.
- 2920. Jänkendorf**, Rittergut mit Schäfereivorwerk. P. T. F. A. St. eK. Jänkendorf (D. Lauf.); F 23 (Schloß) u. 25 (Försterei). E. Ag. Riesky DL. 6 km; kK. Muskau. Besizer: Ihre Durchlaucht Viktoria Prinzessin Heinrich XXVI. Neuf j. L. und deren Kinder. Bevollm.: S. Erlaucht Heinrich Harry Graf von Bnnen (ältester Sohn), Rittmstr. a. D. Gutsvorst.: Max Gaiduk, Revierverwalter. — 1 Waldwärter. Pächter von Bdw. u. Teichen: Arndt Krenzschmar, Optm. d. L. a. D. in Ullersdorf (Str. 2982). Insp.: Paul Rönsh. Fläche 374,7 ha: 190 Acker, 47 Wiesen, 11 Weide, 84 Holz, 1,7 Baumschule, 39 Wass., 2 Hof ic. — Grdst.-R.-G. 5099 M. Wassermühle.
- 2921. Jahmen**, Herrschaft, besteh. aus den Ritterg. Jahmen, Dürrbach, Borberg u. d. GüternKringelsdorf, Klitten u. Thomaskwalde. P. T. F 1 (Dir.) u 2 (Rentamt). E. St. eK. Klitten (D. Lauf.) ½ km; A. Jahmen; kK. Muskau; Ag. Riesky DL. Bes.: Firma Hugo Stinnes G. m. b. H. in Mülheim (Rubr.) Bevollm.: Güterdir.* Georg Wagner. 1 Rentmstr.*; 1 Insp.*; 1 Berwalter; 1 Fischmstr.*; 1 Obergärtner*; 1 Revierförst.*; 1 Waldw.*; 1 Oberschweizer*; 1 Brennmißtr.*; 2 Hofauff.*. Fläche 2167,5 ha: 226,5 Acker, 132,5 Wief., 44,5 Weide, 1328,8 Holz, 403 Wasser, 2 Park, 4 Gärten, 26,2 Hof ic. Grdst.-R.-G. 9194 M. Dampfbrennerei. Elektr. Molkereianlage.

- Motorpflug (Janja Floyd).
Schwarzb. Ostfriesen. Karpfenzucht.
Obst- u. Gemüsebau. Saatgutverkauf.
- 2922. Zerchowitz**, Ritterg. P. Diehsa
5 km; T. F. eK. Obergebeltzig; E.
Gröblich 3 km; A. St. Gebeltzig;
kK. Muskau; Ag. Niesky DL.
Bes.: Artur von Leichman u. Logischen,
Legationsrat aus Ob. Gebeltzig.
Wird von Ob. Gebeltzig aus bewirtsch.
Fläche 176,5 ha: 62,3 Acker, 29,6 Wiesen,
6,6 Weide, 68 Holz, 9,4 Wasser, 0,6
Hof zc. — Grdst.-R.-E. 2710 M
- 2923. Kaltwasser**, Ritterg. m. Försterei.
P. T. E. Rodersdorf 3 km; F 10. Ren-
gersdorf (D. Lausitz); A. St. Mücken-
hain; eK. kK. Ag. Rothenburg DL.
Bes.: Firma Hugo Stinnes, G. m. b. H.
in Mülheim (Ruhr).
Bevollm.: Georg Wagner, Güterdir.
in Schloß Zahmen (Nr. 2921).
1 Inspektor*, 1 Förster*.
Fläche 216 ha: 47,5 Acker, 15,6 Wiesen,
122,5 Holz, 17,5 Teiche, 2,8 Koppeln,
2 Gärten, 8,5 Wege, Hof zc.
Grdst.-R.-E. 831 M.—Schwarzb. Ostfries.
- 2924. Raschel**, Ritterg. P. T. F 3. E.
St. eK. Klitten 2 km; A. Zahmen;
Ag. Niesky D. Laus.
Bes.: „Freha“, Brauntohlenwf. i. Niesky.
Bevollm.: Dr. W. Hartmann i. Raschel.
Fläche 274,3 ha: 74,3 Acker, 32,5 Wiesen,
2,5 Weide, 110,5 Holz, 35 Teiche, 14 Sand-
u. Lehmgutben, 1 Garten, 3,7 Hof zc.
Grdst.-R.-E. 1570 M — Schwarzb.
Nied.-Bieh. Bered. dtisch. Landschwein.
- 2925. Rodersdorf**, Ritterg. m. Borw.
Freischütz. P. E. Rodersdorf 4 km; A.
Ullersdorf; T. F 12. St. Rengersdorf
(D. Laus.) 2 km; eK. Ndr. Rengers-
dorf; Ag. Niesky (D. Laus.).
Bes.: Herm. Schönfelder. — 1 Berw.
Fläche 256,5 ha: 175 Acker, 38 Wiesen,
2,5 Weide, 2 Wasser, 37 Holz, 0,5 Park,
0,5 Gärten, 1 Hof zc.
Grdst.-R.-E. 5175 M.
- 2926. Krauscha (Klein)**, Ritterg. m.
Anteil Kaltwasser u. Gr. Krauscha
u. Jagdhaus Waldhof. P. T. E.
Rodersdorf 3,5 km; F 22. A. St.
Rengersdorf (D. Lausitz); eK. Zobel;
kK. Muskau; Ag. Niesky DL.
Bes.: Firma Hugo Stinnes, G. m. b. H.
in Mülheim (Ruhr).
- Bevollm.: Güterdirektor Wagner in
Schloß Zahmen (Nr. 2921).
1 Inspektor*, 1 Förster*, 1 Waldw.*.
Fläche 511 ha: 145,5 Acker, 39,5 Wiesen
u. Weidekoppeln, 12,5 Wass., 310,5 Holz,
1 Garten, 2 Hof zc.
Grundst.-R.-E. 1908 M
Teichwirtschaft. Weidekoppeln.
- 2927. Leippa**, Ritterg. m. Schäferei-
vorwerk u. Rüstikalbes. P. T. St.
eK. Leippa (D. Laus.); E. Dobers-
Leippa 1½ km; F 7. A. Sänitz;
kK. Priebus; Ag. Rothenburg DL.
Besitzer: Dr. jur. Rudolf Moosbake.
Bistto.: Kommunalständ. Bank, Görlitz.
Inspektor*: Richter.
Fläche 241 ha: 109 Acker, 55 Wiesen,
22 Weide, 42 Holz, 5 Wasser, 3 Park,
1 Garten, 4 Hof zc.
Grundst.-R.-E. 2624 M.
Angechl. d. Electr. Oberl. zentrale Sagan.
Schwarzb. Niederungsvieh. Bered. dtisch.
Landschw. — Weidebetr. Saatkartoffelb.
- 2928. Leippa**, Forstbez. (3. Oberförst.
Kauscha gehörig) s. Nr. 2193.
- 2929. Lieske**, Forstrevier, bestehend
aus den selbständigen Gutsbezirken
Göbels-Leichnamer u. KligerForst
(u. Liskaer Parzellen im Kreise
Hoherzwerda). P. T. F. E. A. St. Uhyšt
(Kr. Hoherzwerda) 4 km; Ag. Hoherz-
werda; eK. Kliz; kK. Wittichenau.
Besitzer: Herbert und Gerhard Kluge
auf Uhyšt (Nr. 2479/83).
Fl. 254 ha: 2 Acker, 12,6 Wiesen, 233,6
Holz, 0,2 Weide, 2 Wasser, 3,6 Hof.
Grundst.-R.-E. 1199 M
- 2930. Lodenau**, Ritterg. m. Borw. Un-
gunst, Teichborw. Paulinenhof u.
Försterei Neuforge. P. T. Klab. A.
Lodenau; E. Uhlsmannsdorf 8 km; St.
eK. kK. F 14. Ag. Rothenburg (DL.).
Bes.: Uda Frfr. von Rittlich u. Ottendorf.
Bevollm.: Friedr. Frhr. v. Rittlich u.
Ottendorf, Oberlt. a. D.
Postcheckkonto Breslau 39346.
Inspr.: F. Hoffschulz. — 1 Berw.*
Förster*: E. Tantom.
Brenner*: F. Kleiner.
Fläche 905 ha: 305 Acker, 75 Wiesen, 18
Weide, 421 Holz, 82 Teiche, 2 Park, 1 Gar-
ten, 1 Hof zc. — Grdst.-R.-E. 6200 M.
Brennerei u. Molkerei (nur f. eig. Bedarf).
Ostfriesen (Herdb.). Bered. Landschwein.

- 2931. Malschwißer Forst**, selbst. Gutsbez. P. T. F. E. Mücka (Oberlsh.) 2 km; A. Delsa; St. eK. Förstgen; Ag. Niesky. Besizer: Ferdinand Prinz zur Lippe-Weissenfeld, Durchl. a. Baruth (Sachsl.). Revierförst.*: Kessler i. Baruth. Berg Fl. 30 ha Holz. — Grdst.-R.-G. 93 M.
- 2932. Moholz**, Ritterg. m. Forsth. **Niederheide** u. Rustikalbesiz. P. T. F 13 (Schloß u. Rentamt) u. 19 (Forsth.). Ag. Niesky (D.-Laufsh.) 4 km; E. Niesky (Pers. u. Frucht) 4, Petershain b. Mücka (Pers.) 2 km u. Mücka (Lauf.) m. Anschlußgleis Weiche Horscha (Fracht). A. Horscha; St. eK. See; kK. Muskau. Bes.: Hermann Fölsch Erben [Friedr. v. Lößbecke auf Gr. Neudorf (Nr. 191)]. Bankkonto Deutsche Bank Fil. Görlitz. Postcheckkonto Breslau 9972. Drahtanschrift: Fölsch Niesky DL. Rentmstr.*: Paul Bott. Inspektor*: Fohs. Schieblisch. 1 Brenn.-Berm.*, 1 Förster*, 1 Obergärtner*. Fläche 843 ha: 154 Acker, 54 Wiesen, 5 Weide, 590 Holz, 7 Wasser, 5 Park, 2 Garten, 26 Hof zc. Grundst.-R.-G. 5970 M. — Brennerei. Milchwirtschaft. Schweinezucht. Saatgutwirtschaft.
- 2933. Mückenhain**, Ritterg. P. T. E. Kobersdorf 1,5 km; F 6 Rengersdorf (D. Laufsh.); A. St. Mückenhain; eK. Ober Horscha; Ag. kK. Rothenburg DL. Besizer: Philipp von Lucke, Rgl. Preuß. Landrat a. D., Landesältester. Familienbesiz seit 1840. Postcheckkonto Breslau 14225. 1 Inspektor, 1 Förster. Fläche 404,6 ha: 106,7 Acker, 44,2 Wief., 5 Weide, 9,5 Teiche, 220 Holz, 1,7 Garten, 1,8 Hof u. Baustelle, 1,8 Gewässer u. Gräben, 6,6 Mühlengrdbst., 7,4 Wege, Gruben zc. — Grdst.-R.-G. 4497 M. Mahl- und Schneidemühle u. Wasserbetrieb (Pächter: Dehmel). Schwärzb. Viehzucht.
- 2934. Nechernsche Haide** (Forst, z. Ritterg. Nechern i. Sachsl. gehörig), selbst. Gutsbez. P. Niederölsa 2 km; T. F. E. Mücka 4 km; A. St. Delsa; Ag. Niesky DL. Besizer: Wilh. Graf zu Solms-Sonnenwalde, Rittmstr. a. D. auf Würschen (Amtshptmsch. Baugen). Fl. 68 ha Holz. — Grdst.-R.-G. 309 M.
- 2935. Neudorf (Nieder)**, Ritterg. P. T. F 20. St. Ag. eK. kK. Rothenburg (D. Lauf.) 3,5 km; E. Horska 4 km; Klmb. Ndr. Neudorf 2 km; A. Uhsmanndorf. Bes.: Hans von Martin, Kap.-Lt. a. D. auf Schloß Rothenburg (Nr. 2978). Pächter d. Kon.: Karl Rasch. Postcheckkonto Breslau 17048. Fläche 420 ha: 95 Acker, 30 Wiesen, 5 Weide, 260 Wald, 30 Hof, Wege zc. Grdst.-R.-G. 4600 M. Anbau anerkannter Saattartoffeln.
- 2936. Delsa (Ober und Nieder)**, Ritterg. m. Vorw. Dubrau. P. T. eK. Förstgen (Bz. Lgh.) 1 km; E. F 18 Mücka 5 km; A. St. Delsa; kK. Muskau; Ag. Niesky DL. Besizer: Georg Graf von Wedel, Kaiserlicher Gesandter in Weimar. Familienbesiz seit 1864. — 1 Förster*. Pächter d. Ldm. u. Fischerei: Gustav Belger in Nieder Delsa.
- Ober Delsa.** Fläche 466,9 ha: 117 Acker, 24 Wiesen, 1 Weide, 280 Holz, 34 Bass., 10 Hof zc. Grundst.-R.-G. 2743 M.
- Nieder Delsa.** Fläche 297 ha: 90 Acker, 30 Wiesen, 2 Weide, 158 Holz, 12 Wasser, 6 Hof zc. Grundst.-R.-G. 1546 M. Rindvieh-, Schweine-, Geflügel- u. Fischzucht. — Getreide- u. Hackfruchtbau.
- 2937. Petershain**, Ritterg. m. Vorw. **Magimilianenhof** u. Rustikalbesiz. P. T. E. Mücka (D. Lauf.) 3 km (Anschlußgleis m. Petershain für Wagenladungen); A. Horscha; E. St. eK. Petershain; F 30. Ag. Niesky DL. Bes.: Berm. Frau Rgl. Kammerherr, Major a. D. Magimiliane von Knorr, geb. von Blumenthal. 1 Insp.*, 1 Rittmstr.* m. Forstaufsicht. Fläche 560 ha: 100 Acker, 55 Wiesen, 249 Holz, 130 Wasser, 21 Park u. Gärten, 5 Hof zc. — Grdst.-R.-G. rd. 5000 M. Fischzucht: hauptsächl. Edellarpfen. Grundungung.
- 2938. Podrosche**, Allodial-Ritterg. m. Rustikalbesiz. in Kl. Priebus (Bermal-

- tungsanteil d. Majoratsherrschafft Peterwitz, Kr. Frankenstein). P. T. F30. E. kK. Briebus 2,5 km; A. Sä-
nit; St. eK. Podrosche; Ag. Muskau.
Besitzer: Ludw. Graf von Strachwitz,
Landschaftsdirektor, Majoratsherr auf
Peterwitz (Nr. 237/41).
Oberjäger*: Lezel. 2 Hilfsjäger (dav. 1*).
Fläche 2259 ha: 11 Wiesen, 1 Weide,
2218 Holz, 1 Wasser, 28 Hof zc.
Grundst.-N.-G. 4400 M.
Zucht und Verkauf von Waldpflanzen.
- 2939. Prauske (Ober),** Ritterg. P. T. Weigersdorf (Kr. Rothenburg DL.)
1 km; F 62 Weissenberg (Amtsh. Lüban); E. Mücka 8, Gröbitz i. S. u. Kriska-Tetta je 5 km; A. St. Gr. Radisch; eK. Obergebelzig; kK. Muskau; Ag. Niesky DL.
Besitzer: Wilh. Gulde.-1 Assist., 1 Leichw. Postschekkonto Breslau 12637.
Fläche 220 ha: 54 Acker, 16 Wiesen, 4 Weide, 40 Wasser, 100 Holz, 2 Park, 1 Gärten, 3 Hof zc.
Grundst.-N.-G. 1500 M. — Karpfen- u. Schleienzucht. Schwarzb. Ostfriesen. Dtsch. Edelschwein.
- 2940. Quitzdorf,** Mittg. P. T. Sproitz 3 km; F 176. E. Ag. Niesky (D. Lauf.) 5 km; A. St. eK. Diehja; kK. Muskau.
Besitzer: Fritz von Martin auf Schloß Diehja (Nr. 2907).
Pächter: Johann Kubitz.
Fläche 292 ha: 68 Acker, 42 Wiesen, 181 Holz, 1 Hof zc.
Grdst.-N.-G. 2387 M.
- 2941. Quolsdorf,** Ritterg. m. d. Vorw. Heinrichswalde u. Ferdinandshof u. Teichaer Dominialland (103 ha). P. T. F 9 (Gut) u. 10 (Zieg.). E. eK. Hühnichen (D. Lauf.) 2 km; A. St. Spree; kK. Ag. Rothenburg DL.
Besitzer: Erich Fchr. von Willkau, Rittmstr. a. D.
Inspr*: Reimann. — 1 Assistent.
Rechnungsführer*: Dantert.
Förster*: Glas zugl. Reichsverwalter. 1 Hilfsförster.
Ziegeleibetriebsleiter*: Zastrow.
Fläche 836 ha: 226 Acker, 94 Wiesen u. Jungviehweiden, 4 Weide, 384 Holz, 108 Wasser, 20 Park, Gärten, Hof zc. 40 ha an Anlieger verpachtet.
Grdst.-N.-G. 9368 M. — Dampfziegelei.
- 3 Wassermühlen (2 verp., 2 davon auch mit Dampfanlage). — Schles. Rotvieh. Mittelschw. Arbeitspferd. Reinzucht des Lausitzer Edelkarpfens.
- 2942. Radisch (Groß),** Rittersitterg. P. Diehja 4 km; T. F2. Mücka; E. für Frucht Gröbitz (Oberlauf.) 6 km, für Pers. Niesky 11, Weissenberg i. Sachf. 7, Mücka 8, Kriska-Tetta 4 km; A. St. eK. Gr. Radisch; Ag. Niesky.
Bes.: Schles. Landgesellschaft m. b. H. in Breslau 2, Grünstr. 46.
Gutsverwalter: Dpig.
Fläche 117,2 ha: 30,5 Acker, 5,1 Wiesen, 77,3 Holz, 3,4 Gärten, 0,9 Hof zc.
Grndst.-N.-G. rd. 1800 M.
Schwarzb. Niederungsvieh.
- 2943. Reichwalde,** Ritterg. P. T. A. St. eK. Reichwalde (D. Lauf.); F 4 Klitten; E. Mücka 8,5 km; kK. Muskau; Ag. Weißwasser DL.
Bes.: Joachim Fchr. von Eckhardtstein, Rittmstr. a. D. — Familienbes. s. 1869. Postschekkonto Berlin 17880.
1 Förster*, 1 Fischmeister.
Parzellenverpachtung.
Fläche 1002 ha: 100 Acker, 100 Wiesen, 536 Holz, 215 Karpfen- und Schleienteiche, 51 Park, Gärten, Hof zc.
Grundst.-N.-G. 10351 M. — Braunkohlenbergwerk u. Ziegelei (3. Z. außer Betr.) — Karpfen- u. Schleienzucht. Spez. Saftfische. — Korbweidenanl.
- 2944. Rengersdorf (Ober)** m. Torga, Ritterg. m. 3 Vorw. (Kallbengut, Schweinevorwerk, Schäferei) u. 2 Förstereien. P. T. A. St. eK. Rengersdorf (D. Laufitz) 1 km; F 27 Görlitz u. 37 Rengersdorf DL.; E. (f. Pers. = u. Frachtzüge) Rodersdorf 6 (f. Eilzüge) Görlitz 10 u. Horka 6 km; kK. Muskau; Ag. Niesky (D. Laufitz).
Besitzer: Dr. phil. Bruno Heinrich von Roncador, Edler von Rornensfels, Lt. d. R. a. D.
Rentamt: Postschekto. Breslau 32504.
Rentmstr.: Erwin Kurka, Gutsvorst. 1 Inspr.* 1 Först.* 1 Maschinenmstr.* 1 Mühlenverwalt.* 1 Molkereiverw.* 1 Brennereiverw.* 1 Obergärtner*.
Fläche 660 ha: 490 Acker, 25 Wiesen, 15 Weide, 2 Wasser, 112 Holz, Park, Gärten, 16 Hof zc.

Grundst.-N.-G. 8565 *M.*
 Kartoffelflockenfabr. Kartoffelwalzmehlmühle. Brennerei. Molk. Mahlmühle. Sägewerk. Elektr. Kraft- u. Lichtzent. Ostfriesen-Herdbuchherde. Stammzucht des deutsch. Edelschweines. Hochzucht des Merinosfleischschafes.

2945. Nietschen, Nietschener Forst u. Werda (3 Gutsbez.), Ritterg. P. T. F. E. A. St. Nietschen; eK. Daubitz; kK. Ag. Muskau.

Besitzer: **Zentralspital** in Görlitz.
 Bevollm.: Oberförster **Wagner II.**
 2 Forstbeamte*. Kleinpachtung bis auf 70 ha außer Forst.

Fläche 2575 ha: 50 Acker, 50 Wiesen, 4 Weide, 2300 Holz, 100 Teiche, 1 Park, 2 Gärten, 68 Hutungen, Dämme, Wege, Wasserläufe, Hof zc.

Grundst.-N.-G. 10 130 *M.*
 Mahl- und Schneidemühle mit Wasser- und Dampftrieb.

2946. Sänitz, Ritterg. m. Borw. Friederichshof. P. F 6. T. E. A. St. eK. Sänitz; kK. Ag. Rothenburg DL.

Besitzer: Dr. med. **Fhr. von Rittitz** auf Zoblitz.
 Pächter: **Paul Müller**, St. d. R. a. D. 1 Beamter.

Fläche 685 ha: 80 Acker, 20 Wiesen, 52 Dauerweiden, 530 Wald, 1 Wasser, 2 Park, Garten, Hof, zc.

Grdst.-N.-G. 2581 *M.* — Brennerei. Schwarzb. Niederungsvieh (Herdb.), Bullenverk. Weidewirtschaft.

Starker Kartoffelbau. Grünbindung.

2947. Schadendorf, Ritterg. P. T. A. St. eK. Reichwalde (D. Lauf.) 2 km; F 12 Klitten; E. Klitten 7, Müden 10 km; kK. Muskau; Ag. Weißwasser.

Besitzer: **Fritz Hünlich**, Generaldirektor in Wiltsh. Baugen), F 102 Sohland (Spre).

Bevollm.: Hausvater **Seiler**, Kol. Wunsch a.

Hausverwalter*: **Sungnickel**, zugl. Jagdaufseher.

Wirtschaftster: **Klatte**.

Fl. 76 ha. — Grdst.-N.-G. 250 *M.*

2948. Schönborn, Ritterg. P. T. F 3. A. St. eK. Zibelle 3 km; E. Tschöpelu: Duolsdorf 4 km; kK. Ag. Muskau.

Besitzer: **Hirsch, Janke & Comp. AG.** in Weißwasser DL.

Verwalter: **Otte**.

Fläche 92 ha: 50 Acker, 8 Wiesen, 5 Holz, 1 Wasser, 1 Park, Gärten, 27 Hof zc.

Grundst.-N.-G. 610 *M.*

Zucht: Ostfriesen, vered. Landschwein.

2949. See, Ritterg. P. T. F 14 (Pächter), 76 (Schloß) und 39 (Steinbr.). E. Ag. Nietsch (D. Lauf.) 4 km; A. Horstha; St. eK. See; kK. Muskau.

Bes.: **Se. Durchlaucht Kurt Prinz zur Lippe-Weisensfeld.** — Fam. Bes. f. 1796. Steinbruch: 1 techn. Betriebsleiter*. 1 Förster* u. 1 Gärtner*.

Pächter von Ldw. u. Fischerei: **Leonhard Weigel**.

Fläche 666 ha: 96 Acker, 60 Wiesen, 6 Baumschulen, 404 Holz, 75 Wasser, 6 Park, 6 Gärten, 11 Steinbr., 2 Hof zc.

Grundst.-N.-G. 3996 *M.*

Gasthaus u. Brauerei (Pächter: **Paul Schulz**). 3 Steinbrüche (2 Quarz- u. 1 Basaltbruch). Tongruben. Kaolin-gruben. Eigene Bahn m. Lokomotivbetrieb (8 km). Verladegleis in Nietsch.

Handelsgärtnerei. Forstbaumschulen. **Döbner** Rindviehherde. Schweinezucht. Karpfen- und Schleienzucht.

2950. Spree (Ober), im Gutsbez. Spree. P. T. F 1 u. 2. Hähnichen (Ober-Lauf.) 1,5 km; E. Hähnichen 2, f. Schnellz. Horfa 6 km; A. St. Spree; eK. kK. Ag. Rothenburg (D. Lauf.).

Besitzer: **Frau Margarete von Kirchbach**, geb. von Martin. — 1 Förster. Postcheckkonto Breslau 32434.

Insp.*: **H. Dörfjel**, Hptm. d. R. a. D.

Fläche 484 ha: 136 Acker, 52 Wiesen, 8 Weide, 12 Teiche, 260 Holz, 16 Park, Gärten, Hof zc.

Grundst.-N.-G. 4802 *M.*

Aufz. v. Holländer Rindvieh. — Fischzucht: **Laufiger** u. **Galtzer** Karpfen.

2951. Spree (Nieder) im Gutsbez. Spree. P. Daubitz 4 km; T. F 12. E. Hähnichen (D. Lauf.) 7 km; A. St. Spree; ek. kK. Ag. Rothenburg DL.

Bes.: **Frau Else Thiel**, geb. von Martin. Bevollm.: **Helmuth Thiel**, Vergin-
 spektor a. D. u. Hauptm. d. L. a. D.

Förster*: **Schubert**. — 1 Hilfsförster.
 Fl. 726 ha: 20 Acker, 7 Wiesen, 4 Weide, 243 Wasser, 442 Holz, 10 Park, Gärten, Hof zc.

Grundst.-N.-G. 4265 *M.*

Teichwirtschaft: **Lauf** u. **Galtz**. Karpfen.

2952. Spreitz, Rittg. P. T. Spreitz;

- A. Gyrjcha; St. eK. Sec; kK. Muskau; F 48. E. Ag. Niesky 5 km; E. (Fracht) Mücka u. weiter durch d. Bahn der Basaltwerke.
- Bes.: Otto Ganiel'sche Erben in Berlin-Richterfelde. Vormund: Dr. med. Willy Böing in Berlin-Richterfelde. Postcheckkonto Breslau 14 063. Inspektor*: Karl Brebed. 2 Assistenten, 1 Brenner*.
- Fläche 342,27 ha: 147,5 Acker, 65 Wiesen, 2 Weide, 0,24 Wasser, 3,87 Park, 123,66 Holz.
- Verpachtet 7,5 ha Acker an die Sproitzer Basaltwerke G. n. b. S. Grundst.-N.-E. 4212 M. — Brennerei. Dstfriesen.
- 2953. Steinbach**, Ritterg. mit Vorw. Margarethenhof u. Förster. Steinbach-Hirsch. P. T. F 3 (Schloß II), 11 (Gutsverw.) u. 9 (Forstverw.). E. St. eK. Sämitz 1,5 km; A. Bodenau; kK. Ag. Rothenburg D. Lauf. Besizer: Gottlob Georg Schumann, Kommerzienrat, Grube Ise N/L. Administrator: Schnizer. 1 Hofverwalter*, 1 Gärtner*. Förster*: Albert Schönfeld.
- Fläche 799 ha: 248 Acker, 37 Wiesen, 33 Weide, 460 Holz, 3 Garten u. Park, 18 Unland, Hof zc. Grundst.-N.-E. 3685 M. — Molkerei. Gewinnung v. Farberde. — Schwarzw. Dstfriesen (Herdb.). Vered. dtsh. Landschwein. Bullen- u. Eberstation. Starter Roggen- u. Kartoffelbau. Saatt. wirttschaft.
- **2954. Steinölsa**, Rittg. P. Förstgen (Bz. Liegnitz); T. Steinölsa; F 15. E. Mücka 5 km; A. Diehsa; St. eK. Collm; Ag. Niesky; kK. Muskau. Bes.: Berw. Frau Frida von Junke, geb. Glade. — 1 Inspektor. Fläche 182,2 ha: 60,1 Acker, 14,3 Wiesen, 30,5 Weideland, 50 Holz, 18,4 Wasser, 1,9 Garten, 7 Hof zc. Grundst.-N.-E. 1128 M.
- 2955. Teicha**, Ritterg. P. T. F 1. E. Nietschen 3 km; A. St. eK. Daubitz; kK. Muskau; Ag. Weißwasser. Besizerin: Frau Johanna Maria Brauns, geb. Gengler. Bevolln.: d. Chemann Mart. Brauns, Fabrikbesizer, Rittmstr. a. D. 1 Förster, 1 Gärtner.
- Fl. 128 ha: 74 Acker, 23 Wiesen, 3 Weide, 19 Holz, 2 Korbweiden, 3 Wasser, 1 Park, 2 Gärten, 1 Hof zc. Grundst.-N.-E. 940 M. Schwarzb. Dstfriesen. Vered. Landschw.
- 2956. Thräna**, Ritterg. nt. der Weichsichen u. der Nostitz = Maltitz = Gebelziger Heide (3. T. in Kr. Görlitz). P. T. F. Diehsa 4 km; E. Weissenberg i. S. 6, Niesky 11, Krjcha 5 km; A. St. eK. Großradisch; kK. Muskau; Ag. Niesky DL. Besizer: Freies weltabl. Fräuleinstift Joachimstein b. Radmeritz (Nr. 2234). Im Stiftsbesitze seit 1836. Gutsvorst. i. W.: Stiftsförst.* Lehmann in Thräna. — 2 Forstauffseher*.
- Fläche 493 ha: 18 Acker u. 7 Wiesen (parz. verpacht.), 467 ha Holz, 1 Gärten, Hof zc. — Grundst.-N.-E. 3060,8 M.
- 2957. Uhsmannsdorf**, Ritterg. mit Waldgut Mittel Horfa P. T. E. A. Uhsmannsdorf; St. eK. kK. F 13. Ag. Rothenburg (D. Lauf.). Bes.: Fritz Müller, Fabrikbes., Rittmstr. b. N. a. D. in Seidenberg DL. Postcheckkonto Breslau 35935. Inspektor*: Frost. Berw. d. Forsts: v. Wickedde, Maj. a. D. Fläche 708 ha: 147 Acker, 40 Wiesen u. Weide, 486 Holz, Park, Garten, 30 Wasser, 5 Spargelanlagen. Grundst.-N.-E. rd. 4000 M. — Brennerei. Dstpr. Holländ. Milchvieh.
- 2958. Weigersdorf**, Rittg. P. T. St. Weigersdorf (Kr. Rothenburg DL.); F 17 Guttau i. S.; E. Mücka 7, Gröditz i. S. 6 km; A. Delsa; eK. Großradisch; kK. Muskau; Ag. Niesky. Bes.: E. Dittrich in Ober Frohna (Sa.). Ritterg.: Postchecktkto. Breslau 35448. Inspektor*: Mutschinf. 1 Verwalter, 1 Hilfsförster. Fl. 201,9 ha: 98,8 Acker, 16,1 Wiesen, 1,7 Weide, 77 Holz, 0,4 Korbw., 4,2 Wasser, 1 Park u. Gärten, 2,7 Hof zc. Grundst.-N.-E. 1748,5 M. Brennerei, Molkerei.
- 2959. Wiesa mit Thiemendorf**, Majorat. P. T. F 3. St. eK. Rengersdorf (D. Lauf.) 3 km; E. Rodersdorf 8 km; A. Wiesa; kK. Muskau; Ag. Niesky. Bes.: Harry von Wiedebach und Nostitz = Jaentendorf, Rittmstr. a. D.

Familienbeiz: Wiesa j. d. 13. Jahrhdt.
Thiemendorf seit 1530.

Postcheckkonto Breslau 29028.

Insp.*: Georg Kämmer in Wiesa.

Revierförster*: Mr. Galle.

1 Gärtner*, 2 Bögte*, 1 Waldwärter*.

Fläche 969,5 ha: 323,5 Acker, 57,5 Wiesen,
550 Holz, 20,5 Weide, 1 Wasser, 17
Park, Garten, Hof etc.

Grundst.-R.-G. 12 229 M.

Brennerei, Mahl- u. Sägemühle Molkerei.
Niederungsvieh. Schweinez., Ferkelverk.

Thiemendorf P. T. F5. Seifersdorf
(D. Lauf.); E. Reichenbach DL 11,5
km; Klnb. Silbersdorf 4,5 km.

Pächter: Karl v. Hippel, Hptm. d.
L. a. D.

[Pachtfläche] 106,5 ha: 78,5 Acker, 15 Wiese,
11 Weide, 2 Hof etc.]

Rindviehzucht. Schweinezucht u. -mast.

2960. **Wilhelmsfeld**, Rittg. P. T. F5.

E. St. eK. Klitten (D. Lauf.) 3,5 km;
A. Zahmen; Ag. Niesky DL 10 km.

Bes.: Max Thimmig in Dresden, Heub-
nerstr. 11.

Inspektor: Hartmann.

Fläche 153,5 ha: 42 Acker, 6 Wiesen,
5 Weide, 38 Teiche, 60 Holz, 2,5 Park,
Garten, Hof etc.

Grundst.-R.-G. 716 M. — Schweine-,
Geflügel- u. Fischzucht. — Spargelzucht.

2961. **Wunscha**, Rittg. P. T. F. A. St.

eK. Reichwalde (D. Lauf.) 3 km; E.
Nieschen u. Mücka je 10 km; kK.
Weißwasser; Ag. Muskau.

Besitzer: Schles. Provinzial-Verein für
ländl. Arbeiter-Kolonien in Breslau.

Geschäftsführer d. Kolonievorstandes
Wunscha: Pastor Banke in Reich-
walde. Postchto. Brsl. 14018.

Bevollm.: W. Seiler, Hausvater.

Fl. 247,1 ha: 54 Acker, 11,4 Wiesen, 2,9
Spargel- u. 3,2 Weidenkulturen, 164,3
Holz, 2,4 Gärten, 8,9 Hof etc.

Grundst.-R.-G. 934,98 M.

Spargelzucht. — Weidenschälanstalt m.
Dampfbetrieb.

2962. **Zibelle (Ober)**, Rittg. P. T. F1.

A. St. eK. Zibelle 1 km; E. Tschöpel-
Duolsdorf 3, Teupitz 8 km; kK.
Ag. Muskau.

Besitzer: Geheimrat Prof. Dr. Kernst
in Berlin W 35, Am Karlsbad 26 a.

Administrator*: Frerk.

1 Assistent, 1 Fischmeister*.

Fl. 225,7 ha: 97,5 Acker, 15,1 Wiesen,
70,5 Holz, 37,2 Teiche, 3,4 Wege, 2 Park,
Hof etc. Grundst.-R.-G. 1831 M.
Leichwirtsch.

2963. **Zibelle (Nieder)**, Ritterg. m.

Erbpachtsvorm. Mittel Zibelle. P.

T.F5.A.St.eK. Zibelle; E. Tschöpel-
Duolsdorf 2 km; kK. Ag. Muskau.

Besitzer: D. Rief.

Postcheckkonto Breslau 57303.

Fl. 301 ha: 100 Acker, 27 Wiesen, 100 Holz,
66 Teiche, 2 Park, 6 Gärten, Wege etc.
Grundst.-R.-G. 2635 M. — Fischzucht.

2964. **Zimpel**, Gutshz. m. d. Ritter-

gütern Zimpel u. Tauer. P. T. F6.E.

St. eK. Klitten 4 km; A. Zahmen;
kK. Muskau; Ag. Niesky DL.

Bes.: Firma Hugo Stinnes G. m. b. H.
in Mülheim (Ruhr).

Bevollm.: Güterdir. G. Wagner in
Schloß Zahmen (Nr. 2921).

1 Verwalter*, 1 Förster*, 1 Hilfs-
förster, 1 Leichwärter*.

Fläche 787,6 ha: 58,5 Acker, 39,5 Wiesen,
4 Weide, 510,8 Holz, 160,5 Wasser,
2 Park, 12,3 Wege, Gräben, Hof etc.

Grundst.-R.-G. 4000 M. — Wasser-,
Mahl- und Schneidemühle. Schweine-
zucht. Fischzucht.

2965. **Zobliß**, Ritterg. m. Vorkwert

NiederTormersdorf (Muskatalbes.).

Bes.: Dr. med. Freiherr von Kittliß auf
Zobliß (für den Gutsbez. Zobliß in
Erbgemeinschaft mit seiner Mutter
Frfr. S. v. Kittliß in Freiburg i. B.).

a) Zobliß. P. T. E. Lodenau 1 km;
A. Sänitz; F19. St. Ag. eK. kK.
Rothenburg (D. Laufitz).

Förster*: Schubert. — 1 Bogt*.

Fläche 920 ha: 80 Acker, 20 Wiesen,
800 Holz, 20 Weide, Wasser, Park,
Garten, Hof etc.

Grundst.-R.-G. 2502 M. Ananaskultur.

b) Rdr. Tormersdorf. P. T. F16.

E. St. eK. kK. Ag. Rothenburg (Ober
Lauf.) 4 km; A. Nhsmannsdorf.

1 Inspektor*.

Fl. 192 ha: 90 Acker, 25 Wiesen, 52
Holz, 25 Hof, Park, Garten etc.

Grundst.-R.-G. 1542,50 M.

Standesherrschafft Muskau (Fideikommiß),

bestehend aus den Gütern Nr. 2966—2970 (u. 3024 im Kr. Sagan).
Außerdem zugehörig Rittergut Zemliß u. Glashütte Zemliß im Kreise Sorau,
Prov. Brandenburg (663 ha, davon 468 Wald. — Grdst.-N.-E. 2062 *M*).

Besitzer: Adolf Graf von Arnim-Muskau, Dr. jur., Mitglied des Kommunal-
landtags der Oberlausitz. [F 8, 94, 95 Muskau].

Zentralverwaltung in Muskau [F 1 u. 82 Muskau]. Generaldirektor: Adolf
Frhr. von Massenbach, Regierungspräsident a. D. Hauptkasse: Rent-
meister Fritz Rücker. Hauptbuchhalterei: Oberbuchhalter Paul Krüger.
Rechts- u. Steuerabteilung: Justitiar Komorowski, Ger.-Assessor a. D.
Forstverwaltung: Forstmeister Bruhm [F 191 Muskau].

Oberförsterei Muskau [F 77]: Oberförster Bergmann.

" Skerbersdorf: " Steinwender.

" Jagdschloß: " Schwabe.

18 Revierförster, 27 Hilfsförster.

Güterverwaltung: Güterdirektor Meike [F 85 Muskau].

Gesamtfläche 28312 ha. — Gesamt-Grdst.-N.-E. 82876 *M*.

Industrie in Muskau: Papier- u. Maschinenledepappenfabrik m. Holzstoff-
fabrik (Firma Muskauer Papierfabrik Graf Arnim), Leiter Direktor Lest
[F 48]; Kleinbahn, Berw. Revierförster Ehrke [F 35]; in Weißwasser:
Braunkohlengrube u. Briquetfabrik „Grube Hermann“, Betriebsleiter Gru-
beninsp. Woggerath [F 140 Weißwasser] — Braunkohlengrube „Caroline“
Betriebsleiter Obersteiger Palm [F 131 Muskau] — Dampfsägewerk, Berw.
Bednorz [F 1 Weißwasser] — Ringofenziegelei, Berw. Kulemann [F 2
Weißwasser]; in Keula: Dampfsägewerk, Berw. Schneider [F 153 Mus-
kau]; in Borberg: Holzstofffabrik, Berw. Revierförster Hopke [F 3 Bor-
berg]; in Ruhlsmühle: Holzstofffabrik, Berw. Werkführer Luke [F 5 Burg-
hammer]; in Beshern: Holzstofffabrik, Berw. Werkführer Kößner [F 2
Dubrau]; in Zemliß: Glashütte, Betriebsleiter Direktor Scheunert
[F 193 Muskau].

2966. Berg, Ritterg. m. Vorw. Giland.

P. T. F. E. St. eK. kK. Ag. Muskau
2 km; A. Muskau I.

Fl. 121 ha. — Grdst.-N.-E. 1305 *M*
Parzellenweise verpachtet.

2967. Braunsdorf, Ritterg. P. T. E.

Braunsdorf (D. Kauf.); F 34. St.
eK. kK. Ag. Muskau 4 km; A.
Muskau I.

Oberinspektor: Rattner.

Fl. 232 ha: 179 Acker, 3 Wiese, 50 Koppel.
Grdst.-N.-E. 2469 *M*. — Herdbuchzucht
d. schwarzw. Niederungsziebes. Stamm-
zucht d. dtsch. Edelschweins. Geflügel-
zuchtanst. Priv.-Hengststat. (Oldenb.).

2968. Gablenz, Ritterg. P. T. St. eK.

Gablenz (D. Kauf.); F 29. Ag. Mus-
kau 5 km; E. kK. Weißwasser 4 km;
A. Muskau I.

Inspektor: Höding.

Fläche 260 ha: 179 Acker, 49 Wiesen,
2 Weide, 30 Holz u. Wege.

Grundst.-N.-E. 2772 *M*. — Molkerei.
Schwarzw. Niederungsvieh (Herdb.).

2969. Muskau (Burglehn), Ritterg.

P. T. F. St. eK. kK. Ag. Muskau; E.
Muskau 2 km; A. Muskau I.

Sitz der Zentralverwaltung.

Fläche 557 ha: 20 Acker, 79 Wiesen,
1 Weide, 396 Holz, 61 Hof zc.

Grundst.-N.-E. 3307 *M*. Bauamt.
Baumtr. Lehmann [F 73]. Moor- u.

Mineralbad „Hermannsbad“: Berw.
[F 184] Badeinsp. Hanke. Parkber-
walt. u. Baumschule: Berw. [F 152]

Parkdirekt. Lauche. Schloßgärtnerei:
Berw. [F 110] Obergärtner Hüll.

2970. Muskau, Forstgutsbezirk ein-

schließlich der selbständ. Gutsbez.

Borberg, Keula, Mühlrose,

Schleife, Skerbersdorf, Tzschelln,

Weißkeißel, Weißwasser u. Neu-
hof im Kr. Sagan (Nr. 3024).

Fl. 25896 ha. — Grdst.-N.-E. 69835 *M*.

Zugehörig;

Zemliß, Ritterg. im Kreise Sorau, Prov.

Brandenburg.

Fl. 663 ha: davon 468 Wald.

Grundst.-N.-E. 2062 *M*.

Herrschaft Creba O.L.,

bestehend aus den Gütern 2971/75.

Bes.: Hartmann Günther Frhr. von **Schlotheim** auf Creba, Oberlt. d. Res. a. D. im ehem. Kür.-Reg 6. F 12 Mücke.

Hauptverwaltung in Creba (D. Lauf.). — F 5 Mücke. E. Mücke 4 oder Riettschen 10 km.

Oberförster: F. Passchke. — 1 Forstsekretär, 4 Revierförster, 1 Förster, 2 Hilfsförster, 1 Waldwärter.

Oberinspektor: R. Nieden. — 2 Insp., 2 Bögte, 2 Fischmstr., 1 Ziegelei-
verw., 1 Bauhofleiter, 1 Schafmstr., 1 Geflügelzuchtleiter. 1 Obergärtner.
Rentmeister: P. Galle. — 1 Gutsekretär, 2 Bürobeamte.Gesamtfläche 4422,76 ha. — Gesamt-Grundst.-R.-G. 21389,79 *M.*Dampfziegelei in Zedlig [F 34 Riettschen]. Sägemehl, Holzwoolfabrik, Tischlerei,
Stellmacherei, Sattlerei, eigene elektr. Lichtanlage in Creba. 2 Getreide-
mahlmühlen: 1) in Hochholz [P. F 36 Riettschen] (Pächter Paul Bachalch),
2) in Werda [P. F 21 Riettschen] (Pächter Alfred Höhne).Zucht von Merinoschafen in Bshernste. Galizier und Lausitzer Karpfenzucht.
Schleienzucht. Geflügelzucht in Hammerstadt, Spez. Hamb. Silberlachhühner.

Forstwirtschaft. Landwirtschaft. Obst-, Gemüse- und Blumengärtnerei.

2971. Creba, Ritterg. m. **Bshernste**
u. Borw. **Zedlig**. P. T. A. St. eK.
Creba; F 5. E. Mücke 4 km; kK.
Muskau; Ag. Riesky.

Sitz der Hauptverwaltung.

Fl. 2026,9 ha. — Grd st.-R.-G. 11190,15 *M.***2972. Hammerstadt**, Ritterg. m. Borw.**Linda**. P. T. F 28. E. St. Riettschen 3 km;

A. Creba; eK. Daubitz; Ag. Riesky.

1 Revierförster*, 1 Fischmeister*, 1 Ge-
flügelhofleiter*.Fl. 1014,4 ha. — Grd st.-R.-G. 4259,85 *M.***2973. Mücke**, Ritterg. P. T. F 13. E.

Mücke (D. Lauf.); A. St. eK. Creba;

kK. Muskau. Ag. Riesky.

Insp.*: Muncke. — 1 Revierförst.*

Fl. 674 ha. — Grd st.-R.-G. 2722,26 *M.***2974. Neuliebel**, Ritterg. P. T. F 27.

E. St. Riettschen 4 km; A. Creba;

eK. Daubitz; Ag. Riesky. — 1 Bogt.

Fl. 120,6 ha. — Grd st.-R.-G. 743,22 *M.*

Hingugekauft:

2975. Cosel (Nieder), Ritterg. P. Ober

Cosel (D. Lauf.); T. F 16. E. Riettschen

6 km; A. St. Trebus; eK. Nieder

Cosel; kK. Muskau; Ag. Riesky O.L.

Insp.*: Herm. Müller. — 1 Förster*.

Fl. 385,1 ha. — Grd st.-R.-G. 2474,31 *M.***Fideikommissherrschaft Rothenburg O.L.,**

bestehend aus den Gütern Nr. 2976—79.

Besitzer: Hans von **Martin**, Kapitänlt. a. D. auf Schloß Rothenburg.

[F 1 Rothenburg (D. Lauf.)]. — Familienbesitz seit 1880.

Bevollmächtigter: Rentmeister* **Walter Bandmann**, ebenda.

Gesamtfläche 1385 ha: 272 Acker, 54 Wiesen, 6 Weide, 978 Holz, 20 Park

und Garten, 55 Hof, Unland 2c. — Gesamt-Grd st.-R.-G. 11 290 *M.*

Distrien und Schlesisches Rotvieh.

2976. Gehege, Ritterg. P. T. F 25. Klnb.

St. eK. kK. Ag. Rothenburg (D.

Lauf.) 3 km; E. Horfa 4 km; A.

Ushmannsdorf.

Pächter der Sten.: Wilh. Kirche.

Postcheckkonto Breslau 22168.

Fläche 240 ha: 48 Acker, 8 Wiesen, 20

Koppeln, 154 Holz, 10 Hof 2c.

Grundst.-R.-G. 1625 *M.***2977. Noes**, Ritterg. P. T. F 1. Klnb.

St. eK. kK. Ag. Rothenburg (D. L.)

1 km; E. A. Ushmannsdorf 5 km.

Insp.*: Schmidt.-Först.*: Hingische.

Gärtner*: Kloppe.

Fläche 513 ha: 101 Acker, 9 Wiesen,

2 Weide, 380 Holz, 21 Hof 2c.

Grundst.-R.-G. 4410 *M.***2978. Rothenburg Schloß**, Ritterg.

P. T. F 1. Klnb. St. eK. kK. Ag.

Rothenburg (D. Lauf.); E. Horfa

6 km; A. Ushmannsdorf.

Brennereiverwalter*: Noke.

Fläche 212 ha: 102 Acker, 26 Wiesen,
4 Weide, 56 Holz, 20 Park, 4 Hof zc.
Grundst.-N.-G. 3173 *M.* — Brennerei.
2979. Tormersdorf, Ritterg. (im Gem.-
Bez.) P. T. F 8. Klmb. eK. kK. St.
Ag. Rothenburg (D. Lauf.) 2 km;

E. Horfa 6 km; A. Uhlsmannsdorf.
Fürster*: Sufschke.
Fläche 420 ha: 9 Acker, 3 Wiesen,
388 Holz, 20 Hof zc.
Grundst.-N.-G. 2082 *M.*
Holzstoffabrik (Direktor* Richter).

Herrschaft Ullersdorf,

bestehend aus den Gütern Nr. 2980—82.

Besitzer: Friedrich Wilhelm Graf von Fürstenstein, Rittmstr. d. R. d. 1. Garde-
Ulanen-Regiments a. D., auf Ullersdorf. F 9 Riesky (D. Lauf.).

Güterdirektor*: M. Börner in Ullersdorf.

Gesamtfläche 1443 ha. — Gesamt-Grdst.-N.-G. 19 053 *M.*

2980. Dedernitz, Ritterg. m. Niederg. P.
T. F 77. E. A. Ag. Riesky (D. Lauf.)
3, Bhf. 4 km; E. Horfa 5,5 km
(f. Schnellz.); St. Ullersdorf; eK.
Neu Dedernitz; kK. Muskau.

Först.*: Engemann, Forsth. Särichen
und Bräuer, Neu Dedernitz.

Pächter d. Ldw. und Leiche: Heinz
Meinking. — 2 Verwalter.
Postcheckkonto Breslau 14964.

Fläche 440 ha: 175 Acker, 45 Wiesen,
5 Weide, 5 Wasser, 205 Holz, 5 Park,
Garten, Hof zc.

Grundst.-N.-G. 5514 *M.*

Ritterg. u. Gemeinde bilden eine Drainage-
Genossenschaft — Gutsmolkerei. Elektr.
Anlage. Saatgutreinigung.

Kaltblüteraufzucht, Deckstation. Schwezb.
Dürries., Herdbuchvieh. Edelschweine,
Verkauf von Zuchttieren.

Saatgutwirtschaft mit Vermehrungs-
anbau, Unbauversuche in Getreide u.
Kartoff. f. d. D. L. G. u. d. Ldw.-Kamm.

2981. Särichen, Rittergut. P. T. Roderz-
dorf 4 km; F 13. A. St. eK. Ren-
gersdorf (D. Lauf.); Ag. Riesky.

Förster*: Engemann.

Pächter: Max Bernhardt.

Fläche 322 ha: 132 Acker, 42 Wiesen,
139 Holz, 9 Hof zc.

Grdst.-N.-G. 4260 *M.* — Brennerei.

2982. Ullersdorf, Ritterg. mit den
Vorw. Gotthardthof u. Heinrichs-
hof. P. T. eK. Jänkendorf (Oberlauf.)

1,5 km; F 9 (Herrschaft.) u. 27 (Pächter).

E. Ag. Riesky DL. 7 km; A. St.
Ullersdorf; kK. Muskau.

Förster*: Schmeil.

Pächter: Arndt Krenzschmar, Hptm.
d. Ldw. (S. auch Nr. 2902 u. 2920).

Fläche 681 ha: 253 Acker, 49 Wiesen,
4 Weide, 250 Holz, 95 Wasser, 30
Hof zc. — Grundst.-N.-G. 9279 *M.*

Mahlmühle mit Sägewerk und Knochen-
stampfe. — Karpfen- u. Schleienzucht.

Herrschaft Trebus,

bestehend aus den Gütern Nr. 2983—85.

Besitzerin: Helene verw. Frst. von Gregory, geb. von Wietersheim, auf
Trebus. F 26 Riesky. — Postcheckkonto Weeslau 39376.

Forstverwalter*: Strud. — 1 Unterförster, 1 Hilfsförster, 1 Sekretär.

Wirtschaftsinspektor*: Friede.

Gesamtfläche 1620 ha. — Grundst.-N.-G. 9531 *M.*

2983. Neuhof, Ritterg. P. T. F. E.
A. St. Ag. Riesky (Oberlauf.) 1 km;
eK. Dedernitz; kK. Muskau.

Pächter: Schönfelder.

Fläche 230 ha: 46,5 Acker, 10 Wiesen, 14
Weide, 156 Holz, 3,5 Hof zc.

Grdst.-N.-G. 720 *M.* — Gastwirtschaft.

2984. Stannewisch, Ritterg. P. F.
Ober Cosel (Oberlauf.); T. E. Niet-

sch 4 km; A. St. Trebus; Ag. Ries-
ky; eK. Ndr. Cosel; kK. Muskau.

Fläche 371 ha: 27 Acker, 18 Wiesen,
3 Weide, 314 Holz, 4 Wasser, 5 Hof zc.

Grundst.-N.-G. 2150 *M.* — Ziegelei
(ruht). Acker u. Wief. in Parz. verp.

2985. Trebus, Ritterg. P. T. eK.
Hähnichen (D. Lauf.); E. Hähnichen
2,8, Schnellzugstat. Horfa 7 km:

A. St. Trebus; F 26. Ag. Niesky; kK. Muskau.
 Fläche 1020 ha: 78 Acker, 37 Wie-
 sen, 10 Weide, 790 Holzungen, 64
 Wasser, 40 Hof z.
 Grundst.-N.-G. 6661 M. — Fischerei.
 Electr. Licht- u. Kraftanlage.

II. Güter innerhalb der Gemeinde- und Gutsbezirke.

- 2986. Horfa, Waldgut** (im Guts-Bez. Mittel Horfa). P. T. E. A. St. Horfa (D.Lauf.) 3 km; F 21 Niesky; eK. Ob. Horfa; kK. Priebus; Ag. Notenburg DL.
 Bef.: Dr. Kurt Schneider in Gurtzsch (Nr. 1449) u. Hugo Erdmann, Oberlt. d. N. a. D. in Horfa (letzterer Bevollm.).
 Fl. 83 ha: 15 Acker, 10 Wiesen, 3 Wasser, 34 Holz, 9 Torfmoor, 12 Edeltonlager.
 Ziegelei, Edeltongrube, Torfmoor mit 2 Pressen, betrieben von der Grube Graf Zinzendorf G. m. b. H.
- 2987. Kodersdorf Niedergut** (im Guts-Bez. Kodersdorf) P. E. Kodersdorf 0,5 km; T. F 11. A. St. Nengersdorf (D.Lauf.) 2 km; eK. Nieder Nengersdorf; Ag. Niesky.
 Teichgut: Besitzer: Julius Bränning.
 Postcheckkonto Breslau 43562.
 1 Fischmeister*. 1 Verwalter.
 Fl. 125 ha. — Grundst.-N.-G. 1252 M.
 Zucht des dtsh. Edelschweines und des Oldenburger Pferdes. Saffischzucht des galizischen Spiegelskarpens u. d. naturischen Schleie. Karpfenbrutverj.
- 2988. Saubernitz (Groß), Rittergut** (z. Herrsch. Ndr. Gebelzig gehörig). P. T. Ober Gebelzig 4 km; F 8. Weissenberg (Sachf.). E. Gröbitz, Sachf. 4 km; A. St. eK. Gebelzig; Ag. Niesky DL.
 Besitzerin: Frau Ökonomierat Zschucke auf Nieder Gebelzig. Bevollmächtigter wie dort (Nr. 2911).
 Familienbesitz seit 1839.
 Förster*: Bundenburg.
 Fläche 121,5 ha: 9 Acker, 20 Wiesen, 90,5 Holz, 1 Wasser, 1 Unland, Hof z.
 Grundsteuer-N.-G. 1356 M.

40. Kreis Sagan.

Größe: 1111,792 qkm. — Einwohner: 62724. — Landgemeinden: 115. — Gutsbezirke: 80. — Amtsbezirke: 22. — Städte: Sagan 15849 Einwohner, Priebus 1413 Einw., Raumburg a. Vober 812 Einwohner. — Viehstand: 4615 Pferde, 27 723 Stück Rindvieh, 3746 Schafe, 14 695 Schweine, 6536 Ziegen. — Lage: im nordwestlichen Teile des Regierungsbezirks, grenzend an die Provinz Brandenburg. — Die Güter gehören zur Glogau-Saganer Fürstentums-Landschaft mit Ausschluß der zur Görlitzer Fürstentums-Landschaft gehörigen Güter: Herrschaft Halbau, Lipschau-Dohms, Anteil Weinsdorf. — Bodenbeschaffenheit: meist sandiger Lehmboden, wenig fruchtbar, vorherrschend sind die Waldflächen. Der durchschnittliche Grundsteuer-Reinertrag beträgt pro ha Acker: 11,75 M, Wiesen: 14,10 M, Wald: 2,74 M. Von der Gesamtfläche sind: 384,41 qkm Acker, 75,50 qkm Wiesen, 574,11 qkm Wald. — Gewässer: der Vober, der Queiß, die Neiße, die Tschirne, die Briesnitz, der Schrotbach, die Dohel. Zahlreiche Teiche in dem westlichen Teile des Kreises. — Eisenbahnen: die Niederschlesisch-Märkische Bahn mit den Stationen: Hausdorf, Runau und Halbau; die

Zweigbahn Gassen—Arnsdorf mit der Station Sagan; die Zweigbahn Hansdorf—Glogau mit den Stationen: Hansdorf, Sagan, Buchwald; die Zweigbahn Sagan—Neusalz mit den Bahnhöfen: Sagan, Ekersdorf N. Schlef., Rüpfer, Hirschfeldau und Hertwigswaldau; die Strecke Sagan—Sorau mit der Station Sagan; die Nebenbahn Hansdorf—Priebus—Lichtenberg mit den Stationen: Ob. Hartmannsdorf, Wiesau, Gr. Selten, Priebus u. Lichtenberg; die Nebenbahn Rauscha—Freivaldau mit dem Bahnhofe Freivaldau; die Nebenbahn Sommerfeld—Teuplitz—Muskau mit der Station Duolsdorf-Tschöpelu; die Bahn Sorau—Grünberg mit den Stationen Raumburg a. B., Großreichenau und Cosel N. Schl.; die Queisthalbahn Siegersdorf—Sagan mit den Stationen: Lipschau, Dohms, Neuhammer a. Du., Loos und Tschiebsdorf; die Kleinbahn Grünberg—Sprottau mit der Station Hertwigswaldau.

Fabriken ldw. Maschinen in Halbau und Sagan; Mehlmühlen in Eichvorwerk, Gladiszorpe, Ndr. Gorpe, Halbau, Herrenmühle u. Luthrötha; Delfabrik in Sagan; Dampfsägemühlen in Hansdorf, Priebus, Sagan und Tschirndorf; Wollspinnereien in Halbau, Hermsdorf und Sagan; Flachsspinnerei in Luthrötha; Stärkefabriken in Annenhof, Ditterzbach und Mednitz; Brauereien in Groß Dobritsch, Wendisch Musta und Sagan; Molkereien in Sagan, Ekersdorf, Gräfenhain, Rüpfer, Raumburg a. B., Groß Reichenau und Schönbrunn; Glashütten in Halbau, Ndr. Hartmannsdorf, Tschöpelu u. Wiesau; Elektrizitätswerk in Eichdorf; Dachsteinfabriken in Freivaldau; Braunkohlen- und Tonwerke in Tschöpelu; Braunkohlenwerke in Duolsdorf; Porzellanfabrik in Freivaldau. — Mit elektrischer Energie versorgt den Kreis das Kreis-Elektrizitätswerk Sagan, Direktion in Sagan.

Bildungsanstalten in Sagan: kth. Gymnasium, ev. Lehrer-Seminar, Präparandenanstalt, städt. Lyzeum, Knaben-Mittelsch., kaufm. u. gewerbl. Fortbfsch.; in Halbau: gewerbl. Fortbfsch. — Ländl. Fortbildungsschulen in einer großen Zahl ländlicher Gemeinden.

Kreisstadt Sagan.

Landgericht: Glogau. Amtsgerichte: Halbau, Priebus, Sagan, Muskau
 Landrat [F 63]: von Bezold.
 Kreissekretär: Matker.
 Kreisauschuß [F 46]: Teske, Bürodirektor,
 Matthäus, Obersekretär.
 Kreiskasse: Rentmeister Nothher.
 Kreiskommunal- u. Kreisparlkasse [F 78]:
 Dchmisch, Nendant.
 Kreisarzt [F 246]: Medizinalrat Dr. Vanit.
 Kreistierarzt [F 178]: Wegner, Veterinärat.

Katasterkontrollleur: Tobien, Steuerinsp.
 Hochbauamt: Reg. u. Baurat Wojahn.
 Kreisbaumeister: Bernigan.
 Kreisschulrat: Dr. Feilhaner.
 Gewerbeaufsichtsamt [F 207]: Hüttemann.
 Finanzamt [F 469]: Leiter Reg. Rat Kurzer.
 Kulturamt in Fischendorf b. Sagan f. d.
 Kreise Sagan, Freystadt, Grünberg,
 Sprottau: Witt, Reg. u. Kulturrat.

I. Selbständige Gutsbezirke.

- 2989. Annenhof, Dominialg. P. T.**
F 90. Ag. eK. Sagan 3 km; E. Sagan 5, Rüpfer 3 km; A. St. Ederzdorf; kK. Altkirch.
Bes.: Max Krause, Rittmstr. d. L. a. D. 1 Assistent, 1 Bogt*.
Fläche 195 ha: 160 Acker, 14 Wiesen, 15 Holz, 1 Wasser, 4 Park, Gärten, 1 Hof zc. — Grdst.-N.-G. 3916,5 M. Schwarzb. Niederungsvieh (Herdbuch). Jungviehkoppeln. — Zuckerrüben- u. Kartoffelbau.
- 2990. Bergisdorf, Ritterg. m. d. Borw. Altdorf, Luthrötha u. Buschvorwerk. P. T. F 106. E. K. Ag. Sagan 4 km; A. St. Sagan I; kK. Altkirch.**
Bes.: Dr. jur. Rich. von Tiedemann, Rittmstr. d. R. a. D.
Oberinspektor*: Rich. Flöckner.
1 Berw., 1 Förster*, 1 Brennistr.*
Fläche 1334,5 ha: 480 Acker, 45 Wiesen, 14,5 Weide, 39 Wasser, 698 Holz, 20 Park u. Gärten, 38 Hof zc.
Grdst.-N.-G. 9813 M. — Brennerei, Molkerei. — Kartoffelsaatgut.
- 2991. Bogendorf (Groß), Ritterg. P. T. F 6. eK. Zibelle 2 km; E. Tschüpelnduoldsdorf 6, Schnellzugst. Tenplitz 13 km; St. kK. Gräfenhain; A. Ag. Briebus 15 km.**
Bes.: Friedr. Hirsch, Glashüttenbes. in Döbern N.
Administ.: R. U. Gravenhorst. 1 Assistent.
Fläche 224 ha: 145 Acker, 11 Wiesen, 6 Weide, 60 Holz, 2 Park, Gärten, Hof zc.
Grundst.-N.-G. 1225 M. — Brennerei. Schles. Landvieh. — Saatgutbau von Kartoffeln u. Roggen.
- 2992. Buchwald (Ober), Ritterg. P. T. E. A. St. kK. Buchwald (Kr. Sagan) 2, Bfj. 3 km; F 7 Rüpfer (Kr. Sagan); Ag. Sagan 9 km; eK. Mallmitz.**
Bes.: Felix Tilgner'sche Erben. — 1 Assistent.
Fl. 110 ha: 90 Acker, 9 Wiesen, 9 Holz, 1 Gärten, 1 Hof zc.
Grdst.-N.-G. 2030 M. — Schwarzb. Niederungsvieh. Edelschweine. Hühnerzucht. — Getreide- u. Rübensaatenbau.
- 2993. Buchwald (Nieder) u. Barge, Rittergüter m. Borw. Hummelgut, Majorat (seit 1857). P. T. E. A. St.**
kK. Buchwald (Kr. Sagan) 1 km, F 16. eK. Mallmitz; Ag. Sagan.
Besitzer: Franz Graf von Stillfried-Wettich auf Elbitz (Nr. 901). Familienbesitz seit 1853.
Pächter: Frau v. Aulock, geb. Gräfin Stillfried, auf Comorno (Nr. 3185).
Inspr.: Bernhard Groth. — 1 Assistent.
Fläche 426 ha: 262,2 Acker, 36,7 Wiesen, 16 Weide, 13,8 Wasser, 80,5 Holz, 6,1 Park u. Gärten, 10,7 Hof, Wege zc.
Grdst.-N.-G. 6589 M. — Dpsbrennerei. Ostfriesen u. schles. Rotvieh. Schweinez.
- 2994. Burau, Herrschaft m. d. Borw. Siegfriedshof-Pädel u. 1 Bauerngut. P. T. A. St. Burau; F 12 (Rentamt) u. 24 (Schloß). E. Ag. Halbau 5 km; eK. kK. Ndr. Hartmannsdorf.**
Bes.: Frau Gräfin Erna von Lütichan, geb. von Kramsta.
Rentmeister*: G. Bieder. 2 Revierförster*; 2 Waldwärter*; 1 Fischmstr.*; 1 Bureauassistent.
Fläche 2795 ha: 52 Acker, 110 Wiesen, 11 Weide, 2391 Holz, 87 Teiche, 24 Hof, Gärten, Park, 120 ha in Parzellen verpachtet.
Grundst.-N.-G. 12061 M. — Künstliche Karpfen- u. Schleienzucht (Galizische Schuppen- u. Spiegelskarpfen).
- 2995. Diebau, Ritterg. P. eK. Naumburg (Bober) 8 km; T. F 2. Neuwalddau (Kr. Sagan) 4 km; E. (Pers.) Benau N. 7½ u. (Fracht) Naumburg 9 km; A. St. Mednitz; kK. Ndr. Gorpe; Ag. Sagan.**
Besitzer: Gustav von Negelein, Hauptmann a. D.
Inspektor: Ottomar Liebert.
Fläche 234 ha: 81 Acker, 14 Wiesen, 40 Weide, 94,5 Holz, 2 Park, 0,5 Gärten, 2 Hof zc. — Grdst.-N.-G. 1830 M. Schwarzb. Nied.-Vieh, vered. Landschw., Verkauf v. Zuchtieren. Weidewirtschaft.
- 2996. Dittersbach, Fideikommiß m. Mittel- u. Niedervorw. P. T. St. kK. Dittersbach (Kr. Sag.); E. F 40. eK. Ag. Sagan 7,5 km; A. Schönbrunn.**
Bes.: Fritz Heimann-Trosien.
Bkto.: E. Heimann in Breslau u. Kreispartasse Sagan Kto. A. 145.
Güterdirektor: Karl Spallek. 1 Inspr., 1 Kanzlei- u. Hofbeamter.

- Fläche 817 ha: 525 Acker, 50 Wiesen, 5,5 Weide, 205 Holz, 4,5 Park, Gärten, 27 Hof, Unland 20.
 Grdst.-R.-E. 11200 *M.*
 Stärkfabrik. Eigene elektr. Anlage. Dampfzug. Flachschwingmaschine. Schwarzb. Niederungsvieh (Herbuch), Zuchtbullenverkauf.
 Anerl. Saatgutwirtschaft. Vermehrungsstat. d. v. Kameceschen Kartoffelsorten.
- 2997. Dober-Pause**, Ritterg. m. Borw. **Schäferei u. Annahof**. P. T. kK. Eisenberg (Kr. Sagan) 1 km; F 18 Neuhammer (Du.); E. eK. Mallmitz 6 km; A. Queisthal; Klnb. St. Tschiebsdorf 2—3 km; Ag. Sagan 12 km. Bes.: Paul Weiß, Ritterstr. d. L. a. D. 1 Assistent, 1 Bürogehilfe. Postcheckkonto Breslau 7854.
 Fl. 353 ha: 183,7 Acker, 16,3 Wiesen, 2 Weide, 1,5 Wasser, 146 Holz, 1,5 Park, Garten, 2 Wege, Hof 2c.
 Grundst.-R.-E. 2362 *M.*
 Schwarzb. Niederungsvieh. Veredeltes Landschwein. — Saatgutverkauf. Hauptabjaz nach Truppenübungsplatz Neuhammer u. Kreisstadt Sagan.
- 2998. Dobritsch (Groß)**, Ritterg. m. Borw. **Heinrichsfelde**. P. T. F 2. E. A. St. eK. kK. Raumburg (Bober) 3 km; E. Christianstadt 3,5 km; Ag. Sagan. Besitzer: Dr. phil. Ernst Bierei. Brenner: Scholz.
 Fläche 498 ha: 220 Acker, 61 Wiesen, 216 Holz, 1 Hof 2c.
 Grundst.-R.-E. 3780 *M.* — Brennerei. Obenb. Vieh. Viehweiden (Koppeln).
- 2999. Dobritsch (Klein)**, Ritterg. P. Benau 5 km; T. E. eK. Christianstadt 3 km; F 59. A. St. kK. Raumburg (Bober); Ag. Sagan. Besitzer: v. Alt-Sutterheim.
 Fläche 88 ha: 30,5 Acker, 22,5 Wiesen, 12,5 Weide, 5 Wasser, 12,5 Holz, 5 Park, Garten, Hof 2c.
 Grundst.-R.-E. etwa 900 *M.*
 Rassegeflügelzucht.
- 3000. Dubrau**, Ritterg. m. Borwerk. P. A. St. Ag. eK. kK. Priebus 7 km; T. F 1. Dubrau; E. Sichtenberg (Kr. Sagan) 3 km.
 Besitzer: August Schmidt. Inspektor: Kurt Rupprecht. 1 Ziegelmester.
 Fl. 190 ha: 152,5 Acker, 15 Wiesen,
- 0,5 Weide, 0,5 Wasser, 18 Holz, 0,5 Park, 1 Garten, 2 Hof, Wege 2c.
 Grdst.-R.-E. 1000 *M.* — Dampfziegelei. Schwarzb. Niederungsvieh. Vered. Landschwein. Schafzucht.
 Gründung. Getr.- u. Hackfruchtbau.
- 3001. Erdmannshof**, Rittergut mit Rustikalbes. in Alt Kleppen n. Neuenwaldan. P. T. F 1 (Gut) u. 58 (Zieg.). A. St. eK. kK. Raumburg (Bober) 0,2 km; E. Raumburg u. Christianstadt je etwa 2 km; Ag. Sagan. Bes.: Valentin Strehl, Amtsvorsteher. Postcheckkonto Breslau 17614.
 Oberinsp.*: Dr. Martiens.
 Fläche 297 ha: 212 Acker, 25 Wiesen, 5 Weide, 40 Holz (meist Laubholz), 7 Wasser, 3,5 Park, 3,8 Gärten, 0,7 Hof 2c.
 Grdst.-R.-E. 2400 *M.*
 2 Dampfziegeleien (Ziegelmstr. Heyne). Elektrische Kraft vom Elektrizitätswerk Saalmann in Raumburg (Bober). Vered. Landschwein u. Meißener (Weidegang), Verkauf v. Ebern u. Sauen. Int. Getreide- u. Kartoffelbau.
- 3002. Gorpe (Ober)**, Ritterg. P. T. F 1. A. St. Mednitz 2 km; eK. Ag. Sagan; E. Raumburg a. B. (Fracht) 11, Sagan 14 km; kK. Dittersbach.
 Bes.: Fedor Bielhauer von Hohenhau, Wirkl. Geh. Oberregierungsrat a. D. 1 Verwalter, 1 Förster*.
 Fläche 242,3 ha: 85 Acker, 13,3 Wiesen u. Weide, 5,2 Wasser, 127,7 Holz, 1,3 Garten, 0,8 Gemüße, Hof 2c.
 Grdst.-R.-E. 1899 *M.*
- 3003. Gorpe (Nieder)**, Ritterg. m. 1 Borw. P. T. F 21. eK. Raumburg (Bober); E. Benau 7, Raumburg a. B. 9 km; A. St. Mednitz; kK. Dittersbach; Ag. Sagan 14 km. Bes.: Fthr. von Albedyll, Major a. D. Inspektor: Maag. 1 Brennereiverwalter*, 1 Förster u. Gärtner*.
 Fläche 511 ha: 135 Acker, 23 Wiesen, 32 Weide, 286 Holz, 5 Park u. Garten, 30 Wasser, Wege, Hof 2c.
 Grdst.-R.-E. 4000 *M.* — Brennerei.
- 3004. Gräfenhain**, Ritterg. m. Borw. P. F 1. St. eK. kK. Gräfenhain (Kr. Sagan); T. E. Linderode 6 km; A. Reichenau bei Priebus; Ag. Priebus. Besitzer: Otto Wimmer.

- Inspektor*: Willi Runze.
 Fläche 164 ha: 100 Acker, 18,5 Wiesen, 4 Weide, 6 Teiche, 33 Holz, 2,5 Park, Gart., Hof zc. — Grd ft. - N. - E. 1459 *M.*
 Districte (Herbb.). Dtsch. Edelschwein.
 Getreide- und Hackfruchtbau.
- 3005. Greifitz, Ritterg. P. T. F 36. eK.**
 Ag. Sagan; E. Sagan (Schnellz.)
 7,5 und Wellersdorf 2 km; A. St. Sagan I; kK. Altkirch.
 Bes.: Fr. Westmann. Kgl. Defonomierat, Landesältest., Postschekf. Brsl. 14321.
 1 Inspektor*, 1 Förster*.
 Fläche 750 ha: 156 Acker, 14 Wiesen, 17 Weide, 14 Wasser, 545 Holz, 1 Park, 1 Gärten, 2 Hof zc.
 Grd ft. - N. - E. 3561 *M.*
 Kartoffelflockenfabrik.
 Sehr starke Anwendung von Kunstdünger. Gründung. Ausgedehnte Versuchsfelder. Unbaustation für Vermehrung des Original-Pestkujer Sommer-Winter-Roggens u. Gelbhafers. Züchtung der Original-Greifitzer Wohlmann-Saatkartoffel. Von der Landwirtschafts-Kammer anerkannte Saatgutwirtschaft.
- 3006. Halbau, Ritterg. P. T. F 11 (Gärtnererei), 21 (Gutsverw.), 22 (Forst- u. Fischereiverw.) u. 32 (Schloß). E. A. St. eK. kK. Ag. Halbau.**
 Besitzer: Richard Stolle. — 1 Förster*
 Fl. 947,13 ha: 109,48 Acker, 35,29 Wiese, 707,60 Holz, 70,25 Weide, 3,61 Wasser, 4,63 Garten, 14,13 Wege, 2,15 Hof zc.
 Grundst. - N. - E. 3366,96 *M.*
 Brauerei. — Karpfenzucht.
- 3007. Hansdorf, Ritterg. P. T. F 12.**
 E. Hansdorf (Kr. Sagan) 1 km; A. St. Rantau; Ag. Sagan; eK. Ndr. Mllersdorf (i. Brdbg.); kK. Halbau.
 Besitzer: Emil Giegeft.
 Fläche 104 ha: 60,5 Acker, 12,5 Wiesen, 23,5 Holz, 0,25 Wasser, 3 Park, 0,75 Garten, 1,5 Tonschacht, 2 Hof zc.
 Grundst. - N. - E. 610 *M.*
- 3008. Hertwigswaldau, Ritterg. m. Ober-, Gerichts-, Schloß- und Niedervorwerk. P. T. E. Klnb. A. St. eK. kK. Hertwigswaldau (Kr. Sagan); F 10 Weichau; Ag. Sagan.**
 Besitzerin: Stadtgemeinde Sprottau.
 Pächter: Beckmann. 1 Inspektor.
 [Pächter von Niedervorwerk: F. Merres in Wachsborn (Kr. 3035).]
- Fl. 632,3 ha: 465,8 Acker, 43,2 Wiesen, 17 Weide, 63,8 Holz, 11,1 Wasser, 31,7 Gart., Hof zc. — Grd ft. - N. - E. 9094 *M.*
 Original rotbunte Districte.
- 3009. Hirschfeldau (Ober), Ritterg. m. Ober-, Sorge-, Hirsch- u. Greisvorwerk. P. T. E. kK. Hirschfeldau 0,3, Bhf. 2 km; F 4. Rückersdorf (Kr. Sprottau); A. St. eK. Hertwigswaldau; Ag. Sagan.**
 Besitzer: Carl Gräsemann, St. a. D. Bevollm.: Curt Gräsemann, St. b. N. a. D.
 Insp.: Wulle. — 1 Sekretärin.
 1 Brennereiverw.* 1 Förster*.
 Fläche 686,5 ha: 396,8 Acker, 50 Wiesen, 19,5 ha Weide, 211,6 Holz, 1 Wasser, 2,6 Park, 1 Garten, 4 Hof zc.
 Grd ft. - N. - E. 7602 *M.* — Brennerei, Kartoffelrodung, Mahl- u. Schneidemühle. Elektr. Licht- u. Kraftanl. 38PS.
- 3010. Hirschfeldau (Nieder), Ritterg. m. Vorw. Mittel S. P. T. E. kK. Hirschfeldau 2, Bhf. 1 km; F 5 Rückersdorf (Kr. Sprottau); A. St. eK. Hertwigswaldau; Ag. Sagan.**
 Bes.: Hans-Felix Tomaszewski.
 Familienbesitz f. 1856. — 1 Inspektor.
 Fläche 360,8 ha: 233 Acker, 25 Wiesen, 13 Weide, 87,8 Holz, 2 Park, Garten, Hof zc. — Grd ft. - N. - E. 4944 *M.*
 Brennerei. — Schwarzb. schles. Nieder-Vieh (Herbb.). Schweinehaltung.
 Saatgutwirtschaft.
- 3011. Rothsdorf, Ritterg. P. Tschöpelu (D. Lausitz) 2 km; T. F 9. eK. Zibelle; E. Tschöpelu=Quolsdorf 2½ km; St. Hermsdorf b. Priebus; kK. Muskau; A. Ag. Priebus.**
 Besitzer: Franz Ruffemeyer.
 Inspektor: Wilh. Denecke.
 Fläche 185,7 ha: 125 Acker, 17 Wiesen, 38 Holz, 1,7 Wasser, 2 Park, 1 Garten, 1 Hof zc. — Grd ft. - N. - E. 860 *M.*
 Vollblutzucht. — Saatgutwirtschaft.
- 3012. Rothau (Klein), Rittg. P. T. F 6.**
 E. A. St. Rüpper (Kr. Sagan) 2, Bhf. 3 km; eK. Ag. Sagan; kK. Hirschfeldau.
 Besitzer: Dierichs.
 Fläche 195,75 ha: 112,5 Acker, 20,25 Wiesen, 7,25 Weide, 1,4 Wasser, 50 Holz, 2,1 Hof, Park, Garten, 2,25 Wege, Gräben zc. — Grd ft. - N. - E. 2560 *M.*

- 3013. Rottwitz (Ober), Ritterg. m.**
Schäfereivorm. P. T. F. A. St. eK.
Rottwitz (Kr. Sagan); F 5 (nur Bes.)
Niebusch; E. Naumburg a. B. 8,5 km;
Ag. Sagan; kK. Neumaldau.
Besitzer: Georg Rothe auf Särta bei
Weissenberg (Amtsh. Löbau).
Familienbesitz seit 1809.
1 Forstverwalter*.
Pächter d. Pdw.: Oekonomierat Ebhardt
auf Wegnersau (Nr. 2142) u. Wilh.
Hoffmann i. Mitt. Rottwitz. - 1 Rusp*.
Fl. 317,8 ha: 179 Acker, 23,4 Wiesen,
4 Weide, 1,5 Wasser, 107 Holz, 2,9
Park, Garten, Hof etc.
Grundst.-N.-G. 2709 M.
- 3014. Rottwitz (Mittel), Ritterg. m.**
Schäfereivorm. (gen. Ndr. Rottwitz).
P. T. A. St. eK. Rottwitz (Kr. Sagan);
F 3 Niebusch; E. Naumburg a. B.
8,5 km; kK. Neumaldau; Ag. Sagan.
Besitzer: Georg Rothe auf Särta bei
Weissenberg (Amtsh. Löbau).
Familienbesitz seit 1809.
1 Forstverw.* in Ober Rottwitz.
Pächter d. Pdw.: Oekonomierat Eb-
hardt in Wegnersau (Nr. 2142) u.
Wilhelm Hoffmann (gleichz. Wirt-
schaftsleiter). — 1 Assistent.
Fl. 412 ha: 116 Acker, 30 Wiesen, 22
Weide, 242 Holz, 2 Wasser, Hof etc.
Grundst.-N.-G. 2526 M.
Schwarzw. Niederungsvieh.
- ⊙ **3015. Rüppler (Ober), Ritterg. P.**
T. F. E. St. kK. Rüppler (Kr. Sagan);
A. Buchwald; Ag. eK. Sagan.
Besitzer: Paul von Volke.
Fläche 238 ha: 195 Acker, 15 Wiesen,
18 Holz, 10 Hof etc.
Grundst.-N.-G. 2160 M.
- ⊙ **3016. Rüppler (Mittel), Ritterg. P.**
T. F. 1. St. Rüppler (Kr. Sagan) 1,5,
Vhf. 3 km; A. Buchwald; Ag. Sagan;
eK. Wittgendorf; kK. Hirschfeldbau.
Besitz.: verw. Frau Johanna Dieckner.
1 Verwalter.
Fläche 367 ha: 175 Acker, 41 Wiesen,
8 Weide, 128 Holz, 6 Wasser, 9 Park,
Garten, Hof etc. — Grundst.-N.-G. 2775 M.
Obdenburg. Schwarzb. Milchviehherde.
Roggen- und Kartoffelbau.
- 3017. Rüppler (Nieder), Forstgutsbz. P.**
T. F. E. St. kK. Rüppler (Kr. Sagan);
A. Buchwald; eK. Ag. Sagan.
- Besitzerin: Stadtgemeinde Sprottau.
Verwalter: Stadtförster Hübner in
Nieder Rüppler I (Sag.).
Fl. 79,1 ha: 6,2 Acker, 28,7 Wiesen, 44,2
Holz. — Grundst.-N.-G. 609 M.
- 3018. Kunau, Ritterg. P. T. E. A. St.**
eK. Kunau (Kr. Sagan); F 3. E. Hans-
dorf (Kr. Sagan) 3 km; kK. Nieder
Hartmannsdorf; Ag. Halbau.
Besitzer: Hans Bothe.
Postsparkonto Breslau 19863.
1 Brennereivorm.*
Fläche 351 ha: 150 Acker, 27 Wiesen,
40 Weide, 5 Wasser (Karpfenteiche),
115 Holz, 14 Park, Garten, Hof etc.
Grundst.-N.-G. rd. 3000 M.
Dampfbrenner. Elektr. Licht- u. Kraftanl.
Schwarzb. Ndr.-Vieh. Vered. Landtschw.
- 3019. Lipshau-Dohms, Ritterg. (zum
Fideikommiß Klitschdorf-Wehrau
Kr. Bunzlaugehörig) m. d. Forsthsrn.
Birkenhof u. Niedervorwerk. P. T.**
F. Neuhammer (Qu.) 4,5 km; E. Lip-
schau 0,5 km; A. Queistal; St. eK.
Dohms; kK. Eisenberg; Ag. Sagan.
Bes.: Friedrich Fürst zu Solms-Baruth,
Durchlaucht a. Klitschdorf (Nr. 1962/4).
Familienbesitz seit 1851.
1 Revierförster*, 2 Waldwärter*.
Fläche 2439 ha: 10 Acker, 8 Wiesen,
2386 Holz, 30 Wege, 4 Gewässer, 1 Hof.
Grundst.-N.-G. 6646 M.
- 3020. Mednitz (Nieder), Ritterg. mit
Kunstalbes. in Ob. Gorpe. P. T.**
F 2. A. Mednitz 1 km; St. Ob.
Gorpe; E. Reinswalde u. Wellers-
dorf je 4, Sagan 10 km; eK. Ag.
Sagan; kK. Dittersbach.
Besitzer: Max Graf von Rittberg,
Landschaftsdir. auf Urschau (Nr. 1378).
Inspektor*: Biezonta. — 1 Hilfsförst.
Fl. 249 ha: 143 Acker, 18 Wiesen, 81
Holz, 7 Wasser, Park, Garten, Hof etc.
Grundst.-N.-G. 3120 M.
Stärkefabrik. — Milchwirtsch. Obdenb.
Dtsh. Edeltschw. — Kartoffelb. (Saatk.).
- 3021. Mellendorf (Mittel), Ritterg.**
P. Klnb. Großelten (Kr. Sagan)
2 km; E. Sorau (N.) 12 km; T.
Mellendorf (Kr. Sagan); F 5.
Reichenau (Kr. Sagan); A. St. Groß
Petersdorf; eK. kK. Ag. Priebus.
Besitzer: Wilhelm Krahl.

- Fl. 204 ha: 50 Acker, 40 Wiesen, 110 Holz, 4 Hof, Park, Gärten zc.
Grundst.-N.-G. 1300 M.
Rungviehaufzucht. Schweinezucht.
- 3022. Mühlbach**, Rittergut. P. T. Tschöpelu (Ob. Lauf.) 3 km; F 11 Zibelle; E. Lichtenberg (Kr. Sagan) 4 km; A. eK kK. Ag. Prieбус 10 km; St. Hermsdorf b. Pr.
- Besitzer: Lebercht-Bittor v. Thümen-Blankensee.
Fläche 95,5 ha: 16 Acker, 8 Wiesen, 1 Wasser, 63,5 Holz, 7 Park.
Grundst.-N.-G. 307 M.
Ton- und Kohlenlager.
- 3023. Naumburg a. Bober**, (Schloß) Ritterg. mit Dom. Eichdorf und Anteil Neufleppen. P. T. F 11 (Schloß) und 37 (Forsthaus). E. A. St. eK. kK. Naumburg (Bober) 2 km; Ag. Sagan.
Bes.: Gustav Schnell, Holzhändler in Christianstadt.
Inspektor: Otto Stegemann.
1 Revierförster.
Fläche 727 ha: 205 Acker, 40 Wiesen, 12 Weide, 452 Holz, 5 Wasser, 13 Hof zc. — Grundst.-N.-G. 3110 M.
- 3024. Neudorf bei Bchern** (zur Herrschaft Muskau gehör.), Forstritterg. P. T. F. Zibelle 6 km; E. Rietschen 8 km; A. St. Ag. Prieбус.
Bes.: Dr. Ab. Graf v. Arnim-Muskau auf Muskau (Nr. 2966ff).
Zentralverwaltung in Muskau.
Oberförst.: Steinwender, Sterberzd. f.
Fläche 583 ha: 575 Holz, 8 Hof zc.
Grundst.-N.-G. 1126 M.
Holzstoffabrik Bchern.
- 3025. Neuhammer a. Du.**, selbst. Gutsbez. P. T. F. E. Neuhammer (Queis), Bhf. 1 km; A. Queisthal; St. eK. Dohms; kK. Eisenberg; Ag. Sagan.
Besitzer: Schlef. Pappfabriken A.-G. in Behraub. Klitschdorf (Kr. Bunzl.).
Gutsvorstand: Heint. Kuban.
Fläche 24,5 ha. — Grdst.-N.-G. 33 M.
Grundbesitz verpachtet an Arbeiterschaft und Militärskiskus.
Holzschleiferei u. Pappfabrik.
- 3026. Neuwaldau**, Rittg. m. Erbscholt. Nr. 2. P. T. F 8. kK. Neuwaldau (Kr. Sagan); E. Naumburg (Bober) 7 km; A. St. eK. Rottwitz; Ag. Sagan.
Bes.: Joseph Menke in Antum (Hann.).
Oberinsp.*: Th. Diefer. — 1 Insp.
Fläche 375 ha: 210 Acker, 25 Wiesen, 1 Wasser, 135 Holz, 4 Park, Gärten, Hof zc. — Grundst.-N.-G. 3837 M.
Schwarzb. Striesenherde. — Anlage von Fettweiden. Kleesamenbau.
- 3027. Nimbfsch**, Ritterg. P. T. E. eK. Reinswalde (Brandenburg) 4 km; F 3. A. kK. Mednitz; St. Vergisdorf; E. Wellersdorf 7 km; E. Ag. Sagan 10 km.
Bes.: Dr. jur. Leopold Schröder, Wirkl. Geheimrat, Rittmstr. d. N. a. D. u. Abteilungschef a. D. im Sippischen Geh. Ziviltabinett.
Fläche 150 ha: 20 Acker, 5 Wiesen, 8 Weide, 80 Holz, 24 Blößen, 7 Wasser, 2 Park u. Gärten, 4 Hof u. Wege.
Grundst.-N.-G. 800 M.
- 3028. Bchern**, Ritterg. mit Vorw. Annenhof u. Rosenhof. P. T. F 13. A. St. kK. Ag. Prieбус; eK. Bchern; E. Lichtenberg 1, Prieбус 7, Rietschen u. Muskau je 12 km, Frachteten durch Kleinbahn bis Bchern.
Besitzer: W. u. G. Kirchhofer.
Insp.: Dommsh. — 1 Förster.
Fläche 922 ha: 100 Acker, 40 Wiesen, 17 Weide, 756 Holz, 5 Wasser, 10 Park, Garten, Hof zc.
Grundst.-N.-G. 3765 M. — Schwarzb. Niederungsvieh, Verk. v. Zuchtieren.
- 3029. Petersdorf**, Ritterg. m. Scholtseivorw. und Bauergütern. P. E. A. St. Buchwald (Kr. Sagan) 3 km; T. F 24. E (Schnellz.). eK. Ag. Sagan 6 km; kK. Eckersdorf.
Bes.: Paul Krüger.
Bevollm.: Friß Löwentraut, Kaufm. 1 Insp.*; 1 Brennereivew.*; 1 Gärtin*.
Fläche 346 ha: 240 Acker, 40 Wiesen, 50 Holz, 0,25 Wasser, 1,75 Park, 1,6 Gärten, 12,4 Hof zc.
Grundst.-N.-G. 4000 M. — Brennerei. Striesenherde. — Klee- u. Weizenbau.
- 3030. Peterswaldau**, Ritterg. mit Scholtseivorw. und Bauergütern Nr. 2, 14, 22, 40 Peterswaldau. P. A. St. eK. Rottwitz (Kr. Sagan) 3 km; T. F 1. Neuwaldau (Kr. Sagan) 4 km; E. Naumburg a. B. 10, Eichvorwerk 5 km; kK. Prieбус; Ag. Sagan.

- Bes.: Dr. phil. Kurt **Friske**, A. S. d. Corps
 Saronia-Jena. — 1 Brennstr.*
 Fläche 341,3 ha: 331,5 Acker, 30 Wiesen,
 53,5 Weide, 108,8 Holz, 2 Wasser,
 4 Park u. Garten, 12 Hof, Wege zc.
 Grdst.-N.-E. 4000 M. — Motorpflug.
 Brennerei (46000 l). — Roth. Nieder-
 lungsvieh (Herdb.). Kaltblutpferde.
 Weidegang während des ganzen Jahres.
- 3031. Reichenau (Groß)**, Ritterg. m.
Buschvorw. u. **Bw. Paganz**. P. T. F2
 (Dom.) u. 11 (Fh. Paganz). E. A.
 St. Groß Reichenau (Wober); kK.
 Cosel (Niederschlef.); eK. Naumburg
 a. B.; Ag. Sagan.
 Bes.: Arthur Graf **Strachwitz** sche Erben.
 Testamentsvollstr.: Fran Gfn. Arthur
 Strachwitz. — Familienbes. seit 1877.
 Postcheckkonto Bresl. 32787.
 Bevollm.: Alexander Graf **Strachwitz**.
 Inspektor*: Zsch.
 Förster*: Förster. — 2 Jäger.
 Fläche 1424,6 ha: 177,6 Acker, 52,4
 Wiesen, 1119,3 Holz, 11,9 Wasser,
 13,2 Weide, 13 Park, Gärten, Obst-
 anlagen, 36,6 Hof, Kiesgruben, Wege zc.
 42,5 ha in Parzellen verpachtet.
 Grdst.-N.-E. 6224,46 M. — Volkerei.
 Distrieten. Dsch. Edelschwein, Stammz.
 Obstbau. Nieselwiesen. Wetbewirtschaft.
- 3032. Saatz**, Rittergut m. **Schlesisch**
Zehrbentel. P. T. F14. E. Ag. kK.
 Halbau 1,7 km; A. St. eK. Lunau.
 Besitzer: W. C. **Brandin**.
 Fläche 221 ha: 56 Acker, 12,5 Wiesen,
 0,9 Wasserläufe d. Tschirne, 27 Teich-
 fläche, 115,3 Holz, 2 Park, 7,3 Wege,
 Garten, Hof zc.
 Grundst.-N.-E. 935 M. — Säge u.
 Hobelwerk (Kistenfabr.) m. Wasser-
 kraft, verb. m. elektr. Zentrale.
 Schwarzw. Holländer. Zucht d. Meißner
 Schweines. Zucht von ein- und
 zweifömm. galizischen Spiegellkarpfen,
 masurenischen Schleien u. Karauschen.
 Milch u. Gemüseverkauf nach Halbau.
 Teiche im Sommer Viehweide. Winte-
 rerteiche im Sommer mit Rüben u.
 Grünfutter bebaut.
- 3033. Schönbrunn** mit **Nieder-** und
Obervorwerk, Staatsdomäne. P. T.
 A. St. kK. Schönbrunn (Kr. Sagan);
 F26. Ag. Sagan; E. Hirschfeldbau
 2 km; eK. Hertwigswaldau.
 Besitzer: **Preuß. Domänenfiskus**.
 Pächter: **Mar K n i s h**, Amtsrat. — 1 Beamte.
- Fläche 341,2 ha: 277,9 Acker, 29 Wiesen,
 8,2 Weide, 0,3 Wasser, 13,6 Holz, 1 Park,
 5,2 Gärten, 6 Odland, Hof zc.
 Grdst.-N.-E. 5848,7 M.
 Warnbl.-Pferdezucht, Deckstation. Roth.
 Distrieten. (Herdb.). Rambouilletschafz.
- 3034. Tschöpelu**, Ritterg. P. Tschöpelu
 (D.-L.); T. F 161. Ag. kK. Muskau
 5 km; E. Braunsdorf (Perf.) 2, Groß
 Särchen (Fracht) 4 km; A. Priebus;
 St. Hermisdorf; eK. Gr. Särchen.
 Bes.: **Herm. Richter** u. **Karl Campehl**.
 Fl. 117 ha: 89 Acker, 6 Wiesen, 1 Wass.,
 20 Holz, 1 Park, Garten, Hof zc.
 Grundst.-N.-E. 975 M. — Distrieten.
- 3035. Wachschorf**, Ritterg. m. **Vorw.**
Nieder Hertwigswaldau. P. A. St.
 eK. kK. Hertwigswaldau (Kr. Sagan.)
 3 km; T. Wachschorf; F7. Schön-
 brun (Kr. Sagan.); E. Hertwigswald.
 3, Hirschfeldbau 6 km; Ag. Sagan.
 Besitzerin: **Stadtgemeinde Sprottan**.
 Pächter: **Fritz Merres**, Major a. D.
 1 Inspektor.
 Fläche 401 ha: 311,5 Acker, 30 Wiesen,
 6,25 Weide, 47,5 Holz, 3,25 Wasser,
 2,5 Hof zc. — Grdst.-N.-E. 5310 M.
- 3036. Wendisch Hermisdorf**, Ritterg.
 P. E. Braunsdorf (D. Lauf.) 2 1/2
 km; T. F 21. kK. Ag. Muskau;
 eK. Zibelle; A. Priebus; St. Hermis-
 dorf b. Priebus.
 Bes.: **Hans Trübschler v. Falkenstein**,
 Generalbevollm.: **Fran Gertud**
Trübschler von Falkenstein (Chefrau).
 1 Inspektor*, 1 Förster*.
 Fl. 323,75 ha: 100 Acker, 15 Wiesen,
 0,5 Wasser, 5 Garten, Hof zc., 200 Holz,
 0,25 Baumschulen, 3 Gemüseanlagen.
 Grundst.-N.-E. 1800 M.
 Niederungsvieh. — Saatkartoffelzucht.
 Das Gut liegt auf Braunfohle, auf
 welche die Ribackischen Montanwerke
 in Halle das Nutzungrecht besitzen.
- 3037. Wendisch Musta**, Ritterg. m.
Vorw. Rutschig und **Lichtenberg**.
 P. Braunsdorf (D. Lauf.) 8 km; T.
 F 71 Muskau 10 km; E. Lichtenberg
 (Kr. Sagan) 3 km; A. St. Ag. eK.
 kK. Priebus.
 Besitzer: **Emil Berghoff-Fsing**.
 1 Beamter*, 2 Bögte, 1 Brennmeister.
 Fläche 760,5 ha: 133 Acker, 27 Wiesen,
 30 Weide, 517 Holz, 24 Wasser,

- 1,5 Park, 2 Gärten, 26 Acker, Hof ic.
Grdst.-R.-G. 3052 *M.* — Brennerei.
Abmehlwirtschaft. — Anerk. Saatgut-
wirtschaft, bes. Kartoffel u. Roggen.
- 3038. Zeipau**, Ritterg. mit Grdst. in
der Gem. **Wolfsdorf**. P. T. F 8. E.
Hansdorf (Kr. Sagan) 1 km; A. St.
eK. Kunau; kK. Halban; Ag. Sagan.
Besitzer: Heinrich **Kaempfe**.
1 Wirtsch.-Beamter, 1 Förster.
Fläche 405 ha: 175 Acker, 25 Wiesen,
20 Weidestoppeln, 2 Wasser, 176 Holz,
- 1 Garten, 3 Park, 3 Hof ic.
Grdst.-R.-G. 3032 *M.* — Elektr. Licht
u. Kraft. — Schwarzb. Niederungsvieh.
- 3039. Zeifau** Gräfl., Ritterg. P. T. F 4.
E. Ag. kK. Halbau 4 km; A. St. Burau
3,5 km; eK. Ndr. Hartmannsdorf.
Besitzer: Carl **Hoepfner**.
Inspektor: Franz **Mende**.
Fläche 137 ha: 70 Acker, 39 Wiesen u.
Weide, 0,5 Wasser, 19 Holz, 0,5 Park,
0,5 Garten, 7,5 Wege, Hof ic.
Grdst.-R.-G. 1400 *M.*

Lehns-Fürstentum Sagan,

- bestehend aus dem Burglehn Sagan u. den Gütern u. Forsten Nr. 3040/3066.
Besitzer: Se. Durchlaucht Charles Maurice Pierre Jason Howard **de Talleyrand-
Périgord**, Herzog zu Sagan in Paris (minderjährig).
Generalbevollm.: Major a. D. von **Brünneck** [F 489 Sagan] in Sagan.
Herzogliches Schloß [F 486 Sagan]. — Familienbesitz seit 1788.
Herzogliche Kammer [F 483 Sagan], Vorstand: Kammerat **Bergmann**.
Herzogliches Bauamt u. Hauptrentkasse [F 488 Sagan].
Forstbeamte: Oberförsterei **Karlswalde** [F 183 Sagan]: Forstmsr. **Wilberg**, 1 Forst-
sekretär und 7 Förster u. Hilfsförster. Oberförsterei **Wiesau** [F 5 Wiesau (Kr.
Sagan)]: Oberförster **Wabner**, 1 Forstsekretär u. Rendant und 12 Förster u
Hilfsförster. Oberförsterei **Nicoltschmiede** [F 20 Halbau]: Oberförster **Jacobi**,
1 Forstsekretär, 6 Förster u. Hilfsförster.
Gesamtfläche 23 376 ha. — Gesamt-Grdst.-R.-G. 110 409 *M.*
Brauereien, Brennereien, Schneidemühle m. Dampftrieb, Wassermühle (zur Tuch-
fabrikation verpachtet). — Fischzucht. Weidewirtschaft.
- 3040. Ekersdorf**, Ritterg. m. Ländereien
von Deutsch **Machen**. P. T. F 211.
E. eK. Ag. Sagan 1,5, Bhf. 3 km;
A. St. kK. Ekersdorf.
Pächter: Herzoglicher Domänenpächter
Georg Höfig.
Fl. 150 ha: 119 Acker, 15 Wiesen, 3 Weide,
5 Dauerweide, 1 Holz, 1 Garten, 6 Hof ic.
Grundst.-R.-G. 3416 *M.* — Anerkannte
Lehrstelle d. Ldw.-Kammer.
- 3041. Eisenberg**, Ritterg. P. T. F. kK.
Eisenberg (Kr. Sagan); E. eK.
Mallmitz 5 km; A. Queisthal;
St. Tschiesdorf; Ag. Sagan.
Einzelverpachtung.
Fläche 225 ha: 79 Acker, 33 Wiesen,
5 Weide, 100 Holz, 8 Hof ic.
Grundst.-R.-G. 1413 *M.* — Brauerei.
- 3042. Glzwiese**, Dominium im Guts-
bezirk **Karlswalde**. P. T. F 41 E.
eK. kK. Halbau 5 km; A. St.
Karlswalde; E. Ag. Sagan 15 km.
Inspektor: Förster **Brockmann**.
Fläche: 234 ha: 25 Acker u. Spargel-
- anlage, 100 Weidestoppeln, 3 Garten,
1 Hof etc. (Fl. und Grdst.-R.-G. im
Gtsbz. Karlswalde enthalten).
- 3043. Gladisgorpe**, Ritterg. P. T. E.
Benau 7 km; F 5. A. Mednitz; St. eK.
Raumburg; kK. Dittersb. Ag. Sagan.
Einzelverpachtung.
Fläche 415 ha: 81 Acker, 26 Wiesen,
18 Weide, 270 Holz, 4 Wasser, 16 Hof ic.
Grdst.-R.-G. 2718 *M.*
- 3044. Hartmannsdorf**, Ritterg. P. T. F.
A. St. Wiesau (Kr. Sagan) 3 km;
E. Ob. Hartmannsdorf 2 km; eK. kK.
Ndr. Hartmannsdorf; Ag. Halban.
Einzelverpachtung.
Fläche 527 ha: 142 Acker, 92 Wiesen,
37 Weide, 237 Holz, 7 Wasser, 12 Hof ic.
Grdst.-R.-G. 5193 *M.* — Brauerei.
- 3045. Jenkendorf**, Ritterg. P. T. F 4.
A. St. eK. Reichenau (Kr. Sagan);
kK. Gräfenhain; E. Linderode 8 km;
Ag. Priebus.
Pächter: **Klee**.
Fläche 315 ha: 105 Acker, 31 Wiesen
u. Weiden, 70 Teiche, 110 Holz ic.

- Grundst.-R.-G. 2036 *M.*
Zur Pachtung gehören ferner die Fischteiche in Groß Selten, Jessendorf u. Raußen, etwa 70 ha. Zucht von galiz. Spiegelfarpfen, böhm. Lederfarpfen u. masur. Schleien. Weidebetrieb in den Fischteichen. Zucht des vereb. Landschweines.
- 3046. Karlswalde (Saganische Heide),** Forstbezirke: **Loos, Neuhaus, Sagan, Tschirndorf.** P.T.F.E. Mallmitz, Sagan u. Halban; A. Herzogl. Saganische Heide; St. Eckersdorf; Ag. Sagan, Halban u. Priebus. Fläche 15 712 ha: 12 Acker, 524 Wiesen, 14 966 Holz, 32 Wasser, 178 Hof, Wege *z.* — Grdst.-R.-G. 57 392 *M.*
- 3047. Liebßen, Rittersg.** P. T. E. F 5 Hansdorf (Kr. Sagan) 5 km; A. St. eK. Kunau 4 km; kK. Nieder Hartmannsdorf; Ag. Halbau. Pächter: Herzoglicher Domänenpächter von Bucholz. Fläche 519 ha: 126 Acker, 30 Wiesen, 21 Weide, 1 Wasser, 331 Holz, 10 Hof *z.* Grundst.-R.-G. 3177 *M.* — Brennerei. Kleine Ziegelei. — Yorkshireschweinezucht. Osbenb. Rindvieh.
- 3048. Mednitz (Ober), Rittersg.** P. T. A. St. eK. Wiednitz; F 181. E. eK. Ag. Sagan 10,5 km. Pächter: Heinrich Jarncke, Herzogl. Oberamtmann, Oberst. d. L.-Kab. a. D. Brennereiverw.*: Weinberg. Fl. 485,8 ha: 238,1 Acker, 26,3 Wiesen, 21,9 Weide, 32,5 Dauerweiden, 148,5 Holz, 17,5 Hof, Gärten, Wege *z.*, 27,5 ha in Parz. verpachtet. Grdst.-R.-G. 6006 *M.* — Brennerei. Rindvieh: Landrasse. Pferdezucht: Arbeitspferd. Merinosfleischschaf. Kartoffelsaatgutwirtschaft (v. d. Ldw.-R. anerf. Sorten).
- 3049. Mellendorf (Ober u. Unter), Rittg.** P. T. E. Großfelten (Kr. Sagan) 2, Bhf. 3 km; F. Mellendorf; A. St. Gr. Petersdorf; eK. kK. Ag. Priebus. Pächter: G. Werner. Fläche 141 ha: 90 Acker, 35 Wiesen u. Weide, 15 Karpenteiche, 1 Hof. Grundst.-R.-G. 1580 *M.* Rindvieh- u. Schweinezucht.
- 3050. Mendorf bei Mühlbach, Forst-** gutsbez. P.T.F. Zibelle 5 km; E. Muskau 13 km; A. Ag. eK. kK. Priebus; St. Groß Petersdorf. Fläche 258 ha: 2 Acker, 16 Wiesen, 235 Holz, 5 Hof *z.* — Grdst.-R.-G. 568 *M.*
- 3051. Petersdorf (Groß), Rittersg.** P. T. E. Großfelten (Kr. Sagan) 6, Bhf. 8 km; F 2 Reichenan (Kr. Sagan); A. St. Gr. Petersdorf; eK. Ag. Priebus; kK. Gräfenhain. Pächt.: Frau Amtsrat Zehe. — 1 Zusp. Fläche 727 ha: 284 Acker, 52 Wiesen, 59 Weide, 314 Holz, 8 Wasser, 10 Hof *z.* Grdst.-R.-G. 4422 *M.* — Brennerei.
- 3052. Priebus, Rittersg.** m. Forsth. **Zaunitz u. Borw. Pattag.** P.T.F.E. A. St. eK. kK. Ag. Priebus (Kr. Sagan) 4,3 km. Einzelverpachtung. Fl. 158 ha: 83 Acker, 47 Wiese, 1 Wasser, 27 Hof *z.* — Grdst.-R.-G. 1569 *M.*
- 3053. Puschkau, Rittersg.** P. T. F 13. Neuhammer (Queis) 6 km; E. Mallmitz 8 km; A. Queisthal; St. eK. Dohms; kK. Eisenberg; Ag. Sagan. Einzelverpachtung. Pächt. d. Restg. (34 ha): Fritz Winkler. Fläche 137 ha: 70 Acker, 21 Wiesen, 10 Weide, 33 Holz, 3 Hof *z.* Grundst.-R.-G. 882 *M.*
- 3054. Dumälisch, Rittersg.** P. T. F. E. A. Wiesau (Kr. Sagan) 3 km; St. eK. kK. Ag. Priebus. Fläche 137 ha: aufgeforschet bis auf 21,36 ha, die parzellenweise verpachtet sind; sie dienen auch zu Wildfeldern. Grdst.-R.-G. 1026 *M.*
- 3055. Quolsdorf bei Mellendorf, Rittersg.** P. T. F. E. Großfelten (Kr. Sagan) 7 km; A. St. Gr. Petersdorf; kK. Gräfenhain; eK. Ag. E. Priebus 8 km. Pächt.: Frau Amtsrat Zehe in Gr. Petersdorf. Fläche 237 ha: 128 Acker, 23 Wiesen, 78 Holz, 1 Wasser, 7 Hof *z.* Grdst.-R.-G. 1872 *M.*
- 3056. Raußen, Rittersg.** P. T. F. E. Wiesau (Kr. Sagan) 5,5 km; E. Ober Hartmannsdorf 4 km; A. St. eK. Reichenau bei Priebus; kK. Mdr. Hartmannsdorf; Ag. Priebus.

Einzelverpachtung.

- Fläche 322 ha: 21 Acker, 18 Wiesen, 25 Weide, 236 Holz, 12 Wasser, 10 Hof zc. — Grdst.-N.-G. 1644 *M*
- 3057. Reichenau** b. Priebus, Ritterg. P. T. F. Reichenau (Kr. Sagan); E. Linderode 8,5 km; kK. Gräfenhain; A. St. eK. Reichenau bei Priebus; Ag. Priebus.
Gen.-Pächter: Emil Trautmann in Kuppendorf. — 1 Inspektor*.
Fläche 271 ha: 217 Acker, 10 Wiesen, 7 Fischteiche, 26 Holz, 1 Gärten, 2 Hof zc. — Grdst.-N.-G. 1858 *M*
Rindviehzucht: Dittriesen.
- 3058. Kuppendorf**, Ritterg. P. T. F. 14. E. Linderode 5 km; kK. Gräfenhain; A. St. eK. Reichenau bei Priebus; Ag. Priebus.
Gen.-Pächter: Emil Trautmann. 1 Assistent. 1 Brennereiverwalter.
Fläche 613 ha: 78 Acker, 16 Wiesen, 516 Holz, 3 Hof zc. — Grdst.-N.-G. 2500 *M*
Brennerei. — Dittriesen. Schweinezucht.
- 3059. Sagan (Burglehn)**, Ritterg. P. T. F. E. eK. kK. Ag. Sagan 2 km; A. St. Gekersdorf.
Fläche 311 ha: 19 Acker, 257 Holz, Garten u. Park, 1 Wasser, 34 Hof zc. Grundst.-N.-G. 1233 *M*
- 3060. Selten (Groß)**, Rittergut. P. T. E. Großselten (Kr. Sagan), Bhf. 2,5 km; A. Wiesau; F 17. St. eK. kK. Ag. Priebus.
Pächter: Rgbes. Berghoff-Sjing auf Wendisch Rosta (Kr. 3037).
Administrator*: Greme.
Fläche 605 ha: 152 Acker, 49 Wiesen, 378 Holz, 10 Wasser, 6 Gart., 10 Hof zc. Grundst.-N.-G. 3543 *M* — Obstbau. Verehlt. Landschwein.
Anerkannte Saatgutwirtschaft.
- 3061. Selten (Klein)**, Rittergut. P. T. F. A. St. Wiesau (Kr. Sagan) 3 km; E. Großselten 3 km; eK. Ndr. Hartmannsdorf; kK. Rupper; Ag. Priebus.
Pächter u. Admin. wie in Großselten.
Fläche 152 ha: 75 Acker, 25 Wiesen, 40 Holz, 3 Garten, 9 Hof zc. Grdst.-N.-G. 1119 *M* — Viehstoppeln.
- 3062. Siehdichfür**, selbst. Gutsbez. P. T. F. Leippa (Oberlaus.) 3 km; E. St. eK. kK. Ag. Priebus 4 km; A. Wiesau.
Fläche 11 ha: 3 Acker, 2 Wiesen, 5 Holz, 1 Hof zc. — Grdst.-N.-G. 82 *M*
- 3063. Silber**, Ritterg. P. T. F. kK. Eisenberg (Kr. Sagan); E. eK. Mallmih 3 km; A. Queisthal; St. Tschiebsdorf; Ag. Sagan.
Fl. 206 ha: 15 Acker (einzeln verpacht.), 19 Wiesen, 168 Holz, 4 Hof zc. Grundst.-N.-G. 850 *M*
- 3064. Wällich**, Ritterg. P. T. F. E. eK. kK. St. Ag. Priebus (Kr. Sagan) 5 km; E. Groß Selten 5 km; A. Groß Petersdorf.
Pächter des Nestauts (etwa 50 ha): die Gutsbesitzer Aug. Kahl u. Otto Büttner.
Fl. 461 ha: 47 Acker u. Wiese, 411 Holz, 3 Hof zc. — Grundst.-N.-G. 1668 *M*
- 3065. Wiesau**, Ritterg. P. T. F. E. St. A. Wiesau (Kr. Sagan); eK. kK. Ndr. Hartmannsdorf; Ag. Halbau.
Einzelverpachtung.
Fläche 82 ha: 70 Acker, 3 Wiesen, 3 Weide, 6 Hof zc. Grundst.-N.-G. 984 *M*
- 3066. Zessendorf**, Ritterg. P. T. F. E. Großselten (Kr. Sag.) 3,3 km; A. Gr. Petersdorf; St. eK. kK. Ag. Priebus.
Nestgutsächter (44 ha): Wilhelm Simon; sonst Einzelverpachtung.
Fläche 209 ha: 135 Acker, 17 Wiesen, 14 Weide, 37 Holz, 6 Hof zc. Grundst.-N.-G. 1740 *M*

II. Güter innerhalb der Gemeinde- und Gutsbezirke.

- 3067. Altkirch**. P. T. F. 89. E. eK. kK. Ag. Sagan 4 km; A. St. Sagan I. Erbscholtselei Nr. 1. Bes.: Heinz Eugen Heimann-Trosien, Lt. a. D.
Leitung: Güterdirektor Spallek in Dittersbach (Nr. 2996). — 1 Insp.*
Fl. 155 ha. — Grdst.-N.-G. 1800 *M*
Schwarzb. Niederungsvieh. Merino-fleischschaf.
- 3068. Briesnitz (Ober)**. P. T. A. St. kK. Briesnitz (Kr. Sagan); F1 Schönbrunn (Kr. Sagan); E. Hirschfeld-dau 6 km; eK. Hertwigswaldau; Ag. Sagan.

Lehngut, Erbscholtisei u. Gut Nr. 13. Besizer: Georg Günther. — 1 Insp. Fläche 186 ha: 125 Acker, 15 Wiesen, 4 Holz, 2 Park, 35 Dauerweiden (Fertweiden), 4 Karpfenteiche, 1 Garten, Hof zc. — Grdft.-N.-G. 1825 M. Rotb. Niederungs- u. Herdbuchstammherde. Dtsch. Edelschwein, Stammerbe. — Zuckerrüben-, Saatkartoffeln-, Getreidebau, Klee- u. Grassamenzucht.

3069. Cosel. P. T. F12. E. eK. Lättitz 2, Bsh. 1 km; A. E. (Verf.). St. kK. Cosel; Ag. Sagan.

Erbscholtisei Nr. 1 und 1 Vorwerk. Besizer: Rudolf Krafft. Familienbesitz seit 1793. — 1 Afsist. Fläche 230 ha: 130 Acker, 30 Wiesen, 22 Weide (eingekoppelt), 38 Holz, 1 Wasser, 1 Park, 2 Garten, 2 Ziegelei u. Lehmgruben, 3 Hof zc. Grundst.-N.-G. 2100 M. Dampfziegelei (2 Mill. Steine). Rotbunte Ostfriesen. Merinosfleischschafe. Aufzucht mit Weidegang.

3070. Dittersbach. P. T. St. kK. Dittersbach (Kr. Sagan); F499. ek. Ag. Sagan; E. Sagan 7,5, Küpper 4,5 km; A. Schönbrunn.

Rittergut. Bes.: Hospital ad sanetum spiritum in Sagan seit über 500 Jahr. Pächter: Georg Baur, Maj. d. N. a. D., Bes. des Gutes Nr. 64 (34 ha). Verwalter: Herm. Kleinste in. Fl. 90 ha. — Grdft.-N.-G. 1407 M. Schwarzb. Niederungs- u. Dtsch. Edelschwein, Verk. v. Zuchttieren. Haltung u. Aufzucht auf Kunstweiden. Saatgutwirtschaft f. anerf. Getreide- u. Kartoffelorten. Versuchsfelder.

3071. Kalkreuth. P. T. F13. A. Schönbrunn (Kr. Sagan) 2,5 km; E. Hirschfeldbau 4,5 km; St. kK. Dittersbach; E. eK. Ag. Sagan 11 km.

Erbscholtisei. Besizer: Rudolf Grünig. Familienbesitz seit 500 Jahren. Fläche 241,5 ha: 144,5 Acker, 23,5 Wiesen, 0,5 Wasser, 1,5 Gärten, 73,5 Holz. Grdft.-N.-G. 3072 M. — Einmenthaler.

3072. Neuwaldau. P. T. F. kK. Neuwaldau (Kr. Sagan); E. Naumburg a. B. 6 km; A. St. eK. Kottwitz; Ag. Sagan.

Gut Nr. 14. Bes.: Georg Riedel. Familienbesitz seit 1814. Verwalter: Bruno Seidel. Fläche 254 ha: 114 Acker, 16 Wiesen, 5 Weide, 5 Wasser, 104 Holz, 1 Garten, 9 Hof zc. — Grundst.-N.-G. 2387 M. Rotb. Ostfriesenherde.

3073. Nengersdorf. P. T. A. St. Briesenitz (Kr. Sagan) 3 km; F4 Mednitz; E. Sagan 14, Hirschfeldbau 11 km; eK. kK. Nengersdorf; Ag. Sagan.

Erbscholtisei. Besizer: Franz Polka. Fläche 277 ha: 175 Acker, 25 Wiesen, 75 Holz, 1 Park, 1 Garten, Hof zc. Grundst.-N.-G. 2438 M.

3074. Sagan, Kommunalforst. P. T. F128. E. A. St. eK. kK. Ag. Sagan. Besizerin: Stadtgemeinde Sagan. Dberförster*: Sächse in Schönthal b. Sagan. — 1 Förster*, 1 Waldwärter* Fläche 1259,8 ha: 21,7 Acker u. Wiesen, 1206,9 Holz, 31,9 Wasser, Wege zc. Grundst.-N.-G. 4250 M.

3075. Ziebern. P. T. E. Ober Ullersdorf (Kr. Sorau) 4 km; F1. A. St. eK. kK. Reichenau (Kr. Sagan); E. Sorau M. 9 km; Ag. Priebus.

Luisenhof. Bes.: Heinrich Heising. Fl. 88 ha: 45 Acker, 16,5 Wiesen, 12,5 Weide, 12 Holz, 2 Park, Garten, Hof zc. Grdft.-N.-G. etwa 1200 M. Bered. Landschwein, Abgabe von Ebern u. Sauen. — Weidewirtschaft. — Eig. Jagd. Kartoffel- u. Rübenbau.

41. Kreis Schönau.

Größe: 348,880 Quadrat-Kilometer. — Einwohner: 26131. — Landgemeinden: 34. — Gutsbezirke: 33. Amtsbezirke: 15. — Städte: Schönau mit 1782 Einw., Kupferberg mit 528 Einw. — Viehstand: 2529 Pferde, 16378 Stück Rindvieh, 2084 Schafe, 7347 Schweine, 4744 Ziegen. — Lage: im südlichen Teile des Regierungsbezirks. — Bemerkenswerte Höhen: Bleiberge (570 m), Bolzenichloß (561 m), Eisenberg (666 m), Hohgulje (720 m).

Kapellenberg (605 m), Kibelberg (667 m), Märtenstein (627 m), Ochsenkopf (878 m), Rosengarten (628 m). — Bodenbeschaffenheit: gut und ertragreich, aber sehr verschieden infolge der bergigen Lage. Der durchschnittliche Grundsteuer-Reinertrag beträgt pro Hektar Acker: 17,⁰² M, Wiesen: 21,⁵⁴ M, Holzungen: 4,⁷⁰ M. Von der Gesamtfläche sind: 182,⁸³ qkm Acker, 44,⁵⁴ qkm Wiesen, 96,¹³ qkm Wald. — Gewässer: die Raßbach und der Bober. — Eisenbahnen: die Schlesische Gebirgsbahn mit den Stationen Jannowitz (Niesengeb.), Rohrlach u. Schildau; die Sekundärbahn Goldberg—Schönau—Merzdorf mit Neukirch (Raßbach), Willenberg (Schlef.), Schönau (Raßbach), Alt Schönau, Nieder und Ober Kauffung (Raßb.), Ketschdorf.

Die Güter gehören zur Schweidnitz-Zauerfchen Fürstentumslandschaft.

Fabriken landwirtsch. Maschinen in Nieder Verbisdorf und Klein Helmsdorf; Kalkbrennereien in Kauffung, Neukirch und Seitendorf; Mehlmühlen in Jannowitz, Kauffung, Neukirch, Ober Röversdorf, Reichwaldau, Rohrlach, Rosenau, Schönau, Alt Schönau, Schönwaldau, Seiffersdorf, Seitendorf, Tiefhartmannsdorf und Willenberg; Brettschneidemühlen in Dreschburg, Kauffung, Alt Schönau und Schönwaldau; Brauereien in Ketschdorf, Kupferberg, Maiwaldau, Neukirch, Schönau und Alt Schönau; Granitsteinbruch in Jannowitz; Basalt- u. Zementsteinbruch sowie Zementfabrik in Neukirch; Marmor- und Kalksteinbrüche in Kauffung u. Seitendorf; Molkereien in Schönau, Konradswaldau, Falkenhain, Seiffersdorf u. Neukirch; Kartoffelflockenfabrik (G. m. b. H.) in Nieder Röversdorf; Schokoladenfabrik in Neukirch. Der Kreis gehört zum Versorgungsgebiet des Elektrizitätswerkes des Provinzialverbandes von Schlesien, Direktion in Hirschberg (Schlesien).

Kreisstadt Schönau (Raßbach).

Landgericht: Hirschberg. Amtsgerichte: Schönau und Hirschberg.

Landrat [F43]: Schröter , Rittmstr. a. D.	Katasterkontrolleure in Hirschberg für den zum Ag.-Bez. Hirschberg gehörenden Kreisteil, in Volkenhain für den zum Ag.-Bez. Schönau gehörenden Kreisteil.
Kreissekretär: Preuß .	
Kreisasse in Hirschberg.	
Kreiskommunal- u. Kreisparfassenrendant:	Kreisfchulrat: Klink .
Höhne in Schönau.	Gewerbeaufsichtsamt in Hirschberg.
Hochbauamt in Hirschberg.	Finanzamt [F 52] (Hilfsstelle von Hirschberg): Wels , Steuerinspektor.
Kreisbauamt: Borrmann , Kreisbaufekretär.	Kulturamt in Schweidnitz.
Kreisarzt in Goldberg.	
Kreistierarzt [F 86]: Brauer .	

I. Selbständige Gutsbezirke.

Altenberg , Forst, siehe Herrschaft Leipe (Nr. 2511).	a. d. Ritterg. Ober u. Nieder B. u. Bessergut. P. T. A. St. eK. Verbisdorf (Schlef.); F 501 (Ob. B.) u.
3076. Verbisdorf , Herrschaft, best.	

- 523 (Ndr. B.). E. kK. Ag. Hirschberg (Schles.) 7 km.
 Bes.: Fr. Marie von **Krumsta** auf Ndr. B.
 Verm.: Postschekto. Bresl. 43597.
 75 ha als Siedelungsland verpachtet.
Ober-Verbisdorf:
 Fläche 220,3 ha: 106,4 Acker, 23,7 Wiesen, 23 Weide, 61,3 Holz, 0,4 Wasser, 1,4 Garten, 4,1 Hof zc.
 Grundst.-N.-G. 2942 M.
Nieder Verbisdorf:
 Rentmstr.: Otto Paeschke. — 2 Wffst.
 Förster*: Krause.
 Fläche 373,3 ha: 139,4 Acker, 73,5 Wiesen, 10,2 Weide, 133,9 Holz, 7,2 Wasser, 2,8 Garten, 6,3 Hof zc.
 Grundst.-N.-G. 5343 M.
 Elektr.Kraft- u. Lichtanlage. — Schwarzb. Ostfriesen, Bullenverkauf. Dtsch. Edelschwein. Weidegang. Karpfen- u. Forellenzucht.
3077. Boberstein, Ritterg. m. Rustikalbes. P. T. F 3. E. A. St. kK. Schildbau (Bober) 2,5 km; eK. Fischbach; Ag. Hirschberg.
 Besitzer: von **Decker'sche Erben** (siehe auch Nr 2878/81).
 Inspr.*: Schoebel. — 1 Förster*.
 Fläche 361,3 ha: 103,9 Acker, 67,1 Wiesen, 1,4 Weide, 164,9 Holz, 15 Wasser, 8,7 Garten, Hof. — Grundst.-N.-G. 3000 M.
3078. Conradswaldau, Ritterg. m. Vorw. P. kK. Ag. Schönau (Ragb.); E. Schönau 8, Goldberg 10 km; T. F. A. St. eK. Conradswaldau (Nr. Schönau).
 Besiz.: Hans von **Poncet'sche Erben**. Vormund u. Bevollm.: Frau Melanie v. Poncet, geb. v. Rudno Rudzinski.
 Inspektor*: Säkel.
 Fläche 424,5 ha: 200 Acker, 40 Wiesen, 10 Dauerweide, 0,8 Wasser, 169 Holz, 4,7 Park, Garten, Hof zc.
 Grundst.-N.-G. 5864 M.
 Silbegr. Holländer. Frühr. Merinos.
3079. Eichberg, Ritterg. m. Vorw. **Rudolphshof** in Hartan, Nr. Hirschberg. P. T. F 2 (Papiersb.) u. 4 (Dom.). E. A. St. kK. Schildbau (Bober) 2 km; eK. Ag. Hirschberg.
 Bes.: von **Decker'sche Erben** (i. Nr. 2878).
 Wirtsch.-Inspr.*: Schwarzer.
 Fläche 312,5 ha: 126 Acker, 58 Wiesen, 20 Weide, 99 Holz, 5 Park u. Garten, 4,5 Hof zc. — Grundst.-N.-G. 4200 M.

Papierfabrik in Eichberg. Ziegelei in Rudolphshof.

- 3080. Falkenhain (Mittel)**, Ritterg. m. Vorw. **Feldhof** u. Rustikalbes. P. T. A. St. eK. kK. Falkenhain (Nr. Schönau, Ragb.); E. Willenberg 3 km; F 41. Ag. Schönau (Ragb.).
 Besitzerin: Frau **Margarete Hirschfeld**, geb. Wever.
 Bevollm.: Otto Hirschfeld. — 1 Inspr.
 Fläche 280,3 ha: 160,3 Acker, 25 Wiesen, 32,6 Weide, 56 Holz, 2,3 Park, Gärten, 4,1 Hof zc. — Grundst.-N.-G. 4581 M.
 Elektr. Licht- u. Kraftanl., Strom von der Provinz. — Oldenb. Pferdezucht, Hengststation. Schwarzb. Niederungsvieh (Herdb.). Vered. Landschwein. Merinoschafzucht.
3081. Falkenhain (Ober), Ritterg. m. Vorw. **Margaretheneck**. P. T. A. St. eK. kK. Falkenhain (Nr. Schönau, Ragb.) 1 km; E. Willenberg 4,5 km; F 58. Ag. Schönau (Ragb.) 5,5 km.
 Besitzer: **Emanuel Bode**, Direktor in Hindenburg OS. — 1 Inspektor.
 Postschekkonto Breslau 19458.
 Fläche 210 ha: 120,3 Acker, 11,2 Wiesen, 34 Dauerweiden, 2 Park, 41,5 Holz, 2 Obstplantagen, 1 Hof zc.
 Grundst.-N.-G. 3208 M. — Stammzucht d. schwarzb. Niederviehes ostfries. Abstamm. u. d. vered. Landschweines, Verkauf erstklass. Zuchttiere. — Saatzuchtwirtschaft für Weizen u. Gerste.
3082. Falkenhain (Nieder), Ritterg. m. Rustikalbes. in N. Falkenh. u. in Probsthain. P. T. A. St. eK. kK. Falkenhain (Nr. Schönau, Ragb.) 2 km; E. Neufirch (Ragb.) 3,5 km (nur Pers.); E. Willenberg 4 km; F 26. Ag. Schönau (Ragb.).
 Besitzer: **Gustav Reichardt**, Kreisdep. Bankkonto Deutsche Bank Liegnitz.
 Postschekkonto Breslau 22268.
 Inspektor: Kompe.
 1 Förster*. 1 Ziegelmeister*.
 Fläche 412,4 ha: 155,2 Acker, 20,1 Wiesen, 55 Weide, 0,8 Fischteiche u. Gewässer, 132,8 Forstland, 17,2 Park u. Gärten, Rießgrube, Wege, Hof zc. 31,2 in Parz. verpachtet. — Grundst.-N.-G. 7237 M.
 Ringofenziegelei mit elektr. Betrieb.
 Wasser- (Mahl-) mühle (Pächter: Krebs). — Stammherde d. schwarzb. Niedgsviehes, Bullenverf. Stamm-

herde des dtsh. groß. Edelschweins,
Zuchtthierverkauf — Saatgutwirtschaft.
Intens. Weidewirtschaft.

3083. Herrmannswaldau, Ritterg. m.
Bauergut 9 u. 12 Rosenau. P. T.
F 53. E. kK. Ag. Schönau (Ragb.)
4,5 km; E (Fracht). A. St. eK. Neu-
kirch (Ragb.) 4,5 km.

Besitzer: Wih. Freiherr von Zedlitz
und Kentzsch, Landrat a. D., Geh. Reg.-
Rat, Landesältester.

Familienbes. seit 1796. — 1 Förster*.
Pächter (145 ha): Wfr. Bauß, Lt. a. D.
Die Bauerg. sind parzellenn. verpacht.
Fläche 480,3 ha: 157,6 Acker, 21 Wiesen,
284 Holz, 1,3 Park, 9,4 Garten, 7 Hof zc.
Grundst.-R.-G. 4880 M.

Note Stfriesen. Beredelt Landschwein.

3084. Hohenliebenthal, Majorat m.
Oberhof, Mittelhof, Niederhof. P.
T. A. St. eK. Hohenliebenthal; F 48.

E. kK. Ag. Schönau (Ragb.) 4 km.
Bes.: Alfred von Küster, Oberleut. a. D.,
Majoratsherr. — Familienbes. f. 1841.

Inspr.*: H. Lewerenz. — 2 Förster*;
1 Rechnungsführer, 1 Ziegeleimeister*;
1 Schneidemüller*.

Fläche 967,6 ha: 208,5 Acker, 104 Wie-
sen, 23,9 Weide, 542,7 Holz, 4 Wasser,
10,4 Park, Garten, 14,1 ha Hof zc.

Teilweise (280 ha) in Parzellen verp.
Grundst.-R.-G. 13 093 M. — Ziegelei m.
Dampftr. Schneide- u. Mahlmühle.

Schle. Rotvieh × roth. Stfriesen.
Moderne Forstwirtschaft. Weidebetrieb.

3085. Kammerwaldau, Forst Ritterg.
m. Borw. Oberammerngau. P. T.
F. A. St. eK. kK. Kammerwaldau;
F 8. Schildau (Bober); E. Janno-
witz a. R., Ketschdorf u. Ob. Rauffung

je 7, Hirschberg i. Schl. 10 km; Ag.
Hirschberg.

Bes.: Heinrich von Bösch, Rittmstr. a. D.
u. Landesäl. Familienbes. f. 1837.

Postsparkonto Breslau 8779.
Inspektor*: Rud. Goebel.

Förster*: Albert Hilje. — 1 Gärtner*.
Fläche 758 ha: 153 Acker, 120 Wiesen
(42 ha Kunstweiden), 14 Grasränder,
458 Holz, 0,5 Teiche u. Gewässer,
5,5 Park, 1 Garten, 6 Wege, 1 Hof zc.

Grundst.-R.-G. 6885 M. — Roth. Stfriesenstammherde. Negrettischsheerde.

3086. Rauffung (Seiland), Ritterg. P.
T. F 27. A. St. eK. kK. Rauffung (Ragb.)

0,1 km; E. Ob. Rauffung (Ragb.)

0,7 km; Ag. Schönau.

Besitzer: Julius Reiskner, Optm. a. D.
1 Wirtschaftsbeamter*.

Fläche 118 ha: 60 Acker, 12 Wiesen,
26 Weidekoppel m. Wasserleit., 12 Holz,
2,2 Garten, Park, 0,2 Wasser, 2,6 Hof zc.

Grundst.-R.-G. 1960 M. — Weidebetrieb.
Roth. Rindvieh. Merinostammshäferei.

3087. Rauffung (West u. Stimpel),
Ritterg. P. T. F 20 (Bes.) u. 49

(Pächter). A. St. eK. kK. Rauffung

(Ragb.) 2 km; E. Ober Rauffung

1 km; Ag. Schönau.

Bes.: Karl Figner, Rittmstr. a. D.
1 Förster*, 1 Obergärtner*.

Pächter: H. Sagasser.

Fläche: 237,3 ha: 85,5 Acker, 27,7 Wief.,
107,7 Holz, 3,2 Weide, 7,5 Park u. Gärtn.,
5,6 Wege, Wasser, Hof zc.

Grundst.-R.-G. 1932 M.

3088. Rauffung (Nieder), Ritterg. m.
ritterl. Lehngut. P. T. F 17. A. St. eK.
kK. Rauffung (Ragb.); E. Nieder

Rauffung 0,5 km; Ag. Schönau.

Besitzerin: Frau Major von Bergmann
auf Stöckel-Rauffung.

Revierverw.*: Blunt, Stöckel-R.
Forstbeamter*: Kasper.

Pächter d. Ldw.: Ernst Menzel.

Fläche 465,6 ha: 180,6 Acker, 49 Wiesen,
5 Weide, 217 Holz, 2 Wasser, 9 Park,
Gärten, 3 Hof, Unland.

Grundst.-R.-G. 5178 M. — Sinmen-
thaler Kreuzung.

3089. Rauffung (Niemitz), Ritterg.
m. Rustikalbes. P. T. F 42. A. St.
eK. kK. Rauffung (Ragb.); E. Nieder

Rauffung 1,5 km; Ag. Schönau.

Besitzerin: Frau Margarethe von
Gersdorff, geb. von Niebelschütz.

Familienbesitz seit 1806.

Förster*: Grassie.

Pächter u. Bevollm.: Rudolf von
Gersdorff, Lt. d. R. a. D.

Inspektor*: Hannig.

Fläche 370,4 ha: 122,8 Acker, 31,2 Wie-
sen, 11,5 Weide, 0,4 Wasser, 195,6 Holz,
3 Garten, 5,9 Hof zc.

Grundst.-R.-G. 3862 M.

Roth. Niederungsvieh. Schweinezucht.

3090. Rauffung (Stöckel u. Elbel),
Rittergüter. E. Oberauffung (Ragb.);
P. T. F 07 (Schloß und Inspektor),

- 08 (Försterei), 33 (Rentmeister), 06 (Pächter). A. St. eK. kK. Kauffung (Ragb.); Ag. Schönau (Ragb.).
 Bes.: verw. Frau Major Luise v. Bergmann, geb. von Korn auf Stöckel-R. Pächter: Heinrich von Bergmann, Oberlt. d. R. a. D., Eibel R. Rentmeister*: Neuthe, Amtsvorsteher in Stöckel-Kauffung.
 Inspektor*: Tirschler in Stöckel-R. Revierverw.*: Blunk, Stöckel-R. Fläche 445,5 ha: 126,5 Acker, 43 Wiesen, 251 Holz, 6 Weide u. Gärten, 13 Steinbrüche, 6 Hof ic.
 Grundst.-R.-G. 4559 *M.* - Ostfriesische und Simmenthaler Stammherde.
- 3091. Kauffung (Tschirnhaus), Rttg.**
 E. Oberkauffung (Ragb.); P. T. F. 3. A. St. eK. kK. Kauffung (Ragb.); Ag. Schönau (Ragb.).
 Bes.: Kalkwerk Tschirnhaus von Bergmann Kommandit-Ges. in Piegny. F 2217 Piegny.
 Personl. haftende Gesellschafter: Oberlt. a. D. Heinrich von Bergmann in Kauffung (Ragb.), Kommerzienrat Carl Elsner in Piegny u. Direktor Otto Weigel in Piegny.
 Betriebsleiter: Direkt. Alfr. Nowack in Kauffung (Ragb.).
 Fläche einschließl. Kustikalbesitz 217,5 ha: 84 Acker, 17 Wiese u. Gärten, 95 Steinläger u. Steinbrüche (zum Teil mit Wald bestanden), 17 Fabrikgelände, 4 Höfe.
 Grdst.-R.-G. d. Rittergutes 1039 *M.*
 Der Besitz enthält die großen Marmorläger auf dem Rißelberge. Diese werden verwertet durch die Firma Kalkwerk Tschirnhaus in Piegny. In 9 Ringöfen mit 12 Feuern wird der Kalk für Bau-, Düng- u. technische Zwecke gebrannt. 4 Krupp'sche Mühlen erzeugen das Marmorläger für die Glasfabrikation. Eine Fabrikanlage stellt hydratisierten Kalk her, der unter der Marke „Tschirnhaus trocken“ in Handel kommt. Großer Rohsteinverband für Eisengießereien, Zucker-, Chemische, Zellulose- u. a. Fabriken. Eigne Anschlußgleise. Holzsägewerk, Bremsberge, Seilbahnen. Die Marmorläger reichen, bei einem Jahresverband von über 4 Millionen Zentner, auf hunderte von Jahren aus.
- 3092. Retschdorf, Ritterg. m. Kustikalbesitz.** P. T. F. E. eK. Retschdorf;

- A. St. Seitendorf; Ag. Schönau: kK. Kauffung.
 Bes.: Ella Freihr. v. Puttkamer, geb. v. Koerster. - Postsktto. Brsl. 32860. 1 Förster*, 1 Teich- u. Wirtsch.-Berw. Edwirtsch. teilweise in Parzellen verpacht. Fläche 186,7 ha: 25 Acker, 12,5 Wiesen, 3,1 Weide, 142 Holz, 1,5 Park, 1,2 Teiche, 0,4 Baumschulen, 1 Hof ic.
 Grundst.-R.-G. 1266 *M.*
 Ostfriesische Milchschaffherde.
- 3093. Ludwigsdorf, Ritterg. P. T.**
 Langenau (Kr. Löwenberg, Schles.) 4 km; E. Willenberg; A. Johns-dorf; F. St. eK. Ludwigsdorf; E. kK. Ag. Schönau.
 Bes.: Gust. Wagner in Bin.-Brunewald, Josef-Joachimstr. 39.
 Fl. 47 ha Holz. - Grdst.-R.-G. 156 *M.*
- 3094. Maiwaldau, Rittergut m. d.**
 Bauergütern Nr. 79 u. 155. P. T. A. St. eK. kK. Maiwaldau; F 12. E. Schildau (Bober) 4 km; E. Ag. Hirschberg i. Schl. 6 km.
 Bes.: 6 Geschwister Neumann in ungeteilter Erbgemeinschaft.
 Bevollm.: (Vater der Bes.) Johannes Neumann, Oberstlt. a. D., lebensl. Verwalter u. Ruznießer.
 Familienbesitz seit 1872.
 1 Gutsverwalter*, 1 Waldw.*, 1 Gehilfe, 1 Gärtner*. - Ein Teil in Parz. verp.
 Fläche 785 ha: 175 Acker, 150 Wiesen, 395 Holz, 20 Park, 3 Gärten, 11 Weide, 25 Wasser, 1 Korbweiden, 5 Hof ic.
 Grundst.-R.-G. 9438 *M.*
 Schwarzw. Ostfriesen.
- 3095. Neutirch, Ritterg. m. Kräßig- u. Niedervorwerk u. Kustikalbes.** (40 ha). P. T. E. A. St. eK. Neutirch (Ragb.); F 147. Goldberg (Schles.); kK. Falkenhain; Ag. Schönau.
 Bes.: Herbert Frhr. von Jedlitz und Neutirch, Rittmstr. d. R. a. D.
 Familienbesitz seit 1319.
 Revierförster*: Böhm.
 Pächter von Schloß- u. Kräßigvorwerk (264 ha): Ernst Rirschner. - 1 Afsst. F 6 Probsthain.
 Fläche 819 ha: 485 Acker, 55 Wiesen, 267,5 Holz, 11,5 Hof ic.
 Grdst.-R.-G. 14000 *M.* - Wassermühle m. Bäckerei (Pächter: Reinhold Dörfer). - Roth. Ostfriesen, Schaaf- und Schweinezucht.

3096. Reichwaldau, Ritterg. m. Ant.
(30 ha) Rg. Conradswaldau. P. T. F 17. E. Ag. eK. kK. Schönau (Ragb.) 4 km; A. Conradswaldau; St. Reichwaldau.

Bes.: **Walther von Nechtritz und Steinfirch**, Major a. D. - 1 Insp., 1 Förster*.
Fläche 588 ha: 192 Acker, 43 Wiesen, 339 Holz, 9 Dauerweiden, 5 Park, Garten, Hof zc. — Grdst.-N.-G. 6741 M.
Schwarzb. Niederungsvieh. Fohlen- u. Schweinezucht. Weidebetrieb.
Weizen, Gersten, Raps- u. Kleebau.
Elektr. Anlage. Eigene Wasserleitung.

3097. Rodeland (Forst), Ritterg. P. T.
E. eK. Retschdorf 3,5 km; A. St. Seitendorf; F 07. kK. Rauffung (Ragb.); Ag. Schönau.

Besitzerin: verw. Frau Major **Lutise von Bergmann**, geb. von Korn, auf Stöckel-Rauffung.

Revierverwalter*: **Blunk** ebenda.
Fläche: 56,3 ha, davon 53,5 Holz.
Grundst.-N.-G. 246 M.

3098. Röversdorf (Nieder) u. Willenberg, Rittergüter mit 1 Borw. P. T.
F 25. eK. kK. Ag. Schönau (Ragb.) 2,5 km; E. Willenberg 0,2 km; A. St. Röversdorf.

Bes.: **Fritz Faltis**, Fabrik- u. Domänenbes. in Wefelsdorf (Tschechei).

Bevollm.: **Anton Stenzel**. — 1 Assist. Postcheckkonto Breslau 30410.

Fl. 196,5 ha: 117,7 Acker, 14,7 Wiesen, 55,6 Holz, 3,3 Weide, 1,7 Wasser, 1,6 Gärten, 1,9 Wege, Hof zc.

Grdst.-N.-G. 2610 M. — Basalt- und Porphyrbrüche. Graphitlager.

Schwarzb. Ostfriesen. Bullenverkauf. Geflügelzucht: gelbe Drpingtons u. weiße virginische Schneeputen, Eier- u. Zuchtstammverkauf. — Restaurant auf dem Willenberge (verp.).

3099. Röversdorf (Ober), Ritterg.
P. T. F 80. E. eK. kK. Ag. Schönau (Ragb.) 0,5 km; A. St. Röversdorf.
Besitzer: **Alfred Kuehn**, ehem. Königl. preuß. Oberlt. d. R.
Postcheckkonto Breslau 43586.
1 Insp., 1 Hofverw., 1 Wirtschaftser, 1 Vogt, 1 Waldwärter.

Fläche 328,2 ha: 193 Acker, 30 Wiesen, 87,5 Holz, 7,7 Weide, 1,5 Wasser, 0,5 Park, 4 Garten, 4 Steinbruch, Hof zc.
28 ha an Anlieger verpachtet.

Grdst.-N.-G. 6000 M. — Ziegelei u. Steinbruch: roter Porphyr („Große u. kleine Orgel“ am Willenberg).
Schwarzb. Vieh. — Int. Zuckerrüben-, Weizen-, Raps- u. Ackerbohnenbau.
Benz.-Sendling-Motorpflug. 2 Ergomobil-Benzolmotoren.

3100. Schildau, Ritterg. m. Borw. Johanniethal. P. T. F 9. A. St. kK. Schildau (Bober); E. Schildau u. Ndr. Lomnitz je 1 km; eK. Ag. Hirschberg.
Besitzer: **Carl Krieg**, Rittmstr. d. R. im ehem. Drag.-Reg. 4.

Inspektor*: **Gampel**.
50 ha parzellenn. verp.

Fläche 348,9 ha: 171,5 Acker, 77,4 Wiesen u. Weide, 71,5 Holz, 13,8 Wasser, 14,7 Park, Gärten, Unland, Hof zc.
Grundst.-N.-G. 5500 M. — Elmühle.
Schwarzb. Niederungsvieh (Herdbb.), vered. Landtschwein, Bullen- u. Eberverkauf. Oldenb. Pferde, Hengststation.

3101. Schönau (Alt), Ritterg. P. T.
F 19. eK. kK. Ag. Schönau (Ragb.) 1 km; E. Altshönau (Pers.) 0,5 u. Schönau a. R. (Fracht) 2 km; A. St. Alt Schönau.

Bes.: **Ottomar Fensterstein**, Optm. d. Ldw. a. D. — 1 Inspektor.

Fläche 168 ha: 128 Acker, 19,5 Wiesen, 3,5 Weide, 1 Wasser, 11 Holz, 0,5 Park, 4,5 Hof zc. — Grdst.-N.-G. 4085 M.

Rindvieh: Schwarzb. Ostfries-, Bullen- u. Kälberverk (Aufz. m. Weidegang).
Dtsch. Edelschwein. — Saatgutwirtsch. Weizen, Gerste, Raps- u. Kleebau. Spargelant. Obst- u. Gemüsepflanzg. Forellen- u. Karpfenteiche (Pächter: **L. Sendler** i. Helmsbch. b. Kl. Helmsdf.).

3102. Herrschaft Schönwaldau, bestehend aus dem Ritterg. Schönwaldau m. Borw. Berghof (Kr. Schönau) u. dem Rittergut Mühlwalde (Kr. Löwenberg). P. T. F. eK. Schönwaldau (Bez. Liegnitz); F 30. Ag. Schönau (Ragb.); E. Willenberg (Schles.) 8, Lahn 8 u. Schönau 10 km; A. St. Johnsdorf; Ag (f. Mühlw.). kK. Lahn.

Bes.: **Johannes Bogler**, Rittmstr. a. D. Postcheckkonto Breslau 14849.

Oberrinsp.*: **Dreß** in Schönwaldau.
Insp.*: **Rühn** in Mühlwalde.

Rentmeister: **Ludwig** in Schönw.

Revierförster*: Franke in Forsth. Berghof.

Fläche 836 ha: 304 Acker, 50 Wiesen, 135,5 Dauerweid., 340 Forstl., 0,7 Wass., 0,5 Park, 1 Gärten, 4,3 Obstbäume, Wege, Hof zc. — Grd st. - R. - G. 13500 *M.*
Beteil. a. d. Kartoffelstödenh. Willenberg. Schwarzb. Ndrgsvieh (Herdb.), ostpreuß. Bullen. Bered. Landschwein (Herdb.). Halbblutgestüt. — Saatgutwirtschaft. Weidewirtschaft.

3103. Seiffersdorf, Ritterg. P. Ketschendorf; T. F 19. Zannowitz (Rsgb.); E. Ketschendorf 2,5, Zannowitz 3 km; A. Kammerwaldau; St. eK. Seiffersdorf; kK. Kupferberg; Ag. Hirschberg.

Besitzer: Bruno Kaffler.

Postcheckkonto Breslau 39274.

Fläche: 182,8 ha: 56 Acker, 19,9 Wiesen, 4,5 Weide, 0,2 Wasser (5 Forellenteiche), 101,5 Holz, 0,7 Hof zc. Teilw. in Parzellen verpachtet.

Grundst.-R.-G. 1444 *M.*

Rationelle Forstwirtschaft. Gasthaus zur Feige u. Aussichtsturm auf dem Rosengarten (Pächt. d. Gasthaus.: Birlich), nach Alex. v. Humboldt einer der sieben schönsten Punkte Deutschlands.

3104. Seitendorf, Ritterg. m. Ruftikalbes. P. T. A. St. eK. Seitendorf (Rsgb.);

bach); E. Ketschdorf 4 km; F 31. kK. Rauffung (Rsgb.); Ag. Schönau.

Besitzer: Heinr. Tige. — 1 Förster*. Postcheckkonto Breslau 5337.

Acker u. Wiesen zu $\frac{3}{5}$ in Parz. verpachtet. Fläche 647 ha: 185 Acker, 31 Wiesen, 16 Weide, 1 Wasser, 402 Holz, 12 Hof zc. Grundst.-R.-G. 4924 *M.* — Kaltwerk. Simmenthaler Rindvieh.

3105. Tiefhartmannsdorf, Ritterg. P. T. A. St. eK. Tiefhartmannsdorf (Kr. Schönau, Rsgb.); E. Nieder Rauffung 3 km; F 16 (Gut) u. 72 (Schloß). kK. Rauffung (Rsgb.); Ag. Schönau (Rsgb.).

Bes.: Frau Staatsminister Elisabeth Gräfin **Wisthum von Eckstadt**, geb. Gräfin von Hartach, Grz. Familienbesitz seit 1874.

Bevollm.: Rentmeister* H. Cadura. Rentamt: Postchkto. Brsl. 30494.

1 Förster*, 1 Gärtner*, 1 Gutsekretärin. Fl. 553,9 ha: 123 Acker, 53 Wiesen, 36 Dauerweiden, 2 Wasser, 324 Holz, 8 Park, Gärten, 7,3 Hof zc. 106 ha Parzellenverpachtung.

Grd st. - R. - G. 6190 *M.* — Forellenzuchtanstalt mit gr. Bruthause (30 Teiche). Schwarzb. Ndrgsvieh. Weidewirtschaft.

Majorats Herrschaft Zannowitz,

bestehend aus den Gütern Nr. 3106/8.

Besitzer: Eberhard Graf zu **Stolberg-Bernigerode**, Major vorm. à la suite der Armee, auf Zannowitz (Riesengeb.). F 12 Zannowitz (Riesengeb.).

Rentmeister*: Hirsch. — 1 Sekr.*, 1 Verw.*, 2 Förster*, 1 Hilfsj., 1 Waldw.*. Gesamtfläche 1946 ha (dav. 1291 ha Forst). — Gesamt-Grd st. - R. - G. 12285 *M.*

3106. Zannowitz, Ritterg. m. Meierei vorw. P. T. F 12 (Rentamt) u. 33 (Forsth.). E. eK. Zannowitz (Riesengeb.); A. St. Rohrlach; kK. Kupferberg; Ag. Hirschberg.

lach; Ag. Hirschberg.

Einzelpacht.

Fläche 361 ha: 80 Acker, 57 Wiesen, 221 Holz, 3 Hof zc.

Grundst.-R.-G. 1833 *M.*

Fläche 907 ha: 80 Acker, 73 Wiesen, 750 Holz, 4 Hof zc. Grd st. - R. - G. 5292 *M.* — Steinbrüche. Brettmühle. Holzschleiferei.

3108. Rohrlach, Ritterg. m. **Hummelvorwerk**. P. T. F 27. E. Zannowitz (Riesengeb.) 2 km; A. St. eK. Rohrlach; kK. Schildau; Ag. Hirschberg.

3107. Kupferberg, Ritterg. P. T. eK. kK. Kupferberg (Schles.); F 40. E. Zannowitz (Riesengeb.) 2 km; A. St. Rohr-

Fläche 678 ha: 152 Acker, 199 Wiesen, 320 Holz, 7 Hof zc.

Grundst.-R.-G. 5160 *M.*

II. Güter innerhalb der Gemeinde- u. Gutsbezirke.

3109. Johnsdorf, Ritterg. (im Gemeindebz.). P. T. Langenau (Kr.

Löwenbg.) 2 km; F 21 Lahn; A. St. Johnsdf.; E. Mauer-Walter-

dorf 7, Willenberg 10, Hirschberg
12 km; eK. kK. Schönwaldau;
Ag. Schönau (Ragb.).
Besitzer: Max Höpfer.
Gutssekretärin: Efr. Scholz.
Oberförster: Adalb. Klingler.
1 Waldwärter,
Wirtschaftsb.*: Dst. Scholz, -1 Wffst.
Fläche 238,5 ha: 75,2 Acker, 10,8 Wiesen,
35,2 Weide, 0,5 Wasser, 89 Holz, 2,4
Park u. Garten, Hof u., 25,4 verpachtet.
Grdst.-N.-G. 2750 *M*.
Eig. elektr. Licht u. Kraftanlage. Eig.
Mühle mit Wasserturbine.
Reinzucht d. veredelten Landschweins.

Forstbetrieb unter Beratung der Land-
wirtschaftskammer.

3110. Neukirch. P. T. E. St. eK.
Neukirch (Ragb.) 2 km; F 124
Goldberg (Schl.); A. kK. Ag.
Schönau (Ragbach).
Freigut. Bes.: Elisabeth v. Kofz, geb.
Garst-Satschew.
Bevollm.: Dr. Henning v. Kofz.
Postschekkonto Breslau 28018.
1 Sekretärin.
Fl. 62 ha. — Grdst.-N.-G. 1617 *M*
Schwarzb. Niederungsvieh, Herdbuch-
herde. Zucht d. vered. Landschweins.

42. Kreis Sprottau.

Größe: 730,131 qkm. — Einwohner: 39 341. — Landgemeinden:
56. — Gutsbezirke: 49. — Amtsbezirke: 18. — Städte: Sprottau
mit 6970 Einw., Primkenau mit 2398 Einw. — Viehstand: 4274
Pferde, 21 363 Stück Rindvieh, 6904 Schafe, 11 718 Schweine, 6298 Ziegen. —
Lage: im nördlichen Teile des Regierungsbezirks, grenzend an den Kr. Sagan. —
Die Güter gehören zur Glogau-Saganer Fürstentumslandschaft. — Boden-
beschaffenheit: Durch den Bober und die Sprotte wird der Kreis in
zwei allenfalls gleiche Hälften geteilt. Die nördliche Hälfte weist vielfach
schwere bessere Böden auf, die südliche zumeist leichtere Böden, Moorböden
mit Moorkulturen und große Forsten. Der durchschnittliche Grundsteuer-
Reinertrag beträgt pro Hektar Acker: 16,45 *M*, Wiesen: 16,84 *M*, Holz:
3,18 *M*. Von der Gesamtfläche sind: 296,35 qkm Acker, 89,69 qkm
Wiesen, 304,35 qkm Wald. — Gewässer: der Bober, die Sprotte, der Bauche-
Graben, der Steinbach. — Eisenbahnen: Niederschlesisch-Märkische Bahn,
Zweig: Gassen—Arnsdorf mit den Stationen: Ober Leschen und Mallmitz;
Niederschlesische Zweigbahn (Fraustadt—Glogau—Hansdorf) mit den Stationen:
Dttendorf, Waltersdorf, Ebersdorf bei Sprottau und Sprottau; Sekundär-
bahn Freystadt—Reisicht mit Metschlau, Waltersdorf, Neuthau, Primkenau-
Dorotheenhütte, Stadt Primkenau, Wolfersdorf u. Weißig; Kleinbahn
Grünberg—Sprottau mit den Stationen Rückersdorf, Wittgendorf, Kortnitz
und Sprottau.

Landwirtsch. Maschinenfabrik und Brückenwagenfabriken in
Sprottau; Mehlmühlen in Dittersdorf, Sprottau, Sprottischdorf u. Wichel-
dorf; Dampfsägewerk in Mallmitz, Primkenau und Sprottau; Sirup-
und Zuckerfabrik in Wichelsdorf; Stärkefabriken in Nieder Giesmanns-
dorf, Hirtendorf, Lauterbach, Ndr. Leschen, Primkenau, Walddorf und Wichelsdorf;

Flachsspinnerei in Sudau; Brauereien in Johnsdorf, Mallmitz, Primkenau und Sprottau; Knochenmühle in Sprottau; Molkereien in Sprottau (Genoss.), Nieder Cunzendorf, Ebersdorf, Rückersdorf, Sprottischdorf und Waltersdorf; Eisenhüttenwerke: Friedrich-Christianhütte, Dorotheen- und Henriettenhütte in Lauterbach, Wilhelmshütte in Culau, Marienhütte in Mallmitz; Dampfziegeleien in Groß Culau, Mallmitz und Primkenau; Kalksandsteinfabrik in Nieder Leschen.

Bildungsanstalten in Sprottau: Gymnasium; höhere Mädchenschule; landw. Winterschule; kaufm. u. gewerbl. Fortbfsch. Gewerbbl. Fortbildungsschulen in Culau, Lauterbach, Primkenau und Mallmitz; Ländl. Fortbildungsschulen in 25 Orten.

Kreisstadt Sprottau.

Landgericht: Glogau. Amtsgericht: Sprottau.

Landrat [F 41 u. 70]: Dietrich.

Kreissekretär: Thiele.

Kreisausschuß [41 u. 70]: Harmuth,
Obersekretär.

Kreiskasse in Sagan.

Kreis Kommunal- u. Kreisparlaffe: Günther,
Rentant; George, Kontrolleur.

Katasterkontrolleur: Krug.

Kreisarzt: Dr. Fentner.

Kreistierarzt [F 25]: Nowag, Vet.-Nat.
Hochbauamt in Sagan.

Kreiswegebaumeister: Gärtig.

Kreis Schulrat: Bandemann.

Gewerbeaufsichtsamt in Sagan.

Finanzamt [F 64]: Leiter Maiß.
Kulturamt in Sagan.

I. Selbständige Gutsbezirke.

311. Cunzendorf (Nieder), Ritterg. m. Rufftikalbes. (52 ha). P. T. A. Cunzendorf (Kr. Sprottau); F 299. kK. Ag. Sprottau; E. Buchwald 5 km; St. Johnsdorf; eK. Wittgendorf; Bes.: Hans von Diebitsch, Kgl. Preuß. Oberlt. a. D. — Familienbesitz seit 1804. Banktto.: Deutsche Bank Sprottau. Inspektor*: Bräuer. 1 Förster. Fläche 286 ha: 150 Acker, 22 Wiesen, 114 Holz, 1 Park, 1 Hof und 34 ha parzellenw. verpachtet. Grundst.-R.-G. 3875,52 M. Beteil. an Molkereigenoss. — Oldenburger Rindvieh. Schweinezucht.

312. Cunzendorf (Ober), Ritterg. P. T. F. A. Cunzendorf (Kr. Sprottau); E. Buchwald 8 km; St. Johnsdorf; eK. Wittgendorf; kK. Ag. Sprottau. Bes.: Hans von Diebitsch, Kgl. preuß. Oberlt. a. D. auf Schloß Nieder Cunzendorf. — Familienbesitz seit 1804. Fläche 148 ha: 110 Acker, 10 Wiesen,

26 Holz, 2 Garten, Hof 10.
Grundst.-R.-G. 2371 M.

313. Dittersdorf, Ritterg. mit Freigut. P. T. F. E. A. St. eK. Ag. Sprottau 3,5 km; kK. Ndr. Leschen.

Besitzerin: Stadtgemeinde Sprottau.
Oberförster: Doelwes in Sprottau.
F 254 Sprottau.

Pächter des Freiguts (90 ha):
Emil Schreiber.

Fl. 361 ha: 119,8 Acker, 33,9 Wiesen, 4 Weide, 201,8 Holz, 2 Hof 10.
Grundst.-R.-G. 4928 M.

Größtenteils parzellenweise verpachtet.

314. Ebersdorf, Ritterg. P. T. F. 1. E. St. eK Ebersdorf (Kr. Sprottau); A. Hartau; kK. Ag. Sprottau.

Besitzerin: Stadtgemeinde Sprottau.

Pächter: Max Mierswa.
Fl. 155,8 ha: 121,5 Acker, 11,3 Wiesen, 19,1 Holz, 0,5 Garten, 3,4 Hof 10.
Grundst.-R.-G. 2276 M.

Schwarzb. Niederungsvieh.
Intens. Fruchtwechselwirtschaft.

- 3115. Gabel (Alt), Ritterg. Ober. P. E.**
eK. Ottendorf (Kr. Sprottau) 2 km;
T. F 11. Waltersdorf (Kr. Sprottau)
Bhf.; A. St. Altgabel; Ag. Sprottau;
kK. Milkau.
Besitzer: Georg Nowak. — 1 Afsst.
Fläche 153,2 ha: 136,2 Acker, 15 Wiesen,
2 Wege, Hof 1c.
Grdst.-R.-G. rd. 2000 M.
Ostpreuß. Holländer u. westpr. vered.
Landschweine. Saatgutwirtschaft.
- 3116. Gabel (Alt), Ritterg. Nieder.**
P. E. eK. Ottendorf (Kr. Sprottau)
3 km; T. F 30. Waltersdorf (Kr.
Sprottau) Bhf.; A. St. Altgabel;
kK. Milkau; Ag. Sprottau.
Besitzer: Karl Zieger.
Fl. 262 ha: 125 Acker, 37,5 Wiesen,
9 Weide, 90 Holz, 0,5 Hof 1c.
Grdst.-R.-G. 3033 M.
Odenb. Rinder, Zuchttiere z. Verkauf.
- 3117. Gabel (Neu), Nitg. m. Schmiede.**
P. T. A. St. Neugabel (Kr. Sprottau);
F 7. eK. kK. Quaritz 5 km; E. Otten-
dorf 1 km; Ag. Sprottau.
Besitzerin: Frau Maria Schmiede.
Inspektor*: Herbert Schent
Fläche 312,5 ha: 200 Acker, 56,5 Wiesen,
37,5 Holz, 18,5 Park, Garten, Hof 1c.
Grundst.-R.-G. etwa 3000 M.
- 3118. Gießmannsdorf (Nieder), Rit-
terg. P. T. F 9. E. Waltersdorf**
(Kr. Sprottau) 5 km; A. St. eK.
Gießmannsdorf; kK. Metschlau (K.
in Gießmannsdorf); Ag. Sprottau.
Besitzer: Georg Reiche, Justizrat.
Familienbesitz seit 1825.
Postcheckkonto Breslau 29144.
Verwalter: Siegf. Reiche, Oberlt.
d. R. a. D. in Walddorf (Kr. 3136).
Inspektor: Arthur Mijschke.
Fläche 360 ha: 243 Acker, 34,5 Wiesen,
3 Viehhopp., 70 Holz, 2,5 Park, 7 Hof 1c.
Grdst.-R.-G. 4751 M.
Schwarzb. Niederungsvieh (Herdbuch),
Bullenverkauf. Deutsches Edelschwein
(Herdb.), Eber- u. Sauenverkauf zur
Zucht. — Stärkeriefeslwiesen. Koppeln.
Gründüngung.
- 3119. Hartau, Rittg. (Schloß, Klein-
und Obervorwerk). P. Klnb. eK.**
Wittgendorf (Kr. Sprottau) 3,5 km;
F 16 Rückersdorf (Kr. Sprottau);
- T. A. St. Hartau; E. Ebersdorf 6,
Sprottau 9 km; kK. Groß-
boran; Ag. Sprottau.
Bes.: Albr. Graf von Stojch, Maj. a. D.
Familienbesitz seit 1721.
Inspektor*: Becker. — 1 Förster*
Fläche 598,4 ha: 312,3 Acker, 104,4
Wiesen, 12,9 Weide, 2,2 Wasser, 136,4
Holz, 7,3 Park, Garten, 4,4 Gräben
u. Gewässer, 0,6 Lehm- u. Sandgr.,
14,5 Straßen, Wege, 3,4 Hof 1c.
Grdst.-R.-G. 8550 M.
Odenb. Rinderherde. Rambouillettschafe.
- 3120. Hirtendorf, Ritterg. P. T. F 31.**
E. St. eK. kK. Ag. Sprottau 3,5
km; A. Hartau.
Bes.: Frau Elisabeth Steiner.
Postcheckkonto Breslau 13394.
Bevollm.: Rich. Steiner, Maj. a. D.
Inspektor*: Schulz.
1 Stärkemeister*, 1 Guttschreiber.
Fläche 380 ha: 310 Acker, 15 Wiesen,
3 Weide, 38 Holz, 2 Park u. Gemüse-
gärtnerei, 12 Hof, Gärten 1c.
Grdst.-R.-G. 3917 M. — Stärkfabrik.
Elektr. Kraft- u. Lichtanlage. — Odenb.
× Ostfriesen. Merinosfleischschafe.
- 3121. Kaltenbriesnitz, Ritterg. mit**
Schäferei-Vorw. P. A. St. Neugabel
(Kr. Sprottau) 2½ km; T. F 10.
Quaritz; E. Quaritz 6, Ottendorf
4½ km; eK. Dalkau; kK. Milkau;
Ag. Sprottau.
Bes.: Christoph v. Waldow, Hauptm.
d. R. a. D.
Inspektor*: Joh. Nadecke. — 1 Afsst.
1 Schäfer*, 1 Oberschweizer*.
Förster*: S. Lange.
Fläche 520 ha: 252 Acker, 32 Wiesen,
7 Weide, 11 Dauerweiden, 0,5 Wasser,
201 Holz, 1,5 Park, 0,5 Garten, 0,5
Pflanzgarten, 14 Wege, Hof 1c.
Grundst.-R.-G. 7899 M.
Schwarzb. Ostfriesen. Merinosfleischschaf.
- 3122. Kortnitz, Ritterg. P. T. F 339. E.**
St. eK. kK. Ag. Sprottau 4 km; A.
Hartau; Klnb. Kortnitz.
Bes.: Verm. Frau Ludwig Hoffmann.
Postcheckkonto Breslau 35384.
Fläche 133,9 ha: 89 Acker, 12 Wiesen,
6,8 Weide, 17,5 Holz, 0,5 Wasser, 0,3
Korbw., 0,5 Garten, 7,5 Wege, Hof 1c.
Grdst.-R.-G. 2319,70 M.
Zucht u. Mast: Odenb. Kreuzung, dtsh.
Edelschwein. — Getr. u. Hackfrucht.

- 3123. Rüpper, Rittg. P. T. F. E. A. St.**
eK. kK. Ag. Sprottau 3,5 km.
Besitzerin: **Stadtgemeinde Sprottau.**
Fläche 108,8 ha: 73,2 Acker, 22,9 Wiesen,
10,3 Holz, 2 Weide, 0,4 Hof zc.
Grundst.-N.-G. 1573 M.
Parzellenweise verpachtet.
- 3124. Rüpper Revier, Forst mit**
3 Förstereien. P. T. F. E. St. eK. kK. Ag.
Sprottau 3 km; A. Rüpper-Forstrev.
Besitzerin: **Stadtgemeinde Sprottau.**
Oberförster*: Dölves in Sprottau.
F 254 Sprottau.
Fläche 3492,3 ha: 7,2 Acker, 105,7 Wie-
sen, 3377 Holz, 2,4 Hof zc.
Grundst.-N.-G. 8764 M.
- 3125. Langheinersdorf (Ober), Rittg.**
ritterg. m. 1 Bauerg. P. T. A. St. eK.
Langheinersdorf (Schles.); F 2 Gro-
ßenborau; E. Waltersdorf 9,5, Sprot-
tau 14 u. Mettschlau (nur Wagenlad.)
4,5 km; kK. Mettschlau; Ag. Sprottau.
Besitzer: Major a. D. **Martin Deutsch-**
mann und Frau **Magda**, geb. Fischer.
Inspektor: **Rob. Eckoldt.**
Fläche 22,5 ha: 16 Acker, 2,8 Wiesen,
2,2 Holz, Park u. Garten, 1,5 Hof zc.
Grundst.-N.-G. 537 M.
Schwarzb. Oldenburger. Schweinezucht.
- 3126. Langheinersdorf (Nieder),**
Ritterg. m. **Rathvorwerk.** P. T. A. St.
eK. Langheinersdorf (Schl.) 3,2 km;
E. Waltersdorf 6, Haltest. Mettschlau
4 km; kK. Mettschlau; Ag. Sprottau;
F 25 Waltersdorf (Kr. Sprottau).
Besitzer: **Freiherr v. Kottwitz'sche Erben.**
Familienbesitz seit 1836.
Inspr.*: **Paul Eichner.** 1 Assst. 1 Först.
Fläche 417 ha: 213 Acker, 70 Wiesen,
120 Holz, 4 Wasser, 10 Hof zc.
Grundst.-N.-G. 6751 M.
Oldenb. Rindviehzucht. Fohlenzucht.
- 3127. Langheinersdorf (Mittel),**
Rittg. m. **Borw. Warlotsch.** P. T.
A. St. eK. Langheinersdorf (Schles.)
0,1 km; F 9 Großenborau; E. Walters-
dorf 9 km; E.-Hst. kK. Mettschlau
7 km; Ag. Sprottau.
Besitzer: **Freiherr v. Kottwitz'sche Erben.**
Familienbesitz seit 1877.
Inspektor*: **Paul Neumann.**
Fl. 520 ha: 352 Acker, 47 Wiesen, 18 Weide,
87 Holz, 16 Hof, Garten, Teiche zc.

- Grundst.-N.-G. 8385 M. — Dampf-
dreschmaschine, Schrotmühle mit Loko-
mobilenbetrieb. — Oldenb. Rindvieh-
zucht u. Fohlenzucht. Deckstation von
Warmbluthengiten.
- 3128. Leschen (Ober), Rittg. P. T. F. E.**
A. St. Ober Leschen; eK. kK. Nieder
Leschen; Ag. Sprottau.
Besitzerin: **Stadtgemeinde Sprottau.**
In Parzellen verpachtet.
Fl. 208,5 ha: 103,8 Acker, 29,4 Wiesen,
73 Holz, 0,8 Weide, 1,5 Hof zc.
Grdst.-N.-G. 2579 M.
Zellstofffabrik **N.-G. F 1 Oberleschen.**
- 3129. Leschen (Nieder), Ritterg. mit**
Schloß Rechen. P. T. eK. kK. Nieder-
leschen; F 14. E. A. St. Oberleschen
5 km; E. Ag. Sprottau 7 km.
Besitzer: **Richard Berger.**
1 Inspektor, 1 Ziegelmitr.* 1 Förster*.
Fläche 559,4 ha: 238,1 Acker, 64,5 Wief-
en, 5,5 Weide, 223,9 Holz, 2 Wasser, 7
Park, 2,5 Gärten, 15,9 Wege, Hof zc.
Grundst.-N.-G. 6170 M.
Kalksandsteinfabrik.
- 3130. Mettschlau, Ritterg. mit Ober-**
vorwerk u. Rustikalbes. P. T. F. 8.
E. (Stückg.) Waltersdorf (Kr. Sprot-
tau) 5 km; E. (Wagenlad.) St. kK.
Mettschlau 2 1/2 km; A. Langheinersd-
f; eK. Gießmannsdorf; Ag. Sprottau.
Bes.: **Hans von Niebelschütz**, Major a. D.,
Landschaftsdirektor.
Familienbesitz seit 1795.
Postcheckkonto Breslau 39545.
Inspektor*: **Julius Kretschmer.**
Fläche 430,7 ha: 297,1 Acker, 41,6 Wief-
en, 2,5 Weide, 1,5 Wasser, 6,9 Park u. Gärten,
78,1 Holz, 3,6 Hof zc.
Grdst.-N.-G. 7287 M. — Mitglied der
Molkereigenossenschaft Neustädtel. —
Oldenburger Vieh, Bullenverkauf.
- 3131. Neuhammer Truppenübungs-**
platz, Gutsbez. P. T. F. 28. E. Neu-
hammer (Queis); A. St. Neuhammer
L.-u.-Pl.; Ag. Sagan u. Sprottau;
eK. Dohms; kK. Eisenberg.
Besitzer: **Reichs-Schatzamt** in Berlin.
Bevollm.: **Landesfinanzamt** Breslau 1,
Dominikanerplatz 6. F Ring 8487/9.
Reichsvermögensstelle: Oberver-
waltungsführ.* **H. Jäger** in Neu-
hammer, Vorstand, zugl. Amtsvorst.
u. Standesbeamter.
Banktto.: Kreisparlatte Sagan.

Förster: Hoffmann, Hegemstr.
Fläche: 5490 ha, davon 1900 ha Wald.
Etwa 290 ha in Parz. verpachtet.

3132. Ottendorf-Albersdorf, Ritterg.
mit Mittel- u. Oberw. P. E. eK.
Ottendorf (Kr. Sprottau), 2 km;
A. St. Altgabel; T. F 1 (Schloß.) u.
24 (Wirtschaftsamt). kK. Walters-
dorf (Kr. Sprottau) 4 km; Ag.
Sprottau.

Bes.: Ihre Hoheit Dorothea Herzogin zu
Schleswig-Holstein auf Prinkenau.
Bevollm.: Stanislaus Graf Hoyos
auf Hermisdorf (Nr. 2082).

Inspektor*: Kroppa. — 2 Aflst.
1 Brenneierw., 1 Maschinenmstr.
Fläche 1137 ha: 550 Acker, 450 Wiesen,
137 Holz (70 ha Moortultur).
Grundst.-R.-G. 19300 M. — Brennerei.
Rotviehstammherde.

3133. Neuthau, Ritterg. P. T. F 14
(Schloß) u. 16 (Gut). E. St. kK.
Waltersdorf (Kr. Sprottau) 4 km;
A. Neuthau; E. Neuthau (nur Pers.);
eK. Ottendorf; Ag. Sprottau.

Besitzer: Weltadliges Fräuleinstift.
Stiftshauptm.: Geheimer Reg.-Rat
von Klitzing auf Ndr. Zauche.

Inspektor*: Krause.
Fläche 551 ha: 270 Acker, 150 Wiesen,
116 Holz, 15 Hof zc.
Grundst.-R.-G. 10 410 M.
Orig.-Oldenburg. Rindvieh-Zucht-
herde (Herdb.). Verkauf von Zucht-
tieren.

3134. Rückersdorf, Ritterg. P. T. F 1.
Klnb. A. St. eK. Rückersdorf (Kr.
Sprottau); E. Herwigsdorf 4 u.
Sprottau 11 km; Ag. Sprottau.

Bes.: Fritz Maetschte, Rgl. Ökonome-
rat, Major d. L.-Feldart. a. D. — 1 Insp.
Postschekfonto Breslau 13 334.

Fläche 342 ha: 241 Acker, 38 Wiesen,
2 Weide, 48 ha Holz, 3 Wasser, 2 Parz.,
2 Garten, 6 Hof zc.
Grundst.-R.-G. 5664 M. — Brennerei.
Orig.-Simmenthal-Rindvieh-Z. Karpfen-
teiche. Int. Hackfrucht- u. Grün-
düngung. Saatgutwirtschaft.

3135. Sprottischdorf, Ritterg. P. T.
F 66. E. St. eK. kK. Ag. Sprottau
2 km A. Wichelsdorf.

Bes.: Wilhelm von Neumann, Oberlt.
d. R. a. D. Familienbesitz seit 1821.
Pächter: Wolfg. Scherzer auf Ru-

dolphsbach (Nr. 2703), f. Liegnitzer
Borwerke (Nr. 2744).

Inspektor*: Kloßsche. — 1 Aflst.
Fläche 387 ha: 253 Acker, 20 Wiesen,
3 Weide, 84 Holz, 27 Hof zc.
Grundst.-R.-G. 5787 M.
Schwarzb. Dfiriesen. — Rübenbau.

3136. Walddorf, Ritterg. P. T. F 6.
E. Waltersdorf (Kr. Sprottau) 6 km;
A. St. eK. Gießmannsdorf; Ag.
Sprottau; kK. Meischlau.

Bes.: Frau Justizrat Marie Reiche, geb.
Mattheus in Nieder Gießmannsdorf.
Bevollm.: Justizrat Georg Reiche auf
Nieder Gießmannsdorf (Nr. 3118).

Bew.: Siegfried Reiche, Oberlt. a. D.
Fläche 210,5 ha: 123 Acker, 40 Wiesen,
44 Holz, 0,5 Wasser, 1 Parz., 1 Garten,
1 Hof zc. — Grdst.-R.-G. 2815 M.
Schwarzb. Niederungsvieh, Bullen-
erkauf. — Gründüngung.

3137. Waldrevier mit Waldwiesen,
Forstgutbes. m. 3 Förstereien. P.
T. F. E. Ag. Sprottau 9 km; A.
Waldbrev.; St. eK. kK. Ndr. Vefchen.
Besitzerin: Stadtgemeinde Sprottau.
Oberförster*: Dölves in Sprottau.
F 254 Sprottau.

Fl. 3078,9 ha: 62 Acker, 70 Wiesen,
3001,4 Holz, 1,3 Hof zc.
Grundst.-R.-G. 17 731 M.
Acker u. Wiesen in Parz. verp.

3138. Wichelsdorf, Rittergut. P. T.
F 256. E. St. eK. kK. Ag. Sprottau
4 km; A. Wichelsdorf.

Bes.: Wilh. von Neumann, Oberlt. d. R.
a. D. auf Ob. Großenborau (Nr. 1991).
Familienbesitz seit 1786.

Insp.*: Busch. — 1 Aflst.
Förster*: Wagner. — 1 Hilfsförst.
Fläche 1251 ha: 285 Acker, 81 Wiesen,
9 Weide, 858 Holz, 18 Hof zc.
Grundst.-R.-G. 8499 M. — Brennerei.

3139. Wittgendorf, Ritterg. m. Ober-
borio. P. T. Klnb. St. eK. Wittgen-
dorf bei Sprottau; F 2. A. Rückers-
dorf (Kr. Sprottau) 3,5 km; E. Hirsch-
feldbau 9 km; kK. Hertwigswalde:
Ag. Sprottau.

Besitzerin: Stadtgemeinde Sprottau.
Pächter: Ferd. Lignitz, zugl. Pächter
des Ritterg. Hagelberg i. d. Mark.
1 Inspektor*.

Fläche 647,1 ha: 395 Acker, 75,2 Wiesen,
8,2 Weide, 166,4 Holz, 2,1 Hof.

Grundst.-N.-G. 8104 *M*
 Schwarzb. Niederungsvieh. Merinofleisch-
 wolle Schafe.

**3140. Zauche (Nieder) u. Mittel Gieß-
 mannsdorf**, Ritterg. P. T. Nieder
 Zauche (Kr. Sprottau); E. Ebers-
 dorf b. Sprottau 4, Neuthau 6, für
 Großfr. Waltersdorf Kr. Sprottau
 6, f. Stückgut Sprottau 9 km; F12
 (Wirtschaftsamt) u. 32 (Schloß). A.
 St. kK. Waltersdorf (Kr. Sprottau);
 eK. Gießmannsdorf; Ag. Sprottau.
 Bes.: Henning von Klitzing, Geheimrer
 Regierungsrat u. Präsident der Land-
 wirtschaftskammer für die Provinz
 Schlesiern. — Postschekf. Bresl. 2087.
 Inspr.*: Scharf. — Först.*: Schulz.

Fläche 790 ha: 385 Acker, 70 Wiesen,
 35 Viehköpfe, 290 Holz, 10 Hof, Park u.
 Grundst.-N.-G. 9100 *M*
 Frybourg · Oldenb. Rindviehzuchtsherde,
 Verkauf von Zuchtbullen.

3141. Zeisdorf, Ritterg. P. T. Nieder
 Zauche 2 km; F276. Ag. St. eK. kK.
 Sprottau 6 km; E. Ebersdorf b.
 Sprottau 2,4 km; A. Wichelsdorf.
 Bes.: Eberhard von Kessel, Reg.-Assessor
 a. D., Rittmstr. d. R. a. D., Landesäl-
 t. Familienbesitz seit 1826.
 Inspr.*: Hartmann. — 1 Förster*.
 Fl. 495,4 ha: 185,6 Acker, 35,7 Wiesen,
 264,4 Holz, 4,6 Garten, 5,1 Hof u.
 Zum Teil in Parzellen verpachtet.
 Grundst.-N.-G. 4217 *M*. — Schwarzb. Distrief.
 Hackfruchtbau. Gründung.

Anteil des Fürstentums Carolath (im Kreise Freystadt),

bestehend aus den Gütern Nr. 3142/44.

Besitzer: Se. Durchlaucht Hans-Carl Fürst zu Carolath-Beuthen, Reichsgraf
 von Schönau u. Freiherr zu Beuthen, Freier Standesherr, auf Carolath,
 Fürstl. Hauptverwaltung f. bei Carolath (Nr. 2030/40).

3142. Bockwitz, Ritterg. P. T. F35. eK.
 Neustädtel (Bz. Liegnitz) 6 km; E.
 Ottendorf 5 km; A. St. Bockwitz;
 kK. Milkau; Ag. Sprottau.

Pächter: D. Brauer, Sptm. d. Pdw.
 a. D. — 1 Assistent.

Fl. 108 ha: 95 Acker, 10 Wief., 3 Gart.,
 Hof u. — Grundst.-N.-G. 2091 *M*
 Weißes Edelschwein. Merinofleischschaf.

3143. Milkau, Ritterg. mit Borw.
 Buchwald u. Niederhof. P. T. F5.
 eK. Neustädtel (Bz. Liegnitz) 4 km;
 E. Neustädtel 5, Beuthen a. D. 6 km;
 A. St. Bockwitz; kK. Milkau; Ag.

Sprottau.

Pächter: Bruno Tominski.
 1 Inspektor, 1 Brennereiverwalter.
 Fläche 299 ha: 255 Acker, 33 Wiesen,
 1 Wasser, 10 Garten, Hof u.
 Grundst.-N.-G. 6936 *M*. — Brennerei.
 Schwarzb. Niederungsvieh.

3144. Suchau, Ritterg. P. T. F35.
 eK. Neustädtel (Bz. Liegnitz) 4 km
 A. St. Bockwitz; kK. Milkau; Ag.
 Sprottau.

Pächter: Brauer in Bockwitz.
 Fläche 98 ha: 82,5 Acker, 10,5 Wiesen,
 0,5 Wasser, 4,5 Gärten, Hof u.
 Grundst.-N.-G. 1513 *M*

Herrschaft Primkenau (Seit 1853 im Besitz der Familie).

bestehend aus den Gütern Nr. 3145/3158 (u. Nr. 2091, Nr. Glogau).

Besitzer des Fideikommisses (gest. 1886): S. Hoheit Albert Herzog zu Schleswig-
 Holstein auf Primkenau.

Besitzerin des Allodialbesitzes: Ihre Hoheit Herzoginwitwe Dorothea Maria zu
 Schleswig-Holstein auf Primkenau.

Hauptverwaltung [F1 Primkenau]: Herzoglich Schleswig-Holstein'sche Ge-
 neraldirektion in Primkenau mit nachstehenden Amtsstellen: Generalkasse
 (Postschekkonto Breslau 1484), Forstverwaltung, Bauverwaltung, Jagd-
 verwaltung, Fischereiverwaltung, Gartenverwaltung.

Gesamtfläche 14207 ha. — Gesamt-Grundst.-N.-G. 98903 *M*.

Zur Herrschaft gehören: 2 Eisenhüttenwerke, 1 Stärfabrik, 1 Ziegelei,
 1 Elektrizitätswerk (f. eigenen Bedarf).

- 3145. Hafelbad**, Ritterg. P. T. F. Jacobsdorf (Wz. Liegnitz) 5 km; E. St. Weißig 4 km; A. kK. Primkenau; eK. Kriegheide; Ag. Sprottau.
- 3146. Krampf**, Ritterg. mit Forsthaus **Gaidau**. P. T. F. E. A. St. eK. kK. Primkenau (Kr. Sprottau) 7 km; Ag. Sprottau.
- 3147. Krampfer Bruch**, selbst. Gutshbz.
- 3148. Langen**, Ritterg. mit den Vorwerken **Amalienthal** u. **Reidhardt**. P. T. F. 23. E. A. St. eK. kK. Primkenau (Kr. Sprottau) 4 km; Ag. Sprottau. Pächter von Amalienthal u. Reidhardt: Einz. Optm. a. D. in Amalienthal. 1 Inspektor. Fl. 784 ha: 516 Acker, 209 Wief., 44 Weide, 15 Hof zc. — Grdst.-N.-E. 11 700 *M*. Rotviehherde. Zugochsenverkauf.
- 3149. Lauterbad**, Ritterg. m. Vorw. **Lonisenhof**. P. T. F. E. A. St. eK. kK. Primkenau (Kr. Sprottau) 1 km; Ag. Sprottau.
- 3150. Petersdorf**, Ritterg. P. T. F. E. A. St. eK. kK. Primkenau (Kr. Sprottau) 4,5 km; Ag. Sprottau.
- 3151. Primkenauer Bruch**, sbst. Gutshbz.
- 3152. Weißig**, Ritterg. m. **Moorkultur-** vorw. P. T. F. Jacobsdorf (Wz. Liegnitz) 2 km; E. St. Weißig; A. kK. Primkenau; eK. Kriegheide; Ag. Sprottau.
- 3153. Wolfersdorf**, Ritterg. P. T. F. Jacobsdorf (Wz. Liegnitz) 4 km; E. Wolfersdorf; A. eK. kK. Primkenau; St. Weißig; Ag. Sprottau.

Zur Herrschaft Primkenau gehören noch folgende Güter, welche den Charakter selbständiger Gutbezirke nicht haben:

- 3154. Gläserdorf (Klein)**, fr. Erbscholt. u. Rustitalbesitz. P. T. F. A. E. St. eK. kK. Primkenau (Kr. Sprottau) 2, Bshf. 4,5 km; Ag. Sprottau.
- 3155. Heinzendorf (Klein)**. P. T. F. Jacobsdorf (Wz. Liegnitz); E. St. Weißig 4,5 km; A. kK. Primkenau; eK. Kriegheide; Ag. Sprottau.
- 3156. Neuvorwerk**. P. T. F. E. A. St. eK. kK. Primkenau; Ag. Sprottau.
- 3157. Primkenau (Stadt)**. P. T. F. E. A. St. eK. kK. Primkenau (Kr. Sprottau); Ag. Sprottau.
- 3158. Primkenauer Forst**. P. T. F. A. St. E. Primkenau; Ag. Sprottau.

Fideikommißherrschaft Mallmitz,

bestehend aus den Gütern Nr. 3159/64.

Besitzer: Heinrich Burggraf und Graf zu Dohna-Schlodiern, Rittmeister d. N. a. D., Ehrenritter des Joh.-D. F 14 Mallmitz.

Familienbesitz seit etwa 1740.

Rentamt [F 12 Mallmitz, Postcheckkonto Breslau 19115]: Rentmeister* Wilh. Ernst, Bevollmächtigter.

Wirtschaftsbetrieb: 1) Mallmitz: Inspektor Stelzer, 2) Liebichau (u. Kaldorf und Schabendorf): Oberinspektor* Klotz, 3) Johnsdorf (u. Dremmel): Oberinspektor* Flgmann, 4) Girbigsdorf: Inspektor Müller.

Forstamt: Oberförster* Zeidler. — 4 Förster*, 5 Hilfsförster.

Gesamtfläche 4654 ha. — Gesamt-Grdst.-Reinertrag 41 507 *M*.

- 3159. Culau (Klein)**, Ritterg. m. Freig. **Dremmel**. P. T. Culau-Wilhelmshütte (Kr. Sprottau); F 34. Ag. St. Sprottau; E. Sprottau u. Mallmitz je 3 km; A. kK. Culau; eK. Mallmitz. Pächter (224,6 ha): Optm. a. D. Friedr. Grabert u. minderj. Gisela Böhme (Vormund Amtsrat G. Reß in Dorotheenhof b. Sagan). Fläche 290 ha: 105 Acker, 26 Wiesen, 22 Weide, 130 Forst u. Forstwiesen, 7 Wasser, Hof zc. Grundst.-N.-E. 3905 *M*. — Zucht des vered. Landschweins.
- 3160. Culau (Ober)**, Ritterg. P. T. Culau-Wilhelmshütte (Kr. Sprottau); F 34. E. eK. Ag. Sprottau 4 km; A. St. kK. Culau. Pächter (185,1 ha): F. Grabert u. Gisela Böhme, Klein Culau.

Insp. *: Th. Koerner.

Fläche 210 ha: 174 Acker, 7 Wiesen, 6 Weide, 23 Forst.

Grdst.-N.-G. 3292 *M.* — Orig. Oldenb. Rindviehherde (Weiermarsch).

3161. Girbigsdorf, Ritterg. m. Borw. **Charlottenhöhe**. P. T. F. Cunzendorf (Kr. Sprottau) 2,5 km; E. Buchwald (Kr. Sagan) 1,5 km; A. St. eK. Mallmitz; kK. Ag. Sprottau.

Fläche 251 ha: 152 Acker, 13,55 Wiesen, 85,45 Forst u. Forstland.

Grdst.-N.-G. 3490 *M.*

3162. Johnsdorf, Ritterg. m. Ober u. **Schloßvorwerk** u. Ritterg.-Ant. **Cunzendorf**. P. T. A. St. kK. Cunzendorf (Kr. Sprottau); E. Buchwald (Kr. Sagan) 4 km; eK. Mallmitz; F 332. Ag. Sprottau.

Fläche 550 ha: 313 Acker, 38 Wiesen, 57 Teiche, 140 Forst u. Forstland.

Grdst.-N.-G. 7100 *M.*

Ostfriesen. Merino-Woll- u. Fleischschafe.

3163. Mallmitz, Ritterg. m. **Kaltdorf**, Ritterg. u. **Mallmitzer Forst** (Rev. Kaltdorf u. Vorheide). P. T. F. E. A. St. eK. Mallmitz; kK. Eisenberg; Ag. Sprottau.

Fläche 1629 ha: 179 Acker, 187 Wiesen, 35 Weide, 74 Teiche, 1154 Forst u. Forstland. — Grdst.-N.-G. 11220 *M.* Brettschneidem. m. Dampfbetr. — Fischzucht.

3164. Schadendorf, Ritterg. m. **Bruchvorwerk**, **Fabianshof**, **Liebichau** u. **Schadendorfer Forst**. P. T. Ag. kK. Sprottau 5 km; E. A. St. eK. Mallmitz 3 km.

Fläche 1724 ha: 159 Acker, 316 Wiesen, 15 Weide, 84 Teiche, 1150 Forst u. Forstland. — Grdst.-N.-G. 12500 *M.* Forstgewinnung. — Ostfriesen.

Fischzucht. Weide- u. Wiesenwirtschaft.

II. Güter innerhalb der Gemeinde- u. Gutsbezirke.

3165. Culau (Groß). P. T. F. Culau-Wilhelmshütte (Kr. Sprottau) 2,5 km; A. St. kK. Culau; eK. Ag. E. Sprottau 2 km.

Gut Nr. 11 u. 15. Bes.: Hernt. Conrad. F 336 Sprottau.

Fl. 89 ha. — Grdst.-N.-G. 1971 *M.*

3166. Langheinersdorf. P. T. F. A. St. eK. Langheinersdorf (Schl.); Klnb. Rückersdorf 5 km; E. Ebersdorf b. Spr. 10, Sprottau u. Waltersdorf (Kr. Sprottau) je 11 km; Ag. Sprottau; kK. Mettschlau.

Freigut Nr. 8, 6 u. 15. Bes.: Rob. Theiser.

Fl. 140 ha. — Grdst.-N.-G. 2375 *M.*

3167. Neuhof Ritterg. (im Gutsbz. Neugabel) m. d. Borw. **Annahof** u. **Magdalenenau**. P. T. F. A. St. Neugabel (Kr. Sprottau) 1,5 km;

E. Ottendorf 1 km; eK. kK. Quarnitz; Ag. Sprottau.

Bes.: August Brandes.

Fl. 357,5 ha: 169 Acker, 46 Ackermoorkulturen, 51 Wiesen, 30 Wiesenklutturen, 53 Holz, 1 Garten, 7,5 Hof 2c

Grdst.-N.-G. 3000 *M.*

Schafzucht. Rindviehzucht.

Obstfruchtbau.

3168. Rückersdorf, P. T. F 3. Klnb. A. St. eK. Rückersdorf (Kr. Sprottau); E. Herwigsdorf 4 km; kK. Großenboran; Ag. Sprottau.

Gut Nr. 155 (Ritterg. Ober N.).

Besitzer: Karl Kienitz, Maj. d. R. a. D. 1 Wirtschaftler.

Fl. 122 ha: 86 Acker, 22 Wiesen, 12 Holz, 2 Park, Garten, Hof 2c.

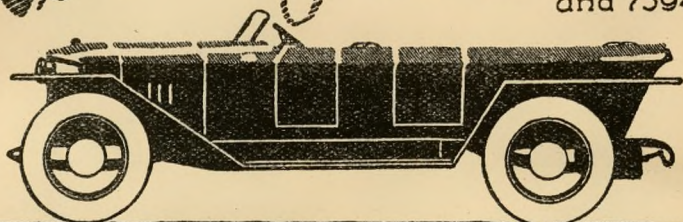
Grundst.-N.-G. 2088 *M.*

Rindviehzucht: Oldenburger, Verkauf von Zuchtvieh. — Kartoffel-Satgut.

Automobil- Vertriebs-Gesellschaft

BRESLAU 2
Gartenstr. 66/70

B. H.
im Hotel Vier Jahreszeiten
Fernsprecher Ring 6277
und 7394.



Personen-, Last- u. Lieferwagen

Kranken- und Feuerwehr-Fahrzeuge

Größte

Dauer-Ausstellung
Ostdeutschlands

Reparaturwerkstätten

für alle Kraftfahrzeuge

Verkaufsstelle für Schlesien

Austro-Daimler

Fiat, Puch

Elite, Apollo

Vomag, Magirus

Flottweg-Motorfahräder

Provinz Oberschlesien

Kartoffel-Großhandlung Friedrich Rothmann

Fernruf Ring 105 51 **Breslau V** Tel.-Adr.: Landesgut



Ich empfehle
mich zum An- und Verkauf von

Kartoffeln

Saat-, Speise- und Fabrikware sowie
anderen Landeserzeugnissen zu
Tagespreisen bei jederzeit. Abnahme
und Lieferung

Lieferant für Staats- und Kommunalbehörden, Grubenverwaltungen, Industrierwerke und Wirtschaftsorganisationen usw.

Mitglied des Verbandes
Deutscher Kartoffel-Interessenten, Berlin

Provinz Oberschlesien.

1. Landkreis Beuthen OS.

Größe: 99,527 qkm ohne die Kreisstadt Beuthen u. die Stadt Königshütte, die besondere Stadtkreise bilden, erstere mit 17,41 qkm und 71 563 Einwohnern und letztere mit 6,17 qkm und 75 205 Einwohnern.

Einwohner: 211 663. — Landgemeinden: 19. — Gutsbezirke: 12. Amtsbezirke: 11. — Standesämter: 18. — Städte: keine. — Viehstand: 1821 Pferde, 1675 Stück Rindvieh, 73 Schafe, 10 939 Schweine, 6659 Ziegen, 9391 Kaninchen, 41 901 Federvieh.

Lage: im südöstlichen Teile der Provinz, grenzend an Polen. Die Güter gehören zur Oberschlesischen Fürstentums-Landschaft in Ratibor.

Bodenbeschaffenheit: meist kalter, leetiger Boden, daher der Ackerbau mäßig. Vorherrschend sind zahlreiche Mineralien, als Eisen, Zink, Blei, und sehr bedeutend ist der Steinkohlen-Bergbau. Der durchschnittliche Grundsteuer-Reinertrag beträgt pro Hektar Acker: 12,92 *M.*, Wiesen: 18,02 *M.*, Holzungen: 10,97 *M.* Von der Gesamtfläche sind: 83,07 qkm Acker, 5,66 qkm Wiesen, 9,82 qkm Wald. — Gewässer: die Bruniça (Grenzfluß mit Polen), das Beuthener Wasser und der Kawabach. — Eisenbahnen: die Oberschlesische Eisenbahn mit verschiedenen Nebenbahnen u. den Stationen: Bismarckhütte, Bobrek, Beuthen, Beuthen Stadtwald, Königshütte, Schwientochlowitz, Morgenroth, Karf, Drzegow und Scharley. Die Oberschles. Schmalspurbahn verbindet Gruben und Hütten untereinander. Außerdem: Oberschlesische Straßenbahn (elektr.) 1) von Deutsch Piekar über Beuthen, Königshütte, Rattowitz, Lipine, Morgenroth nach Hindenburg und Gleiwitz; 2) von Beuthen über Schomberg, Bobrek nach Hindenburg; 3) von Beuthen über Schomberg, Godullahütte, Morgenroth, Friedenshütte Antonienhütte, nach Königshütte; 4) von Beuthen über Hohenlinde, Lipine, Schwientochlowitz, Bismarckhütte nach Rattowitz; 5) Städtische Straßenbahn (elektr.) von Beuthen über Karf nach Mieschowitz und Stadtwald Dombrowa.

Chem. Fabrik in Bismarckhütte; Kalkbrennereien in Hohenlinde und Scharley; Mehlmühlen und Dampfsägewerke in Beuthen OS., Bismarckhütte und Königshütte; Brauereien in Beuthen, Hohenlinde, Königshütte, Lipine und Scharley; Steinbrüche in Neu Heiduk, Hohenlinde, Mieschowitz und Schlesiengrube; Molkereien in Roßberg, Schomberg u. Schwientochlowitz. Mit elektrischer Energie versorgen den Kreis die Oberschlesischen Elektrizitätswerke in Gleiwitz.

Bildungsanstalten in Beuthen: Staatl. Gymnasium (L.); städt. Oberrealschule; Lehrerinnenseminar (L.); gehobene Knabenschule mit Vorbereitung für höhere Schulen; 2 höh. Mädchenschulen mit Lyzeen; kaufm. und gewerbl. Fortbildungsschule; Handelsschule für Mädchen und Frauen; in Königshütte: Staatl. (sim.) Gymnasium; Staatl. Oberrealschule; höhere Mädchenschule, Lyzeum; kaufm. u. gewerbl. Fortbildungsschule; in Lipine: höhere Mädchenschule; in Bismarckhütte, Lipine, Roßberg, Scharley und Schlesiengrube: gewerbl. Fortbildungsschulen.

Kreisstadt Beuthen (Oberschl.).

Landgericht: Beuthen OS. Amtsgerichte: Beuthen OS., Königshütte.
 Landrat [F 356, 357, 358]: Dr. **Trappenberg**.
 Kreissekretäre: 1. **Wollny**, 2. **Neumann**.
 3. unbesetzt.
 Kreisauschuß: [F 354] **Eichendorf**,
 Bürodirektor.
 Kreiskasse: **Lipinski**, Kreisvers.-Obersekr.
 Kreiskommunal- u. Kreisparatkasse: **Dorn**,
 Kassendirektor.
 Kreisarzt f. Stadt- u. Landkreis Beuthen:
 Dr. **Langner** [F 1493] in Beuthen (Oberschl.);
 für Stadtkr. Königshütte: Dr. **Mangold**,
 Medizinalrat in Königshütte [F 1407
 Königshütte].
 Kreisierarzt: fehlt ꝫ.
 Katasterkontrolleure: in Beuthen: **Kremsfer**;
 in Königshütte: fehlt ꝫ.
 Hochbauamt in Rattowitz.
 Kreisbaumeister [F 357]: **Schtermeyer**,
 Reg.-Baumeister a. D. in Beuthen.
 Kreisschulräte: Beuthen I. Dr. **Korthoff**,
 II. **Neumann**, III. **Grzesik**.
 Königshütte I. fehlt ꝫ., II. **Saame**.
 Gewerbeaufsichtsam: **Schnummel**, Gewerbe-
 rat in Beuthen [F 1474], **Burghard** in
 Königshütte [F 1435].
 Finanzämter: 1. Beuthen Stadt: Dr. **Kanus**,
 Reg.-Rat; 2. Beuthen Land: Dr. **Peter-**
mann, Reg.-Rat; 3. Königshütte: Dr.
Kozioł, Reg.-Rat.
 Kulturamt in Gleiwitz.

I. Selbständige Gutsbezirke.

- 3169. Bobref**, Ritterg. P. T. E. A. |
 St. kK. Bobref; Ag. F 1084. Beuthen
 (Oberschl.); eK. Mieschowitz; Sta-
 tion d. elektr. Straßenb. Beuthen—
 Hindenburg.
 Bes.: **Gräfl. Schaffgotsch'sche Werke**
G. m. b. H. in Beuthen (Oberschl.).
 Güterdir.: **Lengsfeld** in Schomberg.
 Oberinsp.*: **Franz Gebauer**.
 Fläche 307 ha: 283 Acker, 20 Wiesen,
 2 Garten, 2 Hof zc. 45 ha an Gru-
 benarbeiter verpachtet.
 Grdst.-R.-G. 4096 M.—Milchwirtschaft.
 Steintohlengr. **Gräfin Johanna**schacht.
- 3170. Heibuf (Mied.)**, Ritterg. P. T. E. A. |
 St. kK. Bismarckhütte (Oberschl.)
 1 km; F 189 Rattowitz; Ag. eK.
 Königshütte; Station der Elektr.
 Straßenbahn Beuthen—Rattowitz.
- Besitzerin: **Bergwerksgesellsch. Georg**
von Giesche's Erben in Breslau.
 Bevollm.: Generaldirektor, Berg-
 rat **Besser** in Gieschewald (Nr. 3434).
 Inspektor: **Klose** in Zalenze.
 Fläche 41,5 ha: 32,5 Acker, 0,5 Weide,
 8,5 Holz.—Acker parzellenw. verpachtet.
 Grundst.-R.-G. 316 M.
- 3171. Hohenlinde**, Ritterg. P. T. F. A. |
 St. kK. Hohenlinde (Kr. Beuthen,
 Oberschl.); E. Ag. eK. Beuthen OS.
 3 km; Stat. d. Elektr. Straßenbahn
 Beuthen—Rattowitz.
 Bes.: **Rattowitzer Aktiengesellschaft für**
Bergbau- u. Eisenhüttenbetrieb (Gene-
 raldirektor: **Geh. Berg- u. Hüttenrat**
Dr. ing. Williger Rattowitz. F 411 Ratto-
 witz (Oberschl.).
 Güterdirektor: **Schönbrunn** in
 Mieschowitz.

- Inspektor: Wiersba.
Einzerverpachtung.
Fl. 148,4 ha: 101,8 Acker, 9,1 Wiesen,
9,3 Holz, 8,3 Weide, 19,9 Hof zc.
Grdst.-N.-G. 2155 M. — Schwarzb.
Ditfriesen. — Getr. u. Kartoffelbau.
- 3172. Ramin, Ritterg.** P. T. E. Scharley
3, Bfj. 5 km; A. St. k. K. Ramin; F 240.
E. Ag. e. K. Beuthen (Oberschl.) 5 km.
Besitzerin: Schles. Aktiengesellschaft
für Bergbau und Zinkhüttenbetrieb
in Lipine. Postf. Brsl. 16424.
Bergwerksdir.: Niedel in Lipine.
Insp.*: Benno Anspach in Ramin.
Teilweise an Arbeiter verpachtet.
Fläche 116,6 ha: 125,2 Acker, 9 Wiesen,
4,8 Weide, 6,7 Wasser, 19,9 Untl., Wege,
Garten, Hof zc., 251 an die Ando-
alien- u. d. Weysscharleygrube verp.
Grdst.-N.-G. 4963 M.
- 3173. Drzegow, Ritterg.** m. Borw.
Kopanina. P. T. E. Drzegow; A.
k. K. Godullahütte; St. Schomberg;
F 1197. Ag. e. K. Beuthen (Oberschl.)
3,5 km; Stat. d. Elektr. Straßenbahn
Beuthen—Morgenroth.
Bes.: Gräfl. Schaffgotsch'sche Werke
G. m. b. H. in Beuthen (Oberschl.).
Geschäftsführer s. bei Schomberg.
Güterdirektor*: Lengsfeld in
Schomberg. — 1 Förster*.
Fläche 397 ha: 79 Acker, 9 Wiesen, 2 Holz,
307 Gruben- u. Hüttenanlagen.
Grundst.-N.-G. 3452 M.

Herrschaft Mieschowitz-Rosittnitz,

bestehend aus den Gütern Nr. 3176—77.

- Besitzer: Franz Hubert Graf von Tiele-Winkler auf Woschen (Nr. 3750 ff.).
Forstverwalter: Oberförster Krüger in Woschczysz (Nr. 3897 ff.);
1 Förster*, 1 Hilfsjäger.
Gesamtfläche 1010,2 ha. — Gesamt-Grdst.-Reinertrag 12 189 M.
- 3176. Mieschowitz, Ritterg.** P. T. F. e. K. k. K. A. St. Mieschowitz; E. Darf
u. Bobref je 3 km; Ag. F 11
Beuthen O.S.
Pächter der Kon.: Rattowitzer Aktienges.
für Bergbau u. Eisenhüttenbetrieb in
Rattowitz O.S.
Güterdirektor*: Schönbrunn.
Oberinspektor: Fests. — 2 Heger.
Fläche 716,7 ha: 215,1 Acker, 18,4 Wief.,
2 Weide, 433,1 Holz, 3,8 Wasser,
14,5 Park, 3,2 Gärten, 26,6 Hof zc.
Grundst.-N.-G. 8548 M.
Schwarzb. Ditfriesen.
- 3177. Rosittnitz, Ritterg.** m. Borw. Au-
gnstehof. P. T. F. k. K. Rosittnitz (Kr.
Beuthen, Oberschl.); A. St. e. K. Mies-
chowitz 3,5 km; E. Mikultschütz 2,
Borsigwerf 4 km; Ag. Beuthen O.S.
Pächter der St.: Rattowitzer Aktienges.
für Bergbau u. Eisenhüttenbetrieb in
Rattowitz O.S.
Güterdir.: Schönbrunn, Mieschow.
Inspektor: Woidol.
Fläche 303,5 ha: 83 Acker, 29,6 Wiesen,
3 Weide, 172,2 Holz, 0,7 Wasser, 0,9 Gär-
ten, 4,1 Hof zc. — Grdst.-N.-G. 3641 M.
Schwarzb. Ditfriesen. Weiß. Edelschw.

- Steinkohlenschächte Godulla (Paulus-
grube) u. „Gotthard“, Zinkhütte Godulla-
hütte, 2 Dampfziegeleien, 2 Gasthäuser.
- 3174. Rosberg, Rittergut.** P. T. A. A.
St. k. K. Rosberg (Kr. Beuthen O.S.);
F 2025 (Gut) u. 1580 (Zieg.). E. Ag.
e. K. Beuthen (Oberschl.) 2 km.
Bes.: Bergwerksgesellschaft Georg von
Giesche's Erben in Breslau.
Bevollm.: Generaldirektor Bergrat
Besser in Gieschewald (Nr. 3434).
Inspektor: Rozłowski.
Fl. 112,1 ha. — Grdst.-N.-G. 800 M.
Ziegelei. — Schwarzb. Niederungsvieh.
- 3175. Schomberg, Ritterg.** P. T. St. k. K.
Schomberg; F 1666 (Schloß) u. 1049
(Dom.). E. Ag. e. K. Beuthen (Ober-
schl.) 2 km; A. Godullahütte; Stat.
d. Elektr. Straßenb. Beuthen—Hin-
denburg u. Beuthen—Morgenroth.
Bes.: Gräfl. Schaffgotsch'sche Werke
G. m. b. H. in Beuthen (Oberschl.).
Geschäftsf.: Generaldirektor Werner
in Hohenzollerngrube b. Beuthen (O.S.).
Güterdir.*: Lengsfeld. — 3 Assist.
Dom.: Postschekkonto Breslau 6385.
Fläche 349 ha: 279 Acker, 35 Wiesen,
8 Wasser, 12 Gruben- u. Hüttenan-
lagen, 15 Hof zc.
Grundst.-N.-G. 6139 M.
Steinohlengr. „Hohenzollern“. Gast-
haus. Trockendarre u. Strohaufschluß.
Milchviehhaltung. Schweine- u. Fohlen-
zucht (Obenb.).

Freie Ständesherrschaft Beuthen OS.,

bestehend aus den Gütern Nr. 3178—3180 (u. 1505 Nr. Striegan. Nr. 3440—3443 Nr. Rattowitz, Nr. 4204—4214 Nr. Tarnowitz u. Nr. 3569 Nr. Lublinitz).

Besitzer: Grafen **Hendel von Donnersmark-Beuthen**: Edgar auf Brynnet (Nr. 4231), Katscher (Nr. 3508) und Polnisch Krawarn (Nr. 3913), Edwin auf Raslo (Nr. 4210) und Alphonse auf Schloß Wolfsberg (Kärnten).
 Generaldirektion [F 5 - 10 Tarnowitz]: Kgl. Regierungsrat a. D. Dr. ing. Ido Schulz, Generalbevollmächtigter in Carlshof u. Breslau [Rittergutsbes. auf Boroschau (Nr. 3997)], Oberbergwerksdirektor Heinrich Niedner, Oberforstmeister Wilhelm von Braunmühl, Oberbergwerksdirektor, Bergat Paul Niedel, Rechtsanwalt Dr. Paul Endlich und Oberverwaltungs- direktor Ido Schulz, sämtlich in Carlshof bei Tarnowitz.

Forstverwaltung: Oberförster Max Hergt in Hugohütte, Nr. Tarnowitz, Oberförster Fleck in Bibiella, Nr. Tarnowitz, Oberförster Paul Reiche in Halemba, Nr. Rattowitz.

Gesamtfläche 13 939 ha. — Gesamt-Grdst.-Reinertrag 87 065 *M.*

3178. Brzezowitz, Fideikommiß-Nittg.

P. F. T. E. Scharley 2, Bhsf. 5 km; A. St. kK. Ramin; Ag. eK. Beuthen.

Pächter: Gewerkschaft des Zinkergberg- werks Brzezowitz u. Franz Klimel. Fl. 209 ha: 120 Acker, 2 Wiesen, 4 Weide, 2 Holz, 25 Wege, Unterland 2c, 56 Hof 2c. — Grdst.-R.-G. 963 *M.* Galmeigruben („Neue Helene“, „Cäcilie“ u. „Brzezowitz“).

3179. Deutsch Piekar mit Scharley

u. Josefthal, Fideikommiß = Rittergut u. Forstrev. m. Forsthaus Fasanerie zu Lipka. P. T. E. Scharley 1 km; Elektr. Straßenbahn n. Beuthen OS.; A. St. kK. Deutsch Piekar; eK. Ag. F 21. Beuthen (Oberschl.).
 Oberinsp.*: A. Hande. — 1 Assst.,

1 Förster*.

Fläche 992 ha: 624 Acker, 102 Wiesen, 31 Weide, 169 Holz, 51 Obland, Wege u. Wasser, 15 Hof u. Garten (davon Allodialbesitz: 44 Acker).

In Teilstücken verp. 330 ha.

Grdst.-R.-G. 12636 *M.* — Kalkbrennerei. Eisenerzförderung. Galmeigruben: Wilhelmsglück Ostfeld u. Cäcilie.

3180. Reuhof, Fideikommiß-Ritterg.

P. Buchatz 2 km; T. E. Ag. kK. eK. F 81 Beuthen (Oberschl.) 4 km; A. St. Scharley.

An gräßliche Arbeiter verpachtet.

Oberinsp.*: A. Hande, Deutsch Piekar.

Fl. 60 ha: 55 Acker, 5 Hof 2c.

Grdst.-R.-G. 606 *M.*

Zinkergarbe Reuhof u. Wilhelmsglück Westfeld.

Anteil des gemeinsamen Fürstlich von Donnersmark'schen und Gräßlich Kraft Hendel von Donnersmark'schen Allodialbesitzes,

bestehend aus den Gütern Nr. 3181/2.

Bes.: Se. Durchl. Guidotto Graf **Hendel Fürst von Donnersmark**, Freier Ständesherr, 2c. auf Neudeck, Nr. Tarnowitz und Kraft Graf **Hendel von Donnersmark** auf Repten, Nr. Tarnowitz.

Näheres über die Verwaltung siehe bei Nr. 4215 u. ff. und Nr. 4224 u. ff.

3181. Schlesiengrube, Ritterg. m. Rustikalbes. in Schlesiengrube, Hohen- linde u. Lipine. P. T. A. St. Schlesiengrube (Nr. Beuthen, Oberschl.); E. Morgenroth 3 km; Ag. Beuthen OS.; eK. Königshütte; kK. Lipine; Stat. d. Elektr. Straßenbahn.

Grubendirekt.*: Leuschner. 1 Rentn.

F 29 Beuthen (Oberschl.).

Barzellenweise verpachtet.

Fl. 274 ha: 248 Acker, 5 Wiesen, 21 Hof 2c.

Grdst.-R.-G. 4135 *M.*

Ziegelei. Schamottesfabrik. Sandgrube.

Kohlengrube „Schlesien“ (F 329 u. 265

Beuthen OS.), Zinkhütte „Guidotto“

Schwefelsäurefabr. (F 198 Beuthen OS.).

3182. Schwientochlowitz, Ritterg. (im Gem.-Bz.) m. Ant. i. Bismarckhütte, Bärenhof u. Schwarzwald. P. T. E. A. St. eK. kK. Schwientochlowitz; Ag. Königshütte (Oberschl.). In Parzellen verpachtet. Departementsinspektor*: Kenipe,

Amtdorsteher.
[F 204 Königshütte (Oberschl.).
Rentkasse: Postcheff. Breslau 288.
1 Rentmeister, 1 Assistent.
Fläche 448 ha: 236 Acker, 18 Wiesen,
194 Hof u. - Grdst.-N.-E. 3379 M.
Steinbrüche. Ziegeleien. - „Deutschland-
grube“ [F 56 u. 67 Königshütte (OS.).]

2. Kreis Cosel.

Größe: 675,174 qkm. — Einw.: 80238. — Landgemeinden: 103. — Gutsbezirke: 77. — Amtsbezirke: 28. — Stadt: Cosel OS mit 7126 Einwohnern. — Viehstand: 7071 Pferde, 23143 Stück Rindvieh, 1272 Schafe, 20621 Schweine, 9801 Ziegen, 6 Esel. — Lage: im südlichen Teile der Provinz, an der Oder, welche den Kreis in zwei fast gleiche Hälften teilt. — Die Güter gehören zur Oberschlesischen Fürstentums-Landschaft. — Bodenbeschaffenheit: auf dem linken Oder-Ufer fruchtbar, auf dem rechten Oder-Ufer wenig ergiebig und meist Wald. Der durchschnittliche Grundsteuer-Reinertrag beträgt pro Hektar Acker: 22,³² M, Wiesen: 27,⁸¹ M, Holz: 4,³¹ M. Von der Gesamtfläche sind: 402,⁸⁴ qkm Acker, 47,⁰² qkm Wiesen, 181,²¹ qkm Wald. — Gewässer: die Oder; deren Zuflüsse sind auf der rechten Seite: die Wirawka, die Klodnitz mit dem Klodnitz-Kanal, der Lenkauer Bach; auf der linken Seite: das Poln. Neukirchner Wasser, die Straduna. — Eisenbahnen: die Oberschlesische Eisenbahn mit den Linien: Breslau—Kandrzin—Myslowitz mit den Stationen: Kandrzin und Slawentzitz; Cosel—Oderberg mit den Stationen: Kandrzin, Wirawa und Dziergowitz; Kandrzin—Reiße mit den Stationen: Kandrzin, Cosel Hasen, Cosel u. Nesselwitz, Kandrzin—Cosel—Polnisch Neukirch—Bauerwitz mit den Stationen: Kandrzin, Cosel Hasen, Cosel, Reinschdorf, Langlieben, Sakrau=Endowitz, Zaborowitz, Poln. Neukirch, Chrost, Zielau und Maßkirch.

Maschinenbauanstalten in Cosel und Gnadenfeld; Dampfmühlen in Cosel, Kandrzin, Pawlowitzke, Slawentzitz, Gr. Rimsdorf, Poln. Neukirch; Dampfschneidemühlen in Dziergowitz, Cosel, Kandrzin u. Al. Althammer; Zuckerfabrik in Poln. Neukirch; Brauereien in Wirawa, Cosel, Kochaniek, Reinschdorf u. Bronin; Mälzereien zu Cosel u. Groß Rimsdorf; Dampfmolkereien in Kostenthal, Arzanowitz, Lichinia, Militisch, Poln. Neukirch und Radoschau; Holzstoffabriken in Cosel; Holzschleifereien in Lenartowitz und Medar=Vlechhammer. — Mit elektrischer Energie wird der Kreis zum Teil durch die Oberschlesischen Elektrizitätswerke in Gleiwitz versorgt.

Bildungsanstalten in Cosel: Staatl. Proghmnasium; höh. Mädchensch.; kaufm. u. gewerbl. Fortbsh.; in Slawentzitz: Fürstl. Knabenschule; in Gnadenfeld: landwirtschaftl. Winterschule; in 25 Orten ländl. Fortbildungsschulen.

Kreisstadt Cosel (Oberschlesien).

Landgericht: Ratibor. Amtsgerichte: Cosel und Gnadenfeld.

Landrat [F 15 u. 72]: **Deloch**, Reg.-Rat.Kreissekretär: **Schandau**.Kreisversicherungsoberssekretär: **Beck**.Kreisauschuhoberssekretär: **Kniepert**.Kreisfasse: **Peppermüller**, Rentmeister.Kreiskommunal- und Kreisparfasse: **Rendant Scharf**.Kreisarzt: **Dr. Saalmann**.Kreistierarzt: **i. B. Henrich**.Katastertontrollleur: **Neumann**.Hochbauamt [F103]: **Müller**, Bauinspektor.Kreisbaumeister [F 96]: **May**.Kreis Schulräte: **Brnhj u. Kupka**.

Gewerbeaufsichtsamt in Ratibor.

Finanzamt: **Dr. Woelck**, Ober-Reg.-Rat.

Kulturamt in Leobschütz.

I. Selbständige Gutsbezirke.

3183. Bitschinitz m. Brzofowa, selbst.Gutsbez. (zum Fideikommiß **Stöblau** gehörig). P. T. F. A. St. kK. Sakran (Kr. Cosel) 2 km; E. Sakrau-
Sudowiz 3 km; Ag. eK. Cosel.Besitzer: **Rittmstr. a. D. Ulrich von Schimonj-Schimonusky** auf Stöblau.
Beamte s. Stöblau.

Fläche 184 ha: 149 Acker, 3 Wiesen, 30 Weide, 2 Hof zc.

Grdst.-R.-G. 6093 M. — Angeschlossen an Gen.-Zuckerfabr. Poln. Neukirch.
Rindvieh: Roth. Ostfriesen. Pferde: Oldenburger u. Preußen. Weidegang. Rüben- u. Weizenbau.**3184. Borislawitz**, Staatsdom. m. Bw.**Sophienfeld**. P. T. F 8 u. 30. Ag. Gnadenfeld 5 km; A. St. Borislawitz; E. Throst-Gnadenfeld 7,5 km; kK. Kostenthal; eK. Cosel.Besitzer: **Preuß. Domänenfiskus**. Pächter: **M. Mettenheimer**, Ökonomie-
rat auf Urbanowitz (Nr. 3227).Inspektor*: **Reinhold Kulawit**. Fläche 323 ha: 288 Acker, 9 Wiesen, 12 Holz, 1 Garten, 13 Hof zc.
Grundst.-R.-G. 9911 M.

Angeschl. an die Zentral-Molkerei in Kostenthal. — Stannherde d. schwarzw. Niederungsviehs (Herdb.). Stammherde d. dtsch. Edelschweines. Oldenb. Pferdezücht. — Anerkannte Saatgut-wirtschaft der Bdw.-Kammer seit 1907.

3185. Comorno, Ritterg. mit Bortw.**Buda**. P. T. A. St. Comorno (Kr. Cosel, Oberschl.); E. Nesselwitz (Perj.) 2, Cosel 7 km; F163 (Schloß) u. 164 (Wirtschaftsamt). Ag. eK. Cosel (Oberschl.) kK. Nesselwitz.Besitzerin: **Frau Maria Eleonora von Aulock**, geb. Gräfin von Stillfried. Familienbesitz seit 1859.Bevollm.: **Inspr.* Friedr. Duczel**. 1 Assistent, 1 Forstaußf., 1 Gärtner.

Fläche 393 ha: 290 Acker, 50 Wiesen, 15 Weide, 20 Holz, 4 Park, 2 Garten, 12 Hof zc. — Grdst.-R.-G. 9702 M. Note Ostfriesen.

3186. Gzienskowiz, Ritterg. m. d.**Bortw. Gfriedenhof u. Langensfeld**. P. T. F12. E. kK. Polnisch Neukirch (Kr. Cosel) 2 km; A. St. Gzienskowiz; Ag. Gnadenfeld; eK. Ratibor.Besitzer: **Georg von Dittrich**, Rittmstr. a. D., Landesältester u. Kreisdeput.Inspektoren*: **J. Wehr** in Gzienskowiz und **H. Mitter** in Langensfeld. Rentmeister*: **Wichary**. 1 Först.* Fläche 715 ha: 472 Acker, 92 Wiesen, 115 Holz, 2 Weide, 5 Wasser, 29 Hof, Wege zc. — Grdst.-R.-G. 18243 M. Brennerei. Wasser-Mehlmühle.**3187. Dembowa**, Ritterg. P. T. A. St.

kK. Krzanowitz 3 km; F137. Ag. eK. Cosel (Oberschl.); E. Langlieben 2, Cosel 6 km.

Bes.: **Franz Schewior** u. **Frau Cecilie**, geb. Wolff. — 1 Assistent.

Fläche 179 ha: 131 Acker, 46 Wiesen, 2 Hof zc. — Grundst.-R.-G. 4278 M. Gesellschafter d. Zuckerfab. Poln. Neukirch. Stammherde der schwarzb. Ostfriesen. Stammherde d. deutsch. Edelschweines. Oldenb. Pferdezücht. — Int. Betrieb.

3188. Dobroslawitz, Ritterg. P. T. E.

kK. Magkirch 3 km; F12 Bauerwitz; A. Tschaidt; St. Dobroslawitz; Ag. Gnadenfeld; eK. Cosel.

- Bes.: Rudolf von Oheimb, Major a. D.
Familienbesitz seit 40 Jahren.
Inspektor*: Ulker.
Fläche 189 ha: 186 Acker, 3 Hof ic.
Grundst.-N.-G. 4600 *M* — Distrieten.
Schles. Edelschw. Oldenb. Pferde.
- 3189. Dollendzin**, Ritterg. P. T. F. 2.
Schonowitz 2 km; E. Poln. Neuf-
kirch 8 u. Zielau (Fracht) 3,3 km,
Ratibor (Pers.) 12 km; A. St.
Mosurau; Ag. Gnadenfeld; eK.
Ratibor; kK. Grzendzin.
Besitzer: Karl von Brochem-Gellhorn,
Generalmajor z. D.
Familienbesitz seit 1745.
Bevollmäch*: Aug. Pietsch, Ober-
amtmann u. Rittergutsbes. (Nr. 1774)
in Schonowitz (Nr. 3923).
1 Assistent, 1 Jäger*.
Fläche 417 ha: 310 Acker, 25 Wiesen,
50 Holz, 32 Park, Garten, Hof ic.
Grundst.-N.-G. 8487 *M*.
Schwarzbunte Distrieten.
- 3190. Dziergowitz**, Ritterg. P. T. F. E.
St. kK. Dziergowitz; A. Rochaniez;
Ag. eK. Cosel.
Bes.: Erben d. Freifrau Emilie von
Reibnitz. Familienbesitz seit 1884.
Bevollm.: Arthur Frhr. v. Reibnitz,
Landesältester auf Lohrau.
Förster*: Dgurek.
Fläche 820 ha: 8 Acker, 4 Wiesen,
789 Holz, 11 Wasser, 8 Hof ic.
Grundst.-N.-G. 2271 *M* — Kiefernwald.
- 3191. Gulguth (Groß)**, Rittergut. P.
kK. Kostenthal 2 km; T. F. 3. Ag.
Gnadenfeld 7 km; E. Reinschdorf
(Fracht) 9, Cosel (Pers.) 14, Dwar-
datwa 7 km; A. St. Rarchwitz; eK.
Cosel.
Besitzer: Kapitän Arthur von Reifler.
Fam.-Bes. 1876. Postichf. Brsl. 10305.
Inspektor*: Werner.
Fläche 469,5 ha: 343 Acker, 21,5 Wiesen,
86 Holz, 0,5 Wasser, 3 Park und
Garten, 15,5 Hof ic.
Grundst.-N.-G. 10 859 *M*.
Schwarzb. Distrieten. — Seit 1883 Dampf-
pflug, Fowlers Einmaschinenystem.
- 3192. Gieraltowitz**, Ritterg. m. Vor-
wertKopauina. P. Krzauowitz 5 km;
T. F. 9. Gnadenfeld 6 km; E. Lang-
lieben 5 u. Reinschdorf 6,5 km; A.
St. kK. Gieraltowitz; Ag. eK. Cosel.
- Bes.: Hugo Frhr. v. Gießstedt, Maj. a. D.
Familienbesitz seit 1864.
Förster*: Mrojet.
Pächter (275 ha): Anton Kuczka.
Amtsvorst. — 1 Assistent. 1 Brenner,
236 ha in Parz. verpachtet.
Fläche 652 ha: 488,5 Acker, 22,5 Wiesen,
112 Holz, 1 Wasser, 2 Park, 1 Garten,
5 Korbw., 20 Gräben, Wege, Hof ic.
Grundst.-N.-G. 8860 *M* — Brennerei.
Pferdezucht: Oldenburger. Rindviehz.:
Eingetr. Herde d. schwarzb. Distrieten.
Schweinezucht: weiß. Edelschwein.
- 3193. Grauden (Groß)**, mit Vorw.
Straßenau, Ritterg. P. T. F. 1
(Schloß) u. 4 (Gutsverw.). kK.
Groß Grauden; eK. Leobschütz; E.
Magtkirch 6 km; A. St. Teschenau;
Ag. Gnadenfeld.
Besitzer: Ernst Frhr. von Reibnitz,
Oberst a. D. — Familienbes. s. 1852.
Postschekkonto Breslau 13 250.
Oberinspektor*: Schürba.
1 Brenn.-Berm.*, 1 Förster*.
Fl. 446,25 ha: 369,4 Acker, 1,5 Wiesen,
75,35 Holz, 10 Park u. Gärten.
Grundst.-N.-G. 8142 *M*.
Brennerei. — Distrieten. Holländer.
- 3194. Grauden (Klein)**, Rittergut. P.
T. F. 5. kK. Groß Grauden 1 km; E.
Magtkirch 7 km; eK. Leobschütz; A.
St. Teschenau; Ag. Gnadenfeld.
Besitzerin: Anna Deloch, geb. Schra-
mek, in Rarchwitz.
Bevollm.: Alfred Deloch, Optm. a. D.
1 Inspektor*, 1 Rechnungsführer.
Fläche 320 ha: 300 Acker, 10 Wiesen,
6 Holz, 4 Garten, Hof ic.
Grundst.-N.-G. 7600 *M*.
- 3195. Grötsch**, Ritterg. m. Rustikalg.
Nr. 4. P. T. F. kK. Groß Rims-
dorf 2 km; E. eK. Dberglogau 9 km;
A. St. Drawnig; Ag. Gnadenfeld.
Besitzer: Georg Deloch.
Fläche 139,5 ha: 100 Acker, 33 Wiesen,
1,5 Wasser, 0,5 Holz, 2,5 Garten, 2 Hof ic.
Grundst.-N.-G. 4343 *M* — Brennerei.
- 3196. Habicht**, Ritterg. P. F. 1. Poln.
Krawarn 3 km; E. Zielau 4,5 km;
A. St. Mosurau; Ag. Gnadenfeld; kK.
Grzendzin; eK. Cosel; T. Habicht.
Bes.: Georg Schramek, Hauptm. a. D.
Familienbesitz seit 1797.
Postschekkonto Breslau 10684.
Inspektor*: Georg Nowak.

- Fl. 309,4 ha: 228,7 Acker, 6,5 Wiesen, 54,4 Holz, 0,1 Wasser, 8,8 Park und Gärten, 11,1 Wege, Hof zc.
Grundst.-N.-G. 6831 *M.*
Schwarzbuntes Viterungsspieß, Merino-fleischschaf. Schweinezucht.
- 3197. Jacobsdorf**, Ritterg. P. T. F 2. Groß Grauden 1 km; E. Maßkirch 8, Leobschütz 11 km; A. St. Teschenau; Ag. Gnadenfeld; kK. Militisch; eK. Leobschütz.
Bes.: Wilhelm Seeger von Szejnowski, Rittmstr. d. R. d. ehem. Hus.-Rgtz 6. Familienbesitz seit 1817.
Inspektor*: Sildebrand.
Fl. 284,8 ha: 236,4 Acker, 19 Wiesen, 19,4 Holz, 10 Hof zc.
Gr d st.-N.-G. 6033 *M.* — Ostfriesen. Fohlenzucht. — Flachs- u. Rübenbau.
- 3198. Januschowitz**, Ritterg. P. T. Deschowitz 4 km; F 36. E. kK. Leschnitz (Oberschl.) 4 km; A. Raschowa; St. Wielmierzowitz; Ag. eK. Cosel; Besitzer: Eugen Ulrich. — 1 Inspekt. Fl. 260 ha: 230 Acker, 17 Wiesen, 2 Holz, 2 Park, Garten, 9 Hof zc.
Grundst.-N.-G. (veraltet) 3188 *M.*
Schwarzbunte Ostfriesen. Rüben- und Feldgemüsebau.
- 3199. Rarchwitz**, Ritterg. mit Borw. Carlshof. P. T. kK. Rostenthal 1 km; E. Chrost-Gnadenfeld 7 km; A. St. Rarchwitz; F 14. Ag. Gnadenfeld; eK. Cosel.
Bes.: Alfred Deloch, Hauptm. a. D. in Klein Grauden.
1 Inspektor*, 1 Rechnungsführer.
Fläche 320 ha: 300 Acker, 10 Wiesen, 2 Holz, 8 Garten, Hof zc.
Grundst.-N.-G. 11013 *M.*
- 3200. Kobelwitz**, Ritterg. P. T. Ag. eK. kK. F 48. Cosel (Oberschl.) 3 km; E. Cosel 4,5 Reinschdorf 4,5 km; A. St. Kobelwitz.
Besitzer: Franz Alberti.
Verwalter: Nischenka.
Fläche 122 ha: 92 Acker, 20 Wiesen, 1 Wasser, 3 Weiden, 5 Gart., Hof zc.
Grundst.-N.-G. 3970 *M.*
Beteil. an Zuckerfabrik Poln. Neulirch. Schwarzb. Ostfriesen. — Milchverk. nach d. Stadt. Gestäts- u. Kasernendünger.
- 3201. Kochanitz** (Gutsh. Zaborowitz), Ritterg. m. d. Rittergütern Nicz-
- naschin u. Roschowitzdorf. P. T. A. St. Kochanitz (Kr. Cosel); E. Zaborowitz 1 km; Ag. eK. Cosel; F 13. kK. Poln. Neulirch.
Bes.: Frau Johanna von Chappuis, geb. Freiin von Reibnitz. Familienbesitz seit 1884.
Besollt.: Hugo von Chappuis, Hauptm. a. D.
Inspektor: Rakowitz.
Fläche 449,3 ha: 403,3 Acker, 19 Wiesen, 1,3 Weide, 2,1 Wasser, 9,1 Park, 6,6 Gart., 7,2 Wege, 0,7 Hof zc.
Gr d st.-N.-G. 10423 *M.*
Brauerei (auß. Betr.). — Vieharme Wirtschaft. Zuckerrübenbau. Feldbahnbetrieb mit Anschluß an Eisenbahngleis.
- 3202. Ruchnizka m. Zabinick**, Ritterg. P. T. F. E. kK. Randrzin 2 km; A. St. Ruchnizka; Ag. eK. Cosel.
Besitzer: Ge. Durchl. Christian Kraft Fürst zu Hohenlohe-Dehringen, auf Clawentzitz.
Verwaltung siehe Nr. 3230 u. ff. Parzellenverpachtung.
Fläche 239 ha: 60 Acker, 19 Wiesen, 1 Weide, 156 Holz, 3 Hof zc.
Grundst.-N.-G. 1511 *M.*
- 3203. Lanick**, Rittg. (im Gem.-Bz. Heinrichsdorf). P. T. Bronin 3 km; F. Lanick; E. Dzielau u. Maßkirch je 5 km; A. St. Czieskowitz; eK. Ratibor; kK. Grzenzin; Ag. Gnadenfeld.
Besitzer: Georg von Dittrich, Rittmstr. a. D. zc. auf Czieskowitz (Nr. 3186).
Inspektor*: Matter (s. Nr. 3186).
Fläche 85 ha: 37 Acker, 45 Holz, 1 Weide, 2 Hof zc. — Grundst.-N.-G. 1317 *M.*
- 3204. Lenkau**, Staatsdom. P. T. F 12. Leschnitz (Oberschl.) 4 km; E. Randrzin 8, Leschnitz 9 km; A. St. Raschowa; Ag. eK. Cosel; kK. Rokitsch.
Besitzer: Preuß. Domänenfiskus.
Pächter: vw. Frau Müller, geb. Strahl. Postschekouto Breslau 10389.
Insp.: August Welzel. — 1 Affstent.
Fl. 222 ha: 172 Acker, 32 Wiesen, 1 Weide, 5 Holz u. Wasser, 2 Garten, 10 Hof zc.
Grundst.-N.-G. 3097 *M.* — Schwarzb. Ostfriesen. — Kartoffel- u. Getreidebau.
- 3205. Lenzschütz**, Ritterg. m. d. Borw. Helenenhof u. Waldhof. P. T. A. St. kK. Lenzschütz; E. Reinschdf. 6 km; F 89. Ag. eK. Cosel (Oberschl.).

Besitzer: Eduard Graf von Plücker auf
Schedlau (Nr. 3314 u. ff.), in Berlin NW.
Pächter: Norbert Wünsche, Besitzer
des Ritterg. Ludwigsdorf (Nr. 3641).
Erhebliche Parzellenverpachtung.

Fläche 474 ha: 415 Acker, 40 Wiesen,
2 Holz, 14 Hof zc.

Grundst.-N.-G. 6192 M.

3206. Lohndau, Ritterg. m. Vorwerken
Blasewitz u. **Giechhof**. P. T. F 1
(Schloß und Rentamt Lohndau), 2
(Blasewitz) u. 3 (Giechhof) A. St. kK.
Lohndau; E. Zaborowitz 5 km; Ag. eK.
Cosel.

Besitzer: Arthur Freiherr von Reibnitz,
Landesältester. — Familienbes. s. 1875,
Postschekkonto Breslau 19168.

Oberinspektor*: Moh.

Fläche 567 ha: 503 Acker, 28 Wiesen,
12 Holz, 2 Weide, 3 Park u. Gärten.
19 Wege, Hof u. Unland.

Grundst.-N.-G. rund 12000 M. — Beteil.
an Zuckersabrik in Poln.-Neukirch.

Schwarzb. Niederungsobst. Döbenburg.
Fohlen. — Zuckerrübenbau u. Orig.-
Züchtung von Getreide.

3207. Maßkirch, Ritterg. P. T. kK.
Maßkirch; F 23. Bauerwitz; E. Maß-
kirch 2 km; A. Bronin; St. Dobros-
lawitz; Ag. Gnadenfeld; eK. Ratibor.

Besitzer: Frau Melanie Schanze, geb.
Lagel, in Raschen (Nr. 1599).

Familienbesitz seit 1882.

Insp.*: Zul. Schwarzer. 1 Jäger*
Fläche 237,6 ha: 210,1 Acker, 2,2 Gärten,
2,2 Wiese, 0,6 Weide, 16,3 Holz, 6,6
Hof, Wege zc.

Grundst.-N.-G. 5297 M. — Fleischschafe.
Milchviehherde. — Raps- u. Rübenbau.

3208. Militisch mit **Hasen-** u. **Jäger-**
vorwerk, Rittergut. P. F 3. kK.
Groß Grauden 3 km; T. Militisch
(Bz. Oppeln); E. Maßkirch 8, Leob-
schütz 9 km; eK. Leobschütz; A. St.
Teschenau; Ag. Gnadenfeld.

Bes.: Herbert Beck, Lt. a. D. in Militisch
u. Paul Beck in Mechau (Nr. 1730).

Inspektor: Weier.

Fläche 447 ha: 357 Acker, 36 Wiesen,
39 Holz, 15 Park, Garten, Hof zc.

Grundst.-N.-G. 7724 M.

Rotb. Ostfriesen (Herdbuch).

3209. Mistitz, Ritterg. P. T. kK. Sla-
wiskau 2 km; F 4. A. St. Lohndau 2,5 km;
E. Ratiborhammer 7, Poln. Neukirch

9 km; Ag. Cosel; eK. Ratibor.

Besitzer: Joachim Frhr. von Reibnitz,
Rittmeister d. R. a. D. u. Günther
Frhr. v. Reibnitz, Lt. d. R. a. D. auf
Chrost (Nr. 3241/6).

Insp.*: Ehlistalle. 1 Rechnungsf.

Fläche 353 ha: 290 Acker, 43 Wiesen,
9 Holz, 11 Hof zc.

Grundst.-N.-G. 7868 M. — Gründung.
Starker Zuckerrübenbau. Flachsbau.

3210. Mosurau, Ritterg. P. T. F 3.
Schonowitz 2 km; E. Ratibor 10 bis
13, Dzielan 7 km; A. St. kK. Mosu-
rau; Ag. Gnadenfeld; eK. Ratibor.

Besitzer: Hans von König-Mosurau,
Rittmstr. a. D. — Fam.-Bes. seit 1829.

Wto.: Deutsche Bank, Zweigst. Ratibor.

Inspektor*: Mattern.

1 Assistent, 1 Förster*.

Fl. 386 ha: 350 Acker, 4 Wiesen, 8 Fasa-
nerie, 7 Hof zc. (außerdem noch 17 ha
Wiesen, Auktionsbesitz in Orzendorf,
Bronin u. Plania).

70 ha an Ansiedler verpachtet.

Grundst.-N.-G. 11 589 M.

Beteiligt an der Ratiborer Zuckersabrik.

Schwarzw. Holländer-Ostfriesen, Zucht-
bullenverkauf. — Saatgüterwirtschaft
der Landwirtschaftskammer.

3211. Neukirch (Poln.), Ritterg. mit
Vorwerken **Schloßhof**, **Althof**, **Ma-**
riahof, **Dastighof**, **Gniewow** und
Warmenthal. P. T. F 1, 27 u. 28. E.
A. St. kK. Polnisch Neukirch (Nr.
Cosel); Ag. Gnadenfeld; eK. Cosel.

Bes.: Hans Eberhard Graf v. Watuschka,
Frhr. v. Toppolczan und Spaetgen,
Lt. d. R. d. ehem. Regts der Garde
du Corps. — Familienbes. seit 1884.

Rentamt: Postschekkonto Breslau 54.

Rentmstr.*: S. Josef in P. Neukirch.

Oberinsp.*: S. Hübnner in Gniewow.

1 Inspekt., 1 Assistent, 1 Ziegelmstr.*

Fläche 706,2 ha: 611,6 Acker, 44,7 Wiesen,
0,7 Weide, 14,3 Holz, 2,8 Wasser, 14,2
Park u. Gärten, 17,9 Wege, Hof zc.
130 ha in Parzellen verpachtet.

Grundst.-N.-G. 23 135 M.

Beteil. an Zuckersabrik Poln. Neukirch.

Gasthaus (verp. an W. Bednarczy).

Dampfsiegelei. Wassermühle mit elektr.

Lichtanlage.

3212. Niesznaszyn, Ritterg. P. T. F.
A. St. Kochaniez (Nr. Cosel) 1,2
km; E. Zaborowitz 2,2 km; Ag. eK.
Cosel; kK. Lohndau.

- Besitzerin: Frau Joh. von Chappuis auf Kochaniek.
Beamte u. Betrieb wie bei Kochaniek.
Fläche 97 ha: 94,8 Acker, 0,4 Wiese, 0,4 Wasser zc., 1,9 Wege.
Grdst.-R.-G. 2139 M.
- 3213. Rimsdorf (Groß),** Rittg. mit Rüstfalbes. P. T. kK. Groß Rimsdorf; F1 Twardawa; E. eK. Oberglögau 9 km; A. St. Trawnig; Ag. Gnadenfeld.
Besitzer: Georg Deloch auf Grötsch. Fl. 68 ha: 61 Acker, 6 Wiesen, 1 Hof zc. Grdst.-R.-G. 1920 M.
Malzfabrik mit Dampfbetrieb, verp. an die Marx'schen Erben in Schwesterwitz (Nr. 3772).
- 3214. Rimsdorf (Klein),** Rittg. P. T. A. Krzanowitz 2,5 km; F5 Sakrau (Kr. Cosel); E. Langlieben 3 km; St.kK. Gieraltowitz; Ag. eK. Cosel.
Bes.: Rudolf Engel u. Frau Elisabeth, geb. Wenzel. — 1 Förster*.
Fläche 405,5 ha: 286 Acker, 24 Wiesen, 78,5 Holz, 1 Park, 1 Garten, 15 Wege, Hof zc. — Grundst.-R.-G. 6006 M.
52 ha an Ansiedler verpachtet.
Udenb. Fohlenaufz. Schwarzb. Ostfries. m. Jungviehaufz. Vered. Landschwein. Beteil. an der Zuckerrb. des Kr. Cosel.
- 3215. Ostrosnit,** Staatsdomäne m. d. Ritterg. Przeborowitz u. d. Borw. **Gotthardsberg, Fabrikhof und Rastharinenhof.** P. T. A. St. kK. Ostrosnit; F 10 (priv.) u. 29 (Wirtschaftsamt). Ag. Gnadenfeld 3 km; E. Poln. Neukirch 4 km; eK. Cosel.
Besitzer: Preuß. Domänenfiskus.
Pächter: Frau von-Rat Jda Zanęcki. Generalbes.: Kgl. Domänenpächter Curt Zanęcki-Waldorf (Nr. 3655).
Inspektor*: Mikulla. 2 Assistenten, 1 Brennereiverwalter*.
Fläche 666 ha: 604 Acker, 29 Wiesen, 9 Wasser u. Holz, 4 Garten, 20 Umland, Gräben, Hof zc.
Grundst.-R.-G. 24180 M.
Brennerei. Elektr. Licht- u. Kraftanlage. Schwarzb. Ostfriesen. Fisch. Edelschw. Zuckerrüben- und Saatgutbau.
- 3216. Pawlowitzke,** Ritterg. m. Borw. **Dombrowa.** P. T. F. Ag. Gnadenfeld 0,5 km; E. Chrost-Gnadenfeld 2 km; A. St. kK. Nechitz; eK. Cosel.
Bes.: Evangel. Brüder-Unität in Deutschland in Herrnhut (Sachsen).
Besollm.: Otonomierat Achnich in Herrnhut in Sachsen.
Inspektor*: Th. Reichel. 1 Assist.*
Fläche 236 ha: 216 Acker, 13,75 Wiesen, 1,75 Garten, 0,25 Wasser, 4,25 Hof zc. Grdst.-R.-G. 8781 M. — Ostfriesenherde.
- 3217. Podlesch-Przewos,** Rittergut. P. T. F5. kK. Lohndau 1,5 km; E. Ratiborhammer 6 u. Zaborowitz 8 km; A. St. Kochaniek; Ag. Cosel; eK. Ratibor.
Bes.: Brüder Freiherren von Reibnitz auf Mistitz. — 1 Wirtsch.
Fl. 283 ha: 270 Acker, 7 Wiesen, 6 Hof zc. Grdst.-R.-G. 4368 M.
Betriebsrichtg. wie bei Mistitz.
- 3218. Posenkarb,** Ritterg. P. T. F. E. Reinschdorf 3 km; A. St. kK. Lenschütz; Ag. eK. Cosel.
Bes.: Eduard Graf v. Bücker auf Schedlau (Nr. 3314/8) in Berlin.
Pächter d. Ldw.: Wünsche in Lenschütz.
Förster*: Thamm.
Fläche 395 ha: 158 Acker, 20 Wiesen, 207 Holz, 10 Hof zc.
Grdst.-R.-G. 3598 M.
Zucht des deutschen Edelschweines.
- 3219. Raschowa und Rokitsch,** Ritterg. P. T. F. Leschnitz (OS.) 4,5 km; E. Cosel Oderhafen 6,5, Leschnitz 9, Mandrzin 8 km; Hlft. A. St. Raschowa; Ag. eK. Cosel; kK. Rokitsch.
Besitzer: Thilo Beststädt.
Pächter: Fritz Melhübel.
Fläche 74,5 ha: 62,5 Acker, 8 Wiesen, 1 Park, 3 Wege, Gräben, Hof zc.
Grdst.-R.-G. 845 M. — Schles. Rotwies.
- 3220. Rogau,** Ritterg. mit Borw. **Krenzdel.** P. T. F37. E. Ag. eK. kK. Cosel (Oberchl.) 2 km; A. St. Rogau.
Besitzer: Wilhelm Grzimel, Hauptm. d. V. a. D., Amtsvorsteher. — 1 Assist.
Fläche 274 ha: 199 Acker, 60 Wiesen, 2 Wasser, 4 Korbweid., 4 Holz, 2 Gart., 3 Hof zc. — Grdst.-R.-G. 4835 M.
Rindviehzucht: Ostfriesen, Bullenverkauf. Rüben- und Weizenbau.
- 3221. Roschowitzdorf,** Rittg. P. T. F. A. St. Kochaniek (Kr. Cosel); E. Zaborowitz 3 km; Ag. eK. Cosel; kK. Lohndau.
Bes.: Frau Johanna von Chappuis auf Kochaniek.

- Beante u. Betrieb wie bei Kochanieh.
Fläche 217,8 ha: 204,7 Acker, 3,1 Wiesen,
0,9 Weide, 3,8 Wasser zc., 0,1 Holz,
0,5 Gärten, 3,8 Wege, 1,4 Hof. —
Grdst.-R.-G. 4728,9 *M.*
- 3222. Rzepiz, Ritterg. mit Vorw.**
Neuhof. P. T. Ag. Gnadenfeld 1,4 km;
E. Throst-Gnadenfeld 3 km; F. A.
St. kK. Rzepiz; eK. Cosel.
Bes.: Johannes **Zonientz**, RechnungsR.
Postschekkonto Breslau 19037.
Inspekt.*: Hans Josef. — 1 Assst.
Fläche 308 ha: 286,2 Acker, 13,5 Wiesen,
2 Wasser, 2,2 Wege, 2 Garten, 2,1
Hof zc. — Grundst.-R.-G. 10315 *M.*
Beteil. an Zuckerfabrik Polu. Neukirch
u. Molkerei Gnadenfeld. — Schwarz-
bunte Ostfriesen. Bullenverkauf. Zucht
des deutschen weißen Edelschweines.
Rüben-, Raps-, Flachs- und Weizenbau.
- 3223. Stöblau, Fideikommiß (m. d.**
Rittg. Nr. 3126). P. T. A. St. kK. F1.
Sakrau (Kr. Cosel) 1 km; E. Sakrau-
Sudowiz 2 km; Ag. eK. Cosel.
Bes.: Ulrich v. **Schimoun-Schimounst,**
Rittmstr. a. D.
Oberinspektor*: J. Mikulsky.
1 Assistent, 1 Rechnungsführer..
Fläche 333 ha: 293,5 Acker, 14 Wiesen,
9 Holz u. Garten, 6,5 Obstpflanz.,
10 Hof zc. — Grundst.-R.-G. 11718 *M.*
Betrieb wie bei Wittschiniz (Nr. 3183).
- 3224. Teschenau, Ritterg. mit Vorw.**
Kreuzhof. P. T. Kasimir 2,5 km;
F 5 Leizniz; E. Leobschütz und
Dberglogau je 10 km; A. St.
Teschenau; Ag. Gnadenfeld; eK.
Dberglogau; kK. Militisch.
Bes.: Fbtkbes. Carl **Schwärzell** in Katto-
wiz D/S. — Postschkto. Brsl. 6429.
Inspektor*: Pater. — 1 Assst.
Fläche 196 ha: 160,3 Acker, 8,7 Wiesen,
0,6 Wasser, 1,1 Holz, 2,4 Park und
Garten, 21,4 Korbweiden, 1,5 Hof zc.
Grundst.-R.-G. 3853 *M.*
Korbweidenkulturen verpacktet an Wilh.
Strauß in Brieg (Bez. Breslau).
Schwarzbunte Ostfriesen. Pferdezücht.
- 3225. Trawnig, Ritterg. m. Vorw.**
Olgahof. P. T. F4. E. Twardawa
(Kr. Neustadt, Oberchl.) 5 km;
A. St. Trawnig; Ag. Cosel; eK.
Dberglogau; kK. Kostenthal.
Bes.: Carl **Matthias von Wallhoffen,**
Pl. d. R. a. D., Amtsvorsteher.
- Bevollm.: Georg von **Wallhoffen,**
Rittmeister d. R. a. D.
Inspektor*: Dieze.
Fläche 444 ha: 352 Acker, 28 Wiesen,
2 Wasser, 56 Holz, 2 Garten, 4 Hof zc.
Grdst.-R.-G. 6711 *M.* — Odenb. Rindb.
Saatgutwirtschaft.
- 3226. Tschaidt, Ritterg. P. T. kK. St.**
Maßkirch 2,5 km; F 8 Polnisch Kra-
wan; E. Maßkirch 5 km; A. Tschaidt;
Ag. Gnadenfeld; eK. Ratibor.
Bes.: Max von **Hanuschild**, Landrat
a. D., Geh. Reg.-Rat, Rittmstr. a. D.
Inspektor*: Stanjek.
Fläche 284 ha: 255 Acker, 12 Wiesen
7 Holz, 10 Hof u. Garten.
Grdst.-R.-G. 9079 *M.*
- 3227. Urbanowitz, Ritterg. P. T. F1.**
Urbanowitz (Kr. Cosel); E. Reinsch-
dorf 6 km; A. St. Rarchow; Ag. eK.
Cosel; kK. Kostenthal.
Bes.: Alex. **Mettenheimer**, St.-Rat.
Insp.*: Lamla. — Revierf.*: Rudeßki.
Rittmeister*: Ritter.
Fläche 804 ha: 476 Acker, 38 Wiesen,
267 Holz, 4 Wasser, 19 Hof zc.
Grundst.-R.-G. 10572 *M.*
In d. Herdbuch f. schles. schwarzw. Niede-
rungsvieh, eingetr. Zuchtherde. Amerk.
Stammherde d. dtsh. Edelschweines.
Odenburg. Pferdezücht. — Unerkannte
Saatgutwirtsch. d. Landwirtschaftskammer.
- 3228. Wielmierzowitz, Ritterg. P.**
Deschowiz 3 km; T. F28. E. kK.
Leschniz (Oberchl.) 7, Bhf. 3 km;
A. Rarchowa; St. Wielmierzowitz;
Ag. eK. Cosel.
Besitzer: Ernst **Rabitsche**, Amtsvorst.
Fl. 2245 ha: 176,8 Acker, 21 Wiesen,
1,5 Weide, 1,5 Wasser, 15,5 Holz, 3,5
Park und Garten, 5,5 Hof zc.
Grundst.-R.-G. 2661 *M.*
Rotbunte Ostfriesen, Bullenaufzucht.
Rüben- u. Kartoffelbau. Grünbindung.
- 3229. Wronin, Ritterg. m. d. Vorw.**
Heinrichsdorf u. Waldhof. P. T.
A. St. Wronin; F 6 Polnisch Neu-
kirch; E. Zielau 2 km; Ag. Gnaden-
feld; eK. Ratibor; kK. Grzendzin.
Besitzer: Hugo v. **Oheimb**, Major a. D.,
Regl. preuß. Kammerherr.
Familienbesitz seit 1819.
Wirtschaftsamt: Postschkto. Brsl. 7630.
Inspektor*: Knothe.
1 Rentant, 1 Förster*

Fläche 492 ha: 388 Acker, 35 Wiesen,
70 Holz, 3 Hof ic.
Grundst.-N.-E. 9600 M.

Pferde: Oldenburger. Rindvieh: Ost-
friesen. Schlef. Edelschwein.
Bettel. an Zuckerb. Poln. Neuträh.

Fürstlich Hohenlohe'scher Domänenbesitz,

bestehend aus den Gütern Nr. 2600, 2614, 3202, 3230—40, 3430,
4029—36, 4110, 4135, 4151—4157, 4265—4286.

Gesamtfläche 42761 ha, dav. 32052 ha Forst. — Gesamt-Grdst.-N.-E. 272208 M.

Besitzer: Seine Durchlaucht Christian Kraft Fürst zu Hohenlohe-Dehringen
auf Slawenitz, Generalmajor vorn. à la s. der Armee, Mitglied des Bezirks-
ausschusses, Landesältester [F 16 Slawenitz].

Gesamtverwaltung: Fürstl. Verwaltungskammer in Slawenitz [F 1 Sla-
wenitz]: Kammerdirektor Picart in Slawenitz.

Forstverwaltung: Fürstl. Forstamt in Schloß Ujest [F 2 Slawenitz]: Forst-
meister Broderjen in Ujest. — 1 Forstamtsassistent, 2 Forstsekretäre,
1 Forstschreiber, 1 Gärtner.

Oberförstereien: 1) Klein Althanmer [F 2 Jakobswalde] 11270 ha:
Dz Neumann. — 1 Först. Assistent, 2 Kassenaassistent, 1 Sekretär, 3 Schreiber,
1 Wildmeister, 4 Revierförster, 9 Förster, 2 Revierjäger, 7 Revierge-
hilfen, 1 Heger, 1 Brettmühlenverwalter, 1 Brettmühlenassistent.

2) Jakobswalde [F 1] 5045 ha: Dz Hoogestraat. — 1 Sekretär,
1 Schreiber, 4 Rev.-Förster, 3 Förster, 2 Revierjäger, 4 Reviergehilfen.

3) Wittschin [F 2 Wittschin] 5750 ha: Dz Dittrich. — 1 Sekretär,
2 Schreiber, 3 Revierförster, 9 Förster, 1 Fasanenmeister, 2 Revierjäger,
5 Reviergehilfen, 1 Heger ic.

4) Sausenberg [F 2 Rudoba (Oberschlef.)] 9350 ha: F Rat Coupette.
— 1 Först. Assistent, 1 Kassenaassistent, 3 Sekretäre, 4 Revierförster,
8 Först., 4 Reviergeh., 1 Revierjäger, 1 Heger, 1 Brettmühlenverwalter,
1 Brettmühlenassistent.

5) Brettmühle Randzjin [F 170 Cosel (Oberschlef.)]: 1 Verw., 2 Assistent.
Reg.-Bez. Liegnitz 611 ha: 1 Förster in Messersdorf (Nr. 2600), 1 Heger
in Ober Schwerta (Nr. 2614).

Ökonomieverwaltung: Ökonomierat Dr. Rötting [F 15 Tost] in Ponischow-
witz (Nr. 4273). — Ökonomiedirektor Lohstötter [F 13 Slawenitz] in
Salejche (für die Fürstl. Domänen in den Kreisen Cosel, Rosenberg und
Groß Strehlitz, Ökonomiedirektor Dr. Hamann in Groß Kottulin [F 8
Blottwitz] für die Fürstl. Domänen im Kreise Tost-Gleiwitz.

Herrschaft Slawenitz-Birawa, Fideikommiß,

bestehend aus den Gütern Nr. 3230/40 (u. Nr. 4284/86 Nr. Gleiwitz).

Gesamtfläche 17451 ha. — Gesamt-Grdst.-Reinertrag 80375 M.

3230. Birawa, Ritterg. mit d. Born.

Franzdorf, Niederhof u. Schäferei.

P. T. F. St. E. Birawa 2 km; A.

Slawenitz; Ag. Cosel; eK. Jakobs-

walde; kK. Alt Cosel.

Ins p.*: Nietsch. — 1 Assistent.

1 Brennereiverwalter*.

Fläche 1567 ha: 355 Acker, 91 Wiesen,

987 Holz, 107 Dauerweide, 27 Hof,

Wege ic. — Grdst.-N.-E. 12365 M.

Brennerei, Brauerei.

3231. Brzezek, Rittergut. P. T. E.

Randzjin 3 km; F. Brzezek; A. Sla-

wenitz; St. Birawa; Ag. Cosel;

eK. Jakobswalde; kK. Alt Cosel.

Ins p.: Nietsch in Birawa. — 1 Assistent*.

Fläche 608 ha: 115 Acker, 22 Wiesen,

20 Dauerweide, 440 Holz, 11 Hof ic.

Grundst.-N.-E. 4542 M.

3232. Cosel (Alt), selbst. Gutsbez.

P. T. E. Randzjin 5 km; A. Sla-

wenitz; St. Birawa; Ag. Cosel; eK.

Jakobswalde; F. kK. Alt Cosel.

Inspektor*: Nietsch in Birawa.

Fläche 923 ha: 42 Acker, 18 Wiesen,

847 Holz, 16 Hof ic.

Grundst.-N.-E. 5303 M.

3233. Goschütz, selbst. Gutsbez. P. T.

eK. Jakobswalde 3 km; E. Birawa

- 11 km; F Goshütz; A. St. Slawenitz; Ag. Cosel; kK. Radchowitz. Fläche 573 ha: 27 Acker, 5 Wiesen, 1 Weide, 523 Holz, 17 Hof zc. Grundst.-N.-G. 1748 *M*.
- 3234. Randzin-Bogorzellez**, selbst. Gutsbz. P. T. E. St. kK. Randzin; A. Slawenitz; F 15 (Zieg.) u. 170 (BrettM.). Ag. eK. Cosel (Oberschl.). Inspektor*: Rietsch in Birawa. Brettmühlenverw.*: Krause. Fläche 709 ha: 106 Acker, 26 Wiesen, 20 Dauerweide, 529 Holz, 28 Hof zc. Grundst.-N.-G. 2504 *M*. Dampfschneidemühle, Dampfziegelei.
- 3235. Libischau**, selbst. Gutsbez. P. T. E. St. Birawa 3 km; F. Libischau; A. Slawenitz; Ag. Cosel; eK. Jakobswalde; kK. Alt Cosel. Fläche 589 ha: 7 Acker, 572 Holz, 10 Hof zc. — Grdst.-N.-G. 1208 *M*.
- 3236. Lidjina**, Ritterg. P. T. F. E. Leschnitz (Oberschl.) 4, Bhs. 7 km; A. St. Lidjina; Ag. Cosel; eK. Jakobswalde; kK. Salsche. Inspektor: Czermanski. — 1 Assst Fläche 377 ha: 255 Acker, 34,7 Wiesen, 34 Dauerweide, 36 Holz, 6,3 Hof zc. Grundst.-N.-G. 8676 *M*.
- 3237. Medar-Blechhammer**, selbst. Gutsbez. P. T. F 7. E. A. kK. Slawenitz 4 km; St. Medar-Blechhammer; Ag. Cosel; eK. Jakobswalde. Fläche 45 ha: 18 Acker, 3 Wiesen, 12 Holz, 12 Hof zc. Grundst.-N.-G. 182 *M*. Holzschleiferei und Papierfabrik.
- 3238. Miesee**, selbst. Gutsbez. P. T. F. A. St. kK. Slawenitz 3,5 km; E. Slawenitz 6,5 km; Ag. Cosel; eK. Jakobswalde. Fläche 348 ha: 49 Acker, 19 Wiesen, 280 Holz zc. — Grdst.-N.-G. 843 *M*.
- 3239. Ortowitz**, selbst. Gutsbez. mit Jakobswalde u. Klein Althammer. P. T. F. E. Birawa 4,5 km; St. eK. Jakobswalde 3 km; A. Slawenitz; Ag. Cosel; kK. Alt Cosel. Fläche 3292 ha: 108 Acker, 37 Wiesen, 15 Weide, 3107 Holz, 25 Hof zc. Grdst.-N.-G. 10059 *M*. — Dampfschneidemühle in Kl. Althammer (1 Verwalter*). Acker parzellenweise verpachtet.
- 3240. Slawenitz**, Ritterg. m. den Born. Luisehof u. Malchow. P. T. F. A. St. kK. E. Slawenitz; Ag. Cosel; eK. Jakobswalde. Inspr.*: Proste. — 1 Assst. Fläche 5977 ha: 489 Acker, 26 Wiesen, 5 Weide, 5414 Holz, 43 Hof, Wege zc. Grundst.-N.-G. 24 808 *M*. Brennerei, Wassermühle.

Majorats Herrschaft Chrost mit Allod Krzanowitz,

bestehend aus den Fideikommissgütern Nr. 3241/44 und den Allodialgütern Nr. 3245/6.

- Bef.: Margherita Freifrau von Reibnitz, verw. Gräfin von Seherr-Thoß, geb. Schoen, auf Schloß Krzanowitz. Generalbevollm.: Günther Frhr. von Reibnitz, Lt. d. R. (im ehem. Grsh. Mecl.-Reg. Nr. 18) a. D. Güterdirektor*: Otto Scholz, Optm. d. L. a. D. in Radochau. — 1 Dir.-Assst. Rentamt [F 60 Cosel (Schles.)]: Rentmstr.* Joschko in Krzanowitz. — 1 Assst. Forstverwaltung: Revierförster* Czajka in Pirchowitz b. Krzanowitz. 3 Förster, 2 Hilfsjäger. Gesamtfläche 2291 ha. — Gesamt-Grundst.-Reinertrag 49 311 *M*.
- 3241. Chrost**, Ritterg. P. T. F 4. Ag. Gnadenfeld 3 km; E. Chrost-Gnadenfeld; A. St. Chrost; eK. Cosel; kK. Radochau. Inspektor*: Pierchalla. — 1 Förster. Fläche 287 ha: 176 Acker, 96 Holz, 10 Hof zc. — Grdst.-N.-G. 6765 *M*. Schwarzweiße Ostfriesen. — Rübenbau.
- 3242. Dobischau**, Ritterg. P. T. kK. Antischkau (Kr. Cosel); F 11. Ag. Gnadenfeld 5 km; E. Maßkirch 2, Chrost-Gnadenfeld 3 km; A. St. Chrost; eK. Cosel. Inspr.*: Blana. — 1 Assistent, 1 Jäger. Fläche 415 ha: 404 Acker, 2 Wiesen, 9 Hof, Garten zc.

- Grundst.-N.-G. 11460 *M.*
 Rotbunte Ostfriesen.
3243. **Guguth (Klein)**, Ritterg. P.T. F5. kK. Polnisch Neufirch 2 km; E. Polnisch Neufirch und Chrost-Gnadenfeld je 3 km; A. St. Chrost; Ag. Gnadenfeld; eK. Cosel.
 Inspektor*: Zaruba.
 Fläche 186 ha: 180 Acker, 4 Wiesen, 2 Hof ic. — Grd.st.-N.-G. 7524 *M.*
 Schwarzweiße Ostfriesen. — Starter Rübenbau.
3244. **Nadoschau**, Ritterg. P.T.F12. Ag. Gnadenfeld 5 km; E. Chrost-Gnadenfeld 2 km; A. St. Chrost; eK. Cosel; kK. Nadoschau.
 Inspektor*: Kloska. — 1 Assistent. 1 Brenn.-Bew.* 1 Förster*.
 Fläche 532 ha: 400 Acker, 23 Wiesen, 92 Holz, 17 Gärten, Hof ic.
- Grundst.-N.-G. 9282 *M.*
 Brennerei. — Brettschneidemühle. — Schwarzweiße Ostfriesen.
3245. **Krzanowitz**, Ritterg. m. Borw. **Torgau**. P. T. kK. A. St. Krzanowitz; E. Langlieben 1 km; F 60. Ag. eK. Cosel (Oberschles.).
 Inspektor*: Jarosch. — 1 Assistent, 1 Tierzuchtinspekt., 1 Brennereibew.*, 1 Förster*, 1 Hilfsjäger.
 Fläche 414 ha: 312 Acker, 38 Wiesen, 54 Weide, 2 Holz, 8 Hof ic.
 Grundst.-N.-G. 8136 *M.* — Brennerei. Schwarzb. Niederungsvieh, Herdbuchh.
3246. **Langlieben**, Ritterg. P. T. A. St. F. kK. Krzanowitz 0,5 km; E. Langlieben; Ag. eK. Cosel.
 Fläche 457 ha: 233 Acker, 39 Wiesen, 178 Holz, 7 Hof ic.
 Grundst.-N.-G. 6144 *M.*
 Wird von Krzanowitz aus bewirtschaftet.

Herrschaft Sakran,

bestehend aus den Gütern Nr. 3247/49.

- Besitzer: **Volko Graf von Haslingen-Schickfus** auf Schloß Sakran [F 4 Sakrau (Kr. Cosel)]. — Rentmeister*: **Mnich**.
 Inspektor*: **Czenškovásky**. — 1 Assistent, 1 Heger.
 Gesamtfläche 596 ha. — Gesamt-Grd.st.-Reinertrag 19 651 *M.*
3247. **Cziffek**, Ritterg. P. T. Krzanowitz 5 km; E. Birawa 5,8 km; F. Cziffek; A. St. Kobelwitz; Ag. eK. Cosel; kK. Alt Cosel.
 Fläche 151 ha: 90 Acker, 50 Wiesen, 5 Holz, 6 Hof ic.
 Grundst.-N.-G. 3598 *M.*
3248. **Sakran**, Ritterg. m. Borw. **Annahof**. P. T. F4. A. St. kK. Sakran (Kr. Cosel); E. Sakran-Sudowitz 2 km; Ag. eK. Cosel.
 Fläche 249 ha: 238 Acker, 2 Wiesen, 9 Hof ic. — Grd.st.-N.-G. 8685 *M.*
3249. **Sudowitz**, Ritterg. m. Borw. **Lapczyna**. P. T. Krzanowitz 2 km; F. Sudowitz; A. St. kK. Sakrau; E. Sakrau-Sudowitz; Ag. eK. Cosel.
 Fläche 196 ha: 119 Acker, 72 Wiesen, 5 Hof ic.
 Grundst.-N.-G. 7368 *M.*

Herrschaft Wiegshütz,

bestehend aus den Gütern Nr. 3250/51.

- Besitzer: **Emil Pyrtosch**, Königl. Kommerzienrat auf Wiegshütz.
 Gesamtfläche 839 ha. — Gesamt-Grundst.-N.-G. 16 074 *M.*
3250. **Nesselwitz**, Ritterg. P. T. F. Comorno (Kr. Cosel, Oberschles.) 3,5 km; E. kK. Nesselwitz; Ag. eK. Cosel (Oberschles.) 8 km; A. St. Wiegshütz 5 km.
 Insp.*: **Duallak**. — 1 Brenn.-Bew.*
 Fläche 269 ha: 233 Acker, 33 Wiesen, 1 Wasser, 2 Hof ic.
 Grundst.-N.-G. 4866 *M.* — Brennerei. Mastwirtschaft, Schweinezucht.
3251. **Wiegshütz**, Ritterg. mit den Borw. **Schloßhof**, **Neuhof** u. **Oberhof**. P. T. F 88. E. Ag. eK. kK. Cosel (Oberschl.) 3 km; A. St. Wiegshütz.
 Wirtsch.-Amt: **Polischeck**. Bresl. 4936.
 Oberinspektor: **Nickel**. — 1 Assistent, 1 Rentmeister, 1 Heger*.
 Fl. 570 ha: 449 Acker, 107 Wiesen, 3 Holz, 11 Hof, Unl. ic. — Grd.st.-N.-G. 11 208 *M.*
 Rote Ostfriesen (Herdb.).

II. Güter innerhalb der Gemeinde- und Gutsbezirke.

3252. Cosel, Stadtgut m. Vorwerk
Zilorka. P. T. F 132. A. St. eK.
 kK. Ag. Cosel (Oberschles.) 2 km;
 E. Cosel 3, Reinschdorf 2 km.

Besitzer: **Max Heintze**, Stadtältester.

Familienbesitz über 100 Jahre.

Fl. 75 ha: — Grdst.-N.-G. 1950 *M.*

Rübenbau. Beteil. a. Zuckerfabr. Neufirch.

3253. Kostenthal, Freischoltisei mit
 Vorw. **Carlshof**. P.T.F.A.St.kK.
 Kostenthal; E. Twardawa 9 km;
 Ag. Gnadenfeld; eK. Cosel.

Besitzer: **Max Walliczek**.

Familienbesitz seit 1822.

Fläche 163,3 ha: 156,2 Acker, 3,5 Wie-
 sen u. Weide, 3,6 Park, Garten, Wege,

Hof zc. — Grdst.-N.-G. 3531 *M.*
 140 ha parzellenweise verpachtet.

3254. Reinschdorf, Freigut. P. T. E.

Reinschdorf (Kr. Cosel); A. St. Wieg-
 schütz; Ag. F 31. eK. kK. Cosel OS.

Besitzer: **Hasso Wünsche**.

Familienbesitz seit 1825.

Banktto.: Bankverein Cosel.

Bevollm.: **Norbert Wünsche** in Ven-
 schütz (Nr. 3205).

Insp.: **Arthur Schulz**. — 1 Hofverw.,
 1 Sekretärin, 1 Braumstr.

Fläche: 110,5 ha. — Grdst.-N.-G. 2193 *M.*
 Brauerei mit Mälzerei. (Bew.*: **Arno**
Wünsche).

Schwarzw. Ostfriesen. Dtsch. Edelschw.
 Saatgutwirtschaft. Hackfruchtbau.

3. Kreis Falkenberg OS.

Größe: 604,43 qkm. — Einwohner: 38 024. — Landgemein-
 den: 77. — Gutsbezirke: 82. — Amtsbezirke: 22. — Städte:
 Falkenberg OS. mit 1989 Einw., Friedland OS. mit 1815 Einw.,
 Schurgast mit 826 Einw. — Viehstand: 4403 Pferde, 21 415 Stück
 Rindvieh, 2538 Schafe, 15 681 Schweine, 8275 Ziegen. — Lage: im
 westlichen Teile der Provinz, grenzend an den Regierungsbezirk Breslau.
 Die Güter gehören zur Oberschles. Fürstentumslandschaft mit Auschluss
 der zur Neiße-Grottkauer gehörigen Güter: Bauschwitz, Vielitz-Grüben,
 Kaltecke, Lamsdorf, Groß Mahlendorf, Schaderwitz, Scharfeneberg, Sonnen-
 berg. — Bodenbeschaffenheit: guter, ertragsfähiger Boden, teilweise viel
 Wald; der durchschnittliche Grundsteuer-Reinertrag beträgt pro Hektar Acker:
 14,31 *M.*, Wiesen: 20,43 *M.*, Holz: 5,78 *M.* Von der Gesamtfläche sind:
 305,71 qkm Acker, 62,12 qkm Wiesen, 178,84 qkm Wald. — Gewässer:
 die Oder, welche den Kreis auf der Nordseite begrenzt, die Glazer
 Neiße, welche den Kreis auf der Westseite begrenzt, ferner die Steinau
 und die Proskau. Zahlreiche Teiche kommen vor unweit Falkenberg und
 bei Friedland. — Eisenbahnen: die Oberschlesische Bahn (Breslau—
 Oppeln) mit den Stationen Dambrau und Arnsdorf; Oppeln—Neiße
 mit den Bahnhofen: Schiedlow, Tillowitz, Sabine, Lamsdorf, Bauschwitz;
 Schied-
 low—Deutsch Leipe mit Schiedlow, Falkenberg, Schedlau, Graase, Raschwitz. —
 Personen-Postauto zwischen Lamsdorf u. Falkenberg OS.

Landwirtsch. Maschinenfabriken in Tillowitz-Theresienhütte, Falken-
 berg, Lamsdorf und Schurgast; Mehlmühlen in Vielitz, Dambrau,
 Schloß Falkenberg, Friedland, Silberzdorf, Schedlau, Scheppanowitz, Sonnen-

berg und Tillowitz; Dampfsägemerke in Falkenberg, Friedland, Jakobsdorf, Lamsdorf, Theresienhütte, Schedlitz u. Weißdorf; Brauereien in Falkenberg und Friedland; Molkereien in Falkenberg, Dambrau, Schurgast und Lamsdorf; Porzellanfabrik in Tillowitz. — Der Kreis gehört zum Versorgungsgebiet des kommunalen Kraftwerkes Oppeln in Reife.

Kreisstadt Falkenberg (Oberschles.).

Landgerichte: Reife und Brieg. Amtsgerichte: Falkenberg OS, Friedland OS. und Löwen (Kr. Brieg).

Landrat [F 2, 4, 26]: **Wackerzapp.**

Kreissekretär: **Kuhnt.**

Kreisaußschuß [F1]: **Fischer**, Kreisaußschußsekretär.

Kreiskasse: **v. Streit**, Rentmeister.

Kreiskommunal- u. Kreisparcasse: **Holdt**, Nendant.

Kreisarzt [F62]: **Dr. Ebner.**

Katasterkontrollleur: **Welf.**

Kreistierarzt [F1]: **Irrgang.**

Hochbauamt in Reife.

Kreisbaumeister [F2]: **Steinert.**

Kreis Schulrat [F 48]: **Steinhaus** i. B.

Gewerbeaufsichtsamt in Reife.

Finanzamt [F 71]: **Lusch**, Obersteuerinsp.

Kulturamt in Oppeln.

I. Selbständige Gutsbezirke.

3255. Arnsdorf, Ritterg. P. T. F 48.

E. eK. Ag. Löwen (Schles.) 4 km;

A. St. Hilbersdorf; kK. Schurgast.

Bes.: Frau **Else Holdt**, geb. Wimmer.

Inspektor: **Konrad Bollert.**

Fläche 250 ha: 225 Acker, 16 Wiesen, 5 Holz, 2 Weide, 2 Hof ic.

Grundst.-N.-G. 2121 M.

Distriesen. Dist. Edelschwein.

3256. Bauschwitz, Ritterg. P. T. F 3.

Lamsdorf (Oberschles.) 2 km; E.

Bauschwitz und (für Frachtverl.)

Lamsdorf; A. Ferdinandshof; St.

Nüßdorf; Ag. eK. Friedland (Bz.

Oppeln); kK. Ndr. Hermsdorf.

Besitzer: **Alfred Weisbach.**

Postcheckkonto Breslau 33624.

Inspektor*: **Richard Braus.**

Fläche 234 ha: 204 Acker, 20 Wiesen, 3 Holz, 7 Hof ic. (40 ha verp.).

Grundst.-N.-G. 4872 M.

3257. Glluth=Steinau, Ritterg. P. T.

F 3. Klnb. kK. Steinau (Oberschles.)

2,5 km; E. Mannsdorf 8, Neustadt

OS. 16 km; A. St. Kl. Schnellendorf;

Ag. eK. Friedland OS.

Bes.: **Fabrikbes. Dr. Kurt Fränkel**,

Mittmstr. d. N., in Neustadt OS.

Gutsverwalter*: **Fritz Paser.**

Berm.: Postcheckflo. Brsl. 7731.

Fläche 101 ha: 75 Acker, 13 Wiesen,

1 Wasser, 8 Holz, 4 Hof ic.

Grundst.-N.-G. 2037 M.

Schles. schwarzbuntes Niederungsvieh.

Sackfruchtbau. Obstbau.

3258. Ferdinandshof, Ritterg. P. T. F.

Ag. eK. kK. Friedland (Bz. Oppeln)

2 km; E. Nieder Hermsdorf 4 km;

A. Ferdinandshof; St. Nüßdorf.

Bes.: **Fräul. E. Werner.**

Inspektor: **J. Rutsche.** — 1 Affist.

Fläche 155 ha: 140 Acker, 9 Wiesen,

1 Weide, 1 Park, 1 Garten, 3 Hof ic.

Grundst.-N.-G. 2663 M.

Schles. Rotvieh. - Rotklee- u. Weizenbau.

3259. Grüben, Ritterg. m. d. Borlv.

Glluth u. Gilau. P. T. F 2. A. St.

kK. Grüben (Oberschles.); E. Lams-

dorf 7 1/2 km; Ag. E. Falkenberg OS.

8 1/2 km; eK. Kleuschnitz 3 km.

Besitzer: **Nudolf Albrecht.**

Postcheckkonto Breslau 19242.

Inspr.: **Ufr. Göbel.** - 1 Brennereiverw*.

Fläche 564,8 ha: 340 Acker, 80 Wiesen,

15 Weide, 5 Wasser, 80 Holz, 25

Weidenwerder, 4,3 Park, 15,5 Hof ic.

Grundst.-N.-G. 12092 M. - Dampf-

brennerei. — Schwarzb. Distriesen-

herde. Pferdezuucht. — Kartoffelbau.

3260. Hilbersdorf, Ritterg. P. T. F.

- E. Ag. eK. kK. Löwen (Schl.)
4 km; A. St. Silberstdorf.
Besitzer: Karl Scholz.
Fläche 105 ha: 70 Acker, 5,5 Wiesen,
0,5 Wasser, 7 Korbweiden, 2 Park,
15 Holz, 5 Hof u. (Parzellenw. verp.).
Grundst.-N.-G. 433 M
- 3261. Janke (Poln.),** Ritterg. P.T.F.
Ag. eK. kK. Friedland (Bz. Dppeln)
4 km; E. Lamsdorf 10 km; A.
St. Puschine.
Besitzer: Marco Graf von Ballestrem,
Rittmstr. d. R. a. D. auf Puschine.
Inspr.*: Gröger in Puschine.
1 Hofverwalter.
Fläche 147 ha: 115,5 Acker, 23,5 Wief.,
8 Garten, Hof u.
Grundst.-N.-G. 2052 M
Aufzucht des Merinosfleischschafes.
Getreide-, Flachs-, Zuckerrüben- und
Futterrübensamenbau.
- 3262. Kaltecke,** Ritterg. P.T.E.F2.St.
kK. Lamsdorf (Oberschl.) 2,5 km; A.
Schadewitz; Ag. eK. Friedland O.S.
Bes.: Paul Finsterbusch, Rgl. Ober-
förster a. D., Landesältester u. Major
der Landw.-Jäger a. D. (G. auch
Nr. 3264). Familienbesitz seit 1839.
Inspr.*: Niezel. — 1 Ziegelmester.*
Revierförster*: Sachon. — 1 Hilfsj.
Fläche 270 ha: 120 Acker, 15,5 Wiesen,
127 Nadelholzwald, 1,5 Park, 6 Hof,
Lehmlager u.
Grdst.-N.-G. 2916 M — Dampfziegelei
mit Ringofenbetr. (Dannenbergofen),
Zementdachsteinfabrik (verpachtet).
Schwarzb. Ostfriesen. Milchversand.
- 3263. Karbischau,** Ritterg. mit Borw.
Theresiengrund. P. A. St. Schön-
witz (Oberschl.) 2,5 km; F4. E. kK.
Dambrau 4 km; Ag. Löwen; eK.
Schurgast; T. Karbischau.
Bes.: Otto von Wichelhaus, Rittmstr.
d. R. a. D. Familienbesitz seit 1858.
Bevollm.: Inspekt.* G. Wölffer.
1 Assistent, 1 Förster*.
Fläche 569 ha: 273,5 Acker, 22 Wiesen
11 Wasser, 228 Holz, 1 Park, 1,5
Garten, 32 Hof u.
Grdst.-N.-G. 5365 M — Oldenburger.
- 3264. Lamsdorf,** Ritterg. P.T.F7.
E. St. kK. Lamsdorf (Oberschl.);
Ag. eK. Friedland (Bz. Dppeln); A.
Schadewitz.
Besitzer: Paul Finsterbusch, Landes-
ältester u. auf Kaltecke (Nr. 3262).
Familienbesitz seit 1839.
Pächter: Fritz Schade, Oberlt. d. R.
a. D. 42 ha in Parz. verpachtet.
Fläche 264,5 ha: 222,6 Acker, 26,4 Wief.,
3,2 Wasser, 6,4 Holz, 3,1 Park u.
Garten, 2,8 Hof u.
Grdst.-N.-G. 4865 M
Ungefchl. d. Zentral-Molkerei Lamsdorf.
Rotb. Ostfriesen. Hampshiredown- u.
Merinosfleischschafe.
- Truppenübungsplatz** s. Nr. 3276.
- 3265. Mauschwitz,** Ritterg. P.T.F. Ag.
eK. Friedland (Bz. Dppeln); E. kK.
Nieder Hermsdorf (Schl.) 2 km; A.
Ferdinandshof; St. Rühdorf.
Bes.: Ernst Graf v. Strachwitz, Rittm.
d. R. (Garde-Kür.-Reg.) a. D., Wiersbel.
Familienbesitz seit 1880.
Oberinspektor*: Kindler.
Fläche 264 ha: 203 Acker, 42 Wiesen,
0,8 Weide, 8 Holz, 2,2 Wasser, 1,5
Garten, 6,5 Hof u.
Grdst.-N.-G. 3979 M
- 3266. Niewodnik,** Ritterg. m. Borw.
Heinrichshof. P. F1 (Schloß) u. 8
(Wirtschaftsamt). A. St. Norok
1,5 km; T. F. Niewodnik; E.
Dambrau 9,3 km; Ag. Löwen; eK.
Schurgast; kK. Zelazno.
Bes.: Frau Maria Wichelhaus, geb.
v. Carnap. Familienbesitz seit 1870.
Inspekt.*: Georg Zieplut. 1 Wirt-
schaftsassistent, 1 Förster*.
Parzellenverpachtung (107 ha).
Fläche 474 ha: 392,8 Acker, 21 Wiesen,
47 Holz, 13,2 Park, Garten, Hof u.
Grundst.-N.-G. 8120 M
Schwarzbunte Ostfriesen-Stammherde,
Vollverkauf. Deutsch. Edelschwein.
- 3267. Norok,** Ritterg. m. Borw. Ober-
hof u. Waldhof. P. T. F 2. A. St.
Norok; E. Dambrau 8 km; Ag. Lö-
wen; eK. kK. Schurgast (kathol.
Filialkirche Norok).
Besitzer: Fritz von Wichelhaus, Landes-
ältester auf Schönowitz (Nr. 3274).
Familienbesitz seit 1858.
Oberinspektor*: Lerch. — 1 Assist.
Brennereiverw.*: Seeh.
Förster*: Wihl. Sorge.
Fläche 875 ha: 602 Acker, 57 Wiesen,
175 Holz, 7 Wasser, 12 Weide, 2 Park,
4 Gärten, 16 Gräben, Hof u.
25 ha Parzellenverpachtung.

- Grundst.-R.-G. 9000 *M.* — Brennerei.
Kartoffeltrocknungsanl. Mahlmühle
mit Dampfbetrieb. Molkerei mit
Dampfbetr. (Pächter: Ernst Schröder
in Dambrau). Elektr. Beleuchtung.
Schwarzweiße Döberburger. Schafe:
Rambouillet × Merino.
- 3268. Pieschnitz**, Rittg. P. T. F 1.
Steinau (Oberschl.) 3 km; Klnb.
Steinau D.S. 3 km; E. Neustadt D.S.
13 km; A. St. Klein Schnellendorf;
Ag. eK. Friedl. D.S.; kK. Schmitsch.
Bes.: Otto Blomeyer, Landesältester,
Rittmstr. a. D. auf Kl. Schnellendorf.
Familienbesitz seit 1868.
Insp.*: Stumpe in Kl. Schnellendorf.
Förster*: Bospied.
Fläche 270 ha: 145 Acker, 21 Wiesen,
102 Holz, 1 Garten, 1 Hof ic.
Grundst.-R.-G. 3381 *M.*
- 3269. Buschne**, Rittg. m. Neuvorwerk.
P. T. A. St. Buschne (Bz. Duppeln);
F 14. Ag. eK. kK. Friedland (Bz.
Duppeln) 4 km; E. Lamsdorf 10,5 km.
Bes.: Marco Grai v. Ballestrem, Ritt-
meister d. R. a. D.
Inspektor*: Gröger.
Rentnstr.*: Marsfelden.
Förster*: Bürger.
Fläche 657 ha: 306 Acker, 40 Wiesen,
45 Dauerweiden, 237 Holz, 5,5 Park,
1,5 Garten, 22 Hof ic.
Grundst.-R.-G. 7533 *M.*
Eingetr. Stammherde d. schlef. schwarzb.
Niederungsviehes, Zuchtverkauf.
Getreide-, Raps- u. Zuckerrübenbau.
- 3270. Kauske**, Ritterg. m. Rustikalgut
Kauske Nr. 13. P. T. F 1. Ag. eK.
kK. Löwen (Schlef.) 2 km; E.
Arnsdorf (Oberschl.) 1 km; A.
St. Hilbersdorf.
Bes.: Zuckerrfabr. Fröbeln AG. (Nr. 179).
Direktor: Herm. Ehler in Fröbeln.
1 Inspektor.*
Fläche 298 ha: 222 Acker, 36,75 Wiesen,
2 Weide, 6,5 Wasser, 7,25 Holz, 8 Hof ic.,
15 Kornweidenculturen.
Grdst.-R.-G. 3923,66 *M.* — Zuckerrfabrif.
Rübenbau. — Schweinezucht.
- 3271. Schaderwitz**, Ritterg. P. T. F 1.
E. St. kK. Lamsdorf (Oberschl.) 3 km;
A. Schaderwitz; Ag. Falkenberg D.S.;
eK. Kleuschnitz.
Besitzerin: Frä. Margarete von Ansof.
Postcheckkonto Breslau 17818.
- Insp.*: Milde. — 1 Brenn.-Bew.*.
Fläche 226,9 ha: 185,4 Acker, 18 Wiesen,
6 Weide, 0,5 Wasser, 9 Holz, 1 Garten,
7 Hof ic. — Grdst.-R.-G. 5030 *M.*
24 ha in Parzellen verpachtet.
Brennerei. — Schwarzb. Niederungs-
vieh.
- 3272. Schnellendorf (Groß)**, Rittg.
P. T. F 8. eK. kK. Ag. Friedland
(Bz. Duppeln) 3,5 km; E. Steinau
(Oberschl.) 4 km; A. St. Klein
Schnellendorf.
Bes.: Hans Weberbauer. — 1 Insp.
Postcheckkonto Breslau 27870.
Fläche 137 ha: 105 Acker, 20 Wiesen,
10 Weide, 1 Holz, 1 Garten, Hof ic.
Grundst.-R.-G. 2600 *M.*
Angeschlossen d. Molkereigen. Lamsdorf.
Schwarzweiße Ostfriesen.
- 3273. Schnellendorf (Klein)**, Ritterg.
m. Born. Eichberg. P. T. F 1. E.
Steinau (Oberschl.) 3 km; A. St.
Klein Schnellendorf; Ag. eK. kK.
Friedland D.S.
Bes.: Otto Blomeyer, Landesältester,
Rittmstr. a. D. — Familienbes. seit 1868.
Postcheckkonto Breslau 12116.
Inspektor*: Paul Stumpe.
1 Assistent, 1 Brennereiverwalter*.
Fläche 577 ha: 404 Acker, 47 Wiesen,
3 Wasser, 118 Holz, 1 Park, 1 Garten,
3 Hof ic. — Grundst.-R.-G. 8690 *M.*
Brennerei. — Getreide-, Kartoffel- u.
Rübenbau.
- 3274. Schönwitz**, Ritterg. m. Born.
Ferdinandshof u. 15 ha im Gem. =
Bz. P. T. A. St. Schönwitz (Oberschl.);
F 5. E. kK. Dambrau 2,5 km; Ag.
Löwen; eK. Schurgast. Evang. u.
kath. Kirche am Ort.
Bes.: Fritz von Wichelhaus, Rittm. a. D.,
Landesältester u. Detachhauptmann.
Postcheckkonto Breslau 3050.
Insp.: Erich Schüller. — 1 Assist.
Förster*: Gaide.
Fl. 530 ha: 395 Acker, 40 Wiesen, 3 Weide,
85 Holz, 3 Park u. Garten, 4 Hof ic.
112,5 ha sind parzellenw. verpachtet.
Grdst.-R.-G. 5105 *M.* — Schweinezucht.
Schwarzb. Niederungs-
vieh (Herbb.).
- 3275. Stroschowitz II (Ant. Löwen)**,
Ritterg. P. T. E. Ag. eK. kK. Löwen
(Schlef.) 2,5 km; A. St. Hilbersdorf.
Bes.: Zuckerrfabr. Fröbeln AG. (Nr. 179).
Direktor: Herm. Ehler in Fröbeln.

Wird von Fröbeln aus bewirtschaftet.
Fl. 81,75 ha: 23,5 Acker, 20,5 Wiesen,
3,25 Wasser, 34,5 Korbweidenkultur.
Grundst.-R.-G. 2763,4 M.
Ziegelei. — Rübenbau.

3276. Truppenübungsplatz Lams-
dorf, selbst. Gutsbez. P. T. F 12 E.
A. St. kK. Lamsdorf (Oberschl.)
1,6 km; Ag. eK. Friedland D.S.; A.
Truppenübungsplatz.

Besitzer: **Reichs-Schatamt.**

Gutsverw.: Oberverwaltungssekretär
Heinzelmann.

Forstverwalter: Fieber.

Fläche 1205 ha: 300 Holz, 10 Acker,
9 Garten, 886 Übungsgelände.

⊙ **3277. Wiersbel I** (Strachwitz), Rittg.
P. T. F 11. E. Lamsdorf (Oberschl.)
1,5 km; A. St. kK. Wiersbel; Ag.
eK. Friedland D.S.

Besitzer: Ernst Graf von Strachwitz,
Rittmeister d. R. (G.-Rür.-Reg.) a. D.
Familienbesitz seit 1873.

Inspektor*: Herden.

Fl. 341,25 ha: 242,24 Acker, 28,43 Wiesen,
5 Weide, 1,43 Wasser, 47,21 Holz,
3,73 Park, 13,21 Hof etc.

Grdst.-R.-G. 5516 M.

Herrschaft Schloß Falkenberg D.S.,

bestehend aus den Gütern Nr. 3278/96.

Besitzer: Hans Graf Braschma, Frhr. von Wilkau, Referendar a. D., Major
d. R. a. D. auf Schloß Falkenberg D.S.

Generalbevollm.: Rechtsanwalt Krause in Falkenberg D.S.

Generalverw.: F 7 Falkenberg D.S. Postcheckkonto Breslau 2998.

Forstverwaltung: Oberförster* Eberst in Thiergarten (Nr. 3292).

Rechtamt: Rentmeister* Bartsch in Falkenberg D.S.

1 Sekretärin, 1 Assistentin, 1 Obergärtner.

Plantagenverwalter: Ehler in Lippen.

Pächter der Landwirtschaft: Nikolaus Graf von Ballestrent auf Ober
Gläsersdorf (Nr. 2885/9).

Oberleitung: s. die dortige Domänenverwaltung.

Oberinspektoren: Nikolaus in Graaje (s. Nr. 3281, 3287, 3290, 3291, 3294)
und Schmole in Scheppanowitz (s. Nr. 3286, 3288, 3289, 3292, 3293).

Gesamtfläche 6503 ha. — Gesamt-Grdst.-Reinertrag 72 094 M.

3278. Brande (Forstbez.), Ritterg.
P. T. F. Dambrau (Wz. Dypeln)
4,5 km; A. St. kK. Brande; Ag. eK.
E. Falkenberg.

Revierröfster*: Malig. 2 Hilfsförst.

Fläche 580 ha: 3 Acker, 10 Wiesen,
500 Holz, 59 Wasser, 8 Hof etc.

Grundst.-R.-G. 3810 M.

3279. Falkenberg (Schloß), Ritterg.

P. T. F 21. E. Ag. eK. kK. Falken-
berg (Oberschl.) 0,5 km, Bhj.

1,5 km; A. St. Schloß Falkenberg.

Fl. 89 ha: 1 Acker, 40 Wiesen, 42 Holz,
6 Hof etc. — Grdst.-R.-G. 1070 M.

Wassermühle. Fischhälter.

3280. Geppersdorf, Ritterg. P. St. kK.

Schedlau; T. E. Ag. eK. Falkenberg
(Oberschl.) 4 km; A. Brande.

Fläche 694 ha: 6 Acker, 2 Wiesen,
284 Holz, 391 Wasser, 11 Hof etc.

Grundst.-R.-G. 4425 M.

3281. Graafe, Ritterg. P. T. F. E. A. St.

eK. kK. Graafe; Ag. Falkenberg.

Revierröfster*: Geschlecht.

2 Wirtsch.-Assistenten.

Fläche 625 ha: 218 Acker, 71 Wiesen,
330 Holz, 6 Hof etc.

Grundst.-R.-G. 10740 M.

3282. Guschwitz, Ritterg. P. T. E. St.

Tillowitz 3 km; A. Schloß Falkenberg;
Ag. eK. Falkenberg; kK. Pischod.

Fläche 275 ha: 18 Acker, 253 Holz,
4 Hof etc. — Grdst.-R.-G. 1701 M.

3283. Jatzdorf (Forstbez.), Rittg. P. T.

E. Ag. eK. kK. Falkenberg (Oberschl.)

4 km; A. St. Schloß Falkenberg.

Fläche 259 ha: 255 Holz, 4 Hof etc.
Grundst.-R.-G. 1800 M.

3284. Lippen, Ritterg. P. T. F. E. Ag.

eK. kK. Falkenberg (Oberschl.)

3 km; A. St. Schloß Falkenberg.
2 Hilfsförster.

Fläche 533 ha: 22 Acker, 31 Wiesen,
386 Holz, 87 Wasser, 7 Hof etc.

Grundst.-R.-G. 3115 M.

3285. Mangersdorf (Klein), Ritterg.

- P. T. F. E. Schedlau 3 km; A. St. eK. kK. Graafe; Ag. Falkenberg.
 Förster: Säschke.
 Fläche 353 ha: 95 Acker, 22 Wiesen, 10 Weide, 101 Holz, 117 Wasser, 8 Hof zc. — Grdst. - N. - G. 2721 *M*
- 3286. Petersdorf**, Ritterg. P. T. F. E. Ag. eK. kK. Falkenberg (Oberschles.) 2 km; A. St. Schloß Falkenberg. Fl. 213 ha: 156 Acker, 8 Wiesen, 41 Holz, 8 Hof zc. — Grdst. - N. - G. 2463 *M*
- 3287. Rautke**, Ritterg. P. T. E. A. St. eK. kK. Graafe 2 km; Ag. Falkenberg. Fläche 223 ha: 147 Acker, 44 Wiesen, 4 Weide, 17 Holz, 2 Wasser, 9 Hof zc. Grundst. - N. - G. 4005 *M*
- 3288. Rogau**, Ritterg. P. T. F. 5. E. A. Graafe 3 km; St. Kirchberg; Ag. eK. Falkenberg; kK. Rogau.
 Inspektor: Bogedain.
 Fl. 343 ha: 170 Acker, 18 Wiesen, 146 Holz, 9 Hof zc. — Grdst. - N. - G. 2970 *M*
- 3289. Rosßdorf**, Ritterg. P. T. F. E. Ag. eK. kK. Falkenberg (Oberschles.) 5,5 km; A. St. Schloß Falkenberg. 1 Wiffstent.
 Revierförster: Brur. - 1 Hilfsförster.
 Fläche 557 ha: 144 Acker, 13 Wiesen, 383 Holz, 7 Wasser, 10 Hof zc.
 Grundst. - N. - G. 5140 *M*
- 3290. Sarne (Groß) u. Raschwitz**, Ritterg. P. T. F. 3. A. St. eK. kK. Graafe 3 km; E. Raschwitz (Pers.) 1,5, Graafe Trcht. 4 km; Ag. Falkenberg.
 Inspektor*: Heider.
 Fläche 415 ha: 306 Acker, 66 Wiesen, 19 Holz, 3 Wasser, 21 Hof zc.
 Grundst. - N. - G. 9768 *M*
- 3291. Sarne (Klein)**, Ritterg. P. F. 22. E. Ag. eK. kK. Löwen (Schles.) 6 km; T. N. Sarne; A. St. Hilbersdorf.
 Inspektor: Mathea.
 Fläche 400 ha: 290 Acker, 5 Wiesen, 55 Korbweiden, 1 Wasser, 35 eingezäunte Viehhoppeln, 2 Park, 12 Wege, Gräben, Hof zc.
 Grundst. - N. - G. 10138 *M*
 Roth. Distriktstammherbe (Herbuckges.), Verkauf hochgezüchteter Bullen. Pferdezucht auf Dibenb. Grundlage.
- 3292. Scheppanowitz**, Ritterg. m. Wildpark Thiergarten. P. T. E. Ag. eK. kK. Falkenberg (Oberschles.) 0,5 km; A. St. Schloß Falkenberg. 2 Wiffstenten, 1 Brennerei-Verwalter*. Fläche 319 ha: 264 Acker, 37 Wiesen, 3 Holz, 2 Wasser, 13 Hof zc. Grundst. - N. - G. 4480 *M* — Dpfbrennerei.
- 3293. Springsdorf**, Ritterg. P. T. E. Ag. eK. kK. Falkenberg (Oberschles.) 2,5 km; A. St. Schloß Falkenberg. Fl. 108 ha: 18 Wiesen, 82 Holz, 8 Hof zc. Grundst. - N. - G. 544 *M* — Ziegelei.
- 3294. Stroschwitz I**, Aut. Falkenberg (Forstbez.), Ritterg. P. T. E. Ag. eK. kK. Löwen (Schles.) 3 km; A. St. Hilbersdorf. Fl. 87 ha: 19 Acker, 4 Wiesen, 56 Holz, 8 Hof zc. — Grdst. - N. - G. 1200 *M*.
- 3295. Weschelle** (Forst), selbst. Gutbez. P. T. E. Ag. eK. kK. Falkenberg (Oberschles.) 0,5 km; A. St. Schloß Falkenberg. Fläche 44 ha: 42 Holz, 2 Hof zc. Grundst. - N. - G. 204 *M*.
- 3296. Wiersbel II**, selbst. Gutbez. P. T. F. E. Ramsdorf (Oberschl.) 2 km; A. St. Wiersbel; Ag. eK. Friedland OS.; kK. Pshchod.
 Revierförster: Dibrich. - 1 Hilfsfstr.
 Fl. 386 ha: 2 Acker, 4 Wiesen, 374 Holz, 6 Hof zc. — Grdst. - N. - G. 1800 *M*

Majorats Herrschaft Schloß Friedland OS.,

bestehend aus den Gütern Nr. 3297/3302.

Besitzer: Carl-Friedrich Graf von Büdler-Burghaus, Rittmstr. a. D., Amtsvorsteher auf Schloß Friedland. F 41 Friedland (Bz. Dppeln).

Rentamt: Rentmeister* P. Strzodka in Schloß Friedland. F 41 Friedland (Bz. Dppeln).

Güterverwalt.: Oberinsp.* Heberloh in Nüßdorf. F 2 Friedland (Bz. Dppeln).

Forst- u. Fischereiverwaltung: Revierförster* Wollenzien in Friedrichsgrund (Nr. 3297). F 34 Friedland (Bz. Dppeln).

Gesamtfläche e 2516 ha. — Gesamt-Grdst. - N. - G. 28 963 *M*.

- 3297. Ellguth-Friedland**, Ritterg. m. Försterei **Friedrichsgrund** u. Forstl. **Lug**. P. T. F. Ag. eK. kK. Friedland (Bz. Duppeln) 5,5 km; E. Lamsdorf 5,5 km; A. St. Schloß Friedland. Fläche 773,9 ha: 20 Acker, 294 Wiesen, 423,5 Holz, 36,4 Hof, Wasser zc. Grundst.-N.-G. 4302 *M*. Forstlich m. Maschinenbetr. u. Feldweisenb.
- 3298. Flosse**, Ritterg. P. T. Ag. F 1. eK. kK. Friedland (Bz. Duppeln) 3,5 km; E. Lamsdorf 7,5 km; A. St. Schloß Friedland. Fläche 404 ha: 214,2 Acker, 54,8 Wiesen, 56,6 Weide, 13 Holz, 2 Hof, 63,4 Wasser zc. Grundst.-N.-G. 4975 *M*. Merinokreuzungsschafherde. Fischzucht. Obstbaumschule.
- 3299. Friedland (Schloß)**, Ritterg. m. Borw. **Schäfererhof**. P. T. F 41. Ag. eK. kK. Friedland (Bz. Duppeln); E. Lamsdorf 7,5 km; A. St. Schloß Friedland. Fläche 536,2 ha: 308,6 Acker, 98,7 Wiesen, 11,6 Weide, 76,6 Holz, 2,7 Hof, 38,1 Wasser zc. Grundst.-N.-G. 10 158 *M*. Schwarzb. Niederungsvieh.
- 3300. Nüßdorf**, Allodial-Ritterg. P. T. F 2. eK. kK. Ag. Friedland (Bz. Duppeln) 3,3 km; E. Lamsdorf 3,3 km; A. Schl. Friedland; St. Nüßdorf. Fläche 299 ha: 264 Acker, 24 Wiesen, 1 Hof zc. — Grundst.-N.-G. 5826 *M*. Brennerei. — Schwarzb. Niederungsvieh.
- 3301. Sabine**, Ritterg. mit Borw. **Annahof**. P. T. F 12 Tallowitz 5 km; E. Sabine (Anschlußgleis); A. St. Wiersbel; Ag. eK. Friedland D.S.; kK. Pynchod. Pächter: Arthur Walter in Sabine. Postcheckkonto Breslau 46426. Fläche 336 ha: 170 Acker, 32 Wiesen, 5 Weide, 113 Holz, 15 Wasser, 1 Garten, Hof zc. — Grundst.-N.-G. 2268 *M*. 75 ha an Anlieger weiterverpachtet. Rotweisse Ostfriesen. — Angechl. d. Zentralmolkerei Lamsdorf. Forst in Selbstbewirtschaftung.
- 3302. Wiersbel III** (Neuvorw.), selbst. Gutsbez. P. T. F. E. Lamsdorf 6 km; Ag. eK. Friedland (Bz. Duppeln) 4,5 km; A. St. Wiersbel; kK. Pynchod. Fläche 165,1 ha: 65,1 Acker, 38 Wiesen, 38 Holz, 20 Weide, 4 Hof zc. Grundst.-N.-G. 1434 *M*. — Schweinezucht.

Anteil der Herrschaft Koppitz (Kreis Grottkau),

bestehend aus den Gütern Nr. 3303—6 (Allodialbesitz).

Besitzer: Hans Ulrich Graf **Schaffgotsch**, Majoratsbesitzer auf Koppitz. Gesamtverwaltung, Gesamtfläche usw. s. bei Nr. 3385/88.

- 3303. St. Hubertsgrün** (früher Bad Gröben), selbst. Gutsbez. P. T. F. A. St. kK. Gröben (Oberschles.) 2 km; E. Ag. eK. Falkenberg D.S. 11,3 km. Familienbesitz seit 1868. Gutsvorsteh.: Bildmeister* Klein. 1 Förster*. Fläche 508 ha: 49 Acker, 21 Wiesen, 1 Weiden, 2 Teiche, 413 Forst, 18 Wege und Straßen, 2,5 Gräben und Gewässer, 1,5 Hof zc. Grundst.-N.-G. 3576 *M*. Großer Tiergarten m. Jagdschloß.
- 3304. Kirchberg**, Ritterg. m. Borw. **Sorgenfrei**. P. T. Koppitz (Kr. Grottkau) 4 km; E. Graafe 6, Grottkau 11,5 km; F. A. St. eK. Kirchberg; Ag. Falkenberg D.S. 10 km; kK. Rogan. Familienbesitz seit 1860. Inspektor*: Kranczoch in Tarnitz. Gärtner*: Terber. — 1 Förster*. Fläche 345 ha: 145 Acker, 11 Wiesen, 11 Weiden, 139 Forst, 1 Garten, 17 Obstplantage, 4,5 Wege u. Straßen, 10 Gräben u. Gewässer, 6,5 Hof zc. Grundst.-N.-G. 4731 *M*. Dampfziegelei mit Ringofenbetr. (Prod. 1 Million Ziegel, Möhren u. Flachwerk.) Obstplantage. (Lafelobst), Obstweicheranlage, Beeren, Spargel u. Maiblum. Kult.-Rote Ostfriesen. Jungviehweide.
- 3305. Sonnenberg**, Ritterg. m. Borw. **Marsthe**. P. T. F. Sonnenberg (Schles.); E. Grottkau u. Tallowitz je 12 km; A. eK. Kirchberg; St. kK. Gröben; Ag. Falkenberg D.S. 8 km. Familienbesitz seit 1869. Pächter: Friß Sommer in Koppitz.

Insp.*: Piotrowski. — 1 Assistent.
 Fläche 754 ha: 300,5 Acker, 128 Wiesen,
 11 Weide, 6 Teiche, 246 Forst, 12
 Park, 1,5 Garten, 22 Wege u. Straßen,
 24 Gräben u. Gewässer, 3 Hof zc.
 Grdst.-R.-G. 11766 M.
 Roth. Ostfriesen. Jungdichweide.
 Angeh. d. Molkereigenossch. Grottkau.
3306. Larnitz, Ritterg. P. T. E.
 Graase 5 km; A. St. eK. Kirchberg;

Ag. Falkenberg 5 km; F. kK.
 Rogau 2 km.
 Familienbesitz seit 1859.
 Inspektor*: Kranczoch, Kreistaxator.
 1 Assistent. 1 Heger*.
 Fläche 187 ha: 138 Acker, 12 Wiesen,
 20 Holz, 1 Garten, 4 Wege u. Straßen,
 8,5 Gräben u. Gewässer, 3,5 Hof zc.
 Grundst.-R.-G. 3018 M.
 Rote Ostfriesen.

Herrschaft Tillowitz,

bestehend aus den Gütern Nr. 3307/3313.

Bes.: Konrad Graf von Frankenberg und Ludwigsdorf, Frhr. v. Schellendorf
 in Berlin W. 10, Tiergartenstr. 34a. Familienbesitz seit 1835. — F 2 Tillowitz.
 General-Bevollmächtigte: Oberförster* Reichenstein (F 9) Tillowitz und
 Dr. jur. Max Cohn in Berlin-Charlottenburg.
 Unterbevollm.: Rentmeister* Wagner.
 1 Rentamtssekretär, 1 Rentamtsassistent, 6 Reoierförster*.
 Gesamtfläche 8014,5 ha (1½ Quadrat-Meilen), davon 6752 ha Wald.
 Gesamt-Grdst.-Reinertrag 44 445 M.

3307. Baumgarten, Ritterg. P. T. F 14.
 E. Ag. eK. Falkenberg (Oberschles.)
 3 km; A. Tillowitz; St. Baumgarten;
 kK. Brande.

Pächter: Stobrawa.

Fläche 412 ha: 133 Acker, 42 Wiesen,
 227 Wald, 10 Wege, Hof zc.
 Grundst.-R.-G. 3865 M

3308. Ellguth-Tillowitz, Ritterg. P. T.
 F 16. E. A. St. eK. kK. Tillowitz
 1 km; Ag. Falkenberg.

Inspektor*: Krautwurf.

Fläche 1237 ha: 167 Acker, 131 Wiesen,
 824 Wald, 99 Wasser und Teiche, 16
 Wege, Gräben, Steinbruch, Hof zc.
 Grundst.-R.-G. 9010 M.
 Steinbruch. — Schles. Rotvieh.

3309. Schedlitz, Ritterg. P. T. F. E.
 Dambrau 5 km; A. Tillowitz; St.
 kK. Brande; Ag. eK. Falkenberg.
 Inspektor*: Ziffer.

Fläche 654,4 ha: 100,4 Acker, 18 Wiesen,
 533 Wald, 3 Wege, Hof zc.
 Grdst.-R.-G. 3099 M

3310. Schiedlow, Forst, Ritterg. P. T. F.
 E. Schiedlow 1 km; A. eK. Tillowitz;
 St. Baumgarten; Ag. Falkenberg;
 kK. Brande.

Fläche 3552,8 ha Wald incl. Förster-
 Dienstäcker, Wildäcker u. Wege zc.

Grundst.-R.-G. 14 962 M

2 Dampfjagemühlen: Tsa-Mühle am
 Bahnhof u. Brettmühle b. Schedlitz.

3311. Seifersdorf, Ritterg. P. T. F 17.
 E. A. eK Tillowitz 2 km; St. Baum-
 garten; Ag. Falkenberg; kK. Brande.
 Inspektor: Winter.

Fl. 546 ha: 157 Acker, 19 Wiesen, 361
 Wald, 9 Wege, Gräben, Hof, Wasser zc.
 Grundst.-R.-G. 4413 M. — Ziegelei.

3312. Tillowitz, Rittg. P. T. F 2 (Schloß),
 9 (Forstamt) ju. 13 (Rentamt). E. A. St.
 kK. eK. Tillowitz; Ag. Falkenberg.
 Rentamt: Postschkto. Bresl. 21098.

Fläche 1202 ha: 1016 Wald, 43 Wiesen,
 106 Wasser, 5 Hof zc.
 Grdst.-R.-G. 5493 M. — Maschinenfabr.
 u. Metallwerke (Dir. Dietrich, The-
 resienhütte F 5 Tillowitz). — Fischteiche.

3313. Weiderwitz, Ritterg. P. T. F 15.
 Ag. eK. Falkenberg (Oberschles.) 3
 km; E. A. Tillowitz 3 km; St. Baum-
 garten; kK. Brande.

Inspektor: Friedrich.

Fläche 229 ha: 150 Acker, 16 Wiesen,
 16 Wald, 40 Wasser, 7 Hof, Wege zc.
 Grundst.-R.-G. 3603 M

Allodialherrschaft Schedlau,

bestehend aus den Gütern Nr. 3314/18 (und Nr. 1947 im Nr. Bunzlau,
 Nr. 3205 und 3218 im Nr. Cosel).

Besitzer: Eduard Graf von Bücker, Frhr. von Grobik, Assessor a. D., Major
 d. Garde L.-R. a. D. in Berlin NW., Altmoabit 129. — Familienbes. s. 1533

Generalbevollm.: Ökonomierat Dr. Lothar Meyer in Kolbach (Nr. 1947).
Gesamtfläche rd. 2000 ha. — Gesamt-Grdst.-Reinertrag rd. 20 000 *M.*

3314. Groditz, Ritterg. m. Rustikalbes.
P. T. F 30 (Försterei). E. Ag. eK.
Falkenberg (Oberschles.) 5 km; A.
Schedlau; St. kK. Brande.
Postcheckkonto Breslau 16359.

Insp.*: Karl Kreischmer. — 1 Förster*.
Fläche 563,5 ha: 81 Acker, 52,5 Wiesen,
10,5 Weide, 405 Holz, 14,5 Hof u.
Grdst.-R.-G. etwa 3000 *M.* — Torfstich.

3315. Guhrau, Ritterg. P. T. E.
Graafe 2 km; A. St. kK. Schedlau;
F 25. Ag. eK. Falkenberg D.S.
Postcheckkonto Breslau 26142.

Insp.*: Bruno Rätthner. — 1 Assist.
Fl. 329,5 ha: 141,5 Acker, 18,3 Wiesen,
2,6 Weide, 162,8 Holz, 4,6 Hof u.
Grundst.-R.-G. 3000 *M.* — Schwarzw.
Niederungsvieh (Herdb.). Cornwall-
schwein. Vererb. württemb. Landschaf.

3316. Heidersdorf, Rittergut mit
Rustikalbesitz. P. T. F 33. E. Ag. eK.
Falkenberg (Oberschl.) 3 km; A.
St. kK. Schedlau.
Postcheckkonto Breslau 16360.

Administ.*: Webekind. — 1 Assist.
Fl. 557,4 ha: 325,8 Acker, 50,3 Wiesen,
0,4 Weide, 169,6 Holz, 11,3 Hof u.
Grundst.-R.-G. etwa 7000 *M.*
Orig.-Holländer Vieh (schwarz-weiß).

3317. Mullwitz, Ritterg. P. T. F. E.
Graafe 2 km; A. St. kK. Schedlau;
Ag. eK. Falkenberg D.S.

Insp.*: Rätthner in Guhrau.
Fläche 249 ha: 182,3 Acker, 27,4 Wiesen,
11,3 Weide, 23,3 Holz, 4,7 Hof u.
Grundst.-R.-G. 2400 *M.*
Basaltsteinbruch (verpachtet an Adolf
Zernik in Gleiwitz).

3318. Schedlau, Ritterg. m. Rustikalbes.
P. T. A. St. kK. Schedlau; F 13. Ag.
eK. Falkenberg (Oberschles.); E.
Schedlau 1, Löwen 9 km.
Postcheckkonto Breslau 11074.

Insp.*: Wahn.
1 Brenn.-Berm.*, 1 Förster*.
Fläche 441,3 ha: 191,6 Acker, 85,7 Wie-
sen, 0,8 Weide, 127,9 Holz, 35,3 Hof,
Wege u. — Grdst.-R.-G. 4600 *M.*
Brennerei, Mühle u. Reformgasthaus.

Herrschaft Dambrau,

bestehend aus den Gütern Nr. 3319/25.

Besitzer: Hermann Graf zu Solms-Baruth, Dr. jur., Oberlt. a. D. auf Schloß
Dambrau [F 3 Dambrau].

Gräfliches Verwaltungsamt in Dambrau [F 12 Dambrau].

Bevollmächtigter: Rentmeister* G. Jansen.

Gesamtfläche 3270 ha. — Gesamt-Grdst.-Reinertrag 24 327 *M.*

3319. Dambrau, Ritterg. m. Borm.
Giehgrund. P. T. F. E. A. St. kK.
Dambrau (Bz. Dppeln); Ag. Löwen;
eK. Schurgast.

Oberinsp.*: Geißler in Sofollnit.
Insp.*: Aug. Tschsch. — 1 Förster*.
Fläche 1279 ha: 319 Acker, 65 Wie-
sen, 3,2 Weide, 881 Holz, 10,8 Hof u.
Grundst.-R.-G. 8612 *M.*

Holl. Ostfriesenherde. Merinofleischschafe.

3320. Janke (Deutsch), Rittg. P. T. F. E.
A. St. kK. Dambrau (Bz. Dppeln)
5,7 km, Bhl. 4,5 km; Ag. eK. Löwen.

Insp.*: Wschianstn.
1 Brennerei-Berm., 1 Wirtschaftsb.
Fläche 323 ha: 246 Acker, 11 Wie-
sen, 57 Holz, 9 Hof u.
Grdst.-R.-G. 2188 *M.* — Dampfbrennerei.
Rote Ostfriesenherde. Schweinezucht.

3321. Leipe (Poln.), Ritterg. P. T. F 13.
A. St. kK. Dambrau (Bz. Dppeln)
6 km; E. Arnsdorf (Oberschles.)
4 km; Ag. eK. Löwen.

Pächter: Hans Janowski. — 1 Wirt-
schafter*, 1 Brenn.-Berm., 1 Förster*.
Fläche 727 ha: 207 Acker, 44 Wiesen,
4 Weide, 446 Holz, 21 Wasser, 1 Garten,
4 Hof u.

Grdst.-R.-G. 4070 *M.* — Dampfbrennerei.

3322. Niewe, Ritterg. P. T. F. eK. kK.
St. Schurgast 4 km; A. Schloß Schur-
gast; E. Ag. Löwen 7 km.

Oberinsp.*: Rob. Kolsch. 1 Brenner.
Fläche 328 ha: 262 Acker, 21 Wiesen,
30 Holz, 15 Hof, Park u.
Grdst.-R.-G. 2676 *M.* — Dampfbrennerei.
Schwarzb. Ostfriesenherde. Deutsches
Edelschwein.

- 3323. Schappelwitz**, Ritterg. P. T. F8.
E. A. St. kK. Dambrau (Bz. Dppeln)
2 km; Ag. Löwen; eK. Schurgast.
Inspektor*: Krömer.
Fläche 308 ha: 246 Acker, 16 Wiesen,
2 Weide, 40 Holz, 4 Hof zc.
Grundst.-N.-G. 3585 M
Roib. Ostfriesenherde.
- 3324. Sokołnik**, Ritterg. Ag. Löwen; F6.
kK. Dambrau (Bz. Dppeln) 1,5 km; P.
T. E. A. St. eK. Falkenberg (Oberschl.).

Oberinsp.*: Geißler. — 1 Inspektor.
Fläche 202 ha: 180 Acker, 10 Wiesen,
6 Weide, 2 Wasser, 4 Hof zc.

- Grundst.-N.-G. 2733 M
- 3325. Sorge**, Ritterg. P. T. F. E. A. St.
Dambrau (Bz. Dppeln) 6 km; Ag.
Löwen; eK. kK. Schurgast.
Inspektor*: Wschiansky in Dt. Famke.
Fläche 101 ha: 74 Acker, 14 Wiesen,
10 Holz, 3 Hof zc.
Grundst.-N.-G. 463 M — Note Ostfriesenherde.
Mertnosfleischschafe. Schweinezucht.

Herrschaft Schurgast,

bestehend aus den Gütern Nr. 3326—29.

Besitzerin: Elisabeth Gräfin von Korff, gen. Schmising-Kerffenbrock, geb. Gräfin Schaffgotsch, auf Schloß Schurgast.
Rentamt in Schloß Schurgast [F 21 Schurgast]: Rentmstr.* B. Münzer.
Güterdirektor*: C. Bolmer in Nicoline [F 2 Schurgast].
Gesamtfläche 1882 ha. — Gesamt-Grundst.-N.-G. 16 519 M

- 3326. Golschwitz**, Ritterg. mit Vorw.
Theresienberg. P. T. F4. eK. kK. St.
Schurgast 5 km; Ag. Löwen 9 km;
E. Arnsdorf (Oberschl.) 8,5 km;
A. Schloß Schurgast.
1 Inspektor*, 1 Förster*.
Fläche 645 ha: 284 Acker, 39 Wiesen,
302 Holz, 3,5 Wasser, 16,5 Hof zc.
Grundst.-N.-G. 4142 M
- 3327. Heidehaus**, Ritterg. P. T. F5. eK.
kK. St. Schurgast 4 km; Ag. Löwen;
E. Arnsdorf (Oberschl.) 7 km; A.
Schloß Schurgast. — 1 Inspektor*.
Fl. 108 ha: 72 Acker, 5 Wiesen, 31 Holz.
Grundst.-N.-G. 469 M
- 3328. Nicoline**, Ritterg. mit Vorw.
Sandvorwerk. P. T. F2. eK. kK.

St. Schurgast 4 km; Ag. Löwen
(Schles.); E. Arnsdorf (Oberschl.)
7 km; A. Schloß Schurgast.

1 Assistent, 1 Brenn.-Verw.*
Fläche 513 ha: 387 Acker, 46 Wiesen,
47 Holz, 11 Weidenwerder, 6 Wasser,
16 Hof zc. — Grundst.-N.-G. 5096 M
Dampfbrennerei.

- 3329. Schurgast (Schloß) m. Weiß-**
dorf, Ritterg. P. T. F 21. eK. kK.
St. Schurgast 0,5 km; A. Schloß
Schurgast; Ag. Löwen (Schles.);
E. Arnsdorf (Oberschl.) 3 km.
1 Inspekt.*, 1 Brenn.-Verw.*, 1 Först.*
Fläche 616 ha: 442 Acker, 75 Wiesen,
16 Weidenwerder, 70 Holz, 4 Wasser,
9 Hof zc. — Grundst.-N.-G. 6812 M
Dampfbrennerei. Dampfziegelei. Kar-
toffeltrocknerei (Floeken).

Herrschaft Jacobsdorf-Kleuschnitz,

bestehend aus den Gütern Nr. 3330/34.

Besitzer: Siegfried Frhr. v. Thielmann, Rittmstr. d. L. a. D. auf Schloß
Scharfenberg. — Postcheckkonto Breslau 3002.
Rentamt: Rentmstr.* Klose in Groß Mahlendorf. F 5 Gruben (Oberschl.).
Gesamtfläche 1430,9 ha. — Gesamt-Grundst.-N.-G. 18 886 M.

- 3330. Jacobsdorf**, Rittergut. P. T. F3.
Gruben (Oberschles.) 2 km; A. St.
Jacobsdorf; E. Ag. Falkenberg D.S.
7 km; eK. kK. Kleuschnitz.
Familienbesitz seit 1865.
Revierrförster*: Lehmann.
Inspektor*: Mende in Kleuschnitz.

Fläche 456,1 ha: 176 Acker, 25 Wiesen,
224 Holz, 27,1 Fischteiche, 2 Gärten,
2 Hof zc.
Grundst.-N.-G. 4816 M — Brettmühle.

- 3331. Kleuschnitz**, Ritterg. P. T. F.
Gruben (Oberschles.) 4 km; E. Lams-
dorf 6 km; Ag. Falkenberg D.S.

9km; A. St. Jacobsdorf; eK. kK.
Kleuschnitz.
Familienbesitz seit 1865.
Inspektor*: Mende. 1 Assistent.
Revierförst.*: Lehmann in Jacobsdf.
Fläche 318 ha: 79 Acker, 186 Holz,
15,8 Fischteiche, 35 Koppeln, 2 Hof zc.
Grundst.-R.-G. 2783 *M*.
Rotbunte Ostfriesenstammherde.

3332. Vielitz, Ritterg. P. T. F. A. St.
kK. Vielitz (Bz. Oppeln); E. Nieder
Hermisdorf u. Lamsdorf 3 km; Ag.
Falkenberg; eK. Friedland.
Fläche 99 ha: 7,2 Acker, 33,9 Wiesen,
50 Korbweidentult. (Fächter Strauß
in Brieg), 7,9 Wasser.
Grundst.-R.-G. 3009 *M*.

3333. Mahlendorf (Groß), Ritterg.
P. Gruben (OS.) 3 km; T. F. kK.

E. Lamsdorf 8 u. Friedewalde 10,5
km; A. St. Vielitz; Ag. Falkenberg
OS.; eK. Kleuschnitz.
Inspektor*: Hoffmann.
Förster: Jaremba.
Fläche 340,4 ha: 143 Acker, 103,7 Wie-
sen, 52,2 Holz, 37 Korbweidentulturen
(Fächter Strauß in Brieg), 4 Hof,
Wasser zc. — Grundst.-R.-G. 6075 *M*.

3334. Scharfenberg, selbst. Gutsbez. P.
T. F. Gruben (Oberschl.) 2 km; E.
(Pers.) Friedewalde 12,6 u. (Fracht)
Lamsdorf 7 km; A. St. Vielitz;
Ag. Falkenberg; eK. Kleuschnitz;
kK. Groß Mahlendorf.
Inspr.*: Hoffmann in Gr. Mahlendorf.
Fläche 217,4 ha: 109 Acker, 16 Wiesen,
86,2 Holz, 3,2 Wasser, 3 Hof zc.
Grundst.-R.-G. 2003 *M*.

II. Güter innerhalb der Gemeinde- und Gutsbezirke.

3335. Karbischau P. A. St. Schön-
witz (Oberschl.) 2,5 km; T. Kar-
bischau; F 14. E. kK. Dambrau
(Bz. Oppeln) 4 km; eK. Schurgast;
Ag. Löwen.

Erbscholtisei. Bes.: Waldemar Hoffmann.
1 Assistent. Jagdberechtigung.
Fl. 81,5 ha. — Grundst.-R.-G. 1243 *M*.
Schwarzb. Ostfriesenherde. Weiß. dtsh.
Edelschwein. Fohlenaufzucht.
Getreide- u. Hackfruchtbau.

4. Kreis Grottkau.

Größe: 519,607 Quadrat-Kilometer. — Einwohner: 39720. — Land-
gemeinden: 76. — Gutsbezirke: 66. — Amtsbezirke: 28. — Städte:
Grottkau mit 4217 Einwohnern, Dttmachau mit 3495 Einwohnern. —
Viehstand: 5558 Pferde, 25471 Stück Rindvieh, 1097 Schafe, 13 972
Schweine, 7278 Ziegen. — Lage: im westlichen Teile der Provinz gren-
zend an den Regierungsbezirk Breslau. — Die Güter gehören zur Meiß-
Grottkauer Fürstentums-Landschaft. — Bodenbeschaffenheit: vorherrschend
Hügelland mit ausgezeichneten, fruchtbaren Äckern; der durchschnittliche Grund-
steuer-Reinertrag beträgt pro Hektar Acker: 24,28 *M*, Wiesen: 27,81 *M*, Holz: 8,62 *M*.
Von der Gesamtfläche sind: 395,09 qkm Acker, 45,21 qkm Wiesen, 52,39 qkm
Wald. — Gewässer: die Glazer Meiß, welche an zwei Stellen die Kreisgrenze
bildet, das Alt Grottkauer Wasser, das Grottkauer Wasser, das Friedewalder
Wasser und die Telnitz. Die Quellen zweier Flüsse liegen im Kreise und
zwar die Quellen der Ohle bei Lindenau und die Quellen des Kryhnbaches
bei Gauerz. — Eisenbahnen: die Bahn Brieg—Meiß mit den Stationen
Deutsch Leippe, Grottkau, Alt Grottkau, Falkenau u. Friedewalde; die Bahn
Camenz—Meiß—Randzsin mit den Stationen Dttmachau und Woitz und

die Zweigbahn Ottmachau—Heinersdorf mit der Station Ottmachau; die Bahn Schiedlow—Deutsch Leippe mit den Stationen Ossieg und Deutsch Leippe; die Bahn Grottkau—Strehlen mit den Stationen Grottkau, Voigtsdorf und Giersdorf; die Bahn Ottmachau—Prieborn mit den Stationen Makwitz, Dgen, Carlowitz-Klobebach, Tscheschdorf und Gläsendorf.

Landw. Maschinenfabriken in Falkenau, Grottkau, Halbendorf, Mogwitz und Ottmachau; Wassermehlmühlen in Ellguth, Ottmachau und Winzenberg; Dampfmehlmühlen in Gr. Carlowitz, Grottkau und Makwitz; Dampfsägewerke in Grottkau u. Ottmachau; Zuckerrabrik (A.-G.) in Ottmachau; Brauerei in Grottkau; Molkereien in Friedewalde, Grottkau, Gührau, Hennersdorf, Herzogswalde, Kamnig, Lindenau, Ottmachau und Reifewitz; Steinbrüche in Gläsendorf, Makwitz, Mitterwitz, Schützendorf u. Starrwitz; Handelsgärtnerei in Falkenau; Brennereien in Friedewalde, Hennersdorf, Koppitz, Makwitz, Ossieg und Schützendorf; Dampfziegeleien in Eckvertzheide, Grottkau, Halbendorf und Makwitz. — Der Kreis gehört zum Versorgungsgebiet des geplanten Elektrizitätswerkes an der Talsperre bei Ottmachau.

Bildungsanstalten in Grottkau: höhere Mädchenschule; höhere Knabenschule; landwirtschaftliche Haushaltungsschule; kaufm. und gewerblich. Fortbisch.; Prov.-Fürsorge- und Erziehungsanstalt; in Ottmachau: gewerblich. Fortbisch. — Ländliche Fortbildungsschulen in 27 Orten.

Kreisstadt Grottkau.

Landgericht: Brieg. Amtsgericht: Grottkau.

Landgericht: Reife. Amtsgerichte: Ottmachau, Reife.

Landrat [F14 u. 91]: Dr. Kuhn.

Kreissekretär: Staja.

Kreisausfch. [F14, 91]: Güttnann, Bürodir.

Kreisasse: Zaleski, Reg.-Schr., Rentmstr.

Kreis Komm.-u. Kreisparl.-Rend.: Kollfinke.

Kreisarzt [F 46]: Dr. v. Kottfay.

Kreisärzt (F15): Arndt.

Katasterkontrollleur: Neßlaff, Steuerinsp.

Kreisfchulrat: fehlt 33.

Hochbauamt in Reife.

Kreisbaumeister: Stähler.

Gewerbeauffichtsamt in Reife.

Finanzant: Fabian.

Kulturamt in Ohlau.

I. Selbständige Gutsbezirke.

3336. Bittendorf, Ritterg. P. T. F 33.

E. St. Ag. eK. kK. Ottmachau (Kr.

Grottkau) 3 km; E. Ottmachau 5,

Makwitz 4,5 km; A. Kl. Mahlendorf.

Bef.: Fürstbischöf. Emeriten-Priester-

haus (Direktor Zuppe) in Reife.

Pächter: Erich Dinter, Lt. d. R. a. D.

Fam.-Pacht f. 1851, zeitw. schon vorher.

1 Assist., 1 Hofverw.

Fläche 161 ha: 140 Acker, 11 Wiesen,

8 Holz, 2 Gärten, Hof 1c.

Grdfst.-R.-G. 4266 M. — Schles. Rot-

vieh, Stammherde. Starker Safrucht-

bau. — Beteil. an Genoss.-Brennerei

und Mühle in Makwitz.

3337. Voitzmannsdorf, Ritterg. P. T.

F 1. Rühfchmalz 2,5 km; E. (Fracht)

Falkenau 10, (Perf.) Deutsch Jägel

6 km; A. St. kK. Ober Rühfchmalz;

Ag. Grottkau; eK. M. Schreibendorf.

Bef.: Gabriele vw. Freifrau von Sundt

- u. **Alt-Grottkau** in Reibe, Kaiserstr. 6, u. **Walter Frhr. von Hundt u. Alt-G.**
 Bevollm.: Dr. jur. **Walter Frhr. von Hundt** und **Alt-Grottkau**, Regierungsrat im Oberpräsid. Breslau. Familienbesitz seit 1583.
 Förster*: **Wilh. Girvert**.
 Pächter: **Bruno Heinzl**. — 1 Assist.
 Fläche 319,7 ha: 168,5 Acker, 17,6 Wiesen, 125 Holz, 1,6 Weide, 2 Wasser, 5 Hof ic.
 Grdst.-N.-E. 3907 M.
 Rindviehzucht: rote Ostfriesen-Kreuzung. Schweinezucht: verebelte Landrasse.
- 3338. Ebenau**, Ritterg. P. T. F 73. E.
 Ag. eK. Grottkau 3 km; A. St. **Lichtenberg**; kK. **Herzogswalde**.
 Bes.: **Anton Klaus**, Postsch. Brsl. 49327. 1 Inspektor, 1 Assistent.
 Fläche 121,5 ha: 118,5 Acker, 1,5 Wiesen, 1 Park, 0,5 Hof ic.
 Grdst.-N.-E. 4000 M. — Rindviehzucht: **Oidenburger Schweinezucht**.
 Rüben- u. Weizenbau.
- 3339. Gdewertsheide**, Rittergut. P. **Friedewalde** (Schles.) 3 km; T. F 5 **Bösdorf** (Schles.); E. **Friedewalde** (Pers.) 3, **Bösdorf** (Fracht) 4 km; A. St. **Petersheide**; Ag. **Reibe**; eK. **Grottkau**; kK. **Reinschdorf**.
 Besitzer: **Julius Baasch**.
 1 Assistent. 1 Ziegelmester*.
 Fläche 160 ha: 138 Acker, 12 Wiesen, 8,5 Holz, 1,5 Park, Garten, Hof ic.
 Grdst.-N.-E. 2400 M. — Dampfsiegelei. Beteil. an **Zentralmolkerei Friedewalde**.
- 3340. Ellguth**, Ritterg. P. F 28. Ag. E. eK. kK. **Dttmachau** (Rr. Grottkau) 5, **Whf.** 3,5 km; T. A. St. **Ellguth**.
 Bes.: **Eberhard Drescher**, Rgl. Hauptm. b. R. a. D., landsch. u. gerichtl. Kreis-
 tarator, Amtsvorsteher. Familienbesitz seit 1756.
 1 Inspektor, 1 Assistent.
 Fläche 180 ha: 138 Acker, 13 Wiesen, 20 Holz, 9 Hof ic.
 Grundst.-N.-E. 3648 M.
 Starke Hackfruchtbau.
- 3341. Falkenau**, Ritterg. mit Vorw. **Neuhammer**. T. P. F 6 (Dom.), 2 (Gärtnerei) u. 10 (Neuhammer).
 E. A. St. kK. **Falkenau** (Schles.); Ag. eK. **Grottkau**.
 Bes.: **Dr. Gerh. Moewes**, Reg.-Assessor a. D. u. **Rittmstr.** b. R. a. D. in **Niederlöbnitz** b. **Dresden**. Familienbesitz seit 1878.
 Bevollm.: **Hubert Meese**, **Gärtenkau** direktor in **Falkenau**.
 Pächter von **Falkenau**: **Josef Daniel**, **Oberamtmann**.
 Schwarzb. **Vieherungsvieh**.
 Starke **Hackfruchtbau**.
 Pächter von **Neuhammer** (145 ha), P. E. **Alt Grottkau**: **Paul Schettler**.
 Postsparkonto **Breslau** 49088.
 Schwarzb. **Ostfriesen**, **Zuchtbullenverk.** **Ostsch.** **Edelschwein**, **Zuchteberverkauf** **Hackfruchtbau**. **Gründung**.
 Fläche 505 ha: 394 Acker, 43 Wiesen, 44 Holz, 6 Korbweidenkultur, 5 Wasser, 13 Park, Gärten, Hof ic.
 Grdst.-N.-E. 10010 M. — **Hand-Gärtnerei**.
- 3342. Friedewalde**, Ritterg. m. Vorw. **Niederhof** u. **Kankhof** u. **Mustikal-** besitz. P. T. A. St. kK. **Friedewalde** (Schles.); F 16 **Falkenau** (Schles.); E. (Fracht) **Falkenau** (Schles.) 3 1/2, (Stückg. u. Pers.) **Friedewalde** 1 km; Ag. eK. **Grottkau**.
 Bes.: **Stanisl. Szmul**, Hauptm. a. D. Familienbesitz seit 1856.
 Inspektor*: **Paul Rother**.
 1 Hofverw., 1 **Brennereiberm.***
 Fläche nebst **Mustikalstücken** 339,5 ha: 275 Acker, 32 Wiesen, 25 Holz, 0,5 Wasser, 1 Park, 1 Garten, 5 Hof ic.
 Grundst.-N.-E. 6400 M. — **Dampf-** **brennerei**, **Wassermühle**, **Bäckerei**, **Schmiede**. **Ungechl. d. Zentralmolk.** **Friedewalde**. — **Schwarzb. Ostfriesen**.
- 3343. Gauerz**, Ritterg. P. T. F 5. A. St. kK. **Gauerz**; E. **Ogen** 4, **Tscheschdf.** 5 km; Ag. E. eK. **Dttmachau** 10 km.
 Bes.: **Dr. jur. Oskar Scholz**, Major a. D., **Landchaftsdirektor** in **Reibe** (**Ob. Neuland**).
 Familienbesitz seit 1840.
 Postsparkonto **Breslau** 8642.
 Pächter: **Dr. jur. Bernhard Scholz**.
 Fläche 209 ha: 153,4 Acker, 13,5 Wiesen, 10,4 Weide, 21,2 Holz, 2,1 Park, 2,4 Garten, 6 Hof ic.
 Grundst.-N.-E. 6072 M. **Hochquell-** **Wasserleitg.** f. **Schloß**, **Garten** n. **Ställe**.
- 3344. Giersdorf (Nieder)**, Ritterg. P. T. F 13. A. St. E. kK. **Giersdorf** (Rr. **Grottkau**); Ag. **Grottkau**; eK. **Olbendorf**.
 Besitzer: **Johannes Graf von Francken-** **Gierstorpff**, **Besitzer** der **Fideikommiß-** **herrschaft Endersdorf** auf **Zülzhoff**.

- Güterdirektor: Dr. Paul Habernoll,
Amtsvorsteher.
Insp.: Karl Wilmann. — 2 Assist.
Fläche 146 ha: 126 Acker, 14 Wiesen,
4 Holz, 2 Hof zc.
Grundst.-N.-G. 3077 M.
Stammherde d. weiß. dtsh. Edelschweines. — Int. Zuckerrübenbau. Saatgut.
- 3345. Gläsendorf**, Rittberg m. Erbscholt.
Nr. 54. P. T. F 6. E. A. St. k. K. Gläsendorf (Kr. Grottkau), Bhf. 1 km; Ag. Ottmachau; eK. M. Schreibendorf.
Bes.: Ernst Karl Frhr. von Friedenthal-Falkenhäusen auf Friedenthal.
Bevollm.: Güterdirektor Matke in Friedenthal, Kr. Neiße (Nr. 3657).
1 Inspektor*, 1 Assistent.
Fläche 267 ha: 169 Acker, 57 Wiesen, 37 Holz, 4 Hof zc.
Grundst.-N.-G. 4415 M.
- 3346. Gräbich**, Rittberg. P. Maßwitz (Kr. Grottkau) 1,5 km; T. Ag. eK. kK. F 21. Ottmachau; E. Maßwitz 2, Ottmachau 4 km; A. St. Ellguth.
Bes.: Hans Naden, Lt. d. N. a. D. — 1 Assist. Postcheckkonto Breslau 19013.
Fläche 117 ha: 98 Acker, 5 Wiesen, 3 Weide, 7 Holz, 4 Wasser, Hof zc.
Grundst.-N.-G. 2226 M. — Angefchl. d. Mühle u. Brennereigenschaft Maßwitz. — Stammzucht d. schwarzb. Niederungsviehes (Verb. schl. Rindviehzüchter). Stammzucht d. vered. Landschweines (Verb. Schles. Schweinezüchter). — e. rarter Hackfruchtbau.
- 3347. Gührau**, Rittberg. P. T. F 5. E. Giersdorf (Kr. Grottkau) 5 km; A. St. Striegendorf; Ag. Grottkau; eK. Urnsdorf; kK. Rühlschmalz; E. auch noch Oberrosen 5 km.
Besitzer: Philipp Bohl, Oekonomierat u. Landesältester. — Postsch. Br. Sl. 18447. Familienbesitz seit 1858.
1 Inspektor, 1 Assistent.
Fläche 315 ha: 267 Acker, 17 Wiesen 2 Weide, 26 Holz, 1 Park, 2 Hof zc.
Grundst.-N.-G. 4668 M.
Schwarzb. Niederungsvieh, Bullenverk.
- 3348. Hennersdorf (Nieder)**, Rittberg. P. T. F 1. A. St. k. K. Hennersdorf (Kr. Grottkau); E. Friedewalde 5 km; Ag. Neiße; eK. Grottkau.
Besitzer: Arthur Kaul.
1 Inspektor, 1 Brenner.
Fläche 156 ha: 119 Acker, 20,5 Wiesen,
- 1 Wasser, 11,5 Park, 2 Gärten, 2 Hof zc.
Grdst.-N.-G. 3400 M. Dampfbrennerei. Ostpreuß. Holländer.
- 3349. Hennersdorf (Ober)**, Rittberg. P. T. F 2. A. St. k. K. Hennersdorf (Kr. Grottkau); E. Friedewalde (Perf.) 5 km, Falkenau u. Lamsdorf (Fracht) je 8 km; Ag. Neiße; eK. Grottkau.
Bes.: Bruno Leipelt, Rittmstr. a. D. in Reinerz. Familienbesitz seit 1817. Gesamtpräsident: Ulrich. — 1 Assist.
Fläche 183,10 ha: 132 Acker, 30 Wiesen, 1 Wasser, 1 Holz, 1 Park, 1 Gärten, 10 Korbweiden, 4 Wege, 3,10 Hof zc.
Grdst.-N.-G. 4035 M.
30ha (größtent. Wiesen) parz. verpachtet. Schmiede und Bäckerei (verpachtet). Schwarzbunte Ostfriesenherde. Pferdezw. Schweinezucht. — Rüben- u. Weizenbau. Feuerverkauf.
- 3350. Herzogswalde**, Rittbergut. P. T. kK. Herzogswalde (Bz. Oppeln); E. Deutsch Leippe 2, Böhmischdorf 3 km; A. St. Lichtenberg; F 43. Ag. Grottkau; eK. Gr. Jenkwitz.
Bes.: Erhard Neugebauer, Rittmstr. d. N. a. D. — Postcheckkonto Breslau 22299.
Insp.*: Alons Müller. — 1 Assist.
Fläche 360 ha: 270 Acker, 50 Wiesen, 3 Weide, 1 Wasser, 25 Holz, 11 Park, Garten, Hof zc.
Grdst.-N.-G. 7000 M. Dampfmolkerei. Schwarzb. Niederungsvieh (Herdb.), Bullenverk. — Intens. Zuckerrüben-, Getreide- u. Kartoffelbau.
- 3351. Hönigsdorf**, Rittberg. P. Endersdorf 2 km; T. F 4. Falkenau (Schl.); E. (Personen) Alt Grottkau 4 km; E. (Frachten) Voigtsdorf 4 u. Falkenau 5 km; A. St. Hönigsdorf; Ag. eK. Grottkau; kK. Ob. Rühlschmalz, Fil.-Kirche Hönigsdorf.
Besitzer: Dr. jur. Wilhelm Zimmer, Landgerichtsrat a. D., Landesältester, in Brieg (Bz. Breslau), Mitglied des Preuß. Landtages.
Familienbesitz seit 1863.
Insp.*: Hugo Rißmann. — 1 Assist. 1 Förster u. Gärtner*.
Fläche 374,5 ha: 254,9 Acker, 27,9 Wiesen, 4,1 Weide, 78,8 Holz, 2,2 Wasser, 6,6 Park, Garten, Wege, Hof zc.
Grundst.-N.-G. 7162,47 M.
Wasserkraft für landw. Maschinen. Ostfriesen. Veredeltes Landschwein.

3352. Johnsdorf, Ritterg. P. T. Magwiz (Kr. Grottkau) 3 km; Ag. eK. F29. Dttmachau; E. Magwiz 3, Dttmachau 5 km; A. St. Lobedau; kK. Laßwitz.

Besitzerin: Frau Vera von Machui, geb. Kleinschmidt.

Bevollm.: Eberhard von Machui, Optm. a. D. - Verwalt.*: Korbel.

Fl. 174 ha: 127 Acker, 10 Wiesen, 25 Weide, 8 Holz, 4 Garten, Hof etc.

Grdst.-R.-E. 4714 M.

Schwarzb. Ostfriesen, Merinofleischschafe. — Starke Hackfruchtbau.

3353. Rannig I und II, Rittergut.

P. T. A. St. kK. Rannig; F6 Gauerß u. 3 Gläsendorf (Kr. Grottkau); eK. Münsterberg 9,5 km; E. Tscheschnow 2 km; Ag. Dttmachau.

Bes.: Georg Sterz, Kreisdeputierter. Postschekkonto Breslau 8170.

Inspektor*: Rich. Schöber.

Fläche 187,85 ha: 165,85 Acker, 12 Wiesen, 0,25 Wasser, 1 Holz, 0,5 Park, 8,25 Hof etc.

Grundst.-R.-E. 4436 M.

Beteiligung an der Strehl. Zuckerfabrik. Schwarzb. Niederungs- und Stammherde. Zuckerrübenbau.

3354. Rasischa, Ritterg. m. Bauerg.

Nr. 2 Gr. Carlowitz. P. T. F. kK. Groß Carlowitz (Bz. Oppeln) 2 km; E. Carlowitz-Klobedach 1 km; A. St. Klobedach; Ag. eK. Dttmachau.

Besitzer: Julius Meißner.

Fläche 94 ha: 83,4 Acker, 4,7 Wiesen, 0,1 Wasser, 4,5 Holz, 1,3 Hof, Garten etc.

Grundst.-R.-E. 3304 M.

Schwarzb. Ostfriesen.

3355. Roschpendorf, Rittergut. P. T.

Rannig 3 km; A. St. kK. Lindenau 3 km; F1 Gläsendorf (Kr. Grottkau); E. Tscheschnow 4,5 km; eK. Münsterberg 7,6 km; Ag. Dttmachau.

Bes.: verw. Klodilde von Debschütz.

Pächter: Erwin u. Richard Schottlaender in Schüpendorf.

Generalbevollm. wie bei Nr. 3373.

Inspr.*: Robert Pohl. — 1 Assistent.

Fläche 374 ha: 313 Acker, 20,5 Wiesen, 40 Holz, 0,5 Hof etc.

Grdst.-R.-E. 11252 M.

Oldenb. Rindvieh. Schweinezucht.

3356. Kroschen, Ritterg. m. Rustikal-

gütern Nr. 22 u. 19. P. T. F6. E. A. St. kK. Falkenau (Schlesf.) 2 km; eK. Ag. Grottkau.

Besitzer: Dr. G. Moewes, Reg.-Assessor a. D. auf Falkenau (Nr. 3341).

Familienbesitz seit 1877.

Pächter: Jos. Daniel in Falkenau.

Fläche 220 ha: 128 Acker, 32 Wiesen, 53 Holz, 6 Korbweiden, 1 Hof etc.

Grundst.-R.-E. za. 3400 M.

Starke Hackfruchtbau.

3357. Rühlschmalz (Nieder), Fideikom-

miß (seit 1661). P. T. F. A. St. kK. Rühlschmalz; E. Falkenau 7,5 km; Ag. eK. Grottkau.

Besitzer: Hans Frhr. Prinz von Buchau, 33. in Billwärdor u. Kurt Frhr. Prinz von Buchau (minderjähr.) in Neuruppin.

Forst- u. Gutsverw.*: Frz. Kolenda.

Fläche 167 ha (parzellenweise verpacht.): 79 Acker, 17 Wiesen, 67 Holz, 2 Weide, 2 Hof etc. — Grundst.-R.-E. 2089,50 M.

3358. Rühlschmalz (Ober), Fideikom-

m. (j. 1661). P. T. F. 2. Rühlschmalz; E. Falkenau (Schlesf.) 7 km; A. St. kK.

Rühlschmalz; Ag. eK. Grottkau.

Bes.: Georg Frhr. von Prinz u. Buchau.

Pächter: Theod. Elster, Oberamtmann.

Inspektor: Paul Zohnscher.

Fläche 299 ha: 196 Acker, 14 Wiesen, 1 Weide, 2 Wasser, 74 Holz, 3 Park, 2 Garten, 8 Hof etc.

Grdst.-R.-E. 3786 M. — Schlesf. Rotvieh.

Hackfrucht- u. Napsbau.

3359. Leippe (Deutsch) II, Rittergut

u. Lehngut. P. T. F. E. DeutschLeippe

Bhf. 1 km; A. St. Ossieg; Ag. eK. Grottkau; kK. Deutsch Leippe.

Besitzer: Bruno von Kern, Rgl. Preuß. Generalmajor a. D. in Brieg (Bz. Breslau), Georgstr. 3.

Familienbesitz (Lehn) seit 1655.

Gutsverw.*: Stellvert.: Daniel, Lehreri. R. — Parzellenweise verpachtet.

Fläche 63 ha: 61 Acker, 1 Garten, 1 Hof etc. — Grundst.-R.-E. 2325 M.

3360. Lobedau, Ritterg. P. T. A. St.

Lobedau (Bz. Oppeln); F44. E. eK. Patschka 5 km; E. Ag. Dttmachau

5 km; kK. Laßwitz (Filialkirche in Lobedau).

Besitzer: Luise Bannerth's Erben.

Familienbesitz seit 1874.

Pächter: Walter Gethmann.

Fläche 196 ha: 179,5 Acker, 12,7 Wiesen,
1,7 Holz, 2,1 Hof, Garten 1c.
Grundst.-R.-G. 4301 *M*

3361. Mahlendorf (Klein), Ritterg.
mit 13 ha Rustikalbes. P. T. St. Ag.
F23. eK. kK. Dttmachau (Kr. Grottkau) 4 km; E. Magwitz (Fracht) 4,
Dttmachau (Stückgut) 6, Dgen 4 u.
Friedenthal-Giesmannsdorf (Pers.)
5 km; A. Kl. Mahlendorf.

Bes.: Otto Wirth. - Fam.-Bes. j. 1845.
Postcheckkonto Breslau 33077.

Inspektor: Adolph Lichtblau.
Fläche 255,5 ha: 221,7 Acker, 17,2 Wief.,
5 Weide, 0,5 Wasser, 3,9 Holz, 0,5 Gar-
ten, 6,7 Hof 1c. - Grd st.-R.-G. 6820 *M*.
Stammherde von schles. schwarzb. Nieder-
ungsvieh, Bullenverkauf.
Starker Hackfruchtbau.

3362. Magwitz, Ritterg. P. E. Mag-
witz (Kr. Grottkau); T. F43. Ag. eK.
kK. Dttmachau (Kr. Grottkau) 4 km;
A. St. Ellguth bei Dttmachau.

Bes.: Bernhard Hauck, Hptm. d. R. a. D.
Familienbesitz seit 1836.

Inspektor: Alois Tilgner.

Fl. 192,6 ha: 152,4 Acker, 12,4 Wiesen,
0,3 Wasser, 21 Holz, 1,5 Park u. Garten,
5 Hof, Wegeric. - Grd st.-R.-G. 5169 *M*.
Angeschlossen an die Genossenschafts-
brennerei u. die Genossenschaftsmühle
Magwitz.-Kottb. u. schwarzb. Dttfriesen.

3363. Mogwitz, Ritterg. P. T. A. St.
kK. Mogwitz; F7 Bösdorf (Schles.);
E. Bösdorf (Fracht u. Pers.) u. Friede-
walde (Pers.) je 4 km; Ag. eK. Reife.

Besitzer: Gerhard Preyß.
Postcheckkonto Breslau 33099.

Inspektor: Kattge.

Fläche 159,5 ha: 134 Acker, 18 Wiesen,
7 Holz, 0,5 Park, 0,5 Garten, 4,5 Hof 1c.
Grundst.-R.-G. 3951 *M* - Getreide-
Dampfbrennerei. - Schwarzb. Nieder-
ungsvieh (Herdb.). - Anbau von
Saatgetreide und Kartoffeln.

3364. Neudorf (Klein), Ritterg. P.
T. E. Ag. eK. F6. Grottkau 2 km;
A. St. kK. Alt Grottkau.

Besitzer: Dr. phil. Gustav Schulze,
Hptm. d. R. a. D.

Inspektor: Herbert Behold.

Fläche 238,8 ha: 224,8 Acker, 11 Wiesen,
2,5 Hof 1c. - Grd st.-R.-G. 6178 *M*.
Angeschlossen an die Dampfpfluggenoss.
Grottkau u. die Brieger Zuckereberei.

Dttfriesen. Vered. Landschwein.

3365. Niflasdorf, Ritterg. P. T. F4.
E. kK. Giersdorf (Kr. Grottkau)
2 km; A. St. Striegendorf; Ag.
Grottkau; eK. Arnsdorf.

Besitzer: Robert Schacke, Major d. L.
a. D., Amtsvorsteher.

Inspektor: Aug. Kobisch. - 1 Wstft.

Fläche 233,2 ha: 205 Acker, 10 Wiesen,
11,2 Holz, 2 Park, 5 Garten, Hof 1c.
Grundst.-R.-G. 4607 *M*

Trocknungsanlage. Elektr. Licht- und
Kraftanlage. - Ungechl. der Molkerei
Grottkau, der Zuckereberei Brieg u.
der Dampfpfluggenoss. Grottkau.

Schwarzb. Dttfriesen (Herdb.). Schles.
weiß. Edelschwein. - Rüben-, Rüben-
samen- u. Weizenbau.

3366. Nitterwitz, Rittg. P. T. F19.
eK. kK. E. St. Ag. Dttmachau (Kr.
Grottkau) 3 km; A. Kl. Mahlendorf.

Bes.: Ernst Kleinschmidt, Ökonomie-
rat, Amtsvorst. - 1 Buchhalter, 2 Wstft.
Postcheckkonto Breslau 7205.

Fläche 263 ha: 221 Acker, 30,2 Wiesen,
0,3 Wasser, 2,5 Holz, 1 Park u. Garten,
8 Hof 1c. - Grd st.-R.-G. 7254 *M*

Anteil an Genossenschaftsbrennerei und
Mühle Magwitz. - Granitbrüche in
Nitterwitz. - Mastwirtschaft u. Milch-
produktion. - Starker Hackfruchtbau.

3367. Dttmachau Schloß, Ritterg. P.
T. F. E. St. Ag. eK. kK. Dttmachau
(Kr. Grottkau) 1,7 km; A. Klein
Mahlendorf.

Bes.: Bernhard Frhr. von Humboldt-
Dachroeden, Oberst u. Inspekteur des
Maschinengewehrwehens in Berlin.

Förster: Brux, Fasanerie Dttmachau.

Pächterin: Aktien - Zuckerefabrik
Dttmachau (s. Nr. 3660/3). - 2 Wstft.

Fl. 262,5 ha: 170,5 Acker, 26 Wiesen/
56 Holz, 5 Garten, Hof 1c.

Grundst.-R.-G. 6048 *M*

Abmelkwirtschaft. - Rübenbau.

3368. Billwösch, Ritterg. P. T. F1. A.
St. kK. Gauerz 1 1/2 km; Ag. eK.
Dttmachau 7 km; E. Dgen 1 1/2 km.

Besitzer: Arthur Zedler.

Familienbesitz seit 1866.

Postcheckkonto Breslau 33630.

Inspektor: Albert Reimann.

Fläche 241,5 ha: 195 Acker, 18,5 Wiesen,
8,5 Weide, 0,25 Wasser, 12 Holz, 7,25
Park, Garten, Hof 1c.

Grundst.-R.-G. 8730 *M*

- Schwarz-Niederungsvieh (eig. Aufzucht).
Zuckerrüben, Weizen, Gerste.
- 3369. Reifewitz**, Fideikommiß (seit 1882) m. Justizalb. (73,7 ha). P. T. F 1. E. Friedenthal-Giesmannsdorf 5 km; kK. Groß Carlowitz 2,5 km; E. Carlowitz-Klobebach 3,5 km; A. St. Zedlig; Ag. eK. Dttmachau. Bes.: Rudolf Reichsgraf von Jungenheim. Familienbesitz seit 1870. Vormund: Ernst Carl Frhr. von Friedenthal-Falkenhäusen auf Friedenthal (Nr. 3657). Insp.*: Josef Bohl. — 1 Assistent, 1 Förster*, 1 Gärtner. Fläche 410 ha: 308,5 Acker, 24 Wiesen, 10 Park, 57 Holz, 0,8 Wasser, 3,5 Gärten, 6,2 Hof zc. 37 ha verpachtet. Grundst.-N.-G. 13 615 M. Molkerei (Pächter Karl Sabel). Eig. elektr. Anlage. — Orig.-Holländer Rindvieh.
- 3370. Rogau**, Ritterg. P. T. eK. Schreibendorf (Nr. Strehlen) 6 km; E. Dtsch. Jägel 4 km; F 3. A. St. kK. Rühlschmalz; Ag. Grottkau 14 km. Besitzerin: **Stadtgemeinde Reife**. Gutsvorft.: Stadtförst. Rich. Scheggia. Postschkto. Brsl. 47822. — 1 Forstauff. Fläche 262,7 ha: 15 Acker, 16 Wiesen, 228,7 Holz, 3 Garten, Hof, Wege zc. Grundst.-N.-G. 2205 M. — Acker u. Wiesen in Parzellen verpachtet.
- 3371. Satteldorf**, Ritterg. P. T. F 2. A. St. kK. Gauerz 2 km; eK. Ag. Dttmachau 6 km; E. Dgen 1 km. Bes.: Abel Klink und Frau Margar., geb. Zedler. Seit 1815 im Besitz der Familie Zedler. Pächter: Carl Scholz, St. a. D. Fläche 131,4 ha: 123 Acker, 7,7 Wiesen, 0,7 Hof zc. — Grd st.-N.-G. 5170 M. Electr. Anlage. — Distr. Holländer. Weizen-, Rüben- und Rübensamenbau.
- 3372. Schönheide**, Rittgt. P. E. Friedewalde (Schlesf.) 2,5 km; T. F 7. E. Falkenau (Schlesf.) 4 km; A. St. kK. Petersheide; Ag. Reife; eK. Grottkau. Besitzer: Franz Herde. — 1 Assistent. Fl. 142,2 ha: 122 Acker, 13,6 Wiesen, 4,5 Holz, 2,1 Hof zc. — Grd st.-N.-G. 2316 M. Distr. rote u. rotbunte Rindviehherde. Schweinezucht u. Mast. Fohlenzucht. Milchlieferung an die Genossenschaftsmolkerei Friedewalde. Obstanzpflanzungen.
- 3373. Schükendorf**, Ritterg. m. Anteil **Gr. Rossen** (39,5 ha). P. A. St. kK. Ramnig 2 km; E. Escheschdorf 3 km; E. eK. Münsberg (Schl.) 7 km; T. F 1. Gläsendorf (Nr. Grottkau) 3 km; Ag. Dttmachau. Bes.: Erwin Schottlaender (minderf.). Familienbesitz seit 1869. Postschekkonto Breslau 750. Generalbevollmächt.: Dr. phil. Curt Schottländer auf Nieder Kunzendorf (Nr. 571). Inspektor*: Gzieselsky. 1 Brennereibw., 1 Gärtner, 1 Jäger. Fläche e 333,5 ha: 291 Acker, 26 Wiesen, 10 Holz, 0,5 Wasser, 6 Park, Hof zc. Grundst.-N.-G. 7620 M. Spritfabrik (verpachtet), Brennerei. Orig. Oldenburger- u. Ostfriesenherde. Dtsch. Edelschwein. Zuchttiere z. Verk. Zuckerrüben, Flachs. Gründung.
- 3374. Schwedisch**, Ritterg. P. T. A. St. kK. Seiffersdorf (Nr. Grottkau) 0,5 km; F 7 Wechau (Nr. Reife); E. Gläsendorf 4,5 km; Ag. Reife; eK. Schreibendorf. Bes.: Frau Anna von Rothkirch, geb. von Köckritz. Verwalter: Karl Hasler in Seiffersdorf b. Dttmachau. Fläche 105 ha: 85 Acker, 10 Wiesen, 5 Holz 5 Park, Garten, Hof zc. Grundst.-N.-G. 1280 M.
- 3375. Seiffersdorf** bei Dttmachau, Ritterg. P. T. A. St. kK. Seiffersdorf (Nr. Grottkau); F 5 Wechau (Nr. Reife); E. Gläsendorf (Persf.) 4, Carlowitz-Klobebach (Fracht) 6 km; Ag. Reife; eK. Mittel-Schreibendorf. Besitzer: Alfred Moese u. Konrad Moese, St. d. N. a. D. Fl. 229 ha: 195 Acker, 20 Wiesen, 5 Weide, 0,5 Wasser, 0,5 Holz, 4 Garten, 4 Hof zc. — Grd st.-N.-G. 3187 M.
- 3376. Starrwitz I (Ober u. Nieder)** Ritterg. P. Magwitz (Nr. Grottkau) 3 km; T. F 22. Ag. eK. kK. Dttmachau; E. Dgen 2, Dttmachau 5 km; A. St. Gauerz. Bes.: Walter v. Scheliga, Hauptm. a. D. Familienbesitz seit 1868. Postschekkonto Breslau 11719. Inspektor: Emil Heidrich. Fläche e 280,5 ha: 237 Acker, 23 Wiesen,

- 12 Holz, 7 Park, 1,5 Hof zc.
7 ha an Anlieger verpachtet.
Grundst.-N.-G. 10 414 M.
Beteil. an Brennerei u. Mühle in Maywiz.
Rote-Striefenherde.-Starf. Hackfrucht.
Starrwizer Granitwerke G. m. b. H.
(Geschäftsf.: E. Kleinschmidt in
Tscheschdorf).
- 3377. Starrwiz II (Dönhof), Rittg. m.**
Rustikalbes. P. E. (Fracht) Maywiz
(Kr. Grottkau) 3 km; T. E (Perf.).
Ag. eK. kK. F 27. Dttmachau 5 km;
A. St. Gauerz.
- Besizer: Bernhard Scholz, Oblt. a. D.
Familienbesitz seit 1820.
Inspektor: Paul Scholz.
Fläche 144 ha: 122 Acker, 10 Wiesen,
8 Weide, 2 Holz, 2 Hof zc.
Grdst.-N.-G. 5757 M. - Schwzb. Ostfriei.
Kaps-, Hackfrucht- u. Weizenbau.
Beteil. an der Genossenschaftsbrenneri
u. Mühle in Maywiz.
- 3378. Striengendorf, Ritterg. mit**
1 Borm. P. T. Endersdorf 3,5 km;
F 6 Giersdorf (Kr. Grottkau); A. St.
Striengendorf; E. Voigtsdorf 5 km;
E. Ag. eK. Grottkau 10 km; kK.
Ober Rühshmalz.
Bes.: Wilhelm Kretman, Landesältester,
Hauptm. d. N. a. D.
Familienbesitz seit 1858.
Inspektor*: Giersberg.
Fläche 405 ha: 275 Acker, 28 Wiesen,
72 Holz, 3 Wasser, 8 Gärten, 19 Hof,
Wege zc. — Grundst.-N.-G. 5724 M.
Angeschl. der Molkereigenoss. und der
Dampfpfluggenossensch. in Grottkau.
- 3379. Tharnau, Rittg. P. T. F 4. A. St.**
kK. Gauerz 0,5 km; E. Tscheschdorf
4,3 km; eK. Münsterberg 11 km;
Ag. Dttmachau 11 km.
Besizer: Dr. Valer Lagel auf Dwar-
dawa (Nr. 3720).
Pächt.: Aktien-Zuckerfabrik Dtt-
machau (i. Nr. 3660/3).
Inspr. *: Johannes Schwarzer.-1. Assist.
Fläche 180 ha: 142 Acker, 12 Wiesen,
23 Holz, 3 Hof zc. — Grdst.-N.-G. 4857 M.
Jungviehauzucht u. Weidebetrieb.
- 3380. Tscheschdorf, Ritterg. P. T. A.**
St. kK. Mannig 1,5 km; F 5 Glä-
sendorf (Kr. Grottkau); E. Tschesch-
dorf; Ag. eK. Dttmachau.
Besizer: Ernst Carl Frhr. von Frieden-
- thal-Falkenhausen auf Friedenthal,
Kr. Neipe.
Bevollm.: Güterdirektor Matthe in
Friedenthal-Giesemannsdorf (Nr. 3657).
Inspektor*: Reinhold Walter.
1 Assistent, 1 Gärtner*, 1 Förster*.
Fläche 379 ha: 219,5 Acker, 36,5 Wie-
sen, 111 Holz, 2 Garten mit Treib-
haus, 10 Hof, Leich zc.
Grundst.-N.-G. 5956 M.
Weidekoppelwirtschaft.
- 3381. Ullersdorf, Ritterg. P. T. St.**
Ag. eK. kK. F 24. Dttmachau (Kr.
Grottkau) 3 km; E. Dttmachau 4 km;
A. Kl. Mahlendorf.
Besizer: Georg Mayer. — 1 Inspr.
Postspeckkonto Breslau 44380.
Fläche 167 ha: 143 Acker, 11 Wiesen,
10,5 Holz, 0,5 Wasser, 2 Park, Garten,
Hof zc. — Grdst.-N.-G. 3984 M.
Rotb. Ostfriesen.
- 3382. Zauritz, Ritterg. P. kK. Groß**
Carlowitz (Bez. Dppeln) 3 km; T.
F 7 Gauerz 3 km; E. Carlowitz-
Klodebach 2 km; A. St. Klodebach;
Ag. eK. Dttmachau.
Besizer: Franz Scholz, Rittmstr. a. D.,
Landesältester. — 1 Inspektor.
Fläche 133 ha: 120 Acker, 6 Wiesen,
5 Holz, 2 Hof zc.
Grundst.-N.-G. 4128 M.
- 3383. Zindel (Klein), Ritterg. mit Ru-**
stikalbes. (9 ha). P Rühshmalz 2 km;
F 1. T. E. Falkenau (Schl.) 5 km;
A. St. Hönigsdorf; Ag. eK. Grottk-
kau; kK. Ober Rühshmalz.
Bes.: Fritz Roemer, Oberl. d. N. a. D.
Inspektor: Ulbrich.
Fläche 266 ha: 220,2 Acker, 19,8 Wiesen,
15,7 Holz, 3,4 Hof zc.
Grundst.-N.-G. 4700 M. — Angeschl.
an Molkereigenoss. u. d. Dampfpflug-
genoss. Grottkau. — Rotb. Ostfriesen,
Zuchtbullenerkauf. Dtsch. Edelschwein,
Stammzucht.
- 3384. Zülzhoff, Ritterg. P. F 33. Ag.**
Grottkau 5,5 km; A. St. kK. Giers-
dorf; E. T. Voigtsdorf 1,5 km; eK.
Olbendorf.
Besizer: Johannes Graf von Franken-
Gierstorff, Besizer der Fideikommiß-
herrschaft Endersdorf, zu Zülzhoff.
Güterdirektor: Dr. P. Habernoll
in Ndr. Giersdorf (Nr. 3344).
Inspr. *: Viktor Sureßka. — 1 Assist.

Fläche 501 ha: 227 Acker, 42 Wiesen,
8 Weide, 221 Holz, 3 Hof z.
Grdst.-N.-E. 5805 *M.*

Stammherbe d. schwarzb. Niederungs-
viehes (Herdb.). Weidenanlagen. Saat-
gutverkauf.

Herrschaft Koppitz.

1. Majorat, bestehend aus den Gütern Nr. 3385/6.

Familienbesitz seit 1859, Fideikommiß seit 1912.

Gesamtfläche 2408 ha. — Gesamt-Grundst.-N.-E. 43 334 *M.*

2. Allodialbesitz, bestehend aus den Gütern Nr. 3387/8

und Nr. 3303/6 im Kreise Falkenberg.

Gesamtfläche 2438 ha. — Gesamt-Grundst.-N.-E. 36 276 *M.*

Besitzer: Hans Ulrich Reichsgraf **Schaffgotsch**, gen. Semperfrei von und zu
Knyast und Greiffenstein, Frhr. zu Trachenberg, Oberleutn. a. D. (Leibgarde-
Fus.-Reg.) auf Koppitz.

Generalverwaltung [F 11 u. 11a Grottkau]: Generalbevollm. Generaldirektor
Sommer, Amtsvorsteher in Koppitz. — 1 Verwaltungsksekretär*.

Forstverwaltung: Forstverwalter Knapp in Koppitz. 4 Förster*, 2 Heger*.

Rentamt [F 11b Grottkau]: Rentmeister* Niedenis in Koppitz.

Postcheckkonto Breslau 33822.

Bauamt [F 11e Grottkau]: Baumeister* N. Young in Koppitz.

Gartenverwaltung: Garteninspektor Mesch in Koppitz.

Sämtliche Verwaltungsstellen sind durch Privattelefon miteinander verbunden.
Angeschlossen der Genossenschaftsmolkerei in Grottkau.

3385. Koppitz, Ritterg. mit Vorw.

Waldbau. P. T. A. St. k. K. Koppitz; Ag.

e. K. F 11 Grottkau; E. Grottkau 7,5

u. Alt Grottkau (Pers.) 4,5 km.

Inspektor: Morig. — 3 Assistenten.

Brennereinsp.*: Dziuba. — 1 Assist.

Fläche 1255 ha: 488 Acker, 191 Wiesen,

13 Weide, 42 Wasser, 403 Forst, 63 Park,

55 Wege, Unland, Hof zc.

Grundst.-N.-E. 19 496 *M.*

Elektr. Zentrale (Betriebsleit.*: Felder).

Kartoffelstockfabrik u. Dampfbrennerei

(203 495 1 Brennrecht).

Dampfflugsaß. — Große Gärtnerei mit

Treibhausem. — Pferdezucht

3386. Märzdorf, (Ober u. Nieder),

Ritterg. m. Vorw. Ulrichshof, Forst-

haus Breitenstück u. Tiefensee. P.

T. A. St. Koppitz 4 km; E. Döfeg 3,

Grottkau 7 km; F 85 Ag. e. K. Grottkau;

k. K. Märzdorf.

Inspektor*: Elster. — 2 Assistenten.

Fläche 1153 ha: 524 Acker, 165 Wiesen,

40 Weide, 332 Holz, 51 Wass., 41 Wege,

Unland, Hof zc.

Grundst.-N.-E. 23 838 *M.*

Rotb. schles. Niedrigvieh. Vered. Land-
schwein. Jungviehweide. Geflügelhof
in Breitenstück.

3387. Winzenberg, Ritterg. m. Vorw.

Tannensfeld. P. T. Koppitz 3 km; F.

A. St. k. K. Winzenberg; E. Falkenau

6 km; Ag. e. K. Grottkau 10,5 km.

Inspr.*: Walter Böhm, Hauptm. d. R.,

Amtsvorsteher. — 1 Assistent, 1 Förster*.

Fläche: 505 ha: 295 Acker, 111 Wiesen,

2 Weide, 59 Forst, 21 Wasser, 17 Wege,

Unl. Hof zc. — Grdst.-N.-E. 10 926 *M.*

Schwarzb. Ostfriesen. Jungviehweide.

Flachs- und Aufbereitungsanstalt,

elektr. Kraftwerk (Wasserkraft 250 PS.),

Berjorgung der eig. Güter u. Betriebe

mit elektr. Strom u. Abgabe an die

Überlandzentrale. (Betriebsleiter: In-

spektor* Gröger).

3388. Grottkau (Alt), Seniorats-

restgut P. T. F. E. A. St. k. K. Alt-

grottkau; Ag. e. K. Grottkau.

Gutsverwalter: Zunkeller.

Fläche 139 ha: 106 Acker, 23,5 Wiesen,

2 Weiden, 5 Holz, 2,5 Wege, Hof zc.

Grundst.-N.-E. 2259 *M.*

Anteil der Fideikommißherrschaft Friedenthal (Kr. Neiße),

bestehend aus den Gütern Nr. 3389/92.

Bes.: Ernst Carl Freiherr von Friedenthal-Falkenhäusen auf Friedenthal.

Bevollmächtigter: Güterdirektor Georg Matthe in Friedenthal (Nr. 3657).

3389. Woitz, Ritterg. P. T. St. Ag. eK. Dttmachau (Kr. Grottkau) 2,5 km; E. Giesmannsdorf 4,4 km; A. kK. Woitz.

Fl. 136,5 ha. — Grdst.-R.-G. 2368 M.

3390. Zedlitz, Ritterg. P. T. E. Friedenthal-Giesmannsdorf 6 km; A. St. Zedlitz; Ag. eK. Dttmachau; kK. Gr. Carlowitz.

Fläche 90 ha. — Grdst.-R.-G. 3030 M.

3391. Tschaußwitz, Freischoltisei. P. T. E. Friedenthal-Giesmannsdorf 3 km; A. kK. Woitz; St. Ag. eK. Dttmachau. Fläche 234,4 ha. — Grdst.-R.-G. 5369 M. Große Yorkshire-Schweinezucht.

3392. Weidich, Bauerg. Nr. 7 u. 13. P. T. E. Friedenthal-Giesmannsdorf 3,5 km; A. Kl. Mahlendorf; Ag. St. eK. kK. Dttmachau.

Fläche 35 ha. — Grdst.-R.-G. 792 M.

Anteil der Herrschaft Bchau (Kr. Neiße),

bestehend aus den Gütern Nr. 3393/97.

Besitzer: Manfred Graf von **Matuschka**, Freiherr von Loppolczan und Spätgen, Rittmstr. a. D. auf Bchau, Kr. Neiße.

Verwaltung siehe Kr. Neiße, Nr. 3668/70.

3393. Carlowitz (Groß), Ritterg. P. T. kK. Groß Carlowitz (Bz. Dppeln); F6 Bchau (Kr. Neiße); E. Carlowitz-Klodebach 1 km; A. St. Klodebach; Ag. eK. Dttmachau.

Inspektor*: Hoffmann. 1 Assistent.

Fläche 98 ha: 94 Acker, 1 Holz, 3 Hof ic.

Grundst.-R.-G. 4227 M.

Schwarzb. Ostfriesenherde.

3394. Carlowitz (Klein), Ritterg. P. T. kK. Groß Carlowitz (Bz. Dppeln) 3 km; F. Kleincarlowitz; E. Carlowitz-Klodebach 2 km; A. St. Zedlitz; Ag. eK. Dttmachau.

Inspektor*: Otte. 1 Assistent.

Fläche 157 ha: 136 Acker, 9 Wiesen,

7,5 Holz, 2,5 Weide, 2 Hof ic.

Grundst.-R.-G. 4920 M.

Schwarzb. Ostfriesenherde.

3395. Gläsendorf II, Ritterg. P. T. F. E. A. St. kK. Gläsendorf (Kr. Grottkau); Ag. Dttmachau; eK.

Mittel Schreibendorf.

Parzellenverpachtung.

Fläche (m. Anteilen in Seiffersdorf u. Rühsmalz) 43,72 ha Wiesen.

Grundst.-R.-G. 624 M.

3396. Klodebach, Ritterg. P. T. F. kK. Groß Carlowitz (Bz. Dppeln) 2 km; E. Friedenthal-Giesmannsdorf 9, Carlowitz-Klodebach 1 km; A. St. Klodebach; Ag. eK. Dttmachau.

Acker in Parzellen verpachtet. 1 Först.*

Fl. 158 ha: 86 Acker, 69 Holz, 3 Hof ic.

Grundst.-R.-G. 1535 M.

Rosen- und Forst-Baumschule.

3397. Reisdorf, Ritterg. P. T. kK. Groß Carlowitz (Bz. Dppeln) 3 km; E. Carlowitz-Klodebach 2 km; A. St. Zedlitz; Ag. eK. Dttmachau.

Inspr.*: Otte in Kl. Carlowitz.

Fläche 80 ha: 71 Acker, 5 Wiesen,

3 Holz, 1 Hof ic.

Grundst.-R.-G. 2706 M.

Schwarzb. Ostfriesenherde.

Herrschaft Endersdorf,

1. Majorat,

bestehend aus den Gütern Nr. 3398/3402.

Familienbesitz Gut Nr. 3401 seit 1769, Güter Nr. 3398/99 seit 1845, Fideikommiß seit 1906. Gesamtfläche 1483 ha mit 30751 M. Grundst.-R.-G.

2. Allodialbesitz,

bestehend aus den Gütern Nr. 3344 u. 3384 im Kr. Grottkau u. Nr. 1406, 1410, 1419 im Kr. Strehlen. Gesamtfläche 2076 ha mit 32939 M. Grdst.-R.-G.

Besitzer: Johannes Graf von **Franden-Sierstorff**, Rittmstr. d. R. (ehem. Leib.-Rür.-Regt.) a. D. auf Schloß Zülzhoß (Nr. 3384).

F 33 Grottkau und 12 Giersdorf (Kr. Grottkau).

- Landwirtschaftsverwaltung: Güterdirektor* Dr. Paul Habernoll, Amtsvorsteher in Ndr. Giersdorf (Nr. 3344). F 1 Giersdorf (Kr. Grottkau).
1 wissensch. Assst., 1 Verwaltungsjchr., 1 Masch.-Ing., 1 Saatzüchtleiter.
Forstverwaltung in Schloß Jülzhoff. F 33 Grottkau und 12 Giersdorf (Kr. Grottkau). — 2 Förster*, 1 Hilfsförster, 1 Forstsekretär.
Rentamt in Endersdorf: Rentmstr.* Koniegn, Amtsvorsteher in Endersdorf. F 30 Grottkau u. 12 Giersdorf (Kr. Grottkau). — 1 Sekr., 2 Bürogehilfinnen.
Postschkto. Breslau 10537. Banktto: Schles. Bankverein, in Breslau.
Stammherden des schwarzb. Niederungsviehes, des dtsh. Gdelschweines (Ammerländer) und des Merinosleischschafes. — Saatgutwirtschaft, Verkauf von anerkanntem Saatgut. Zuckerrüben- und Kartoffelbau.
- 3398. Endersdorf, Rittg. P. T. A.** | Insjp.: Ahmann in Ndr. Giersdorf
St. kK. Endersdorf; E. Voigtsdorf | (Nr. 3344). — 2 Assst.
2 km; F 30 Grottkau u. 8 Giers- | Fläche 157 ha: 130 Acker, 15 Wiesen,
dorf (Kr. Grottk.); Ag. eK. Grottkau. | 11 Holz, 1 Hof zc.
Inspektor*: Edgar Zahn. | Grundst.-R.-G. 2728 *M*
1 Hofverwalter, 1 Assistent.
Fläche 446 ha: 288 Acker, 57 Wiesen,
7 Weide, 1 Wasser, 87 Holz, 6 Hof zc.
Grundst.-R.-G. 9310 *M*
Zuckerrüben- und Kartoffelbau.
- 3399. Voigtsdorf, Rittg. P. T. A. St.** | Insjp.:: Mich. Kraft. 1 Assistent.
Endersdorf 2 km; Ag. eK. Grottkau | Fläche 335 ha: 239 Acker, 47 Wiesen,
5 km; F 10. kK. Giersdorf (Kr. | 22 Weide, 17 Holz, 10 Hof zc.
Grottkau); E. Voigtsdorf. | Grdst.-R.-G. 8477 *M*
Insjp.*: Fritz Möller. — 2 Assst.
Fläche 273 ha: 219 Acker, 28 Wiesen,
1 Weide, 12 Holz, 13 Hof zc.
Grundst.-R.-G. 5923 *M*
- 3400. Hohengiersdorf, Rittg. P. T.** | Insjp.*: Alfr. Gogmann. — 1 Assst.
F 13. E. A. St. kK. Giersdorf (Kr. | Fläche 272 ha: 184 Acker, 16 Wiesen,
Grottkau) 0,5 km; eK. Olbendorf; | 70 Holz, 2 Hof zc.
Ag. Grottkau. | Grundst.-R.-G. 4313 *M*

Fideikommissherrschafft Dffeg

(Curt von Dhlen'sches Familienfideikommiss),

bestehend aus den Gütern Nr. 3403/5 (u. Nr. 182).

Besitzer: Hans Frhr. von dem Knesebeck-Milendonck, Oberlt. d. R. a. D., auf Dffeg.
Gesamtfläche 1402 ha. — Gesamt-Grdst.-R.-G. 35 442 *M*.

- 3403. Dffeg, Rittg. P. T. E. A. St.** | A. St. Dffeg; F 97. Ag. eK. Grottkau.
kK. Dffeg (Bez. Dppeln); eK. Mi- | Inspektor*: C. Sabisch.
chelau; F 36. Ag. Grottkau; | Fläche 147 ha: 145 Acker, 2 Hof zc
Rentamt: Postschkto. Bresl. 25204. | Grundst.-R.-G. 5025 *M*
Rentmstr.*: Scholz, — 2 Assistentinnen.
Inspektor*: Ziebs. — 1 Assistent.
1 Brenn.-Berm., 1 Förster.*
Fl. 885 ha: 322 Acker, 245 Wiesen, 314
Holz, 4 Hof zc. — Grdst.-R.-G. 19 437 *M*
Dampfbrennerei. Beteil. an Molkerei-
genoss. Grottkau.
- 3404. Leippe (Deutsch) I, Rittg.** | Inspektor*: Jos. Schinke. 1 Assst.
P. T. F. E. kK. Dtsch. Leippe 1 km; | Fläche 370 ha: 362 Acker, 8 Hof zc.
Beteil. an Molkereigenoss. Grottkau. | Grundst.-R.-G. 10 980 *M*
- 3405. Seiffersdorf b. Grottkau, Rittg.** | A. St. Dffeg; F 96. Ag.
P. T. E. Deutsch Leippe 1 km; kK. | Grottkau; eK. Gr. Senkwiß.
Seiffersdf.; A. St. Dffeg; F 96. Ag. | Inspektor*: Jos. Schinke. 1 Assst.
Grottkau; eK. Gr. Senkwiß. | Fläche 370 ha: 362 Acker, 8 Hof zc.
Beteil. an Molkereigenoss. Grottkau. | Grundst.-R.-G. 10 980 *M*

II. Güter innerhalb der Gemeinde- und Gutsbezirke.

- 3405a. Ellguth, P.T.F15.E.eK kK.**
Ag. Dttmachau 5 km; A.St. Ellguth.
Gut. Bes.: Herm. Sokolowsky. — 1 Afsst.
Fl. 82 ha. — Grdst.-N.-E. 1580 *M.*
Schwarzb. Niederungsvieh. Schweinez.
- 3406. Graszwiß, P. T. E. Friedenthal-**
Giesmannsdorf 3 km; F. Graszwiß;
E. auch Carlowitz-Klobebach 3 km;
A. St. Zedlit; kK. Gr. Carlowitz;
Ag. eK. Dttmachau.
Gut Nr. 8. Bes.: Albin Schlippe.
Fl. 56 ha. — Grdst.-N.-E. 2235 *M.*
Schwarzb. Niederungsv. Dt. Edelschw.
- 3407. Grottkau, Rämmereiforst. P. T.**
F. E. A. St. Ag. eK. kK. Grottkau.
Besitzerin: Stadtgemeinde Grottkau.
Stadtförster*: Appel.
Fl. 449,33 ha. — Grdst.-N.-E. 4240 *M.*
- 3408. Halbendorf, P. T. F 41. E.**
St. eK. kK. Ag. Grottkau 0,5 km;
A. Halbendorf.
○ Rittermäß. Scholtisei m. Dpfziegelei.
Bes.: Elisabeth Schumacher, geb. Franke,
in Grottkau.
Familienbesitz seit 1850. — 1 Insp.
Fl. 130 ha. — Grdst.-N.-E. 2600 *M.*
Ungechl. an Molkereigenoss. Grottkau.
- 3409. Rannig, P. T. F. E. A. St. kK.**
Rannig; E. Tschesdorf 2,5 km; eK.
Münsterberg 10 km; Ag. Dttmachau.
Pfarrwidmut. Bes.: Kath. Pfarrei.
Fl. 98 ha. — Grdst.-N.-E. 1995 *M.*
An 49 Pächter verpachtet.
Gut. Besizer: N. Zug.
F 7 Gläsendorf (Kr. Grottkau).
Fl. 58 ha. — Grdst.-N.-E. 2000 *M.*
Gut. Besizer: R. Haase.
F 23 Gläsendorf (Kr. Grottkau).
Fl. 42 ha. — Grdst.-N.-E. 1220 *M.*
- 3410. Laßwiß, P. T. Maßwiß (Kr. Grottkau)**
4 km; Ag. eK. Dttmachau; E.
Maßwiß 5, Dttmachau 7, Batsch-
kau 11 km; A. St. Lobedau; F.
kK. Laßwiß.
Pfarrwidmut. Bes.: Kath. Pfarrei.
Postcheckkonto Breslau 20796.
Fl. 72 ha. — Grdst.-N.-E. 1560 *M.*
In Teilstücken verpachtet.
- 3411. Lindenau, P. T. F. A. St. kK.**
Lindenau (Kr. Grottkau); E. Maß-
wiß 5—8 km; eK. Münsterberg
9—11 km; Ag. Dttmachau 11,5 km.
Freigut. Besizer: Alfred Blaesche.
Familienbesitz seit 1848. F 10 Gauerz.
Fl. 109 ha. — Grdst.-N.-E. 3336 *M.*
Schwarzb. Ostfriesen.
Pfarrwidmut. Bes.: Kath. Pfarrei.
Barzellenweise verpachtet.
Fl. 72 ha. — Grdst.-N.-E. 2184 *M.*
Gut. Besizer: Friedr. Kremser.
Fl. 49 ha. — Grdst.-N.-E. 1725 *M.*
Gut. Besizer: Rob. Christoph.
Fl. 44 ha. — Grdst.-N.-E. 1722 *M.*
Gut. Bes.: Aug. Dumsch, Amtsdorf.
F 12 Gauerz.
Fl. 53 ha. — Grdst.-N.-E. 1683 *M.*
Gut. Bes.: Wilh. Langer I. F 14 Gauerz.
Fl. 52,3 ha. — Grdst.-N.-E. 1640 *M.*
Schwarzb. Ostfriesen.
- 3412. Maßwiß, P. T. E. Maßwiß (Kr.**
Grottkau); F 35 Ag. eK. kK. Dtt-
machau 3 km; A. St. Ellguth.
Erbsholtisei. Bes.: Ernst Kleinschmidt,
Ökonomierat auf Ritterwitz. — 1 Wirt-
schafter, 1 Ziegelmstr., 1 Steinbruchmstr.
Fläche 137 ha: 122 Ader, 10 Wiesen,
2 Holz, 2 Garten, 1 Hof u.
Grundst.-N.-E. 4375 *M.* — Dampf-
ziegelei. Granitsteinbruch. Anteil an
der Genossenschaftsbrennerei und
-Mühle Maßwiß. — Mastwirtschaft.
Schweinez. Starker Hackfruchtbau.
- 3413. Mendorf (Klein), Erbsholt. Nr. 1.**
P. T. F 126. E. Ag. eK. Grottkau 2,5
km; A. St. kK. Alt Grottkau.
Bes.: Provinzialverband von Schlesien.
Bevollm.: Barthelmes, Direktor d.
Prov.-Erziehungsanstalt, Grottkau.
Fl. 65,5 ha. — Grdst.-N.-E. 1877 *M.*
Korb. Ostfriesen (Herdb.).
- 3414. Ogen, P. T. F 15. Gauerz 2 km;**
E. Ogen; Ag. eK. Dttmachau 9 km;
A. St. Zedlit; kK. Gr. Carlowitz.
Freigut. Besizer: Reinhold Scholz.
Fl. 57,6 ha. — Grdst.-N.-E. 2344 *M.*
Schwarzbunte Ostfriesen.
- 3415. Dttmachau, Rämmereig. P. T.**
F. E. A. St. Ag. eK. kK. Dttmachau
(Kr. Grottkau).
Bes.: Stadtgemeinde Dttmachau.
Forstbezernent: Ratmann Krause.
Waldwärter*: Franke.

- Fl. 153 ha. — Grdst.-N.-G. 3500 *M*.
Außer Forst parzellenweise verpachtet.
- 3416. Petersheide.** P. T. F. A. St.
Petersheide; E. Falkenau (Fracht)
5, Friedewalde (Pers.) 4 km; Ag.
Reiße; eK. Grottkau; kK. Mogwitz
(mit Kirche in Petersheide).
- Nittergut I mit Vorwerk **Annahof**.
F 11 Falkenau (Schles.).
Bes.: **J. Marz'sche Erben** in Schwester-
witz (Nr. 3772). — 1 Inspektor.
Mitbesitzer u. Generalbevollm.:
Richard Kollisch.
Fläche 157 ha: 142 Acker, 7,5 Wiesen,
7,5 Park, Garten, Hof zc.
- Grdst.-N.-G. 2300 *M*. — Dreschsaß.
Beteiligung an Molkerei Friedewalde.
Schwarzweiße Stiefriesen. — Deutsches
Edelschwein. — Weizen, Flachs, Kar-
toffel- u. Rübenbau. — Gründung.
- Nittergut II mit Zubehör.
Bes.: **Oswald Herde**, Lt. d. N. a. D.
1 Inspektor.*
Fl. 98,5 ha: 81 Acker, 8,5 Wiesen, 7 Holz,
2 Hof zc. — Grdst.-N.-G. 1600 *M*.
Reinzucht roth. Stiefriesen. Vered. Land-
schwein. — Milchf. an Gen.-Mot-
terei Friedewalde. — Obstanzpflanzung.
- 3417. Peterwitz**, Borw. (Gutsbez. Ndr.

- Gennersdorf). P. T. F. A. St. kK. Gen-
nersdorf (Nr. Grottkau) 3 km; E.
Friedewalde 9 u. Falkenau 11 km;
Ag. Reiße; eK. Grottkau.
Besitzer: **Karl Graf v. Oppersdorff'sche**
Erben, verfügungsberecht. **Johannes**
Graf von Oppersdorff auf Nd-
Thomaswalbau (Nr. 1954).
Parzellenweise verpachtet.
Hauptpäch. u. Bevollm.: **Paul Dieke**
in Ndr.-Lassoth (Nr. 369).
Fläche 221 ha: 204,7 Acker, 5 Wiesen,
3 Holz, 6,8 Wasser, 1,3 Hof zc.
Grundst.-N.-G. 4703 *M*.
- 3418. Sorgau**, Dominium (Gem.-Bz.
Altgrottkau). P. F 35. E (Fracht).
Ag. eK. kK. Grottkau 5 km; T.
E (Pers.). A. St. Alt Grottkau 2 km.
Bes.: **Kurt Habel**, Oberlt. a. D. — 1 Assst.
Fläche 130 ha: 118 Acker, 9 Wiesen,
1 Weide, 0,5 Park, 0,5 Garten, 1 Hof zc.
Grundst.-N.-G. 3000 *M*. Stiefriesen.
Gründung. Rüben- u. Weizenbau.
- 3419. Zedlitz**. P. T. F. E. Friedenthal=
Giesmannsdorf 7 km; A. St. Zedlitz;
Ag. eK. Ottmachau; kK. Gr. Carlowitz.
Gut Nr. 14. Bes.: **Josef Zucker**.
Fläche 40 ha. — Grdst.-N.-G. 1425 *M*.

5. Kreis Hindenburg.

Größe: 119,625 Quadrat-Kilometer. — Einwohner: 167 515. —
Landgemeinden: 14. — Gutsbezirke: 6. — Amtsbezirke: 10. —
Städte: keine. Hindenburg (Landgemeinde, Sitz des Landratsamts und der
Behörden) mit 66 794 Einwohnern. — Viehstand: 1839 Pferde, 2293 Stück
Rindvieh, 5 Schafe, 8294 Schweine, 6848 Ziegen. — Lage: im südöstlichen
Teile der Provinz, zwischen den Kreisen Gleiwitz und Pless. — Die
Güter gehören zur Oberschlesischen Fürstentums-Landschaft mit Ausschluß der
zur Reiße-Grottkauer Fürstentums-Landschaft gehörigen Güter Biskupitz und
Kuda. — Bodenbeschaffenheit: kalter, lehmiger Boden. Vorherrschend die
Eisenindustrie und der Steinkohlenbergbau. Der durchschnittliche Grundsteuer=
Reinertrag beträgt pro Hektar Acker: 9,01 *M*, Wiesen: 14,88 *M*, Holz: 8,22 *M*.
Von der Gesamtfläche sind: 68,51 qkm Acker, 10,15 qkm Wiesen, 25,90 qkm
Wald. — Gewässer: die Klodnitz, der Klodnitz-Kanal, das Beuthener Wasser,
der Scharnawka-Bach, das Bielschowitz Wasser, das Chudower Wasser (Bu-
jakow-Mühlgraben), das Mokremer Wasser oder Promny-Bach, das Sosnizaer
Wasser, der Stollenkanal. — Eisenbahnen: die Oberschlesische Eisenbahn (Bres-

lau—Dziewicim) mit den Stationen: Hindenburg und Ruda; Gleiwitz—Beuthen mit den Stationen: Ludwigsglück, Borfigwerk; Oppeln—Beuthen mit der Station: Borfigwerk; Poremba—Gleiwitz mit den Stationen: Poremba, Dorotheendorf und Sosniza; Gleiwitz—Loslan mit den Stationen Sosniza und Chudow; Gleiwitz—Zdaweiche mit den Stationen: Sosniza, Makoschau und Bielschowitz; ferner noch verschiedene Bahnen zwischen den Steinkohlengruben und den Eisen- und Zinkhütten. — Mehlmühlen in Biskupitz, Gr. Paniow, Kl. Paniow, Makoschau und Hindenburg; Dampfsägewerke in Hindenburg, Makoschau und Ruda; Dampfbrauerei in Zaborze und Hindenburg. — Mit elektrischer Energie versorgen den Kreis die Oberschlesischen Elektrizitätswerke (Schles. Elektrizitäts- und Gas-Aktiengesellschaft in Gleiwitz).

Bildungsanstalten in Hindenburg: Lyzeum; kaufm. und gewerbl. Fortsch.; in Zaborze: Gymnasium; in Ruda: Realschule, höh. Mädchenschule, gewerbl., kaufm. u. Gärtner-Fortbildungsschule.

Staatliche Polizeidirektion für die Gemeinden Hindenburg und Zaborze.

Dorf Hindenburg, Sitz der Kreisbehörden.

Landgericht: Gleiwitz. Amtsgericht: Hindenburg.

Landrat und Polizeipräsident [F 130]:

Dr. **Suermondt**, 33. in Elberfeld. Vertreter:

Reg.-Assessor Dr. **Müller v. Blumencron**.

Kreissekretäre: **Weißnicht** u. **Rothe**.

Kreisaußschuß [F 136]: **Friebös**, Bürodir.

Kreisasse: Rentmeister **Wiese**.

Kreis Kommunal- u. Kreisparasse [F 138]:

Kassendirektor **Berger**.

Kreisarzt [F 518]: Dr. **Tracinski**, Geh. Med.-R.

Kreistierarzt [F 1060]: **Wierzba**.

Katasterkontrolleur: **Rörber**.

Wasserbauamt in Gleiwitz.

Hochbauamt in Rattowitz.

Kreisbaumeister: **Mielke**.

Kreis Schulräte: I. Dr. **Thierse**, II. **Schwingel**.

Gewerbeaufsichtsamt in Gleiwitz.

Finanzamt: Reg.-Rat Dr. **Thieme**.

Kulturamt in Gleiwitz.

I. Selbständige Gutsbezirke.

Majorats herrschaft Ruda-Biskupitz,

bestehend aus den Gütern Nr. 3420/1.

Besitzer: Nikolaus Graf von **Ballestrem** auf Plawniowitz (Nr. 4244) und Ober Gläfersdorf (Nr. 2885/9).

Bevollmächt.: Generaldirektor Franz **Pieler** in Ruda.

Oberleit. der Landw. führt die Domänen-Direkt. i. Mittel Oberau (Nr. 2885/9).

Gesamtfläche 1663 ha. — Grundst.-R.-G. 15668 M.

3420. **Biskupitz**, Majorat. P. T. eK.

Borfigwerk (Oberschl.) 0,4 km;

A. St. kK. Biskupitz; F 1153. Ag.

Hindenburg (Oberschl.); E. Borfig-

werk 4 km. Familienbesitz seit 1793.

Revierförster*: **Schonert**.

Päch. der Landw. sch.: Borfigwerk

u. G. in Borfigwerk.

Inspektor: **Fuchs**.

Fläche 719 ha: 360 Acker, 23 Wiesen, 15 Weide, 182 Holz, 1 Garten, 56 Rodeland, 101 Inland, Anschlußbahnen, Wege, Gehöfte zc.

Grdst.-R.-G. 7854 M. — Schwarzb. schl. Niederungsvieh. — Futterbau.

3421. **Ruda**, Majorat mit **Schloßhof**

u. **Neu Ruda**. P. T. E. A. St. kK. Ruda (Kr. Hindenburg); F 175, 176, 177. Ag. Hindenburg (Oberschles.); eK. Vorfisgerwerk.
 Oberinsp.*: Heinze in Ruda.
 Insp.*: Wochmann in Neu Ruda.

Einzelverpachtung an Bergleute.
 Fl. 944,7 ha: 564,6 Acker, 57,2 Wiesen, 41,7 Weide, 3,6 Wasser, 53 Holz, 2,3 Park, 2,3 Garten, 220 Anschlußbahnen, Grubengehöfte, Wege zc.
 Grdst.-R.-G. 7814 M. — Schwarzb. Nied.-Bieh. Dtsch. Edelshw. Futterbau.

Herrschaft Paniow,

bestehend aus den Gütern Nr. 3422/25.

Besitzer: **Gräflich Schaffgotsch'sche Werke G. m. b. H.** in Beuthen O.S.
 Generaldirektor: Werner in Hohenzollerngrube bei Beuthen (Oberschles.).
 [F 1535 Beuthen (Oberschles.).]

Ökonomie- u. Forstverwaltung: Güterdirektor Georg Lengsfeld in Schomberg (Nr. 3175). [F 1049 Beuthen (Oberschl.).]

Gesamtfläche 2598 ha. — Gesamt-Grdst.-R.-G. 21 616 M.

3422. Bujakow, Ritterg. m. Bw. Oberhof. P. T. A. St. kK. Bujakow; F14 (Gutsverw.) und 23 (Forstverw.) Drzesche; E. Orntonowiz 1,5 km; Ag. Hindenburg; eK. Nikolai.

Gutsinsp.*: Dorda. — 1 Assistent.

Forstverwalter*: Riedel.

Fläche 786 ha: 320 Acker, 34 Wiesen, 29 Weide, 396 Holz, 7 Hof zc.

Grdst.-R.-G. 3169 M.

Rotb. Dtschriesenvieh. Milchverkauf.

3423. Chudow, Ritterg. m. Bw. Ulrichshof. P. F. St. E. Chudow (Kr. Hindenburg); T. E. Preiswiz 3,6 km; A. Paniow; Ag. Hindenburg; eK. Nikolai; kK. Gieraltowiz.

Insps.*: Galle. 2 Assist., 1 Förster.*

Fläche 896 ha: 550 Acker, 139 Wiesen (meist Riesew.), 32 Weide, 140 Holz, 35 Hof zc. — Grdst.-R.-G. 10910 M.

Schwarzb. Niederungsv., Milch- u. Zuchtviehverkauf. Pferdezucht. Teichwirtsch.

3424. Paniow (Groß), Ritterg. m. Bw. Niederhof. P. St. kK. Groß

Paniow (Kr. Hindenburg); F 5. Drzesche; E. Orntonowiz 4,5 km; A. Paniow; Ag. Hindenburg; eK. Nikolai.

Rentmeister*: Präzibilsky.

Postcheckkonto Breslau 44610.

Oberinspektor: Profsch.

2 Assistenten, 1 Brennereiverwalter*.

1 Förster*, 1 Heger*, 1 Gärtner*.

Fläche 642 ha: 403 Acker, 113 Wiesen (z. T. Rieselwiesen), 10 Weide, 100 Holz, 5 Wasser, 11 Hof zc.

Grdst.-R.-G. 5452 M.

Dampfbrennerei. Dampfpflug. Trockendarre. — Schwarzb. Niederungsvieh. Milchverkauf. — Teichwirtsch.

3425. Paniow (Klein), Ritterg. P. T. F. E. Preiswiz 5 km; A. Paniow; St. Chudow; Ag. Hindenburg; eK. Nikolai; kK. Groß Paniow.

Bewirtschaftung von Chudow aus.

Fläche 274 ha: 189 Acker, 40 Wiesen, 20 Holz, 18 Weide, 7 Hof zc.

Grdst.-R.-G. 2085 M.

Allodial-Herrschaft Hindenburg-Makoschau,

bestehend aus den Gütern Nr. 3426/28.

Besitzer: **Kraft Graf Henckel von Donnersmark** auf Repten, Kr. Larnowiz.

Zentralverwaltung u. Forstinspektion in Neudeck (Nr. 4224 ff.).

Forstverwaltung: Oberförster Both in Waldhof.

Departementsverw.: Revierförster Blaschke in Makoschau.

Ökonomieinspektion in Matheehof [F 1445 Hindenburg (Oberschlesien)];
 Inspektor Scherff.

Gesamtfläche 967 ha. — Gesamt-Grdst.-R.-G. 7126 M.

Acker u. Wiesen in Parzellen verpachtet.

3426. Matoschau, Ritterg. P. T. E. A. St. Matoschau (Kr. Gindenburg); kK. Preiswitz; Ag. eK. Gindenburg. Fläche 212 ha: 7 Acker, 52 Wiesen, 3 Weide, 148 Holz, 2 Hofr. zc. Grdft.-R.-G. 1869 *M.*

3427. Sosniza, Ritterg. m. Vorm. Matheshof. P. F. E. St. Sosniza; T.

Gleiwitz; A. Matoschau; Ag. kK. eK. Gindenburg.

Fl. 247 ha: 213 Acker, 22 Wiesen, 12 Hof zc. — Grdft.-R.-G. 1614 *M.*

3428. Gindenburg, Ritterg. P. T. F. E. A. St. Ag. kK. eK. Gindenburg. Fläche 508 ha: 236 Acker und Wiese, 268 Holz, 4 Hof zc. Grundft.-R.-G. 3522 *M.* — Ziegelei.

II. Güter innerhalb der Gemeinde- und Gutsbezirke.

3429. Bielschowitz, Ritterg. m. Vorm. Zuwacz. P. T. E. A. St. kK. Bielschowitz; F 162 u. 163. Ag. Gindenburg (Oberschl.) 7 km; eK. Antonienhütte.

Bef.: Preuß. Bergfiskus, vertr. durch die Preuß. Bergwerksdirekt. in Gindenburg.

Bevollm.: Berginspektion III in Bielschowitz.

Parzellenweise verpachtet.

Fläche 527,6 ha: 230,2 Acker, 34,6 Wiesen, 54,2 Weide, 0,9 Wasser. 192,7 Holz, 2,8 Garten, 12,7 Schachteln u. Familienhäuser. — Grdft.-R.-G. 3194 *M.* Steinkohlenbergwerk mit 4 Schächten.

6. Kreis Rattowitz.

Größe: 181,372 qkm, ohne die Kreisstadt Rattowitz, die mit 4,65 qkm und 43 337 Einwohnern (darunter 8942 Evang. und 31 031 Kathol.) einen besonderen Stadtkreis bildet.

Einwohner: 221 459, wovon etwa 11 000 Evang., 208 700 Kathol. — Landgemeinden: 23. — Gutsbezirke: 20. — Amtsbezirke: 19. — Stadt: Mysłowitz mit 17 838 Einw. — Viehstand: 3787 Pferde, 2705 Stück Rindvieh, 20 Schafe, 16 123 Schweine, 5 031 Ziegen, 165 Bienenstöcke. — Lage: im südöstlichen Teile der Provinz, grenzend an Polen. Die Güter gehören zur Oberschlesischen Fürstentums-Landschaft. — Bodenbeschaffenheit: meist fetter, leetiger Boden und daher der Ackerbau nur unbedeutend. Vorherrschend ist der Steinkohlenbergbau und die Eisen- und Zinkproduktion. Der durchschnittliche Grundsteuer-Reinertrag beträgt pro Hektar Acker: 10,57 *M.*, Wiesen: 10,18 *M.*, Holz: 9,01 *M.* Von der Gesamtfläche sind: 88,57 qkm Acker, 10,88 qkm Wiesen, 56,79 qkm Wald. — Gewässer: die Przemsza (Grenzfluß mit Polen), die Briniza (Grenzfluß mit Polen), der Nawabach, die Klodnitz. — Eisenbahnen: die Oberschlesische Eisenbahn (Breslau—Oswiecim) mit den Stationen: Rattowitz, Bogutschütz, Schoppinitz, Mysłowitz, Birkental; Zweigbahn Rattowitz—Dzieditz; die Zweigbahn Rattowitz—Warschau mit Bahnhof Sosnowice (an der Grenze); die Zweigbahn Rattowitz—Ratibor; die Zweigbahn Idaweiße—Sosniza mit den Stationen Kochowitz und Neudorf; die Rechte-Ober-Ufer-Eisenbahn (Breslau—Dzieditz) mit den Stationen: Chorzow, Maggrube, Laurahütte, Eichenau, Bogutschütz, Rattowitz, Dheimgrube; Elektrische Straßenbahnen 1) Mysłowitz—Rattowitz—Beuthen, 2) Rattowitz—Laurahütte, 3) Ratto-

witz—Königshütte—Beuthen; viele Zweigbahnen nach Kohlengruben und Hütten. Kreiswasserversorgungsanlage Rosaliegrube.

Superphosphatsfabrik (A.-G.) in Zawodzie; Dampfmehlmühlen in Domb und Rattowitz; Dampfsägewerke in Myslowitz, Gieschewald und Zawodzie; Flachsgarnspinnerei in Myslowitz; Brauereien in Antonienhütte, Eichenau, Rattowitz, Laurahütte, Myslowitz und Kosdzin; Steinbrüche in Eichenau, Rattowitz, Kochlowitz und Michalkowitz. Reichsstickstoffwerke in Chorzow. Mit elektrischer Energie versorgen den Kreis die Oberschles. Elektrizitätswerke (Schlesische Elektrizitäts- u. Gas-Aktienges. in Gleiwitz).

Bildungsanstalten in Rattowitz: Staatl. Gymnasium (sim.); Oberrealschule mit Vorschule; Staatl. Baugewerkschule; höhere Knaben- u. Mädchenschule, verbunden mit Lehrerinnenseminar; Knaben-Mittelschule; Mädchenmittelschule; kaufm. u. gewerbl. Fortbsch.; in Laurahütte: höhere Mädchenschule; kaufm. und gewerbl. Fortbsch.; in Antonienhütte: höhere Mädchenschule; in Myslowitz: Gymnasium; kath. Seminar u. Präparandenanstalt; höhere Mädchenschule mit Lyzeum; kaufm. u. gewerbl. Fortbsch.; in Siemianowitz: kaufm. und gewerbl. Fortbsch.; in Kosdzin: höhere Mädchenschule; gewerbl. Fortbsch. Außerdem gewerbl. Fortbsch. in Antonienhütte, Bogutschütz, Chorzow, Domb, Eichenau, Janow, Kochlowitz, Neudorf, Schoppinitz, Salenze, Zawodzie; ländl. Fortbsch. in 14 Orten; Haushaltungsschulen im Anschluß an die Volksschule in 17 Orten; Jugendheime in 20 Orten; Mädchenheime in 6 Orten.

Kreisstadt Rattowitz (Oberschles.).

Landgericht: Beuthen. Amtsgerichte: Beuthen OS., Rattowitz, Myslowitz, Königshütte.

Landrat und Polizeipräsident [F 148, 149, 167, 289]: Dr. Schwendy .	Katasterkontrolleur: Seibt .
Kreissekretäre: Binder, Fischer ; etne Stelle unbefest.	Hochbauamt [F 1244]: Künzel , Regierungs-Baumeister.
Kreisaußschuß [F 289]: Bolondet , Bürodirekt.	Kreisbaumeister: Hettmer .
Kreislatte: Schreinert , Rentmeister.	Kreis Schulräte: Rattowitz I: Rektor Jafflot in Rattowitz (i. B.), II: Kreis Schulrat Gahnel in Gleiwitz, III: Rektor Kowayel in Rosberg (i. B.), Myslowitz: Kreis Schulrat Wenher .
Kreis Kommunal- und Kreis Sparkassendirektor: Lück .	Gewerbeaufsichtsamt [F 1168]: Mosler , Gewerberat.
Kreisarzt für Stadt- und Landkreis: Dr. Meuricke , Medizinalrat.	Finanzamt: Stolzberg , Reg.-Rat.
Kreisassistentenarzt: Dr. Jeske .	Kulturamt in Gleiwitz.
Kreis- und Grenztierarzt [F 1204]: Defreich , Veterinär-Rat.	

I. Selbständige Gutsbezirke.

3430. Wittfow (=Hohenlohehütte), Domanäne. P.St. Wittfow (Kr. Rattowitz);

T. F 505. eK. Laurahütte; E. f. Perf. Maggrube, f. Güter Laurahütte

- (Ladestelle Maxgrube) 3 km; A. Hohenlohehütte; Ag. Rattowik; kK. Michalkowik.
- Bes.: Christ. Kraft Fürst zu Hohenlohe-Dehringen auf Slawenitz (Nr. 3230).
- Pächter: Hohenlohe-Werke Akt.-Ges. in Hohenlohehütte (Kr. Rattow.). Postfachkonto Breslau 2109.
- Fläche 207 ha: 165,7 Acker, 7,2 Wiese, 28,2 Bruchfeld, 0,7 Holz, 0,5 Garten, 4,7 Unland, Hof 1c.
- Grundst.-N.-G. 3000 M.
- Ostfriesen.-Milchwirtschaft.-Körnerbau.
- 3431. Brynow**, Gutsbz. P. Rattowikerhalde 1 km; T. F 1132. E. Ag. eK. kK. Rattowik (Oberschles.) 3,5 km; A. St. Brynow.
- Bes.: Hohenloherwerke AG. in Hohenlohehütte (Kr. Rattowik).
- Pächter (97 ha): Oskar Polka.
- Fl. 112 ha, dav. 15 an Bergl. verpachtet.
- 3432. Chorzow**, Ritterg. m. Rustikalbes. u. einem Borw. b. Paulschacht. P. T. E. A. St. kK. Chorzow (Kr. Rattowik, Oberschles.); F 137. Ag. eK. Königshütte (Oberschl.) 2 km.
- Besitzer: Preuß. Berginsiskus, vertreten durch die Bergwerksdir. in Hindenburg.
- Bevollmächt.: Berginspektion I in Königshütte.
- Wirtschaftsinspektor*: Filig.
- Fl. 537,5 ha: 301,8 Acker, 56,8 Wiesen, 2,8 Weide, 0,3 Wasser, 159,9 Holz, 4,2 Gärten, 12,4 Hof 1c.
- Grundst.-N.-G. 5955 M.
- 6 Holzhänge u. Einfahrtshächte.
- 3433. Eichenau**, Ritterg. P. T. E. A. kK. St. Eichenau (Kr. Rattowik); F 1681 Rattowik (Oberschl.); eK. Koszdin; Ag. Myslowik.
- Bes.: Bergwerksgef. Georg von Giesche's Erben in Breslau.
- Bevollm.: Generaldirektor, Berggrat Beiser in Gieschewald.
- Postfachkonto Breslau 49917.
- Inspektor*: Heinrich Sachnik.
- Fläche 225,8 ha: 156 Acker, 31,5 Wiesen, 0,9 Weide, 3,2 Wasser, 1,4 Garten, 32,8 Hof 1c. — Grdft.-N.-G. 2712 M.
3. T. in Einzelstücken verp.
- Holländer Vieh.
- 3434. Gieschewald**, Forstgzb. P. T. A. St. Gieschewald (Kr. Rattowik); F 340—347. E. Rattowik (Oberschlesien); Ag. Myslowik; kK. Janow; eK. Koszdin.
- Besiz.: Bergwerks-Gesellschaft Georg von Giesche's Erben in Breslau.
- Bevollm.: Generaldirektor, Berggrat Beiser.
- Gutsvorst.: Bergwerksdirektor Fischer.
- Oberförster: Gottwald in Zalenze.
- 3 Förster.
- Gutskasse: Postfachkt. Brsl. 49762.
- Fläche 1879 ha: 21,5 Acker, 44,7 Wiesen, 4,9 Weideland, 0,7 Wasser, 1635,3 Holz, 3,2 Garten, 168,7 Unland, Hof 1c.
- Grundst.-N.-G. 15000 M.
- Dampfägewerk Susannaweiche. Ziegelei.
- 3435. Maczeikowik**, Ritterg. m. Borw. Antonienhof. P. T. E. Chorzow (Kr. Rattowik) 2 km; F 49 Laurahütte; A. St. kK. Michalkowik; Ag. eK. Benthen OS.
- Bes.: Verein. Königs- und Laurahütte.
- Bevollm.: f. Siemianowik (Nr. 3437).
- Gutsinspektor*: Hugo Fest.
- Fl. 389,4 ha: 364,3 Acker, 11,6 Wiesen, 5,9 Weide, 2,7 Holz, 0,4 Garten, 4,5 Hof 1c.
- Grundst.-N.-G. 4800 M.
- Rindviehzucht: schwarzb. Ostfriesen.
- 3436. Michalkowik**, Ritterg. P. T. A. St. kK. Michalkowik; F 73. eK. Laurahütte; E. f. Pers. Maxgrube, f. Güter Laurahütte (Ladestelle Maxgrube) 3 km; Ag. Rattowik.
- Besitzer: Hohenlohe-Werke Akt.-Ges. i. Hohenlohehütte. — Postsch. Brsl. 2109.
- Wirtschaftsinspektor: Dummer.
- Fläche 240,2 ha: 167,4 Acker, 5 Wiese, 10,5 Kalksteinbruch, 1 Holz, 20,1 Park, 12,7 Grubenanl., 20,2 Sandversatz, 3,3 Unl., Hof 1c.
- Ostfriesen. Schweinezucht.
- Milchzeugung. Körnerbau.
- 3437. Siemianowik, Baingow u. Przelaita**, Rittergut (3 Gutsbezirke). P. F 524. T. E. eK. Laurahütte, 1 bezw. 3, bezw. 5 km; A. St. Schloß Siemianowik; kK. Siemianowik bezw. Michalkowik; Ag. Rattowik.
- Bes.: Vereinig. Königs- u. Laurahütte, A.-G. f. Bergb. u. Hüttenb. in Berlin.
- Generaldir.: Geh. Berggrat Hilger, Dr. Ing. e. h., Schloß Siemianowik.
- Bevollm.: Oberbergratdirektor Bietsch in Laurahütte. F 31 Laurahütte.
- Oberinspektor*: Alfred Rinne.

Fläche 474 ha: 408,8 Acker, 15,8 Wiesen, 7,8 Weide, 24,2 Holz, 10,7 Park, 7,2 Hof z.
 Grundst.-R.-G. 8070 *M*
 Rindviehzucht: schwarzb. Ostfräsen.
3438. Zalenze, Mittg. m. Mittg. Niederheiduf. P. T. A. St. kK. Zalenze; F 71. E. Ag. eK. Rattowitz (Überschl.) 2,5 km.

Besitzerin: **Bergwerks-Gesellschaft Georg v. Giesche's Erben** in Breslau.
 Bevollm.: Generaldirektor, Berggrat Besser in Gieschewald
 Gutskaffe: Postkonto. Brsl. 49693.
 Insp.*: Klose.-Heger.* Kompallt.
 Fläche 520 ha: 280 Acker, 8 Wiesen, 12 Weide, 148 Holz, 72 Hof z.
 Grundst.-R.-G. 3665 *M* - Abmelkewirtsch. 90 ha an Grubenarbeiter verpachtet.

3439. Herrschaft Rattowitz-Myslowitz,

bestehend aus nachstehenden Grundstücken (u. Nr. 3819 im Kr. Pleß).

Besitzer: Franz Hubert Graf von **Tiele-Winkler** auf Moschen OS. (Nr. 3750ff).
 Oberförst.*: Krüger in Woszczny (Nr. 3899). - 1 Revierf.*, 1 Hilfsjäg., 1 Heger.*
 Ökonomieverwaltung s. Nr. 3750 ff.
 Gesamtfläche 2016 ha. - Gesamt-Grdst.-Reinertrag 7901 *M*.

Bogutschütz, Gemeindebez. 28,6 ha. - **Brynnow**, Gemeindebez. 0,8 ha. - **Brzenskowitz**, Gemeindebezirk 0,8 ha, Gutsbezirk 1,8 ha. - **Gichenau**, Gutsbez. 1 ha. - **Rattowitz**, Stadtkreis 28,6 ha, Gutsbez. 14,2 ha. - **Myslowitz**, Stadtbez. 1,1 ha, Gutsbez. 7,8 ha - **Rosdzin**, Gemeindebez. 4,1 ha. - **Schoppinik**, Gemeindebez. 13,8 ha.

Fläche 100,6 ha: 37,5 Acker, 3,9 Wiese, 5,4 Weide, 2,1 Wasser, 4,7 Holz, 5,9 Garten, 1,8 Park, 39,8 Unland, Hof z.
 Grundst.-R.-G. 722 *M*.

Anteil der Freien Standesherrschaft Beuthen,

bestehend aus den Fideikommissgütern Nr. 3440/43.

Besitzer: Grafen **Gendel von Donnersmark-Beuthen**: Edgar auf Brynnet (Nr. 4231), Rätcher (Nr. 3508) u. Poln.-Krawarn (Nr. 3913), Edwin auf Raklo (Nr. 4210) und Alphonse auf Schloß Wolfsberg (Räntzhen).
 Oberleitung siehe Kreis Beuthen bei Nr. 3178 u. ff.

3440. Antonienhütte, Ritterg. P. T. A. St. eK. kK. Antonienhütte; F 4 (Berg- u. Hüttenverw.) u. 521 (Amts- u. Gutsvorstand) Königshütte (Oberschl.); Ag. Rattowitz; E. Morgenroth 4 km. Gräfl. Berg- und Hüttenverwaltung. Fläche 100 ha: 10 Acker, 3 Weide, 36 Obland, 9 Wege, 42 Hof z.
 Grundst.-R.-G. 190 *M*
 Teils Selbstbewirtschaftung (Inspektor Brieger), teils Parzellenverp.
 Steinkohlen- u. Bergwerk Gottesfegen, Schmiedewerkstatt, Wasserleitung, elektrische Beleuchtungs- u. Kraftanlage, Viebeszinhütte, Huzogzinhütte, Zinkwalzwerk, Schamotiefabrik.
 [Bergverwaltung.: Bergwdr. Würzner. - Zinkhütten: Hütten-dir. Hausleutner u. Hütteninsp. Mrowiek. - Bureau: Bürovorst. Gemsa in Antonienhütte].
 2 Dampfbädereien, Dampfzigelel.

3441. Bärenhof, Mittg. P. A. kK. Rochlowitz 4,5 km; T. E. Schwientochlowitz

6 km; Ag. Rattowitz; eK. Königshütte; St. Friedrichsdorf; F. Bärenhof. 1 Förster*.

Fläche 536 ha: 36 Acker, 17 Wiesen, 185 Weiden, 132 Holz, 6 Teiche, 34 Hof, 26 Obland, Wege z.
 Grundst.-R.-G. 6501 *M*

Kombin. Hugo-Zwanggrube (Kohlen) [Bergverw.: Bergwerksdir. Würzner in Antonienhütte]. Franz-Zinkhütte, Dampfzigelelen und Steinbrüche.

3442. Salemba, Mittg. m. Oberjörsterei u. Jörsterei. P. T. F. St. Salemba (Kr. Rattowitz); Ag. Rattowitz; E. Morgenroth 7,8 km; A. kK. Rochlowitz; eK. Antonienhütte.

Acker parzellenweise verpachtet.

Oberförster: Reiche.

1 Förster*, 1 Jäger.

Fläche 512 ha: 55 Acker, 14 Wiesen, 11 Weide, 427 Holz, 1 Wege, 4 Hof z.
 Grundst.-R.-G. 3860 *M* - Steinbrüche.
 Graf Arthurjachtanlage.

3443. Radofchau, Ritterg. P. E. A.
St.kK. Kochlowitz 1km; T.Schwi-
tochlowitz 4 km; Ag. Rattowitz; eK.

Antonienhütte. — 1 Förster*.
Fläche 739 ha: 3 Acker, 48 Wiesen,
681 Holz, 6 Wege, 4 Hof ic.
Grundst.-R.-G. 8257 *M*

II. Güter innerhalb der Gemeinde- und Gutsbezirke.

3444. Annenhof (im Stadtbezirk
Myslowitz). P. T. F 3 u. 22. E.
A. St. eK. kK. Ag. Myslowitz.

Bes.: Rattowitzer A.-G. für Bergbau
u. Eisenhüttenbetrieb in Rattowitz.
Güterdir.: Schönbrunn (s. Nr. 3176).
Oberinsp.*: Bieneck in Annenhof.
Fläche 1408 ha: 175 Acker, 22,5 Wiese,
1210,5 an Vergleute verpachtet.
Grdst.-R.-G. etwa 15000 *M*.
Schwarzb. Ostfriesen. Dtsch. Edelschwein.

3445. Luishof (im Gem.-Bez.
Birkental) m. Borw. **Tobolla. P.**
T. F. E. A. St. kK. Birkental (Kr.
Rattowitz); eK. Ag. Myslowitz.
Bes.: Rattowitzer A.-G. für Bergbau
u. Eisenhüttenbetrieb in Rattowitz.
Güterdir.: Schönbrunni. Mieschowitz.

Inspektor: Birnbaum in Luishof.
Fläche 584 ha: 183 Acker, 23 Wiesen,
16 Weide, 362 an Vergleute verp.
Grdst.-R.-G. etwa 6000 *M*.
Schwarzbunte Ostfriesen.

3446. Marienhof (im Gem.-Bez.
Bogutschütz) m. dem ehem. Guts-
bezirk Rattowitz (Schloß). P. T.
F 1127. E. St. eK. kK. Ag. Ratto-
witz (Oberschles.); A. Bogutschütz.
Bes.: Rattowitzer A.-G. für Bergbau
u. Eisenhüttenbetrieb in Rattowitz.
Güterdir.: Schönbrunni. Mieschowitz.
Insp.: D. Ruhnert in Marienhof.
Fl. 831 ha: 217 Acker, 20 Wiesen,
3 Weide, 261 Holz, 190 Unland, Hof ic.
Grdst.-R.-G. 4559 *M*.
Schwarzb. Ostfriesen. Dtsch. Edelschwein.

7. Kreis Kreuzburg OS.

Größe: 553,107 Quadrat-Kilometer. — Einwohner: 51 158. —
Landgemeinden: 63. — Gutsbezirke: 46. — Amtsbezirke: 31. —
Städte: Kreuzburg mit 11263 Einw., Konstadt mit 3567 Einw.,
Pitschen mit 2397 Einw. — Viehstand: 6096 Pferde, 18095 Stück
Rindvieh, 2197 Schafe, 21693 Schweine, 5733 Ziegen. — Lage: im nörd-
lichen Teile der Provinz, grenzend an Polen. — Die Güter gehören zur
Breslau = Brieger Fürstentums = Landschaft mit Ausschluß der zur Oels-
Militärscher Fürstentums = Landschaft gehörigen Güter: Brinitze, Konstadt u.
Ellguth, Gr. u. Kl. Deutschen, Zeroltshütz, Gr. u. Kl. Blumenau, Simmenau,
Skalung, Dtsch. u. Poln. Würbitz, Wundshütz u. Borw. Heinrichsfeld.
— Bodenbeschaffenheit: mittlerer, ertragsfähiger Boden, daher Acker vor-
herrschend. Der durchschnittl. Grundsteuer-Reinertrag beträgt pro Hektar Acker:
14,49 *M*, Wiesen: 21,93 *M*, Holz: 5,48 *M*. Von der Gesamtfläche sind:
375,02 qkm Acker, 52,40 qkm Wiesen, 88,37 qkm Wald. — Gewässer:
Flüsse: die Proßna (Grenzfluß mit Polen), der Stober, die Pratwa;
Bäche: der Struga-, der Bartsch- und der Konstadter Bach. —
Eisenbahnen: die Rechte = Oder = Ufer = Bahn mit den Stationen:
Poln. Würbitz, Konstadt, Schmaradt, Kreuzburg und Bankau; die Kreuzburg-
Posener Bahn mit: Kreuzburg, Schönwald, Bischofs- u. Eichborn, Pitschen

und Costau; die Bahnen Kreuzburg—Oppeln über Zellowa und über Boffowska mit der Station Kreuzburg.

Landw. Maschinenfabriken in Konstadt, Kreuzburg u. Pitschen; Mehlmühlen in Schloß Ellguth, Jeroltshütz, Konstadt, Kreuzburg, Margsdorf, Pitschen, Polanowitz, Alt Tschapel, Wundshütz u. Poln. Würbitz; Dampfsägemühlen in Bankau, Jeroltshütz, Konstadt, Kreuzburg, Pitschen, Reinersdorf u. Poln. Würbitz; Zuckerrfabrik (A.-G.) u. Lederfabrik in Kreuzburg; Brauereien in Konstadt, Kreuzburg u. Pitschen; Sefensabrik in Konstadt; Molkereien in Bürgsdorf, Konstadt, Kreuzburg, Dmehau, Pitschen, Koschkowiz, Sarnau (Genoss.), Nieder Schmaradt, Schönfeld, Schönwald u. Polnisch Würbitz; Kalksandsteinfabriken in Nieder Ellguth und Koschkowiz.

Bildungsanstalten in Kreuzburg: Gymnasium; ev. Seminar; höh. Mädchenschule; kaufm. u. gewerbl. Fortbildungsschule; in Konstadt: kaufm. und gewerbl. Fortbildungsschule; in Pitschen: gewerbl. Fortbildungsschule; in 18 Orten ländl. Fortbildungsschulen.

Kreisstadt Kreuzburg (Oberhschl.).

Landgericht: Oppeln. Amtsgerichte: Konstadt (Oberhschl.), Kreuzburg (Oberhschl.) und Pitschen.

Landrat [F 53]: Dr. von Baerensprung.

Kreissekretär: Abaszkiewiz.

Kreisausschuß [F 53, 95]: Mittwoch, Obersekr.

Kreisklasse: Scheika, Rechnungsrat

Kreis kommunalkassentendant: unbesetzt.

Kreisarzt [F 144]: Dr. Kley, Medizinalrat.

Kreistierarzt [F 54]: Dr. Pfanz, Vet.-Rat.

Katasterkontrollleur: Polst, Steuerinsp.

Hochbauamt [F 168]: Kniefe, Baurat.

Kreisbaumeister [F 53]: Eichhorn, Regierungsbaumeister.

Kreisshulräte: I. Nöyig, II. Enders, III. Seminarbirektor Dr. Hübler.

Gewerbeaufsichtsammt [F 117]: Hellmann, Gewerberat.

Finanzamt [F 409]: Kohlsdorfer, Obersteuerinspektor.

Kulturamt in Oppeln.

I. Selbständige Gutsbezirke.

3447. Bankau, Ritterg. mit d. Vorw. Sternberg u. Bresinke. P. T. F 3 (Oberf.). E. A. St. eK. Bankau (Kr. Kreuzburg); F 67 (Schloß) u. 155 (Holzbearbtgfabr.) Ag. kK. Kreuzburg (Oberhschl.).

Besizer: Heinr. Graf von Bethusy-Suc, Oberleutnant a. D.

Inspr.*: Karl Ludwig. — 2 Assist. Oberförster*: Georg Walter.

1 Forstsekr.*, 4 Förster*, 1 Waldwärter. Rentmstr.*: Herm. Kay. 1 Brenn.-Verwalter*, 1 Ziegelmeister*.

Fläche 2406 ha: 726 Acker, 121 Wiesen, 23 Weide, 10 Park und Garten, 1472 Holz, 6 Wasser, 48 Wege, Hof zc.

Grundst.-N.-G. 16 372 M.—Brennerei. Dpfsiegelei (Ringofen). Brettsäge u. Holzbearbeitgfabrik (Leiter*: Gust. Bauer). Kartoffelflockenfabrik. Oldenb. Pferde. Stimmthaler Rindv. Vered. Landschwein. Starker Hackfruchtbau. Gründung.

3448. Baumgarten, Staatsdomäne. P. T. F 21 (Domäne) u. 38 (Brenn.). kK. Ag. Pitschen (Oberhschl.) 4 km; E. Bischdorf-Eichborn 2 km; A. St. eK. Wilmsdorf.

Besizer: Preuß. Domänenfiskus.

Pächter: Ernst Lipinski, Lt. d. R. a. D. und Herm. Lipinski, Kon.-Rat auf Nassafel. — 1 Inspektor, 1 Assistent.

- Fl. 395,5 ha: 339,5 Acker, 22,8 Wiesen, 0,4 Weide, 14,8 Wasser u. Holz, 4,4 Park und Garten, 13,8 Hof zc.
Grdst.-R.-G. 4816 M. - Genossenschaftsbrennerei. - Schwarzb. Dstfriesen.
- 3449. Werthelschütz**, ehem. Domäne. P. T. F. Schmaradt (Oberschl.) 4 km; F 44. kK. Konstadt; E. Schmaradt 4, Konstadt 6,7 km; A. St. Margsdorf; Ag. Kreuzburg; eK. Schönwald. Bes.: Schles. Landgesellschaft m. b. S. in Breslau 2, Grünfr. 46, F 6145. Gutsverwalter: Töfflinger. Fläche 345 ha: 285 Acker, 45 Wiesen und Weide, 4 Wasser, Holz, Park, Garten, 11 Hof zc.
Grdst.-R.-G. 5736 M. - Ddenb. Rindv.
- 3450. Bisdorf**, Ritterg. (zum Fideikommiß Kochelsdorf Nr. 3465 gehörig). P. T. F 41. kK. Ag. Pitschen (Oberschl.) 4 km; E. Bisdorf-Giechborn 2 km; A. St. eK. Bisdorf. Bes.: Ernst v. Jordan, auf Kochelsdorf. Güterdirektor*: Oskar Pietrusky. 1 Assst., 1 Brenn.-Verwalter*. Fläche 540 ha: 476 Acker, 39 Wiesen, 0,4 Weide, 1 Wasser, 13 Holz, 1 Garten, 9,6 Hof zc. - Grdst.-R.-G. 6958 M. Brennerei mit Kartoffelstoddenfabrik. Milchvieh: rote Dstfriesen.
- 3451. Blumenau (Groß)**, Ritterg. P. T. F 22. E. Ag. Konstadt (Oberschl.) 6 km; A. St. Deutsch Würbitz; eK. Simmenau; kK. Wallendorf. Bes.: verm. Frau Emilie Lüdtke, geb. Szarecki in Groß Blumenau, Walter Thomas, Lt. d. R. a. D. u. Amtsvorst. (Bevollm.) und Emilie Thomas, geb. Lüdtke, ebenda. (S. a. Nr. 3452.) Inspektor: Sorich. - 1 Assistent, 1 Brenn.-Verw.* 1 Gärtner*, 1 Förster. Gutsverw.: Poitscheckf. Breslau 3435. Fläche 252 ha: 200 Acker, 34 Wiesen, 5 Weide, 3 Holz, 3 Park, 0,2 Gärten, 2,5 Hof zc. - Grdst.-R.-G. 4428 M. Dampfbrennerei m. Rektifizier-Apparat. Ddenb. Pferdezucht. Schwarzb. Niederungsvieh (Herdbuchherde). Zuckerrübenbau. - Angechl. dem Milchkontrollverein Konstadt, der Dampfpluggen. Gr. Blumenau u. der Zuckerrübenfabrik Bernstadt.
- 3452. Blumenau (Klein)**, Rittergut. P. T. eK. Simmenau 2,5 km; F 22. E. Ag. Konstadt 9 km; A. St. Deutsch-
- Würbitz; kK. Wallendorf. Besitzer und Verwaltung wie bei Nr. 3451. - 1 Verwalter.* Fläche 299 ha: 275 Acker, 9 Wiesen, 8,6 Holz, 1 Weide, 0,5 Wasser, 1 Garten, 4 Hof zc.
Grundst.-R.-G. 3702 M. - Flachsbaum.
- 3453. Brinitze**, Staatsdomäne m. Vorw. Gllguth, P. Polnisch Würbitz 3,5 km; T. F 38. E. Ag. eK. kK. Konstadt (Oberschl.) 3,5 km; A. St. Wundschütz. Besitzer: Preuß. Domänenfiskus. Pächter: Harbort von Windheim, Landesältester zc. auf Wundschütz. Oberinspektor*: Oswald Seidel. Fl. 397,8 ha: 265,8 Acker, 110,4 Wiesen, 1 Weide, 0,6 Wasser u. Holz, 1,8 Park und Garten, 18,7 Hof zc.
Grundst.-R.-G. 9102 M. - Schwarzb. Dstfriesenherde. - Flachs-, Zuckerrüben-, Getreide- u. Kartoffelbau.
- 3454. Brune**, Ritterg. m. Vorw. Neue Welt. P. T. A. St. Jacobsdorf (Kr. Kreuzbg. OS.) 2 km; F 4 Skalung; E. Ag. Konstadt 8 km; eK. Proschlit; kK. Pitschen. Besitzer: Frau Sophie Dabrowska. Bevollm.: Leon Dabrowski. 1 Assistent, 1 Brennereiverwalter*. Fl. 388,5 ha: 360 Acker, 18 Wiesen, 3 Weide, 3 Holz, 2,5 Park u. Garten, 3 Hof zc.
Grdst.-R.-G. 4631 M. - Dampfbrenn. Schwarzb. Niederungsvieh. Schweinemast. - Kartoffelbau.
- 3455. Bürgsdorf**, Staatsdomäne. P. T. E. Ag. kK. F 5. Konstadt (Oberschl.) 2 km; A. St. eK. Bürgsdorf. Besitzer: Preuß. Domänenfiskus. Pächter: Karl Bedau, Amtsrat. Poitscheckkonto Breslau 44724. Fläche 264,2 ha: 194 Acker, 50 Wiesen, 6 Weide, 14,2 Wege, Gewässer, Hof zc.
Grdst.-R.-G. 4045 M. - Dstfriesen. Angechl. an Brennerei Wundschütz.
- 3456. Costau**, Ritterg. mit deu Vorw. Antonienhof u. Beihof. P. T. E. A. St. eK. kK. Costau; F 34. Ag. Pitschen (Oberschl.) 8 km. Bes.: Ludwig Carl Graf von Ballestrem, Major a. D. auf Kochschütz. Direktion siehe Nr. 3562. Inspektor*: Fahnert. - 1 Brennereiverwalter*, 1 Förster*, 1 Leichverw.* Fläche 819,5 ha: 489 Acker, 64,1 Wiesen, 58 Wasser, 166 Holz, 12 Korbweiden,

- 30,4 Hof, Park, Garten 2c.
 Grundst.-R.-G. 13 242 M. - Fischzucht.
 Dampfbrennerei. Dampfpflug. Glectr.
 Anlage. - Oldenburger Zuchtviehherde.
- 3457. Deutschen (Groß),** Ritterg. P. T.
 E. A. St. eK. Poln. Würbig 2,5 km;
 F 19. Ag. Konstadt; kK. Wallendorf.
 Besiz.: Hans Frhr. von Buddenbrock-
 Gettersdorff. - Familienbes. f. 1818.
 Inspektor*: A. Mosler.
 Fläche 390 ha: 310 Acker, 42 Wiesen,
 25 Holz, 10 Park u. Garten, 3 Hof 2c.
 Grundst.-R.-G. 5523 M.
 Zudertübenbau. Flachsbau und Aus-
 arbeitsanstalt.
- 3458. Deutschen (Klein),** Rittergut. P.
 T. F 1. E. Rosbau (Kr. Ramlau) 3,5
 km; E. A. St. eK. Poln. Würbig 3,5
 km; Ag. Konstadt; kK. Wallendorf.
 Besiz.: Guido Frenzel. - 1 Assistent.
 Postcheckkonto Breslau 8735.
 Fläche 241,5 ha: 184 Acker, 21 Wiesen,
 24,5 Weide, 0,25 Wasser, 6 Holz,
 1 Park, 1,25 Garten, 3,5 Hof 2c.
 Grundst.-R.-G. 3495 M. - Schwarzb.
 Dstfriesenherde. Schwere Pferde.
 Beteil. an Klockenfabrik Wilkau.
- 3459. Eichborn,** Staatsdomäne m.
 Anteilen in Baumgarten u. Sar-
 nau. P. T. F 5. Schönwald (Kr.
 Kreuzburg, Oberschl.) 6 km; E.
 Bischdorf-Eichborn 1,5 km; A. St.
 eK. Wilmsdorf; Ag. kK. Pitschen.
 Besiz.: Preuß. Domänenfiskus.
 Pächter: Alfred Tschsch, Oberamtm.,
 Amtsvorsteher. - 1 Inspektor.
 Fläche 354,4 ha: 301,5 Acker, 30,2 Wie-
 sen, 0,4 Weide, 9,6 Wasser u. Holz,
 0,1 Park u. Garten, 12,6 Hof 2c.
 Grdst.-R.-G. 3858 M. - Brennerei in
 Eichborn, auch beteil. an der Genoss.-
 Brennerei Baumgarten u. der Gen.-
 Molkerei Carnau. - Rotbunte Dst-
 friesen. Schweinezucht mit Mast.
- 3460. Goltowitz,** Ritterg. m. d. Borw.
 Albertinenhof u. Annahof. P. T.
 F 53. E. Ag. kK. Pitschen (OS.) 3 km;
 A. St. Zischkowitz; eK. Goltowitz.
 Besizerin: verw. Frau Elisabeth von
 Lieres und Wilkau, geb. v. Dazur.
 Pächter: Constantin von Lieres und
 Wilkau, Oberst. a. D.
 Domin.: Postcheckf. Breslau 10371.
 Insp.*: Zundler. - 1 Assit., 1 Förster*,
 1 Brennereiverwalter*, 1 Siegelmustr.*

- Fläche 718,7 ha: 500 Acker, 73 Wiesen,
 4,8 Weide, 2,8 Wasser, 90 Holz, 14 Park
 und Gärten, 8,7 Hof und Baustellen,
 25,6 Gräben, Wege 2c.
 Grundst.-R.-G. 11 168 M.
 Dampfbrennerei, Dampfziegelei.
- 3461. Goslau,** Majorat m. Borw.
 Raffadel-Goslau. P. T. E. kK. F 23.
 Pitschen (Oberschl.) 7 km; A. St. Rassa-
 del; Ag. Kreuzburg; eK. Wilmsdorf.
 Besiz.: Hubertus Graf von Garnier-
 Turawa auf Turawa (Kr. 3800 u. ff.).
 Bevollmächt.: Oberförster Voigt in
 Turawa. - 1 Heger.
 Insp.: Hanisch. - 1 Brennereiw*.
 Fläche 533 ha: 331 Acker, 16 Wiesen,
 33 Weide, 147 Holz, 6 Hof 2c.
 Grdst.-R.-G. 3464 M. - Brennerei.
 Olden. Rindvieh. - Kartoffelbau.
- 3462. Jacobsdorf,** Rittg. P. T. A. eK.
 Jacobsdorf (Kr. Kreuzburg); F 3.
 Skalung; E. Ag. Konstadt 9 km; St.
 Bruue; E. kK. Pitschen 9 km.
 Besiz.: Friedrich Frhr. von Rätzhofen,
 Hauptmann a. D., Amtsvorsteher.
 Inspektor*: Schobert.
 Fläche 468 ha: 372 Acker, 45 Wiesen,
 20 Holz, 4 Park, 2 Gärten, 2 Wasser,
 23 Gräben, Wege, Hof 2c.
 Grdst.-R.-G. 8655 M.
 Schwarzw. Niederungsvieh (Herdbuch).
 Deutsches Edelschw. (Herdbuch), Zucht-
 tiere zum Verkauf.
- 3463. Jeroltshütz,** Ritterg. mit Borw.
 Sabagne u. Neuborwerk. P. T. E.
 F 15. kK. Ag. Konstadt (Oberschl.)
 2 km; A. St. eK. Jeroltshütz.
 Besiz.: Felix von Studnitz, Rittmstr.
 a. D. des ehem. Garde-Kür.-Regts.,
 Amtsvorst. Postsktto. Brsl. 50736.
 Wieder im Familienbes. seit 1902.
 Inspektor*: Alfr. Kurzmänn. 1 Hof-
 verwalter, 1 Förster*.
 Parzellenverpachtung (etwa 135 ha).
 Fläche 753 ha: 455 Acker, 90 Wiesen,
 4 Weide, 4 Koppeln, 10 Wasser, 175
 Holz, 3 Park, 3 Garten, 9 Hof, Wege 2c.
 Grundst.-R.-G. 9500 M.
 Schäferei i. Neuborwerk: Mertnowollsch.
- 3464. Jordanshof,** bestehend a. d.
 Nittergütern Schirowslawitz u. Wois-
 lawitz u. Rustikalbes. P. T. A. St.
 eK. Roschkowitz 2 km; F 37. E.
 Ag. kK. Pitschen (Oberschl.) 7 km.
 Besiz.: Carl von Jordan, Landes-

ältester u. Kreisdeputierter, und Karl von Jordan, Rittmeister a. D. Familienbesitz seit 1855.

Inspr.*: Otto Pietrusky. 1 Brenn.-B.* Fläche 581,7 ha: 427,6 Acker, 103,7 Wiesen, 4,8 Weide, 3,5 Wasser, 13,5 Holz, 6 Park, 1,6 Garten, 5 Weidenkultur, 16,8 Hof ic.

Grdst.-R.-G. 11081 M. — Brennerei. Schles. Rotvieh. Deutsche Fleischschafe. Meckelner Kuckuckspferberghühner.

3465. Rochelsdorf, Rittergut m. Alt u. Neuvorwerk (bildet mit Nr. 3450 zusammen ein Fideikommiß). P. T. F 24. kK. Ag. Pitschen (Oberschl.) 4,5 km; E. Wischdorf-Gichborn 2,5 km; A. St. eK. Wischdorf.

Besitzer: Ernst von Jordan, Hauptmann a. D. und Amtsvorsteher.

Inspektor: Walter Pietrusky. 1 Assistent, 1 Brenn.-Verw.*.

Fläche 496 ha: 436 Acker, 45 Wiesen, 1 Wasser, 1 Park, 1 Garten, 5 Holz, 7 Hof ic. — Grdst.-R.-G. 6590 M.

Brennerei. — Schles. Rotvieh. — Starter Hackfruchtbau.

3466. Kreuzburg, Staatl. Oberförsterei mit den Forstbezirken Bürgsdorf-Berthelschütz und Rotschanowitz sowie Anteilen der Gutsbezirke Busow (Kr. Rosenberg) und Budkowitz (Kr. Oppeln). P. T. F. A. St. E. Ag. eK. kK. Kreuzburg (Oberschl.).

Besitzer: Preuß. Forstfiskus.

Forstmeister: Schmidt in Kreuzburg. 1 Revierförster, 12 Förster (3 ohne Rev.), 3 Forstgehilfen.

Fläche 5867 ha: 5591 Holzboden.

Grdst.-R.-G. 19376 M.

3467. Ruhnan, Vorwerk (zur Domäne Neuhoß, Kr. Rosenberg). P. T. F. E (Anschlußgleis in Neuhoß 1,5 km). Ag. eK. Kreuzburg (OS.) 1,5 km; A. St. kK. Ruhnan.

Besitzer: Preuß. Domänenfiskus.

Pächter: Oberamtmann Joh. Holubek, Neuhoß (Nr. 4006).

Inspektor*: Hubert Holubek.

Fläche 123,6 ha: 113 Acker, 6 Wiesen, 4,6 Hof ic. — Grdst.-R.-G. 1657 M.

Schwarzb. Niederungsvieh. Anerkannte Saatkartoffelwirtschaft.

3468. Langwiese, Ritterg. P. T. F 32. kK. Ag. Pitschen (Oberschl.) 3 km;

E. Pitschen 3,5 und Wischdorf-Gichborn 2,5 km; A. St. eK. Wilmsdorf.

Besitzer: Georg Günther, Rgl. Oberamtmann, Optm. d. L. a. D. — 1 Assistent. Fläche 213 ha: 193 Acker, 15 Wiesen, 0,5 Holz, 0,5 Park, 2 Garten, 2 Hof ic. Grundst.-R.-G. 3038 M.

Angeschl. der Genossenschaftsbrennerei u. Kartoffelflockenfabrik Baumgarten m. 13 Anteilen, ebenso der Genossenschaftsmolkerei Sarnau.

Rindviehzucht u. Mast: Ostfriesen.

Starter Kartoffelbau.

3469. Maßdorf, Ritterg. P. Oberkuzendorf (Kr. Kreuzburg OS.) 5 km; E. Schönwald 5 km und Kreuzburg 10 km; A. St. Maßdorf; eK. Wilmsdorf mit Filiale in Maßdorf; kK. Lowkowitz; Ag. F70. T. Kreuzburg (Oberschl.).

Besitzer: Johann Graf Broel-Plater. 1 Inspektor, 1 Hofverw.*, 1 Brenner*.

Fläche 379 ha: 340 Acker, 11 Wiesen, 1,6 Weide, 13 Wald, 2 Wasser, 4,5 Park, 1 Gärten, 6 Wege, Hof ic.

31,5 ha an Unlieger verpachtet.

Grdst.-R.-G. 5914 M. Dampfbrennerei. Schwarzb. Niederungsvieh.

Starter Hackfruchtbau.

3470. Massabel, Ritterg. m. 1 Borw. P. T. Uchütz (Oberschl.) 4 km; F23. E. kK. Pitschen (Oberschl.) 7 km; A. St. eK. Massabel; Ag. Kreuzburg 16 km.

Besitzer: Hermann Lipiushy, Skonomierat. — 2 Assistent, 1 Brennereiverw.

Fläche 411 ha: 365 Acker, 32 Wiesen, 1 Weide, 5 Holz, 1 Wasser, 7 Hof ic.

Grundst.-R.-G. 3700 M. — Brennerei. Ostfriesen. — Kartoffelbau.

3471. Neudorf, Fideikommiß-Ritterg. m. d. Borw. Mühlvorwerk und Sowisna. P. T. F 5. E. Ag. Pitschen (OS) 5 km; A. St. eK. kK. Neudorf.

Bes.: Verw. Frau Elisabeth v. Brittwitz u. Gaffron, geb. von Gichel-Streiber. Familienbesitz seit 1858.

Oberinsp.*: Fritz Schander.

1 Brenn.-Verw.*, 1 Förster*, 2 Assistent. Fläche 758 ha: 435 Acker, 75 Wiesen (7,5 Riesewiesen), 208 Holz, 2 Weide,

2 Wasser, 5 Park, 1 Garten, 30 Hof, Unland ic. — Grdst.-R.-G. 10557 M.

Brennerei. — Zucht u. Mast: Schwarzb. Niederungsvieh, Stammherde, bereed.

Landschwein. — Intens. Betrieb.

- 3472. Dmehau**, Ritterg. mit **Posten-
vorwerk**, **Altvorw.** u. **Ferdinands-
hof**. P. T. E. Costau 4 km; F. A. St. eK.
Dmehau; E. Ag. kK. Pitschen 8 km.
Bes.: Fräulein Elisabeth Dorothea von
Brittwitz und Gaffron.
Familienbesitz seit 1783.
Insp.*: Max Arendt, Amtsvorsteher.
1 Assistent, 1 Brennerei-Verwalter*,
1 Förster*, 1 Ziegelmeister*.
Fläche 798,7 ha: 436,7 Acker, 145,6 Wief.,
12,7 Weide, 183,7 Holz, 8 Park, Gart.,
12,7 Hof zc. — Grd st. N.-G. 10 271 M.
Brennerei. Ziegelei. Molkerei (berp.).
Distriessisches Rindvieh.
- 3473. Polanowitz**, Ritterg. m. Vorw.
Ferdinandshof. P. T. E. Ag. kK.
F 26. Pitschen (Oberschles.) 2 km;
A. St. eK. Polanowitz.
Besiz.: Wanda Korn, geb. Rudolphi.
Bevollm.: Bertram von Cramon-
Laubadel auf Roschkowitz.
Inspektor*: Wilde. — 1 Assistent,
1 Gärtner*.
Fläche mit Rustikalbesitz 394 ha: 352
Acker, 0,5 Wasser, 35 Wiesen, 6,5 Gärten,
Wege, Hof zc. — Grd st. N.-G. 7025 M.
Schles. Rotvieh. — Rübenbau.
Angeschl. an Molkerei Roschkowitz u.
Zuckerfabrik Bernstadt.
- 3474. Broschlitz**, Ritterg. m. Ober-
u. **Niederhof**. P. T. F 33. E. Ag.
Pitschen (Oberschl.) 7 km; A. St.
eK. Broschlitz; kK. Neuborf.
Bes.: Rudolf von **Wassdorf**, Referendar
a. D. u. Rittmstr. d. R. a. D.
Familienbesitz seit 1872.
Postschekkonto Breslau 10372.
Oberinsp.*: Mellin. — 2 Assistent,
1 Brenn.-Verw.*, 1 Förster*, 1 Wie-
senwärter*.
Fläche 1030 ha: 689,5 Acker, 166 Wie-
sen (75 Niefelwiesen), 15 Korbweiden,
126,5 Holz, 2,5 Wasser, 10,5 Park,
20 Gärten, Hof zc.
Grd st. N.-G. 19326 M. — Brennerei,
Kartoffeltrocknung. — Schwarzw. Nie-
derungsvieh. Zucht d. weißen Edel-
schweins. Fleischmerino, Stammherde.
- 3475. Reinersdorf**, Majorat, m. den
Vorw. **Schloßvorwerk**, **Rosalien-
hof**, **Alt u. Neuvorwerk** (Bestandt.
d. von Reinersdorff'schen Fami-
lien-Fideikommisses, gestiftet 1841).
P. T. F 1. A. St. eK. Reinersdorf

- (Oberschl.); E. Konstadt 13, Pitschen
12, Costau 8 km; Ag. kK. Pitschen.
Besizer: Majoratsherr Friedrich von
Reinersdorff-Paczensky und Tenczin,
Rittmstr. d. L. a. D. (s. auch Nr. 1711).
Rentmeister*: Michnick, Amtsvorst.
1 Rechnungsrevisor*.
Oberinspekt.*: Kurnoth. 2 Assist.,
1 Brennereiverwalter*, 1 Molkerei-
verwalterin, 2 Vorwerkverwalter*.
Forstamt: Postschekf. Breslau 1775.
Bersförster*: Hubert Groffer.
3 Förster*, 2 Bürobeamte*, 1 Säge-
werksverwalter*, 3 Hilfsjäger.
Fläche 2434 ha: 738 Acker, 112 Wiesen,
21 Weide, 1493 Holz, 12 Wasser, 8 Park,
Garten, 50 Hof, Wege zc.
Grund st. N.-G. 27 555 M. — Dampf-
ziegelei. Dampfbrennerei. Mahlmühle.
Dampfsägewerk. Parkett- u. Spund-
fabrik. Dampfmolkerei. — Simmen-
thaler Rindviehzucht, Verkauf von
Zuchtbullen. Vered. Landschwein. Galiz.
Spiegelschiffen.
- 3476. Roschkowitz (Alt und Neu)**,
mit den Vorw. **Albertinenhof** u.
Borek, Majorat. P. T. A. St. eK.
Roschkowitz; F 30. E. Ag. kK. Pitschen
(Oberschles.) 4, Bhf. 5 km.
Bes.: Bertram von **Cramon-Laubadel**,
Maj. d. R. (ehem. Leibfür.-Regt.) a. D.
Kreisdeputierter, Amtsvorsteher.
Majoratsbesitzer: Postsch. Brsl. 37303.
Insp.*: Hoff. Rentmstr.*: Seifert.
2 Verwalt.*, 1 Assist., 1 Brenn.-Verw.*,
2 Förster*, 1 Hilfsjäger, 1 Gärtner*,
1 Ziegeleiverw.*.
Fläche 1567 ha: 928 Acker, 100 Wiesen,
50 Korbweiden, 12 Weide, 408 Holz,
2 Wasser, 7 Park, 60 Hof zc.
Grd st. N.-G. 19134 M. — Brennerei.
Kalksandsteinfabrik. Genossenschafts-
Molk. Remontezucht. Schles. Rotvieh,
eingetr. Stammherde, Bullenverkauf.
Zuckerrüben- u. Rapsbau. Weizenkultur.
- 3477. Rosen (Ober) und (Nieder)**,
Rittergüter mit den Vorwerken
Louisenhof u. **Mühlhof** u. d. Gute
Oberrosen I. P. T. F 2. Stalung
(Oberschl.) 2 km; E. Schönwald
(Kr. Kreuzburg) 4,5 km; A. St. eK.
Rosen; Ag. Kreuzburg; kK. Pitschen.
Bes.: Hugo von **Tren**, Maj. d. L., Amtsoft.
Familienbesitz seit 1862.
Güterinsp.*: Blazyscek. 2 Assistent.,
1 Brennereiverw.*, 2 Först., 1 Gärtner*.

- Fläche 1113 ha: 867 Acker, 84 Wiesen, 129 Holz, 13 Garten, Park, Hof etc.
 Grundst.-R.-G. 10 445 *M*
 Dampfbrennerei, Flachsweberei.
 Beteil. an der Molkerei Sarnau, d. Milchkontrollverein Konstadt, der Dampf- mühle Kreuzburg u. d. Pferdezucht- genossenschaft Bitschen.
 Zucht des belg. Kaltblutes, Hengstdeck- stat. Rote u. schwarzw. Ostfriesen. Merino-Elektoralstammherde.
 Zuckerrüben-, Getreide- und Flachsbau.
- 3478. Sarnau**, Rittg. m. Rustikalbes.
 P. T. F 11. Schönwald (Kr. Kreuzbg.)
 4 km; E. Bischofsdorf-Giechborn 1 km;
 A. St. eK. Bischofsdorf; Ag. kK. Bitschen.
 Bes.: Alfred Schmirgel. — 1 Insp.
 Fläche 163 ha: 140 Acker, 16,5 Wiesen, 2,6 Park u. Garten, 4 Hof etc.
 Grundst.-R.-G. 2659 *M*
 Beteil. an Genossenschafts-Molkerei Sar- nau [F 2 Schönwald (Kr. Kreuzburg)], Genossenschaftsbrennerei Schönwald u. Zuckerrübenfabrik Bernstadt.
 Schwarzb. Niederungsvieh (Oldenburg. Wesermarsch). Schweinez. u. Mast.
- 3479. Schmaradt (Nieder)**, Ritterg. m. **Waldevorwerk** und **Carolienuhof**.
 P. E. A. St. eK. Schmaradt (Kr. Kreuzburg); Ag. kK. T. F 157. Kreuzburg (Oberschl.) 6 km.
 Besitzer: Engelhard Preiß.
 Postcheckkonto Breslau 5975.
 Insp.*: Ernst Oberbein. — 1 Brennerei- verw.*, 1 Hofverw.*
 Fläche 713 ha: 641 Acker, 42 Wiesen, 9 Holz, 21 Hof etc.
 Grundst.-R.-G. 10693 *M*. — Brennerei. Simmenthaler, Oldenburger Ostfriesen. Schweinezucht. — Flachsbaum.
- 3480. Schmaradt (Ober)**, Staatsdomäne m. Vorw. **Friedeshöhe**. P. E. A. St. eK. Schmaradt (Kr. Kreuzburg), 1, Bhf. 2 km; F 167. T. Ag. kK. Kreuzburg (Oberschl.) 5,5 km.
 Besitzer: Preuß. Domänenfiskus.
 Pächter: Dr. Rudolf Zuckermann.
 Postcheckkonto Breslau 26652.
 1 Inspektor, 1 Forstverwalter.
 Fläche 515 ha: 442 Acker, 30 Wiesen, 4 Weide, 30 Holz, 2 Garten, Hof etc.
 Grundst.-R.-G. 7057 *M*
 Schwarzb. Niederungsviehestammherde (Herdb.). Schweinezucht. — Zuckerrüben-

u. Rübenjamenbau. Flachsbaum. Saat- gutwirtschaft. Unbaustation von Pet- tuser Roggen u. Hafer. Kartoffelsaat- gutwirtschaft. Maschinelle Saatgut- reinigungs- und Trocknungsanlage.

- 3481. Schönfeld**, Ritterg., mit den Vorw. **Augustenhof**, **Carlschhof**, **Heinrichslust**, **Heinrichsfeld**, **Tel- lusia** u. **Waldbstadt**. P. T. A. St. eK. Schönfeld (Vz. Dypeln); F 41. E. Ag. Konstadt 6 km; kK. Wallendorf.
 Bes.: Rittg. v. **Waldorf**, Rittmstr. d. R. a. D., Amtsvorsteher, Landesältester. Postcheckkonto Breslau 1791.
 Familienbesitz seit 1853.
 Inspektor*: Paschke. — 2 Assistenten.
 Rentmstr.*: v. Eberstein. — 1 Förster*, 1 Brennerei*, 1 Molkereiverwalter*.
 Fläche 1465,7 ha: 866,6 Acker, 182,2 Wiesen, 19,4 Weide, 21,3 Dauertweiden, 345,3 Holz, 4,3 Park, 3,5 Gärten, 0,9 Teiche, 42,2 Hof etc.
 Grundst.-R.-G. 19076 *M*
 Dampfbrennerei m. Mühle u. Kartoffel- floschenfabrik. Dampfmolkerei, Zimmer- mann'sche Darre.
 Starke Kartoffelbau. Gründüngung. Flachsbearbeitung.
 Eingetr. Stammherde d. schwarzb. Nie- derungsviehes und Zucht d. großen weißen Edelschweins mit Verkauf von Zuchttieren u. Halbblutpferden edlen Schlages. Zucht von Olden- burgern m. Bullenaufzucht.
- 3482. Simmenau**, Herrschaft bestehend aus den Ritterg. **Ober** u. **Nieder Simmenau** m. d. Vorw. **Glashütte**, **Katharinhof** u. **Wessolla**. P. T. F. A. St. eK. Simmenau; F 25. E. Ag. Konstadt 13 km; kK. Wallendorf.
 Besitzer: Eitel-Fritz von **Becker**, Lt. d. R. (im ehem. Traa. Reg. 8) a. D.
 Rentmstr.*: Guido Müller, Amtsvorst.
 Inspektor*: Kape. — 2 Assst.
 1 Hofverw.*, 1 Brennereiverw.*, 1 Först.
 Fl. 1647,7 ha: 1142,8 Acker, 51,1 Wiesen, 0,2 Weide, 400 Holz, 5,3 Wasser, 9,1 Park u. Gärten, 79,2 Gräben, Unland, Hof etc.
 Grundst.-R.-G. 22022 *M*. — Sägegatter. Dampfbrennerei. Kleine Windmühle. Feldziegelei. — Holl. Ostfriesen.
- 3483. Stalung**, Ritterg. m. 1 Vorw. P. T. F 1. A. St. eK. Stalung (Oberschl.); E. Konstadt u. Schönwald je 6 km; Ag. Kreuzburg; kK. Konstadt.

- Besitzer:** Paul von **Brittwitz** u. **Gaffron**,
Rittmstr. d. R. a. D., Landchaftsdirektor
und Amtsvorsteher.
- Inspektor*:** Bogen. — 2 Assist.
- Rentmeister*:** Prusse.
- 1 Förster*, 1 Hilfsförster, 1 Brenn-
Verwalter*, 1 Ziegeleimeister*. 1 Gärt-
n. Fläche 958 ha: 647 Acker, 76 Wiesen,
13 Weide, 203 Holz, 19 Hof 2c.
- Grdst. R. C. 12741 M.
- Brennerei, Ziegelei.
- Flachsbau u. Ausarbeitung. Kartoffelbau.
Distriefen. Rindvieh- u. Schweinemast.
- Kirche (Alt)** s. Nr. 3995.
- 3484. Wilmsdorf**, Staatsdomäne. P. T.
F 22. kK. Ag. Pitschen (Oberschl.)
5 km; E. Bisdorf-Giechborn 3 km;
A. St. eK. Wilmsdorf.
- Besitzer:** Preuß. Domänenfiskus.
- Pächter:** Hanns Beyerhausen, Optm.
d. R. (im Feldart. Reg. 42) a. D.
- 1 Inspektor, 1 Brennereiverwalter.*
- Fläche 332 ha: 245 Acker, 22 Wiesen,
14 Weide, 6 Holz, 19 Wasser, 2 Gart.,
6 Kiefernwiesen, 18 Hof 2c.
- Grundst. R. C. 2303 M. — Brennerei.
- Beteil. an Molkerei Carnau u. Ge-
nossenschaftsmühle Kreuzburg.
- Schwarzb. Niederungsvieh. Dtsch. Edel-
schwein (Herdb.), Verkauf von Ebern
u. Sauen. — Starke Haferfruchtbau.
Kartoffelsaatgutwirtschaft. Versuch-
feld d. Landw.-Kammer.
- 3485. Wrzoffe**, Rittergut mit Freigut
Ludwigsdorf Nr. 1. P. T. A. St.
eK. Ludwigsdorf (Oberschl.) 1 km;
F 164. E. Ag. kK. Kreuzburg
(Oberschl.) 7 km.
- Bes.:** Ökonomierat C. Kleinschmidt auf
Ritterwitz (Nr. 3366).
- Pächter:** Rud. Kleinschmidt auf
Wüttendorf II. — 1 Inspekt.*
- Fläche 230 ha: 193 Acker, 18 Wiesen,
2 Wasser, 13 Holz, 4 Hof 2c.
- Grdst. R. C. 1500 M. — Schweinez.
Milchvieh. Milchverkauf n. Kreuzburg.
- 3486. Würbitz (Deutsch)**, Ritterg.,
mit Alt- u. Wald-Vorwerk. P. T.
E. Poln. Würbitz 4 km; F 17. Ag.
Konstadt 7 km; A. St. eK. Deutsch
Würbitz; kK. Wallendorf.
- Besitzerin:** Frau Clara von **Scheliha**,
geb. von Wallenberg-Bachaln.
- Bevollm.:** Oberinsp.* **Nolf Schröter**.
1 Assistent.
- Brennereiverwalter*: **Uras**.
- Fläche 811 ha: 562 Acker, 52 Wiesen,
8 Weide, 166 Holz, 23 Hof 2c.
- Grdst. R. C. 9372 M. — Dampfbrennerei.
Odenb. Rindviehherde. Dtsch. Edel-
schwein. — Flachsbau u. Ausarbtg.
- 3487. Würbitz (Poln.)**, Fideikommiß=
Rittg. mit **Mittelhof**, **Zanneberg**,
Kolozel u. **Waldhaus**. P. T. E. A.
St. eK. Poln. Würbitz; F 24. Ag.
Konstadt 6 km; kK. Wallendorf.
- Besitzer:** Rudolf Freiherr von **Reiswitz**
und **Kaderzin**, Leutn. a. D., Amtsvst.
Familienbesitz seit 1791.
- Bevollm.:** Rentmstr.*: **Herm. Schmidt**,
Amtsvorst. Stellv. u. Standesbeamter.
Oberinsp.: **Arthur Schramm**. — 2 Assist.
1 Brennerei-Verwalter*.
- Forstverw.:** **Abt. Komander**. — 2 Först.
Fläche 1748 ha: 687 Acker, 143 Wiesen,
751 Holz, 24 Weide, 87 Wasser, 56
Part, Garten, Hof 2c.
- Grundst. R. C. 20088 M.
- Dampf-Brennerei, Brettmühle und
Ziegelei. — Distriefische Stammherde
(Herdbuch), Bullenverkauf.
- 3488. Wüttendorf I**, Ritterg. P. T.
Ag. eK. kK. F 18. Kreuzburg (Ober-
schl.) 5 km; E. A. St. Bankau 4 km.
- Bes.:** Familie **Neugebauer** in Brieg,
Herzogsmalde, Langenbielau und
Reichenau.
- Bevollm.:** **Ernst Abr. Neugebauer**,
Fabrikbes. in Brieg (Bz. Breslau).
- Pächter:** **Dr. Franz Gurabje**, Major
d. R. a. D. — Postsparkonto Breslau
53940. — 1 Inspektor.
- Fläche 125,5 ha: 115 Acker, 8,5 Wiesen,
0,5 Wasser, 1,7 Hofraum 2c.
- Grundst. R. C. 1770 M. — Schwarzb.
Niederungsvieh Großes weißes Edel-
schwein. — Zuckerrübenbau.
- 3489. Wüttendorf II**, Ritterg. mit
Rustikalbesitz. P. T. F 199. Ag. E.
eK. kK. Kreuzburg (Oberschl.)
5 km; A. St. Bankau 4 km.
- Besitzer:** **Rudolf Kleinschmidt**.
- Inspektor:** **P. Arlt**.
- Fläche 218 ha: 211 Acker, 5 Wiesen,
1 Gärten, 1 Hof 2c.
- Grundst. R. C. 1965 M.
- Brennerei. Ziegelei.
- 3490. Wundschütz**, Ritterg. P. T. F 19.
E. Ag. kK. Konstadt (Oberschl.) 4 km;
A. St. Wundschütz; eK. Zeroltschütz.

Bef.: Harbort von Windheim, Landesältester und Kapitänlt. a. D.
Postcheckkonto Breslau 2773.
Inspektor: Woldemar Gaebel.
1 Brennereiberwalt.*, 1 Ziegelmstr.*

Fläche 230 ha: 137 Acker, 37 Wiesen, 46 Holz, 5 Park, Garten, 5 Hof ic.
Grdst.-R.-G. 3227 *M.* - Dampf Brennerei, Dampfziegelei m. Ringofen.
Ostpreuß. Oldenburger Rinderherde.

II. Güter innerhalb der Gemeinde- und Gutsbezirke.

3491. Jaschkowitz, Ritterg. (Stadtbez. Bitschen) m. Forsthaus Kluczow. P. T. F 49. E. Ag. A. St. eK. kK. Bitschen (Oberschles.) 4, Vshf. 5 km.

Besitzerin: Stadtgemeinde Bitschen.
1 Stadtförster* in Kluczow.

Acker u. Wiesen parzellenw. verp.

Fläche 357 ha: 88 Acker, 12 Wiesen, 252 Holz, 1 Garten, 4 Hof ic.

Grundst.-R.-G. 2832 *M.*

⊙ **3492. Konstadt-Ellguth**, Vorwerk Nr. 118 (Stadtbez.). P. T. F 88. E. Ag. eK. kK. Konstadt (Oberschles.) 2 km; A. St. Konstadt-Ellguth.

Besitzer: Johann Hernd.

Fl. 82,55 ha. — Grdst.-R.-G. 2270 *M.*
Milchwirtschaft. Rübenbau.

3493. Kreuzburg, Gut im Stadtbezirk mit Anteil Ndr. Kunzendorf. P. T. F 94. E. A. St. eK. kK. Ag. Kreuzburg (Oberschles.).

Bef.: Provinzialverband von Schlesien. Bevollm.: Sanitätsrat Dr. Bresler, Direktor der Prov.-Heil- und Pflegeanstalt Kreuzburg.

Inspektor*: Fritz Melzer.

Fl. 132 ha. — Grdst.-R.-G. 2706 *M.*

3494. Bitschen. P. T. F 16. E. A. St. eK. kK. Ag. Bitschen (Oberschles.).

Stadtgut. Bef.: Gustav Gebauer.

Postcheckkonto Breslau 1198.

Fl. 75,15 ha. — Grdst.-R.-G. 2040 *M.*
Schwarzb. Ditrifien. — Beteiligt an Brennereigenoff. Baumgarten.

3495. Schönwald (P. T. F 6. E. A. St. eK. Schönwald (Rr. Kreuzburg); Ag. kK. Kreuzburg.

Erbsholztisei. Bef.: Josef Graber.

Fl. 170,5 ha. — Grdst.-R.-G. 2652 *M.*
Beteil. an Brennerei Schönwald und Molkerei Sarnau. — Oldenburger.

3496. Schouke, Vorw. (Gutsbz. Maßsdorf). P. T. F. Ushüß (Oberschles.) 7 km; E. Bitschen 9 km; Ag. Kreuzburg 13 km; A. St. Maßsdorf; eK. Wilmsdorf; kK. Lowkowitz.

Besitzer: Kon.-Rat Herm. Lipinski auf Rastabel. — 1 Förster.

Fläche 511 ha: 249 Acker, 5 Wiesen, 2 Wasser, 253 Holz, 2 Hof ic.

Grdst.-R.-G. 2600 *M.*

3496a. Zngan, Vorw. (Gutsbz. Berthelschütz). P. T. F 73. kK. Konstadt (Oberschl.); E. Konstadt 5, Schmaradt 3,5 km; A. St. Margsdorf; eK. Schönwald; Ag. Kreuzburg 9 km.

Besitzer: Fritz Nagel.

Fl. 75 ha. — Grdst.-R.-G. etwa 1500 *M.*

8. Kreis Leobschütz.

Größe: 690,675 Quadrat-Kilometer. — Einwohner: 82 635. —

Landgemeinden: 85. — Gutsbezirke: 28. — Amtsbezirke: 26. —

Städte: Leobschütz mit 13 081 Einwohnern, Ratscher mit 3667 Einwohnern, Bauerwitz mit 2662 Einwohnern. — Viehstand: 8855 Pferde,

35 539 Stück Rindvieh, 632 Schafe, 33 061 Schweine, 16 176 Ziegen. —

Lage: im südlichen Teile der Provinz, an die Tschechoslowakei grenzend.

— Die Güter gehören zur Oberschlesischen Fürstentums-Landschaft. —

Bodenbeschaffenheit: durchweg von ausgezeichnete Fruchtbarkeit und daher wenig Wald. Der durchschnittliche Grundsteuer-Reinertrag beträgt pro Hektar

Acker: 32,12 *M.*, Wiesen: 34,47 *M.*, Holz: 9,40 *M.* Von der Gesamtfläche

sind: 596,13 qkm Acker, 25,84 qkm Wiesen, 29,60 qkm Wald. — Gewässer:

die Oppa, welche zum größeren Teile die Grenze mit der Tschechoslowakei bildet; die Zinna, die Troja, die Straduna, die Hozenplog, die goldene Ader. — Eisenbahnen: die Wilhelmsbahn (Rattowitz—Jägerndorf) mit den Stationen: Stolzmiß, Bauerwitz, Wernerzdorf, Leobschütz, Soppau-Roben, Mocker; die Bahn Leobschütz—Deutsch Kasselwitz mit den Stationen Leobschütz, Leobschütz-Stadtforst u. Steubendorf; die Bahn Randzin—Bauerwitz mit Bauerwitz; die Bahn Bauerwitz—Troppau mit Tschirmkau, Bieskau, Rassistel, Leimerwitz und Piltsch; die Kleinbahn Gr. Peterwitz—Katscher mit der Station Katscher.

Landw. Maschinenbauanstalten in Leobschütz; Mehlmühlen in Babiß, Badewitz, Bauerwitz, Berndau, Bladen, Bleischwitz, Boblowitz, Branitz, Comeise, Dirschel, Eiglau, Gröbnig, Hohndorf, Kasimir, Königsdorf, Kreiswitz, Krotfeld, Krug, Fürstlich Langenau, Leobschütz, Liptin, Neudorf, Deutsch Neukirch, Piltsch, Pommerwitz, Rösniß, Sabtschütz, Sauerwitz, Schönwiese, Steubendorf, Stolzmiß, Troplowitz, Wanowitz, Wehowitz, Zülkowitz; Dampfsägemühlen in Bauerwitz, Branitz und Leobschütz; Sägemühlen mit Wasserkraft in Troplowitz und Wehowitz; Bauerwitzer Zuckerrabrik in Zernau; Brauereien in Bauerwitz, Gläsen, Gröbnig, Katscher, Kittelwitz, Wanowitz u. Leobschütz; Mälzereien in Branitz, Deutsch Neukirch, Hohndorf, Katscher, Leobschütz, Wanowitz u. Zauchwitz; Molkereien in Bauerwitz, Katscher, Langenau, Leobschütz, Löwitz, Rassistel, Piltsch, Rösniß, Schönau, Steubendorf und Wanowitz; Dampfziegeleien in Branitz, Bauerwitz, Zernau, Katscher, Leimerwitz und Leobschütz; Kartoffelslockensfabriken in Bauerwitz und Gläsen.

Bildungsanstalten in Leobschütz: staatl. kath. Gymnasium; kath. Schullehrerseminar mit Präparandenanstalt; 2 höhere Mädchenschulen; landw. Winterschule; kaufm. und gewerbl. Fortsch.; in Katscher: Pädagogium, Webereilehrwerkstätte; kaufm. u. gewerbl. Fortbildungsschule; in Bauerwitz und Branitz: gewerbliche Fortbildungsschulen.

Kreisstadt Leobschütz.

Landgericht: Ratibor. Amtsgerichte: Leobschütz, Bauerwitz, Katscher.
Landrat [F 54]: Dr. jur. Klaußa.

Kreissekretär: **Heute**.

Kreisausschuß [F 54, 76, 140]: **Weßel**,
Bürodirektor, **Schindler**, Obersekretär.

Kreiskasse: Rentmeister **Spierling**.

Kreiskomm.-u. Kreisparlasse: **Golz**, Direkt.,
Sonntag, Rendant.

Kreisarzt [F 9]: Dr. **Reintoch**.

KreisTierarzt [F 39]: **Schönfeld**, Vet.-Rat.

Grenztierarzt: **Richter**, Veterinär-Rat in
Ratibor.

Katasterkontrolleure: für den nördl. Teil:

v. **Clausen**, Steuerinspekt., für den südl.
Teil: **Schieb** in Katscher.

Hochbauamt: **Rumler**, Regierungs- u.
Baurat.

Kreisbaumeister [F 144]: **Wüttner**.

KreisSchulräte: für den östl. Teil **Stenzel**,
für den westl. Teil Dr. **Mitulla**.

Gewerbeaufsichtsamt in Ratibor.

Finanzamt: **Goppe**, Reg.-Rat.

Kulturamt f. d. Kreise Leobschütz, Cosel,
Neiße Stadt u. Land, Neustadt: i. B.

Heptner, Reg.-Oberlandmesser.

I. Selbständige Gutsbezirke.

- 3497. Bauerwitz**, Ritterg. P. T. F1.
E. St. Ag. kK. Bauerwitz (Kr. Leobschütz), Vhf. 0,7 km; A. Zernau; eK. Leobschütz.
Bes.: Dr. Valer Laßel, Gerichtsassessor a. D., Rittmeister d. L. a. D. auf Twardama (Nr. 3720). Familienbesitz seit 1882.
Inspektor*: Robert Sauer.
Fläche 132,6 ha einschl. 11,2 Auktalacker: 124 Acker, 6 Wiesen, 2,5 Hof zc. Einzelne Parzellen verpachtet.
Grdst.-N.-G. 4605 M. — Rübenbau.
- 3498. Berndau**, Ritterg. P. T. F4. Leisnitz 3,7 km; E. Steubendorf 4,6 km; A. Gläsen; St. Damassto; Ag. Leobschütz; eK. Pommerswitz; kK. Kasimir.
Besitzer: Bernh. von Prittwitz und Gaffron, Rittmeister a. D. auf Kasimir. Familienbesitz seit 1813.
Pächter: Joachim Bernhard von Prittwitz und Gaffron, Rittmstr. a. D. in Leobschütz.
Inspektor*: Kubiza.
Fl. 190 ha: 165 Acker, 15 Wief., 4 Holz, 6 Hof zc. — Grundst.-N.-G. 4343 M.
- 3499. Bladen**, Ritterg. m. Vorwerk Leopoldsmühl. P. T. F5. A. St. kK. Bladen; E. Ag. eK. Leobschütz 10 km.
Besitzer: Berthold Tesche.
Fläche 142 ha: 125,3 Acker, 13 Wiesen, 2,5 Holz, 1,2 Park, Garten, Hof zc.
Grdst.-N.-G. 4266 M.
- 3500. Blümsdorf**, Ritterg. P. T. F53 St. Ag. eK. kK. Leobschütz 5 km; A. Kreuzendorf; E. Leobschütz 6 u. Stadtsorst (nur für Pers.) 1 km.
Besitzerin: Stadtgemeinde Leobschütz.
Pächt.: Hubertus Hermstein, Hauptmann d. R. a. D. — 1 Assistent.
Postschekkonto Breslau 22565.
Fl. 185,7 ha: 167,28 Acker, 12,4 Wiesen, 1,1 Weide, 4,92 Gärten, Hof zc.
Grdst.-N.-G. 5471 M.
Oldenb. Stammherde, Zuchtbullen. Zucht des gr. weiß. Edelschweines, Zuchteber. Amerk. Saatgutwirtsch u. Kartoffelzucht.
- 3501. Boblowitz**, Ritterg. P. T. eK. kK. Branitz 2 km; E. Rastiedel 7 km; F. A. St. Boblowitz; Ag. Leobschütz.
Besitzerin: Troppauer Zucker-Raffinerie Akt.-Ges. in Troppau.
Verwalter*: Emil Schreier. — 1 Assist.
- Fläche 238,2 ha: 191 Acker, 21 Wiesen, 16,9 Weide, 3,7 Wasser, 0,5 Holz, 1,7 Garten, 3,4 Hof zc. 13 ha Kleinverp. Grundst.-N.-G. 7768 M.
Holländer Rinder. — Zuckerrübenbau.
- 3502. Geppersdorf**, Ritterg. m. Vorw. Feldhof. P. kK. Troplowitz (Kr. Leobschütz) 1 km; E. Moder 7 km u. Geppersdorf (Tschechoslowakei); F. T. A. St. Geppersdorf (Kr. Leobschütz); eK. Moder; Ag. Leobschütz.
Besitzer: Carl u. Rudolf Wenzelides und Marie von Wülfersdorff-Urbair auf Schloß Geppersdorf Post Kohlbad (Tschechoslowakei).
Bevollmächtigt: Rittergutbes. Carl Wenzelides.
Rentamt: Postschekkonto 17561.
Rentmstr.*: Richard Klotz.
1 Förster*, 1 Waldaufscher.
Fläche 221 ha: 121 Acker, 20 Wiesen, 72 Holz, 1 Korbweiden, 2 Park, 2 Gart., 3 Hof zc. — Grdst.-N.-G. 3130 M.
Zum Teil in Parzellen verpachtet.
- 3503. Gläsen**, Ritterg. m. Vorwerk Klein Gläsen. P. T. F1. E. Deutsch Rastewitz (Oberschles.) 3 km; A. St. kK. Gläsen; Ag. Leobschütz; eK. Pommerswitz.
Besitzer: Hans von Eide und Polwitz, Major a. D.
Inspektor*: Hugo Schaum.
Fläche 303 ha: 210 Acker, 50 Wiesen, 2 Wasser, 25 Holz, 16 Park, Garten, Hof zc. — Grundst.-N.-G. 7800 M.
Kartoffelstodensabrik — Schwarzb. Niederungsvieh mit Jungviehweide, Kalbenverkauf. — Intenl. Hackfruchtbau.
- 3504. Hennerwitz**, Ritterg. m. Bauerngut. P. T. F3. Bladen 2 km; E. Leobschütz 13, Rastiedel 8 km; A. kK. Pofnitz; St. Hennerwitz; eK. Wanowitz; Ag. Leobschütz.
Besitzer: Johannes Langer.
Insp.*: Leo Ludwig. — 1 Assistent.
Fläche 139 ha: 130 Acker, 6 Wiesen, 3 Steinbruch, Hof zc.
Grdst.-N.-G. 4700 M. — Steinbrüche. Sand- u. Kieslager. — Holländer x Oldenburger. Schweinezucht: schles. Landrasse m. Yorkshire. Fohlenzucht: Oldenburger.
- 3505. Kaldaun**, Ritterg. P. T. E. kK.

- Nassiedel (Kr. Leobschütz) 5, Bhs. 7 km; F 6. eK. Branitz 2,5 km; A. St. Kaldaun; Ag. Leobschütz.
Besitzer: Franz **Woitafchel**.
Fl. 46 ha. — Grdst.-R.-G. 2406 M
- 3506. Kaltenhausen**, Kammereigut.
P. T. F. A. St. kK. Sabuschütz 1 km; E. eK. Ag. Leobschütz 4,2 km.
Besitzerin: **Stadtgemeinde Leobschütz**.
Fl. 54,9 ha. — Grdst.-R.-G. 1370 M
Parzellenweise verpachtet.
- 3507. Kasimir**, Ritterg. mit den Vorw. **Annahof u. Bergvorwerk**. P. kK. Kasimir; T. F 2 Leisnitz; E. eK. Oberglogau 8 km; A. St. Današkov; Ag. Leobschütz.
Besitzer: **Bernhard von Brittwitz und Gaffron**, Rittm. a. D., Landesältester u. Kreisdeputierter. — 1 Förster*. Familienbesitz seit 1813.
Pächter: **Joachim Bernhard von Brittwitz und Gaffron**, Rittmstr. a. D. in Leobschütz.
Inspektor*: **Filner**.
1 Assistent, 1 Rechnungsführer.
Fläche 698,5 ha: 500 Acker, 59 Wiesen, 107 Holz, 32,5 Hof zc.
Grundst.-R.-G. 18990 M
Mahlmühle m. Wasserbetr. — Schwarzb. Ostfriesen, Bullenverkauf. Dtsch. Edelschwein, Eber- u. Zuchtsauenverkauf. Hampshireschafe, Vochverkauf.
Flachs- u. Rübenbau.
- 3508. Ratscher (Schloß)**, Ritterg. m. d. Vorwerken **Langenau u. Krotfeld** (z. Fideikom. **Polu. Krawarn** geh.).
Besitzer: **Edgar Reichsgraf Henckel von Donnersmürk**, Rittm. d. R. a. D. auf Schloß Brynnet (Nr. 4231).
Bevollm.: **Güterdir. Rosberg**, Rittm. a. D. in Stolzmütz (Nr. 3521).
- a) **Schloß Ratscher**. P. T. F. E. Ag. eK. kK. Ratscher (Kr. Leobschütz) 1 km; A. St. Langenau.
- b) **Langenau**. P. T. F 34. E. Ag. eK. kK. Ratscher (Kr. Leobschütz) 4,5 km; A. St. Langenau.
Inspektor*: **Aug. Bugiel**.
Silbergr. Holländervieh.
- c) **Krotfeld**. P. T. Dirschel 2 km; F 33. E. Ag. eK. kK. Ratscher (Kr. Leobschütz) 2 km; A. St. Langenau.
Inspektor*: **Hans Zwala**.
- Gesamtfl. 285 ha: 266 Acker, 6 Wiesen, 13 Hof zc. — Grdst.-R.-G. 12853 M
- 3509. Kreuzendorf**, Ritterg. (Die Hofanlage befindet sich in der Tschechoslowakei). P. T. Neplachowitz 1 km; F 27 Troppau; E. Kreuzendorf (Tschechoslowakei).
Bes.: **Se. Durchlaucht Johann II. Fürst von und zu Liechtenstein** in Wien.
Bevollm.: **Fürst. Kammeramt** in Jägerndorf; **Kammerburggraf Franz**.
Pächterin: **Troppauer Zucker-Raffinerie Aktien-Gesellschaft**.
Verwalter*: **L. Schneider**. — 1 Assst. Fläche 155,2 ha: 143,5 Acker, 7,3 Wiesen, 4,4 Weide und Unland.
Grundst.-R.-G. 4295 M. — Alpine Graubiehrinder. — Zuckerrübenbau.
- 3510. Kreuzwald**, Rittg. P. Gröbnitz 7 km; E. Leobschütz 8, Maßkirch 10 km; eK. Ag. Leobschütz; T. F 6. A. St. kK. Leisnitz 3 km.
Besitzer: **Albrecht Graf von Hohenau**, Rgl. preuß. Rittmstr. (d. ehem. Leib-Rür.-Regts.) a. D.
Insp.*: **Haupt. Först. Kollenda**.
Fläche 166 ha: 131,8 Acker, 6 Wiesen, 25 Holz, 2,3 Garten, 2 Hof zc.
Grundst.-R.-G. 3218 M
Schlesisches Rotvieh.
- 3511. Krug**, Ritterg. P. T. Hochfretscham 2 km; F 16 Branitz; kK. Bladen; E. Nassiedel 6 km; A. St. Poßnitz; Ag. eK. Leobschütz 15 km.
Besitzer: **Prälat Jos. Nathan** in Branitz (Nr. 3527).
Pächterin: **Heil- u. Pflegeanstalt** in Branitz.
Fläche 179 ha: 159 Acker, 9 Wiesen, 3 Holz, 1 Park, 7 Hof zc.
Grundst.-R.-G. rd. 4000 M
- 3512. Liptin**, Ritterg. mit d. Vorw. **Carlshof**. P. T. A. Dirschel 2 km; F 10 Ag. Ratscher 5 km; E. Leimerwitz 3 km; St. kK. Liptin; eK. Müsnitz.
Bes.: **Frau Klona von Rudno-Rudzinski**, geb. Urban von Beharfalva.
Familienbesitz seit 1824.
Insp.*: **U. Fbröm**. — 2 Assistenten. 1 Brennereiverwalter*, 1 Förster*.
Fläche 397,8 ha: 303,2 Acker, 25,8 Wiesen, 22,3 Holz, 5 Weide, 8,5 Dauerweide 4,8 Wasser, 5 Park, 0,6 Garten, 22,9 Hof zc. — Grdst.-R.-G. 11617 M

- Brennerei. — Roth. Niederungsvieh u. schwarzb. Ostfriesen. Fasanen- und Forellenzucht. — Zuckerrübenbau.
- 3513. Nassiedel u. Kraftillau m. Vorm. Annahof u. Neuhaus, Rittergüter** (Bestandteil des Majorats Ober-glogau, Kr. Neustadt O.S.). P. T. E. F 1. kK. A. St. Nassiedel (Kr. Leobschütz); Ag. Ratscher 5 km; eK. Kösnitz.
- Besitzer: Hans Georg Reichsgraf von **Oppersdorff** auf Schloß Oberglogau. Generalverwaltung s. Nr. 3724 ff. Inspektoren*: Barczyk, Amtsvorst. in Nassiedel u. Zanker in Kraftillau. 1 Rentmeister*, 1 Förster*.
- Fläche 1129 ha: 963 Acker, 80 Wiesen, 71 Holz, 15 Hof zc.
- Grundst.-R.-G. 33 756 M.
- Dampfmolkerei. — Kartoffel- u. Rübenblätter-Trocknungsanl. — Schwarzb. Holländ. Rindviehherde u. silbergraue Rindviehherde. Schweinemast und -Zucht. Fasanerie (zahme Aufzucht).
- 3514. Pommerswitz, Ritterg. P. T. A. St. eK. kK. Pommerswitz; F 8** Deutsch Nasselwitz (Oberschl.); E. Steubendorf 2 km; Ag. Leobschütz.
- Bes.: Ulz Graf von **Kanitz** (minderj.). Vormund: Frau Zelta Gräfin von Kanitz, geb. Freiin v. Tiele-Windler. Verwaltung: Güterdirektor Garve in Jellin (Nr. 3750 ff.). Gutsverw.: Postischekto. Brsl. 44555. Inspektor*: Seiffert.
- 1 Rentmeister, 1 Hilfsjäger.
- Fläche 313,8 ha: 250,5 Acker, 30,8 Wiesen, 19 Holz, 0,8 Weide, 2,7 Wasser, 2,4 Park, 0,6 Garten, 6,8 Hof zc. Teilweise Parzellenverpachtung.
- Grundst.-R.-G. 8:02 M. — Ostfriesen. Weizen-, Rüben- und Flachsbau.
- 3515. Pösnitz, Ritterg. m. Vorm. Neuhaus. P. Hochkretscham 1,5 km; F 3. eK. Branitz; E. Nassiedel 7 1/2 km; T. A. St. kK. Pösnitz; Ag. Leobschütz.**
- Besitzer: Eduard **Deloch**. — 2 Beamte. Fläche 336,3 ha: 300,6 Acker, 15,3 Wiesen, 0,5 Wasser, 5,8 Holz, 2,8 Park und Garten, 0,3 Steinbruch, 11 Wege, Gräben, Hofze. Grundst.-R.-G. 12318 M.
- 3516. Rakau, Ritterg. mit Vorwerk Tschacht u. Musikalbes. P. T. F 1. St. Ag. kK. Bauerwitz (Kr. Leobschütz)** 4 km; E. Stolzmüh 4 u. Bauerwitz 5 km; A. Fernau; eK. Ratscher.
- Bes.: Frau Elisabeth von **Rüller**, geb. Laßel. — Familienbesitz seit 1869. Bevollm.: Franz v. Kölller, Maj. a. D. u. Fideikommißbes. (s. auch Nr. 1157). Inspektor*: Paul Mißa.
- Rentmstr.*: Oskar Spannowsky.
- 1 Brennerei-Verwalter*, 1 Wäpffent.
- Fläche 349,6 ha: 314,7 Acker, 18 Wiesen, 0,8 Wasser, 6,8 Holz, 2,1 Park u. Garten, 7,8 Hof zc.
- Grundst.-R.-G. 10 008 M. — Brennerei (31783 1 Kont.). — Simmenthaler n. Ostfriesen. — Rübenbau.
- 3517. Schlegenberg, Rämmereigut. P. T. F. E. St. Ag. eK. kK. Leobschütz 4 km; A. Sabschütz.**
- Besitzerin: **Stadtgemeinde Leobschütz**. Fl. 94,94 ha. — Grundst.-R.-G. 1770 M. Parzellenweise verpachtet.
- 3518. Schmeisdorf, Staatsdomäne. m. e. Bauergut (30,3 ha). P. T. F 84. E. Ag. eK. Leobschütz 4 km; A. St. Schmeisdorf; kK. Kreuzendorf.**
- Besitzer: **Breuß. Domänenfiskus**. Pächter: Rudolf Meitner. Postischeckkonto Breslau 4484. Inspektor: Mientus.
- Fläche 196 ha: 179 Acker, 12 Wiesen, 5 Hof zc. — Grundst.-R.-G. 6461 M. Schwarzb. Ostfriesenherde mit import. Stieren, Zuchtbullenerkauf. — Zuckerrüben, Flachsbau u. Maisaaten. Hackkultur. Eigener Motorpflug.
- 3519. Schönwiese, Ritterg. best. aus Ober- u. Niederhof** (Bestandt. d. Herrsch. Geppersdorf) P. kK. Tropelowitz 3 km; T. F. Schönwiese; E. eK. Mocker 6 km; A. St. Geppersdorf; Ag. Leobschütz.
- Bes.: Carl u. Rudolf **Wenzelides** und Marie von **Wüllersdorff-Urbnir** auf Geppersdorf (Nr. 3502).
- Bevollm. u. Beamte s. b. Geppersdorf. Pächter des Niederhofes: Gotthard Hansen in Rohlbach (Tschschei). Rest parzellenweise verpachtet.
- Fläche 173 ha: 103 Acker, 10 Wiesen, 7 Weide, 48 Holz, 5 Hof zc.
- Grundst.-R.-G. 2826 M.
- 3520. Soppau, Staatsdomäne. P. Sau- erwitz 2,8 km; T. A. St. kK. Soppau; E. Soppau-Roben 2,8 km; F 3. eK. Mocker (Oberschl.); Ag. Leobschütz.**

Besitzer: Preuß. Domänenfiskus.
Pächter: verm. Frau Domänenpächter
Antonie Meitner.
Inspektor: Czajny. — 1 Afsst.
Fläche 298 ha: 263 Acker, 22 Wiesen,
1 Holz, 2 Garten, 10 Wege, Gräben,
Hof ic. — Grundst.-R.-G. 6983 M.
Steinbruch und Kiesgrube.
Oldenburger Wefermarsch-Zuchtherde.
Rüben-, Raps- und Flachsbau; Grün-
düngung und Samenzzucht.

3521. Stolzmüt, Thronlehngut u. Wittg.
P. T. F. E. St. Stolzmüt; A. Langenau;
Ag. Baurwitz; eK. kK. Ratscher.
Besitzer: Fürstbischof von Olmüb.
Pächter: Edgar Reichsgraf Henschel
von Donnerstmarkt, auf Brynnel.
Siemianowis (Nr. 4231).
Bevollm.: Güterdirektor Roßberg,
Rittmstr. a. D. F3 Polu. Krawarn.
Inspektor*: Jof. Neumann.
Fläche 355 ha: 249 Acker, 73 Wiesen,
16 Holz, 17 Hof ic.
Grundst.-R.-G. 11742 M. — Silber-
graue Holländer. — Zuckerrübenbau.

3522. Waiffat, Ritterg. mit Vorm.
Mariahof. P. T. eK. kK. Branitz
4 km; F Waiffat; E. Rastiedel 8 km; A.
St. Boblowitz; Ag. Leobschütz 22,5 km.
Besitzerin: Frau Geheimrat Helene von
Bischhoffshausen, gb. Freiin v. Eickstedt,
Witzenhausen b. Kassel (s. auch Nr. 3924).
Pächterin: Troppauer Zucker-
Raffinerie-Akt.-Ges.
Verwalter*: R. Schnürch. — 1 Afsst.
Fläche 273,5 ha: 251 Acker, 8,5 Wiesen,
0,5 Holz, 1 Gärten, 12,5 Hof ic.
Grundst.-R.-G. 10585 M.
Holländ Rinder. — Zuckerrübenbau.

3523. Wiendorf (Alt), Ritterg. P. E.
Steubendorf (Nr. Leobschütz) 2 km;
T. F. A. St. eK. kK. Pommerwitz
2 km; Ag. Leobschütz.
Bes.: Illß Graf v. Ranitz auf Pommerwitz.
Vormund und Oberleitung f. Nr. 3514.
Fläche 122 ha: 107,9 Acker, 8 Wie-
sen, 2,8 Holz, 0,1 Wasser, 0,5 Garten,
2,7 Hof ic. — Grundst.-R.-G. 2878 M.
Parzellenverpachtung.

II. Güter innerhalb der Gemeinde- und Gutsbezirke.

3524. Babiß, P. T. F. A. St. kK. Babiß
(Nr. Leobschütz); E. Wernersdorf
5 km; Ag. eK. Leobschütz.
Erbfcholtzlei Nr. 5 u. Gut Nr. 14.
Besitzer: Otto Barnert, Lt. d. L. a. D.
Fl. 75 ha. — Grundst.-R.-G. 2862 M.
Schwarzb. Ostfriesenherde. Oldenburg.
Pferdezucht. Zucht d. vered. Landschw.
Gut. Bes.: Josef Franke.
Fl. 51 ha. — Grundst.-R.-G. 1856 M.

3525. Badewitz, P. T. F. St. kK. Bade-
witz; E. Ag. eK. Leobschütz 4 km;
A. Wernersdorf.
Großgrdbes. Bes.: Eduard Beher.
Familienbesitz seit 200 Jahren.
Verwalter*: Johann Kornek.
Fl. 103 ha. — Grundst.-R.-G. 3422 M.
Schwarzb. Ostfries. Oldenb. Pferdezucht.

3526. Baurwitz, P. T. F. E. A. St. kK.
Ag. Baurwitz (Nr. Leobschütz);
eK. Leobschütz.
Stadtgut. Bes.: Josef Müller.
Fl. 42,3 ha. — Grundst.-R.-G. 1640 M.
Stadtg. Bes.: Carl Seclaczek, Weigeordn.
Familienbesitz seit 1770. F 13.
Fl. 47,3 ha. — Grundst.-R.-G. 1885 M.
Beteil. an Flockenfabrik u. Dampfmolkerei

Baurwitz. — Belgisches Pferd, Beschäl-
station seit 50 Jahren auf dem Gute.
Schles. Rotvieh, Verkauf v. Zuchtbullen,
belg. Fohlen u. Vermitt. v. Absaffohlen.
Stadtgut. Besitzer: Kath. Pfarrei.
Nuznießer: Pfarrer Klocke.
Fl. 45,9 ha. — Grundst.-R.-G. 1835 M.
Stadtgut. Besitzer: Josef Seemann.
Fl. 45,2 ha. — Grundst.-R.-G. 1679 M.
Stadtgut. Besitzer: Valentin Müller.
Fl. 41,4 ha. — Grundst.-R.-G. 1622 M.
Stadtgut. Besitzer: Konstantin Grüner.
Fl. 38 ha. — Grundst.-R.-G. 1552 M.
Stadtgut. Besitzer: Josef Stanjel.
Fl. 35,7 ha. — Grundst.-R.-G. 1412 M.

3527. Branitz, P. T. F. A. St. eK. kK.
Branitz; E. Lobenstein (Tschecho-
slowakei) 2 und Rastiedel 10 km;
Ag. Leobschütz.
Rittergut. Besitzer: Prälat Jof. Mathau.
F 4 Branitz. — Postfchto. Drsl. 37258.
Pächterin: Die Fürsorge-Erziehungs-
anstalt St. Marienstift in Branitz.
Fl. 75,5 ha. — Grundst.-R.-G. 2266 M.
Oldenb. Ostfriesen.

3528. Constanzenhof, Dominium
(Gutsbez. Liptin). P. T. A. Dirschel

- 2 km; F 39. E. Ag. Ratscher 4 km;
St. kK. Diptin; eK. Rösniß.
Besitzer: Martin Züttner.
Fl. 74,25 ha. — Grdst.-R.-G. 1678 M.
Schlef. Rotoiech. Nutzgeflügelzucht.
- 3529. Dirschel.** P. T. A. St. kK. Dirschel;
F 61. E. Ag. Ratscher 6 km; eK. Rösniß
Restrittergut u. Rentengüter.
Bes.: Verm. Frau Ilka Rudzinski von
Rudno, geb. Brunner, u. deren Kinder.
Familienbesitz j. 1809.
Bevollm.: Fabrikbes. Theodor Rudzinski
von Rudno.
Postcheckkonto Breslau 25562.
Fläche 40,2 ha (in Parzellen verpachtet).
Grdst.-R.-G. 980 M. — Handelsgärtn.
Gipsbergbau, Erzeugung von Dünge-,
Stuck- u. Baugips (Firmen „Dirscheler
Gipswerke Th. von Rudzinski“ in
Dirschel u. „Ratscherer Gipswerke Th.
von Rudzinski“ in Ratscher).
- 3530. Gröbnig.** P. T. F. A. St. kK.
Gröbnig; E. Ag. eK. Leobschütz 4 km.
Erbrichterei I. Bes.: Josef Rogall, Pt. d.
R. a. D. F 146 Leobschütz.
Fl. 77,9 ha. — Grdst.-R.-G. 2623 M.
Freigut mit Vorwerk Niedermühle.
Bes.: Eduard Wlaskach, Amtsost.-Stellv.
Fam.-Bes. j. üb. 100 J. — F 136 Leobschütz
Fl. 76 ha. — Grdst.-R.-G. 2780 M.
Intens. Fruchtwechsel.
- 3531. Hohndorf.** P. T. F. St. kK. Hohndorf
(Kr. Leobschütz); E. Wernersdorf
1,5 km; A. Babitz; Ag. eK. Leobschütz.
Gut Nr. 45. Bes.: Wilhelm Beyer.
Fl. 55 ha. — Grdst.-R.-G. 1644 M.
Gut Nr. 67. Bes.: Gustav Reichel.
Fl. 40 ha. — Grdst.-R.-G. 1529 M.
- 3532. Gratschein.** P. E. kK. Rastiedel
(Kr. Leobschütz) 3 km; T. F. Gratschein;
Ag. Ratscher 12 km; E. A. St. Leimerwitz
3 — 4 km; eK. Rösniß.
Gut Nr. 9. Besitzer: Karl Langsch.
Fl. 33,4 ha. — Grdst.-R.-G. 1634 M.
Gut Nr. 16. Bes.: Wilh. Richterky.
Fl. 46,3 ha. — Grdst.-R.-G. 2318 M.
Gut Nr. 18. Bes.: Joh. Richterky.
Fl. 31,1 ha. — Grdst.-R.-G. 1563 M.
Geflügel- und Bienenzucht.
Gut Nr. 2. Bes.: Alex Richterky.
Fl.: 31,8 ha. — Grdst.-R.-G. 1581 M.
Gut Nr. 4. Bes.: Vinzenz Loska.
Familienbesitz seit 1845.
- Fl. 35,1 ha. — Grdst.-R.-G. 1681 M.
3533. Jacobowitz. P. T. Rastiedel (Kr.
Leobschütz) 6 km; F. kK. Jacobowitz;
E. A. Leimerwitz 6 km; St. Rudwitz;
Ag. Ratscher; eK. Rösniß.
Gut. Besitzer: Valentin Sounek.
Fl. 44,3 ha. — Grdst.-R.-G. 1930 M.
Gut Nr. 1. Bes.: Jakob Sounek.
Fl. 35,8 ha. — Grdst.-R.-G. 1641 M.
Gut. Besitzer: Josef Zanotta.
Fl. 32,6 ha. — Grdst.-R.-G. 1590 M.
- 3534. Jernau.** P. T. F. kK. Ag. E.
Bauerwitz (Kr. Leobschütz) 0,5 km;
A. St. Jernau; eK. Leobschütz.
Erbsholt. Bes.: Anton Blaschke.
Fl.: 50,5 ha. — Grdst.-R.-G. 2500 M.
Gut Nr. 53. Bes.: Karl Stanjel.
F 26 Bauerwitz. Fam.-Bes. j. 1815.
Fl.: 45,6 ha. — Grdst.-R.-G. 1560 M.
Schlef. schwarzb. Niederungsvieh. Pferde-
zucht: Oldenburger u. Belgier.
- 3535. Ratscher.** P. T. E. A. St. Ag. eK.
kK. Ratscher (Kr. Leobschütz).
Stadtgut. Bes.: Theodor Schmad. F 40.
Familienbesitz seit 1850.
Fl. 153 ha. — Grdst.-R.-G. 6260 M.
Dampfziegelei. — Rotschweifige Distriefen.
Pfarrrindmüt. Besitzer: Nath. Pfarrei.
Fl. 72,17 ha. — Grdst.-R.-G. 2193 M.
Größtenteils in Parzellen verpachtet.
Gut. Besitzer: Paul Herink.
Fl. 38 ha. — Grdst.-R.-G. 1989 M.
- 3536. Anispel.** P. T. Ag. kK. Ratscher
(Kr. Leobschütz) 4,5 km; E. Tischirmkau
1,5 km; F. A. St. Anispel; eK. Rösniß.
Gut. Besitzer: Alfred Gilge.
Fl. 70 ha. — Grdst.-R.-G. 2400 M.
Reinzucht ostpr. Holländer.
Gut. Besitzer: Eugen Langer.
Familienbesitz seit 1656.
Fl. 49,5 ha. — Grdst.-R.-G. 2052 M.
Erbsholtisei. Bes.: Franz Adam.
Fl. 59,2 ha. — Grdst.-R.-G. 1899 M.
Gut. Besitzer: Anton Fikner.
Fl. 49,7 ha. — Grdst.-R.-G. 1871 M.
Gut. Besitzer: Wilhelm Ulrich.
Fl. 48 ha. — Grdst.-R.-G. 1777 M.
Gut. Besitzerin: verm. Amalie Albrecht.
Fl. 46 ha. — Grdst.-R.-G. 1761 M.
Gut. Besitzerin: Marie Czesch.
Fl. 45,3 ha. — Grdst.-R.-G. 1584 M.
- © **3537. Königsdorf.** P. A. Sabshütz 2,5

- km; T. F. St. kK. Königsdorf (Oberschles.); E. eK. Ag. Leobschütz 7 km.
- Gut. Besitzer: Johann Biechulef.
Fl. 77,5 ha. — Grdst.-R.-G. 1885 M.
Rote Ostriesen.
- 3538. Rösling.** P. T. Klnb. kK. St. Ag. Ratscher (Kr. Leobschütz) 3 km; F. Rösling; E. Bieskau (Oberschl.) 2 km; A. Dtsch Neukirch; eK. Rösnitz.
- Gut Nr. 16. Bes.: Ignaz Heidrich.
Familienbesitz seit 1785.
Fl. 38,9 ha. — Grundst.-R.-G. 1670 M.
Orig. rote Ostriesen.
- Gut Nr. 31. Bes.: Josef Krause.
Fl. 39,2 ha. — Grundst.-R.-G. 1725 M.
- Gut 2 u. Nr. 7. Bes.: Reinhard Mosser.
Fl. 43,8 ha. — Grundst.-R.-G. 1650 M.
- Gut Nr. 10. Bes.: Georg Mosser.
Familienbesitz über 100 Jahre.
Fl. 37,5 ha. — Grundst.-R.-G. 1613 M.
- Gut Nr. 17. Bes.: Alois Nietsch.
Fl. 32 ha. — Grdst.-R.-G. 1431 M.
Große Taubenzucht.
- Gut 12. Bes.: Johann Gnide.
Fl. 32 ha. — Grdst.-R.-G. 1420 M.
- Gut 19. Bes.: Franz Klein.
Fl.: 37,5 ha. — Grdst.-R.-G. 1350 M.
- 3539. Romeise.** P. T. E (Fracht). eK. Mocker (Oberschles.) 5 km; F. Romeise; A. St. Geppersdorf; Ag. Leobschütz; kK. Tropelowitz.
- Erbscholtisei. Besitzer: Paul Knabe.
Familienbesitz seit 1828.
Fl. 77,2 ha: 60 Acker, 10 Wiesen, 7 Holz.
Grdst.-R.-G. 2566 M. — Didenburger.
- 3540. Kreifewitz.** P. T. Badewitz 3 km; F. Kreifewitz (Oberschl.); E. Ag. eK. Leobschütz 4,5 km; A. St. Soppau; kK. Kreuzendorf.
- Gut. Besitzer: Paul Hampel.
Familienbes. s. mehr als 100 Jahren.
Fl. 85 ha. — Grdst.-R.-G. 2367,50 M.
- 3541. Kreuzendorf.** P. T. E. Ag. eK. Leobschütz 3,5, Bshj. 2,7 km; A. St. Schmeißdorf; F. kK. Kreuzendorf.
- Erbschl. Nr. 1. Bes.: Th. Frank, Amtsv.
Fl. 104 ha. — Grdst.-R.-G. 3149 M.
Ostriesen. Milchwirtsch. Saatgutwirtsch.
- 3542. Langenau (Fürstlich).** P. T. F. Klnb. eK. kK. Ag. Ratscher (Kr. Leobschütz) 0,5 km; E. Groß Peterwitz
- 6 km; A. St. Langenau.
- Gut. Besitzer: Johannes Fleischer.
Fl. 94 ha. — Grdst.-R.-G. 4759 M.
- Gut. Bes.: Dr. Josef Suchan.
Alter Familienbes. — F 59 Ratscher.
Postsparkonto Breslau 50813.
Fl. 84,8 ha. — Grdst.-R.-G. 4223 M.
Schwarzb. Niederungsb. Zuckerrübenb.
- Gut. Besitzer: August Bannert.
Fl. 47 ha. — Grdst.-R.-G. 2425 M.
- Gut. Besitzer: Leopold Langsch.
Fl. 50 ha. — Grdst.-R.-G. 2370 M.
- Gut. Besitzer: Reinhold Marcker.
Fl. 47 ha. — Grdst.-R.-G. 1941 M.
- Gut. Besitzer: Franz Klinko.
Fl. 37 ha. — Grdst.-R.-G. 1718 M.
- Gut. Besitzer: Franz Breuer.
Fl. 39 ha. — Grdst.-R.-G. 1627 M.
- 3543. Leimerwitz.** P. T. kK. Rastiedel (Kr. Leobschütz) 2 km; Ag. Ratscher 10 km; F. E. A. St. Leimerwitz; eK. Rösnitz 5 km.
- Gut. Besitzer: Alfred Müller.
Fl. 43 ha. — Grdst.-R.-G. 2141 M.
Schweinezucht. Niendorfer.
- Erbrichterei. Bes.: Erhard Müller.
Fl. 42,8 ha. — Grdst.-R.-G. 2096 M.
- Gut. Besitzer: Johann Newrzella.
Fl. 37 ha. — Grdst.-R.-G. 1728 M.
- Gut. Besitzer: Johann Sadamitzky.
Fl. 32,8 ha. — Grdst.-R.-G. 1623 M.
- Gut. Besitzer: Heinrich Müller.
Fl. 47,2 ha. — Grdst.-R.-G. 2291 M.
- Gut. Besitzer: Paul Roffol.
Fl. 33,8 ha. — Grdst. R.-G. 1603 M.
- 3544. Leisnitz.** P. T. A. St. kK. Leisnitz; E. Ag. eK. Leobschütz 8 km.
- Erbrichterei u. Gut 45. F1 Leisnitz.
Bes.: Alfons Spiller, Hauptmann a. D.
Familienbesitz seit 1708.
Inspektor: Emanuel Smikalla.
Fläche 189,2 ha: 178,2 Acker, 10 Wiesen, 1,2 Holz, Hof etc.
Grundst.-R.-G. 4760 M. — Schwarzb. Ostriesen. Deutsche Edelschweine. Zuckerrüben-, Kartoffel- u. Flachsbau.
- Gut. Bes.: Pfarrei (Pfarrer Behr, fürsterzbischöflicher Konsistorialrat).
Fl. 58,85 ha. — Grdst.-R.-G. 1536 M.
Bargellenweise verpachtet.
- 3545. Leobschütz.** P. T. F. E. A. St. eK. kK. Ag. Leobschütz.
Stadtwald (Buchwald), 6,2 km von

- Leobschütz. E. Haltest. Stadtsorst.
Besitzerin: **Stadtgemeinde Leobschütz.**
Revierverw.: Oberförster Freitag.
F 52 Leobschütz. 1 Först*, 1 Hilfsförst.
Fl. 963,3 ha. — Grdst.-R.-G. 13264 M.
- Stadtgut. Besitzer: **Josef Wesper.**
F 108 Leobschütz.
Fl. 79 ha. — Grdst.-R.-G. etwa 3000 M.
Ostfriesen. Milchverkauf.
- Stadtgut. Bes.: **Robert Schindler.**
Fl. 83 ha. — Grdst.-R.-G. 3210 M.
Samenzüchterei.
- Stadtgut. Bes.: **Paul Clementa.**
Fl. 58,5 ha. — Grdst.-R.-G. 2220 M.
- Stadtgut. Bes.: **Frau Nahrungsmittel-
Chemiker Dr. Josef, Helene, geb. Engel.**
F 160.
Fl. 50,5 ha. — Grdst.-R.-G. 2164 M.
- Stadtgut. Bes.: **Verm Frau Anna Klein.**
Fl. 46,5 ha. — Grdst.-R.-G. 1838 M.
- Stadtgut. Besitzer: **Mois Brig.**
Fl. 46 ha. — Grdst.-R.-G. etwa 1600 M.
- Stadtgut. Bes.: **Josef Kirchniawny.**
Fl. 35,3 ha. — Grdst.-R.-G. 1584 M.
Schles. Rotoieh. Milchwirtsch. — Rübenb.
- 3546. Löwitz.** P. T. F. kK. Löwitz (D.S.);
A. Pofnig; St. Hennerwitz; E. Ag.
eK. Leobschütz 13 km.
- ⊙ Gut. Besitzer: **Johann Scheithauer.**
Fl. 47,65 ha. — Grdst.-R.-G. 1419 M.
- 3547. Michelsdorf.** P. Hochfretscham
6 km; T. F. 10. A. St. eK. kK. Branitz
3 km; E. Nassiedel 8 km; Ag. Leobsch.
- Gut. Bes.: **Paul Eisvert,** Optm. d. L. a. D.
Familienbesitz seit 1877.
Fl. 128,7 ha. — Grdst.-R.-G. 3816 M.
Gasthof (verp.). — Roth. Ostfriesen. Pferde:
Belgier (3 eig. Bedarf).
- 3548. Piltisch.** P. T. F. E. A. St. kK.
Piltisch; Ag. Ratscher; eK. Rösniß.
- Erbscholtisei. Bes.: **Dr. Reinhold Schäfer,**
Sanitätsrat in Gleiwitz.
Familienbesitz seit 1616.
Fl. 79 ha. — Grdst.-R.-G. 3700 M.
Milchwirtschaft.
- Gut. Besitzer: **Leo Ulrich.**
Familienbesitz seit 1824.
Fl. 34 ha. — Grdst.-R.-G. 1722 M.
- Gut. Besitzer: **Ernst Kremser.**
Fl. 48 ha. — Grdst.-R.-G. 2346 M.
- Gut. Besitzer: **Rudolf Klemenz.**
Fl. 33 ha. — Grdst.-R.-G. 1997 M.
- Gut. Besitzer: **Wilhelm Laugsch.**
Fl. 38 ha. — Grdst.-R.-G. 1920 M.
- Gut. Besitzer: **Max Laugsch.**
Fl. 38 ha. — Grdst.-R.-G. 1866 M.
- Gut. Bes.: **Emrich Ulrich I u. Frau.**
Fl. 37 ha. — Grdst.-R.-G. 1719 M.
- Gut. Besitzer: **Emanuel Werner.**
Fl. 35 ha. — Grdst.-R.-G. 1659 M.
- Gut. Bes.: **Bankdirektor Leo Hein** in
Zaborze. F 1380 Hindenburg.
Pächter: **Paul Klein.**
Fl. 33,7 ha. — Grdst.-R.-G. 1645 M.
- Gut. Bes.: **Hugo Heidrich.**
Fl. 35 ha. — Grdst.-R.-G. 1615 M.
- Gut. Besitzerin: **Leopoldine Moritz.**
Fl. 32,1 ha. — Grdst.-R.-G. 1591 M.
Gastwirtschaft und Brauerei.
- Gut. Besitzer: **Rudolf Kremser I.**
Fl. 33,6 ha. — Grdst.-R.-G. 1582 M.
- Gut. Besitzer: **Rudolf Keil.**
Fl. 32 ha. — Grdst.-R.-G. 1575 M.
- Gut. Besitzer: **Paul Laugsch.**
Fl. 36,5 ha. — Grdst.-R.-G. 1557 M.
- Gut. Bes.: **Adolf Hein.**
Fl. 31,5 ha. — Grdst.-R.-G. 1515 M.
- Gut. Bes.: **Adolf Hadamitzky.**
Fl. 30 ha. — Grdst.-R.-G. 1500 M.
- Gut. Besitzer: **Reinhard Alter.**
Fl. 32 ha. — Grdst.-R.-G. 1500 M.
- Gut. Besitzer: **Emrich Moritz.**
Fl. 31,6 ha. — Grdst.-R.-G. 1413 M.
- 3549. Rosen.** P. T. A. St. kK. Deutsch
Neukirch 2 km; F. Rosen; E. Bieskau
D. S. 3 km; Ag. Ratscher; eK. Rösniß.
- ⊙ Gut. Besitzer: **Paul Grötschel.**
Familienbesitz seit 1795.
Fl. 38,2 ha. — Grdst.-R.-G. 1797 M.
- 3550. Türniz.** P. St. kK. Bratsch 2,5
km; T. E. eK. Moder (D.S.) 5,5 km;
F. Türniz; E. Jägerndorf 2,5 km;
A. Sauerwitz; Ag. Leobschütz.
- Erbrichterei. Bes.: **Rob. Krebs,** St. d. L. a. D.
Fl. 90 ha. — Grdst.-R.-G. 1600 M.
16 ha in der Tschostlowatei.
Schwarzb. Ostfriesen.
- 3551. Turfan.** P. E. Piltisch 4,5 km; F. T.
kK. Turfan; A. Leimerwitz; St. Much-
witz; Ag. Ratscher 16 km; eK. Rösniß.
- Gut. Besitzer: **Mois Schramek.**
Fl. 35,6 ha. — Grdst.-R.-G. 1722 M.
- Gut. Bes.: **Johann Schramek's Erben.**
Fl. 35,5 ha. — Grdst.-R.-G. 1702 M.
- Gut. Bes.: **Ferdinand Pleßky.**
Fl. 38 ha. — Grdst.-R.-G. 1687 M.

Gut. Besitzer: Joseph Vorfuß.
 Fl. 27,8 ha. — Grdst.-R.-G. 1361 *M.*
3552. Wernersdorf. P. T. k.K. Babilj
 (Kr. Leobsch.) 2 km; E. A. St. Werners-
 dorf 1,5 km; F 60. Ag. e.K. Leobschütz.
 © Erbrichter. Besitzer: Eugen Berndt,
 Amtsvorsteher. — 1 Amtmann.
 Fl. 129 ha. — Grdst.-R.-G. 5194 *M.*
 Schwarzbunte Ostfriesen.
3553. Zauchwitz. P. F. St. k.K. Zauch-
 witz; T. Ag. Bauerwitz 6 km; E.
 Schirmkau 3 km; A. Knispel; e.K.
 Leobschütz.

Kretschamgut.

Besitzer: Johann Heidrich.
 Familienbesitz seit mehr als 100 Jahren.
 Fl. 103,88 ha. — Grdst.-R.-G. 3756 *M.*
 Gut. Besitzer: Julius Heidrich.
 Fl. 50 ha. — Grdst.-R.-G. 1875 *M.*
 Gut. Besitzer: Johann Rlose.
 Familienbesitz seit etwa 300 Jahren.
 Fl. 53 ha. — Grdst.-R.-G. 1858,50 *M.*
 Rotbunte Ostfriesen.
 Gut. Besitzer: Julius Pawelke.
 Fl. 45 ha. — Grdst.-R.-G. 1734 *M.*
 Pferdezuucht f. eig. Bedarf. — Getreide,
 Rüben, Kartoffel-, Klee- u. Rapssbau.

9. Kreis Lublinitz.

Größe: 1010,907 Quadrat-Kilometer. — Einwohner: 57 195. —
 Landgemeinden: 66. — Gutsbezirke: 65. — Amtsbezirke: 19. —
 Städte: Lublinitz mit 5844 Einwohnern, Guttentag mit 3278 Einwohnern,
 Boischnik mit 1529 Einwohnern. — Viehstand: 5146 Pferde, 19 005 Stück
 Rindvieh, 629 Schafe, 14 619 Schweine, 2564 Ziegen. — Lage: im nörd-
 lichen Teile der Provinz, grenzend an Polen. — Die Güter gehören zur
 Oberschlesischen Fürstentums-Landschaft. — Bodenbeschaffenheit: mittlerer,
 z. T. leichter, auch viel schwerer Boden; vorherrschend Waldungen. Der durch-
 schnittliche Grundsteuer-Reinertrag beträgt (nach der alten, jetzt zu niedrigen
 Veranlagung) pro Hektar Acker: 6,27 *M.*, Wiesen: 7,83 *M.*, Holzungen: 1,96 *M.*
 Von der Gesamtfläche sind Acker: 336,71 qkm, Wiesen: 81,33 qkm, Wald:
 511,49 qkm. Gewässer: die Litzwarthe (teilweise Grenzbach mit Polen), die
 Kaminitze, die Malapane, das Leschnitzer, das Lublinitzer und das Kapaczky-
 Wasser. — Eisenbahnen: Kreuzburg—Tarnowitz mit den Stationen: Schie-
 rowkau, Cziasnau, Lublinitz, Koschentin u. Stahlhammer; Boffowska—Lublinitz—
 Herby (—Czenstochau in Rußland) mit den Stationen: Bluder, Pawonkau,
 Lipie, Lublinitz, Kochanowitz, Lissau und Herby; Kleinbahn Boffowska—
 Guttentag mit den gleichnamigen Stationen u. der Holzverladestelle Blachow.

Zellulose- u. Papierfabrik in Stahlhammer; Kalkwerke in Lipie;
 Dampfsägemühlen in Boronow-Niederhof, Kochtschütz, Patoka, Schloß
 Guttentag, Stahlhammer; Dampfsiegeleien in Glinitz, Guttentag, Helenen-
 thal, Jawornitz, Koschentin, Lublinitz, Patoka u. Przycharen; chem. Fabrik in
 Bluder; Brauerei in Guttentag; Molkerei in Bziunkau; Mehlmühlen
 in Guttentag, Glinitz, Koschmieder, Lublinitz (zwei) und Mokrus.

Bildungsanstalten in Lublinitz: höh. Knaben- und Mädchenschule
 kaufm. und gewerbl. Fortbsch.; in Koschentin: Familienvereinschule; in
 Guttentag: kaufm. und gewerbl. Fortbsch.; in 38 Orten: ländl. Fortbsch.

Kreisstadt Lubliniſ.

Landgericht: Oppeln. Amtsgerichte: Lubliniſ u. Guttentag.
 Landrat [F6, 39, 59, 61]: **Brauweiser**,
 Geh. Reg.-Rat.
 Kreisſekretär: **Zanda**.
 Kreisauſchuß: **Janiſchowski**, Kreisauſ-
 ſchußoberſekretär.
 Kreiskaſſe: wird 33. v. d. Kreisf. Tarnowiſ
 mitverwaltet.
 Kreiskommunal- u. Kreisſparkaſſe:
 Rendant: **Sygnalla**.
 Kreisarzt [F 41]: Dr. **Schröder**.
 Kreis- und Grenztierarzt [F 57]: fehlt 33.
 Vertreter Tierarzt **Tauer**.
 Kataſterkontrollleur: **Stephani**.
 Hochbauamt in Tarnowiſ.
 Kreisbaumeiſter: **Sprotte**.
 Kreisſchulräte: I. Dr. **Wolter**, II. **Groſſek**.
 Gewerbeauſſichtsamt in Kreuzburg (DS).
 Finanzamt: **Schaefer**, Oberſteuerinſpektor.
 Kulturamt in Glewiſ.

I. Selbſtändige Gutsbezirke.

- 3554. Drasin**, Rittg. P. T. kK. Lubeki (Kr. Lubliniſ) 2 km; E. Pawonkau 2,5 km; Ag. eK. F12. Lubliniſ 4 km; A. St. Gr. Lagiewniſ.
 Beſ.: Kaufm. Konſt. **Grzesik** in Pleſh DS. Bevollm.: Oberinſp.* **Paul Bachmann**. Fläche 201,5 ha: 166,5 Acker, 10 Wiefen, 1 Weide, 12,5 Waſſer, 9,5 Holz, 2 Hof ic. Grundſt.-N.-G. za. 2000 M. Elektr. Anlage. — Schwarzb. Dſtfrieſen.
- 3555. Dronowiſ (Klein)**, Ritterg. mit **Schweinevorwerk** und **Ziegeleivorwerk**. P. T. F42. E. St. Ag. eK. kK. Lubliniſ (Oberſchleſ.) 3 km; A. Schloß Lubliniſ.
 Beſ.: Dr. **J. Stanjel**. Poſtiſch. Brsl. 41882. Inſpektor: **Pniot**. Fläche 231,8 ha: 190,5 Acker, 25,5 Wiefen, 5 Weide, 1 Waſſer, 0,7 Holz, 1 Gärten, 8,3 Hof ic. — Grdſt.-N.-G. 1137 M. Milchvieh: Schwarzb. Dſtfrieſen. Pferde: Eig. Oldenb. Hengſt. Dſch. Edelſchw. Gröndüngung. Kartoffelbau.
- ⊙ **3556. Dzielna**, Ritterg. P. T. F2. kK. Pawonkau (Kr. Lubliniſ) 4 km; E. Pawonkau 5, Cziasnau 4 km; A. St. Gwozdian; Ag. eK. Guttentag 7 km.
 Beſitzer: **von Zielonayki**. Fläche 287 ha: 181 Acker, 31 Wiefen, 70 Holz, 2 Garten, 3 Hof ic. Grundſt.-N.-G. 1563 M. Rindvieh: ſchwarzw. Dſtfrieſen. Zucht-
 bullen. Schweinezucht: bereb. Edſchw. × dſch. Edelſchw., Zuchteber. — Milch-
 wirtſchaft. — Rüben u. Salmfrüchte.
- ⊙ **3557. Gliniſ**, Ritterg. m. Ruſtikal-
 gehöften. P. T. kK. Lubeki (Kr. Lubliniſ) 2 km; F 35. Ag. Lubliniſ; E. Lubliniſ 5, Cziasnau 4, Lipie 4 km; A. St. Groß Lagiewniſ; eK. Moſzna. Beſitzer: **Hermann Scheer**. Fl. 330 ha. — Grdſt.-N.-G. 1605 M. Dampfbrennerei.
- 3558. Gwozdian**, Ritterg. m. Teichg. **Bonken**. P. E. Pawonkau (Kr. Lubliniſ) 4 km; Ag. eK. kK. T. F10 Guttentag; A. St. Gwozdian.
 Beſ.: **Franz Preiſ**, **Schmaradt** (Nr. 3479). 1 Beamter, 1 Förſter. Fläche 1272 ha: 460 Acker, 72 Wiefen, 33 Weide, 78 Waſſer (Karpſenteiche), 580 Holz, 13 Park, 36 Hof ic. Grdſt.-N.-G. rd. 6000 M. — Brennerei. Kartoffelſtödenanlage. — Oldenb. Grdſt.-N.-G. 1137 M. Dſtfrieſen. — Teichwirtſchaft.
- ⊙ **3559. Helenenthal**, Rittg. P. T. F10. St. Woischniſ 6 km; E. Stahlhammer 17 km; A. Helenenthal; Ag. Lubliniſ; eK. Ludwigſthal; kK. Lubſchau. Beſitzer: **R. von Riegolewski**. 1 Inſpektor, 1 Förſter.* Fläche 626 ha: 374 Acker, 38 Wiefen, 2 Weide, 193 Holz, 19 Hof, Wege, Gräben, Park, Gärten ic. Grdſt.-N.-G. 4734 M. — Dampfbrennerei. Dampfziegelei. Kalkſteinbruch, Kalköfen.
- ⊙ **3560. Jaworniſ**, Rittg. P. T. F 46. E. St. eK. kK. Ag. Lubliniſ (Oberſchleſ.) 3 km; A. Nochtſchüt. Beſ.: **Frau Maria Matyas**. Inſpektor: **Siewkowski**. Fläche 136 ha: 122 Acker, 11 Wiefen, 1 Teiche, 2 Park, Garten, Hof ic. Grundſt.-N.-G. 800 M.
- 3561. Rodjanowiſ**, Rittg. m. d. Vorn.

- Dyonis. P. T. E. A. St. kK. Kochanowiz** (Kr. Lubliniſ), Bhj. 1,2 km; F 5 Liſſau (Kr. Lubliniſ); Ag. eK. Lubliniſ.
- Beſ.: **Alfred von Auſoſ**, Rittmiſtr. a. D. und Landesälteſter.
Familienbeſitz ſeit 1809.
Poſtſcheckkonto Breslau 33893.
Inſpektor*: Jurekka. — 3 Aſſiſt.
Revierförſter*: Klor. — 2 Hülfsförſt.
Fläche 1169 9 ha: 463 Acker, 129 Wiefen, 24 Weide, 512 Holz, 4,9 Waſſer, 5 Gärten, 32 Gräben, Unland, Hof 12.
Grundſt.-R.-E. 6000 *M.* — Ziegelei m. Dampftrieb. $\frac{2}{3}$ Anteil an der Genoffenſchaftsbrennerei Liſſau.
- 3562. Kochſchütz**, Ritterg. m. d. Vorw. **Gmuahof, Sklaruia u. Braſchhof.** P. T. A. St. Kochſchütz (Kr. Lubliniſ); E (eig. Anſchlußgleis). Ag. eK. F 13. Lubliniſ 6 km; kK. Kochanowiz.
Beſ.: **Ludwig Carl Graf von Baſſeſtrem**, Major d. R. a. D.
Poſtſcheckkonto Breslau 49526.
Oberförſt.*: **Weißmüller.** — 2 Förſt.*
4 Heger*, 2 Hülfsjäg., 1 Leichwärter.
Direktor*: **Vieler**, Rittmiſtr. a. D.
Inſpektor*: **Kotulla.** — 1 Aſſiſtent.
1 Brennereiverwalter*.
Rentmeiſter*: **Merz.**
Fläche 3383 ha: 630 Acker, 270 Wiefen, 2325 Holz, 100 Waſſer, 30 Park, Hof, 28 Wege 12. — Grundſt.-R.-E. 8160 *M.*
Dampfſbrennerei. Dampfſtreckfäge.
Dſtiriefenherde. Ddenb. Fohlenz. Fiſchz.
- ⊙ **3563. Lagiewnik (Groß)**, Rittg. P. T. F. Pawonkau (Kr. Lubliniſ) 2 km; E. Pawonkau 4, Czjaſnau 4 $\frac{1}{2}$ km; A. St. kK. Groß Lagiewnik; Ag. eK. Lubliniſ 8 km.
Beſizer: **von Jarochowſki.**
1 Gutsverwalter, 1 Förſter.
Fläche 320 ha: 250 Acker, 25 Wiefen, 1 Waſſer, 30 Hochwald, 4 Park, 3 Gärten, 5 Wildremiſen, 2 Hof 12.
Grundſt.-R.-E. 3100 *M.* — Zucht z. eig. Bedarf: Schwarzb. Dſtfrieſen Dſtpreuß. Pferde. Milchwirtſch., Schweinemast. — Nieſelwiefen. Zuckerrübenbau.
- 3564. Liſſau**, Ritterg. m. Vorw. **Sandvorwerk** (gepacht.) u. **Tauina.** P. T. F 2. E. Liſſau (Kr. Lubliniſ); A. St. kK. Kochanowiz; Ag. eK. Lubliniſ.
Beſizer: **Alfonſ Schattan.** — 1 Aſſiſt. 1 Brennereiverw.*. 1 Sägewerksverw.
- Fläche 216 ha: 150,2 Acker, 34,8 Wief., 6,4 Weide, 6,5 Holz, 8,9 Waſſer, 2,5 Park u. Gärten, 6,2 Hof 12.
Grundſt.-R.-E. 900 *M.*
Dampfſbrennerei. Sägewerk mit Turbinenantrieb. — Milchwirtſchaft.
Schwarzb. Dſtfrieſ. Pferde- u. Schweinez.
- 3565. Lubęko-Lipie**, Ritterg. m. Vorw. **Zawada-Liſſowiz.** P. kK. Lubęko (Kr. Lubliniſ) 2 km; T. F 18. E. Ag. eK. Lubliniſ 3 km; E. Lipie; A. St. Gr. Lagiewnik.
Beſizer: **Kaſimir von Cichocki.**
Fläche 205 ha: 173 Acker, 10 Wiefen, 4 Weide, 1 Waſſer, 2 Gärten, 10 Kalkſteinbrüche, 5 Hof 12.
Grundſt.-R.-E. 1200 *M.*
- 3566. Lubliniſ (Schloß)**, Ritterg. m. Reſtgut **Liſſowiz.** P. T. E. F 27. St. Ag. eK. kK. Lubliniſ 1, Bhj. 2 km; A. Schloß Lubliniſ.
Beſ.: **Provinzialverband von Schlefien.**
Bevollm.: **San.-R. Dr. A linke**, Dir. d. Prov.-Heil- u. Pflegeanſtalt Lubliniſ.
Inſp.*: **W. Gollka.** — 1 Brennereiverw.*
Fläche 265,9 ha: 211 Acker, 23 Wiefen, 15 Viehweiden, 12 Gärten, 4,9 Hof 12.
Grundſt.-R.-E. 1761 *M.* — Brennerei.
Milchvieh: ſchwarzw. Dſtfrieſen.
- 3567. Neuen**, Gut im Gutsbez. Groß Lagiewnik. P. T. F 4. E. Pawonkau (Kr. Lubliniſ) 4,5; Bhj. 5,5 km; A. St. kK. Gr. Lagiewnik; Ag. eK. Lubliniſ.
Beſizer: **Curt Kolbe.**
Fläche 150 ha: 116,5 Acker, 25 Wiefen, 2,5 Weide, 1,5 Holz, 4,5 Hof, Gärten 12.
Grundſt.-R.-E. 1030 *M.*
Milchwirtſchaft. Schwarzb. Niedergsvieh. Ddenb. Pferde Schlef. Edeſchwein.
- 3568. Pawonkau**, Rittergut mit Vorw. **Niederhof.** P. T. F 5. E. A. St. kK. Pawonkau (Kr. Lubliniſ); Ag. eK. Lubliniſ.
Beſ.: **Dr. von Thaer**, Landeshauptm. von Schlefien.
Inſpektor*: **Koſſol.**
1 Hofverwalter, 1 Förſter*.
Fläche 660 ha: 346 Acker, 65 Wiefen, 5 Weide, 224 Holz, 10 Park u. Gärten, 10 Unld. 12. — Grundſt.-R.-E. rd. 4400 *M.*
Schlef. Rotviehzuchttherde.
- 3569. Polniſcher Wald**, Rittg. (Beſtandteil d. Fr. Standesherrſchaft

- Beuthen**) m. Tiergart. u. Först. **Dom-
browa**. P. T. A. St. kK. Boisſnit 7
km; F. Bibiella; E. Georgenberg 12
km; Ag. Lubliniſ; eK. Ludwigſthal.
Beſ.: Grafen Edgar, Edwin u. Alphons
Heufel v. Donnerſmark-Beuthen.
Oberleitung ſ. Kr. Beuthen (Nr. 3178 u. ff.)
Oberförſter: Fleck zu Bibiella, Kr.
Tarnowiſ. - 1 Förſt.* 1 Jäg., 3 Heg.*
Fläche 907 ha: 10 Acker, 67 Wiefen,
722 Holz, 7 Waſſer, 101 Hof, Brüche zc.
Grdbst.-R.-E. 2026 M. — Tiergarten.
- **3570. Ponofchau u. Sorowski**, Herr-
ſchaft mit Jh. **Bogdalla** u. Schloß
Patoka. P. T. F 7. kK. E. Schierotau
2 km; A. St. Ponofchau; Ag.
Lubliniſ; eK. Moſſna.
Beſitzer: Herrſchaft Ponofchau & So-
rowski **DeS. Grundſtücksgesellſchaft**
m. b. G. in Patoka v. Schierotau.
Geſchäftsführer: Rittergutsbeſitzer
Eigiſmund von Chlapowski auf
Lurev (Kr. Koſten in Poſen).
Generalbevollm.: Oberförſt. Stanial.
Brelinski in Patoka.
3 Revierförſter*, 5 Peger*, Ziegel-
u. Sägemeiſter*, 1 Brenner*.
Pächter des Ritterg. Ponofchau (283 ha):
Steph. v. Wilczewski in Ponofchau.
F 4 Schierotau.
Fläche 3483 ha: 482 Acker, 243 Wiefen
(75 Nieſelw.), 26 Weide, 2563 Holz,
86 Waſſer, 25 Gärt., 58 Hof, Unland zc.
Grundſt.-R.-E. 8400 M.
Dampfziegelci. Dampfwägwerk. Dampf-
brennerei. Rieſenwe. - Karpſenzucht.
- 3571. Schemrowiſ**, Ritterg. P. T. St.
Ag. eK. kK. Guttentag 3 km; E. Miſch-
line 9 km; A. Schloß Guttentag.
Beſitzer: Se. Durchlaucht Herzog von
Ratibor auf Schloß Rauden.
Verwalter: Herzoglicher Forſtmeiſter
Scheuch in Zembowiſ (Nr. 4037 ff).
Fläche 319 ha: 318,5 Holz, 0,5 Weide.
Grundſt.-R.-E. 157 M.
- 3572. Jagdſchloß Schwarzwald**, Staatl.
Oberförſterei. (Gutsbez. Kl. Dro-
nowiſ u. Liſſau). P. F. Sodow 3 km;
T. E. St. eK. kK. Ag. Lubliniſ 5,8
km; A. Schloß Lubliniſ.
Beſitzer: **Preuß. Forſtſtatuſ**.
Oberförſter: Gubewill, Forſtſtr.
4 Förſter (1 ohne Rev.), 1 Forſtauff.
Fläche 3688 ha: davon 3279 Holzboden.
Grundſt.-R.-E. 5615 M.
- 3573. Strziblowiſ**, Ritterg. P. T. F 3.
E. St. kK. Pawontau (Kr. Lubliniſ)
2, Bhf. 4 km; A. Gwoſdzian; Ag.
eK. Guttentag 9½ km.
Beſ.: Hans **Schubert**, Amtsvorſteher.
1 Amtſſekr. - Poſtſchtko. Brsl. 23052.
Fläche 297 ha: 212 Acker, 20 Wiefen,
3 Weidekoppeln, 60 Holz, 2 Garten,
Hof zc. — Grundſt.-R.-E. 2800 M.
Milchwirtſch. - Starke Fruchtbau.
- 3574. Sodow**, Ritterg. P. T. A. St. kK.
Sodow; F 38. E. Ag. eK. Lubliniſ
4 km.
Beſitz.: **Richard Kuba**, Kgl. Ökonomie-
rat, Landesälteſter (ſ. auch 3580).
Familienbeſitz ſeit 1879.
Poſtſcheckkonto Breſlau 49588.
Inſpektor: Franz **Barys**.
Fläche 204,2 ha: 176 Acker, 18,5 Wiefen,
0,6 Waſſer, 1,1 Garten, 8 Hof zc.
Grundſt.-R.-E. 1359 M.
Rotb. Oſtfrieſenmilchherde, Bullenverk.
- 3575. Sogloweſ** (Gutſbz. **Liſſowiſ**).
P. T. F. E. St. eK. kK. Ag. Lubliniſ
2,8 km; A. Schloß Lubliniſ.
Beſ.: **Stadtgemeinde Lubliniſ**.
Pächter des Ld. u. Leichwirtſch.: **Szigiol**.
Holz dem Stadtforſt zugeſchlagen.
Fl. 181,5 ha. — Grdbst.-R.-E. 320 M.
- 3576. Spiegelhof**, Ritterg. m. Borw.
Albrechtſhof. P. T. F 7. E. A. St.
kK. Pawontau (Kr. Lubliniſ); 0,5
Bhf. 1 km; Ag. eK. Lubliniſ.
Beſ.: **Helmuth von Studniſ**, Oberlt. a. D.
Inſpektor*: **A. Ripke**.
Fläche 255,8 ha: 203 Acker, 20,5 Wiefen,
6,2 Weide, 8,2 Holz, 4,2 Park, 1,7 Garten,
6 Waſſer, 6 Hof, Unland zc.
Grundſt.-R.-E. rd. 2000 M.
Schwarzb. Oſtfrieſen. Schweinezucht.
Milchwirtſchaft.
- 3577. Steblan**, Ritterg. P. T. F 24. E.
eK. kK. St. Ag. Lubliniſ (Oberſchl.)
2 km; A. Schloß Lubliniſ.
Beſ.: **Ernst Kielmann**, Lt. a. D.
Familienbeſitz ſeit 1859.
Poſtſcheckkonto Breſlau 17632.
In ſp.: Hans **Rathsmann**, Oblt. a. D.
Fläche 250 ha: 200 Acker, 38 Wiefen,
1,5 Weide, 0,5 Waſſer, 10 Park, Garten,
Hof zc. — Grundſt.-R.-E. 2200 M.
Kalkſteinbruch. Rieſengrube. - Milchwirt-
ſchaft. Schweinez.: gr. weiße Edelschw.
Intenſ. Schweinemast.

3578. Waldhof, Ritterg. P. T. A. St. kK. Sodom; F 126. E. Ag. eK. Lubliniſ 3 1/2 km.

Beſitzer: Traugott **Jabian**.

Fläche 100 ha: 88 Acker, 6 Wiefen,

10 Holz, 1 Garten, 1 Hof zc.

Grdft.-R.-E. 600 *M.* — Schlef. Rotvieh.

3579. Wendzin, Ritterg. mit Vorm.

Emilienhof u. **Scherlent**. P. T.

F2. E. A. St. kK. Schierokau 4 km;

Ag. Lubliniſ; eK. Mollna.

Beſ.: **Bernhard von Studniſ**, Oberlt.

(b. ehem. Drag.-Regts. 8) a. D.

Inſpektor*: **W. Reinhardt**.

Vrennereiverwalter*: **Cebulla**.

Förſter*: **Knappe**.

Fläche 911 ha: 480 Acker, 70 Wiefen (darunter 10 ha Riefelwiefen), 345 Holz, 1 Waſſer, 15 Park, Hof zc.

Grdft.-R.-E. 4836 *M.* — Spiritus-

brennerei mit Dampfbetrieb.

Schwarzbunte Oſtſriefen.

3580. Wiersbie, Ritterg. m. Förſtere.

P. T. kK. A. St. Sodom 3 km; E.

Koſchentin 5 km u. Lubliniſ 7 km;

Ag. eK. Lubliniſ 6 km; F. eigene

Leitung nach Sodom.

Beſitzer: **Richard Kuba**, Rgl. Dio-

nomierat zc. auf Sodom.

Revierförſter*: **Joſef Fiegel**.

Fläche 300 ha: 32 Acker, 42 Wiefen,

16 Teiche, 210 Holz.

Grundft.-R.-E. 797 *M.* — Fiſchzucht.

Bevorrechtetes Majorat Koſchentin,

beſtehend aus den Gütern Nr. 3581/92 (und Nr. 4044/5, Kr. Roſenberg

u. Nr. 4297—4301, Kr. Toſt-Gleiwiz). Fideikommiß ſeit 1819.

Beſizer: Ge. Durchlaucht **Karl Gottfried Prinz zu Hohenlohe-Zugelfingen**.

Generalbevollm.: Forſtmeiſter **Mehner** in Koſchentin. — 2 Oberförſter* in

Sumpen bei Boronow und Trojca bei Koſchentin. 11 Revierförſter*, 2 Hilfs-

förſter, 12 Hilfsjäger, 27 Heger.

F Koſchentin (Kr. Lubliniſ) Prinzlich Hohenloheſche Verwaltung 7, Prinzliches

Forſtamt 8, Schloß Koſchentin 10.

Gesamtfläche 25 486 ha. — Geſamt-Grdft.-R.-E. 65 485 *M.*

3581. Boronow mit **Grojek**, und

Niederhof, Ritterg. P. T. F. A. St.

kK. Boronow (Kr. Lubliniſ); E.

Koſchentin 6,5 km; Ag. Lubliniſ;

eK. Ludwigſthal.

Inſpektor*: **Pietruſky**.

Fläche 6923 ha: 495 Acker, 110 Wie-

ſen, 6022 Holz, 295 Weide, 1 Hof zc.

Grundft.-R.-E. 19 530 *M.*

Brettſchneidemühle in Niederhof.

3582. Bruſchjef, Gutsbez. P. T. F. E.

A. kK. Koſchentin (Kr. Lubliniſ)

7 km; St. Bruſchjef; Ag. Lubliniſ;

eK. Ludwigſthal.

Fläche 108 ha: 68 Acker, 5,5 Wiefen,

33 Weide, 1,5 Hof zc.

Grundft.-R.-E. 166 *M.*

Eiſen-Hochof. u. Friſchfeuer (auß. Betr.).

3583. Chwoſtef, Gutsbez. P. T. Viſſau

(Kr. Lubliniſ) 3 km; E. Viſſau 2 km;

A. Boronow; St. Gr. Droniowiſ;

Ag. eK. Lubliniſ; kK. Sodom.

Pächter: **Gebr. Wiſh. u. Friedr. Krebs**

in Hadra u. Harbukowiſ.

Fläche 159 ha: 95 Acker, 17 Wiefen,

46,7 Weide, 0,5 Hof zc.

Grundft.-R.-E. 675 *M.*

3584. Czieschowa, Ritterg. m. d. Vorm.

Bulinski u. **Laafen**. P. T. F. E. Ko-

ſchentin (Kr. Lubliniſ) 4,5 km; A.

St. kK. Sodom; Ag. eK. Lubliniſ.

Inſp.: **Riedel**; Revierförſter und

Gutsvorſt.-Stellv. **Smoll**; 2 Heger.

Fläche 818 ha: 404 Acker, 67 Wiefen,

293 Holz, 52 Weide, 2 Hof zc.

Grundft.-R.-E. 4244 *M.*

3585. Drahthammer Gutsbez. P. T.

E. Stahlhammer 4 km; F. A. kK.

Koſchentin 5 km; St. Bruſchjef;

Ag. Lubliniſ; eK. Ludwigſthal.

Fläche 32 ha: 6,5 Acker, 9 Wiefen,

16 Weide, 0,5 Hof zc.

Grundft.-R.-E. 69 *M.*

3586. Hadra, Ritterg. (Gutsbez. **Gr.**

Droniowiſ). P. T. F. A. E. Viſſau (Kr.

Lubliniſ) 5 km; A. Boronow; St.

Groß Droniowiſ; Ag. eK. Lubliniſ;

kK. Sodom.

Pächter: **Gebr. Wiſh. u. Friedr. Krebs**

in Hadra u. Harbukowiſ.

- Fläche 439 ha: 310 Acker, 76 Wiesen,
52,5 Weide, 0,5 Hof *ic.*
Grundst.-N.-E. 2273 *M.*
Brennerei (1 Verwalter*).
- 3587. Garbultowiz**, Ritterg. P. T. F. kK. Sodow 3 km; E. Liffau 7,5 km; A. Boronow; St. Groß-Droniowiz; Ag. eK. Lubliniz.
Pächter: Gebr. Wilh. u. Friedr. Krebs in Hadra u. Garbultowiz.
Fläche 204 ha: 189,7 Acker, 10 Wiesen, 4 Weide, 0,3 Hof *ic.*
Grundst.-N.-E. 1486,5 *M.*
- 3588. Koschentin**, Ritterg. mit Ober-, Nieder- und Unterhof. P. T. F7. E. A. St. kK. Koschentin (Kr. Lubliniz); Ag. Lubliniz; eK. Ludwigsthal.
Güterdirektor*: Münsterberg.
Fläche 7102 ha: 809 Acker, 239 Wiesen, 5807 Holz, 246 Weide, 1 Hof *ic.*
Grdst.-N.-E. 12239 *M.* — Dampfsiegelei (Pächter: Aufrechtig).
- 3589. Duschin**, Gutsbez. P. T. E. Preussisch-Herby 5 km; A. Boronow; St. Gr. Droniowiz; Ag. eK. Lubliniz; kK. Sodow.
Parzellenweise im Siedelungsverfahren verpachtet.
Fläche 220 ha: 175 Acker, 23 Wiesen, 19,5 Weide, 2,5 Hof *ic.*
Grundst.-N.-E. 584 *M.*
- 3590. Ruschinowiz**, Ritterg. P. T. F. kK. Sodow 3 km; E. Ag. eK. Lubliniz 5 km; A. St. Koschentin.
Pächter: Mlejsko.
Fläche 257 ha: 168 Acker, 41 Wiesen, 25,5 Holz, 21 Weide, 1,5 Hof *ic.*
Grundst.-N.-E. 454 *M.*
- 3591. Strzebin**, Gutsbez. m. der Forstamts-Oekonomie Prondy u. dem Borw. Laasen. P. T. F. E. A. St. kK. Koschentin (Kr. Lubliniz) 5 km; Ag. Lubliniz; eK. Ludwigsthal.
Inspektor*: Mache in Prondy.
Laasen: parzellenweise im Siedelungsverfahren verpachtet.
Fläche 401 ha: 304 Acker, 55,3 Wiesen, 40 Weide, 1,7 Hof *ic.*
Grundst.-N.-E. 2101 *M.*
- 3592. Wüstenhammer**, Gutsbez. P. T. F. Dworog (Kr. Olewiz) 7 km; E. A. kK. Koschentin 6 km; St. Bruschiet; Ag. eK. Lubliniz.
Fläche 121 ha: 61,5 Acker, 32 Wiesen, 27 Weide, 0,5 Hof *ic.*
Grundst.-N.-E. 302 *M.*
Frühfeuer u. Eisenwalzwerk (auß. Betr.).

Herrschaft Guttentag,

bestehend aus den Gütern Nr. 3593—3601.

Besitzer: **Se. Majestät Friedrich August**, vormaliger König von Sachsen.
Verwaltung: **Sr. Majestät** des vormaligen Königs von Sachsen Güter-Direktion in Oels.

Forstmeister: **Karsunsky** in Guttentag [F 14]. 6 Revierförster.

Pächter: **Siegfried Hepner**, Kgl. Sächs. Amtsrat in Guttentag (Nr. 3593, 3597 u. 3601) [F 4 Guttentag] und **Salz Hepner**, Kgl. Sächs. Amtsrat in Dziunkau (Nr. 3598—3600) [F 2 Guttentag].

Gesamtfläche 7790 ha. — Gesamt-Grdst.-Reinertrag 39 531 *M.*

- 3593. Gulguth-Guttentag**, Ritterg. P. T. F 22. E. St. Ag. eK. kK. Guttentag 2,5 km; A. Schloß Guttentag.
Revierförster*: Land in Blachow.
Fläche 830 ha: 192 Acker, 48 Wiesen, 577 Holz, 13 Hof *ic.*
Grundst.-N.-E. 5205 *M.*
- 3594. Glowitschitz (Wygoden)**, Ritterg. P. T. F 21. E. St. Ag. eK. kK. Guttentag 1 km; A. Schloß Guttentag.
Revierförster: **Mende** in Mendzin.
Fläche 897 ha: 221 Acker, 40 Wiesen, 618 Holz, 2 Hof *ic.*
Grundst.-N.-E. 6213 *M.* — Siegelei.
- 3595. Goslawiz**, Ritterg. P. T. F 20. E. St. Ag. eK. kK. Guttentag 1 km; A. Schloß Guttentag.
Revierförster: **Thalheim**.
Fläche 532 ha: 114 Acker, 36 Wiesen, 374 Holz, 8 Hof *ic.*
Grundst.-N.-E. 3300 *M.*
- 3596. Guttentag (Schloß)**, Ritterg. P. T. E. St. Ag. eK. kK. F 4. Guttentag 1 km; A. Schloß Guttentag.
Fl. 190 ha: 158 Acker, 14 Wiesen, 4 Holz, 18 Hof *ic.* — Grdst.-N.-E. 2067 *M.*
Brennerei. Brettmühle. Flockenfabrik. Weinzucht von Obenb. Weisermark.

3597. Makowſchütz, Rittg. P. T. Miſch-
line 4 km; E. F 25. St. Ag. eK. kK.

Guttentag 1 km; A. Schloß Guttentag.

Revierförſter: Böhme, Dombrowiſe.

Fläche 302 ha: 77 Acker, 23 Wiefen,

195 Holz, 7 Hof zc.

Grundſt.-R.-G. 1258 M.

3598. Nzendowiz, Rittg. P. T. F 24. E.

St. Ag. eK. kK. Guttentag 3 km;

A. Schloß Guttentag.

Revierförſter: Prieſterſahn.

Fläche 793 ha: 168 Acker, 27 Wiefen,

585 Holz, 15 Hof zc.

Grundſt.-R.-G. 3502 M.

3599. Schenrowiz, Rittg. P. T. F 23.

E. St. Ag. eK. kK. Guttentag 3 km;

A. Schloß Guttentag.

Förſter: Mautſchke in Koſuren.

Fläche 1835 ha: 126 Acker, 17 Wiefen,

1675 Holz, 17 Hof zc.

Grundſt.-R.-G. 5150 M.

3600. Warlow, Rittg. mit Borw.

Bziunkau. P. T. F 2. E. St. Ag. eK.

kK. Guttentag 3 km; A. Schloß

Guttentag.

Fläche 833 ha: 517 Acker, 75 Wiefen,

176 Holz, 65 Hof zc.

Grundſt.-R.-G. 5688 M.

3601. Zwoſz, Rittg. P. T. F 8. E.

St. Ag. eK. kK. Guttentag 3 km;

A. Schloß Guttentag.

Fläche 1570 ha: 108 Acker, 113 Wiefen,

1323 Holz, 26 Hof zc.

Grundſt.-R.-G. 7148 M.

Anteil der Fideikommiſsherrſchaft Klein Zyglin (Kr. Tarnowiz),

beſtehend aus den Gütern Nr. 3602/10.

Befizer: Se. Durchl. Guidotto Graf Henkel Fürſt von Donnersmark, Freier

Standesherr, Erb-Oberlandmundſchent zc. auf Neudeck, Kr. Tarnowiz.

Generaldirektion, Forſtinfpektion zc. in Neudeck ſiehe Nr. 4215 u. ff.

Forſtverwaltung: Oberförſter Faude in Zielonna.

3602. Babiniz, Rittg. m. Borw.

Bergſhof. P. A. St. kK. Lubſchau

3 km; T. F 5. Woifchnik 10 km;

E. Roſchentin 12 km; Ag. Lubliniz;

eK. Ludwigſthal.

Inſpektor*: Pyſa.

Fl. 970 ha: 250 Acker, 38 Wief., 648 Holz.

34 Hof zc. — Grundſt.-R.-G. 3622 M.

3603. Ellguth-Woifchnik, Gut. P. T. F.

St. Woifchnik 3 km; E. Stahlhammer

10 km; A. Helenenthal; Ag. Lubliniz;

eK. Ludwigſthal; kK. Lubſchau.

Oberinſp.*: Schirm in Woifchnik.

Fläche 238 ha: 169 Acker, 12 Wiefen,

57 Hof zc. — Grundſt.-R.-G. 1452 M.

3604. Raminiz, Rittg. m. Borwerk

Christianſhof. P. A. St. kK. Lub-

ſchau; T. Woifchnik; F. Raminiz;

E. Roſchentin 10 km; Ag. Lubliniz;

eK. Ludwigſthal.

Zum Teil in Parzellen verpachtet.

Inſpektor*: Pyſa in Babiniz.

Fläche 723 ha: 297 Acker, 24 Wiefen,

21 Weide, 370 Holz, 11 Hof zc.

Grundſt.-R.-G. 2596 M.

3605. Lubſchau, Rittg. m. Schön-

hof u. Ludwigſthal. P. A. St. kK.

Lubſchau; T. F 3. Woifchnik; E.

Stahlhammer 8 km; Ag. Lubliniz;

eK. Ludwigſthal.

Inſpektor*: Kalka.

Fläche 1213 ha: 424 Acker, 90 Wiefen,

668 Holz, 31 Hof zc.

Grundſt.-R.-G. 9411 M.

3606. Pſaar, Gut. P. T. F. A. St. kK.

Lubſchau; E. Stahlhammer 8 km;

Ag. Lubliniz; eK. Ludwigſthal.

Inſpektor*: Pyſa in Babiniz.

Fläche 853 ha: 22 Acker, 41 Wiefen,

790 Holz. — Grundſt.-R.-G. 2763 M.

3607. Stahlhammer, Gutsbez. P. T.

F 1 (Brettmühle). E. A. St. Stahl-

hammer 3 km; Ag. Lubliniz; eK.

Ludwigſthal; kK. Zendruſſel.

Zum Teil in Parzellen verpachtet.

Fläche 1653 ha: 37 Acker, 100 Wiefen,

14*3 Holz, 33 Hof zc.

Grundſt.-R.-G. 4268 M. — Sägewerk

m. Dampftrieb. Natron-Zellſtoff- u.

Papierfabrik W. in Stahlhammer.

3608. Woifchnik (Schloß), Rittg.

P. T. F 2. A. St. kK. Woifchnik; E.

Stahlhammer 14 km; Ag. Lubliniz;

eK. Ludwigſthal.

Oberinſpektor*: Herm. Schirm.

1 Rechnungſf.

Fläche 459 ha: 410 Acker, 35 Wiefen,

- 14 Hof zc. — Grundſt. - N. - G. 3642 *M.*
Brennerei (Berm. Waindzof).
3609. Woischnif, Forſtgutbez. P. T. F.
A. St. kK. Woischnif; E. Stahlhammer
10 km; Ag. Lublin.; eK. Ludwigſthal.
Fläche 2655 ha: 40 Acker, 165 Wiefen
(z. Teil parzellenw. verp.), 2410 Holz,
40 Hof zc. — Grundſt. - N. - G. 5607 *M.*
- 3610. Zielonna**, Gut. P. T. E. Stahl-
hammer 5 km; A. St. Zielonna;
Ag. Lubliniſk; eK. Ludwigſthal;
kK. Woischnif.
Fläche 156 ha: 60 Acker (größtenteils
in Parzellen verp.), 76 Holz, 20 Hof zc.
Grundſt. - N. - G. 375 *M.*

Anteil der Herrſchaft Malepartus,

beſtehend aus den Gütern Nr. 3611/16.

Beſitzer: Franz Hubert Graf von Ziele-Winkler auf Moſchen (Nr. 3750 ff.).
Verwaltung ſiehe bei Nr. 4146/50 Nr. Groß Strehliſk.

- 3611. Koſottek**, ſelbſt. Gutbez. P. T.
E. Tworog 7 km; A. Koſchmieder;
St. Ag. eK. kK. Lubliniſk 8,5 km.
Fläche 2076,2 ha: 46,5 Acker, 54,2 Wief.,
1744,7 Holz, 32 Teiche, 197,8 Hof zc.
Grundſt. - N. - G. 2250 *M.*
- 3612. Koſchmieder**, ſelbſt. Gutbez. P.
A. St. Koſchmieder (Nr. Lubliniſk);
F 6 (Oberſ.). T. E. kK. Pawonkan
4 km; Ag. eK. Lubliniſk.
Fläche 2033,7 ha: 2,5 Wiefen, 2031,2 Holz.
Grundſt. - N. - G. 2494 *M.*
- 3613. Lagiewnik (Klein)**, ſelbſt. Gut-
bez. P. T. E. Pluder (Oberſchleſ.)
3 km; A. St. Koſchmieder; Ag. eK.
Lubliniſk; kK. Pawonkau.
Fläche 692,3 ha: 20 Acker, 2 Wiefen,
8,8 Weide, 651,7 Holz, 9,8 Hof zc.
Grundſt. - N. - G. 683 *M.*
- 3614. Diſſowik**, Gutbez. P. T. St. Ag.
eK. Lubliniſk 4 km; A. Schloß
Lubliniſk; E. Lipie; kK. Lubekfo.
Fläche 457,9 ha: 56 Acker, 31 Wiefen,
325,1 Holz, 33 Weide, 12,8 Hof zc.
Grundſt. - N. - G. 531 *M.*
- 3615. Pluder**, ſelbſt. Gutbez. P. T.
E. Pluder (Oberſchleſ.); F. Ag. eK.
Guttentag 4,5 km; A. St. Koſch-
mieder; kK. Pawonkau.
Fl. 1556,9 ha: 80,5 Acker, 16,5 Wiefen, 0,7
Weide, 5,2 Waſſer, 1436,2 Holz, 0,8 Gart.,
17,5 Hof zc. — Grundſt. - N. - G. 1315 *M.*
- 3616. Solarnia**, ſelbſt. Gutbez. P.
A. Koſchmieder (Nr. Lubliniſk); T.
E. St. F. Ag. eK. kK. Lubliniſk 5 km.
Fläche 1807,1 ha: 17 Acker, 5 Wiefen,
1716,1 Holz, 52 Waſſer, 17 Hof zc.
Grundſt. - N. - G. 1115 *M.*

Herrſchaft Schierokau,

beſtehend aus den Gütern Nr. 3617/20.

Beſitzerin [F1]: Frau Mali von Kſiung, geb. Schoeller, auf Schierokau.
Mitbeſitzer von Nr. 3617 u. 3619 und Generalbevollm.: Dr. jur. Dietrich
von Kſiung, Oberlt. i. ehem. Leibkür.-Reg. a. D. auf Cziasnau. F 8 Schierokau.
Poſtſcheckkonto Breslau 2806 (Frau v. Kl.) u. 2807 (Rentamt).
Ökonomieverwaltung: Oberinſp.* Heidenreich in Schierokau für Nr. 3618
u. 3620, Inſpektor* Klahr in Neuhoſ für 3617 u. 3619. 3 Inſpektoren*,
2 Brennerei-Verwalter*, 1 Rentmeiſter [F 5 Schierokau].
Forſtverwaltung: Oberförſter* Thon; 1 Förſter*, 2 Hilfsförſter, 2 Heger,
1 Fiſchmeiſter, 1 Wiefenmeiſter.
Geſamtfläche 3056 ha: 996 Acker, 245 Wiefen, 20 Weide, 1518 Holz, 156 Waſſer,
121 Hof, Park, Gärten, Wege, Gräben, Sand-, Rieſ- und Lehmgruben.
Geſamt-Grundſt.-Neinerttrag 13 744 *M.*

- 3617. Cziasnau**, Ritterg. m. Borm.
Schwierz u. Unt Jezowa Nr. 35.
P. T. E. A. St. Cziasnau; F 8
Schierokau; Ag. Lubliniſk; eK.
Moſna; kK. Lubekfo.
Fläche: 735 ha: 143 Acker, 30 Wiefen,
20 Weide, 380 Holz, 126 Waſſer,
36 Hof, Park zc.
Grundſt. - N. - G. 2742 *M.*
Brennerei m. elektr. Lichtanlage.
Rote Ofſtriefen. Fiſchzucht.

3618. Jezowa, Ritterg. P. T. E. A. St. Cziasnau 2,5 km; Ag. Lublinitz; eK. Mollna; kK. Schierokau.

Fläche 660 ha: 131 Acker, 27 Wiesen, 481 Holz, 1 Wasser, 20 Garten, Hof zc. — Grdst.-R.-G. 1989 *M.* Ziegelei. — Rote Ostriesen.

3619. Mollna mit Vorw. Neuhof, Ritterg. P. T. E. A. St. Cziasnau 2 km; Ag. Lublinitz; eK. Mollna; kK. Schierokau.

Fläche 691 ha: 370 Acker, 143 Riesel-

wiesen, 124 Holz, 27 Wasser, 27 Hof, Garten zc. — Grdst.-R.-G. 4065 *M.* Schwarzbunte Ostriesen.

3620. Schierokau, Ritterg. m. Vorw. Louisenhof. P. T. F 1 (Fr. v. R.) u. 5 (Rentamt). E. A. St. kK. Schierokau; Ag. Lublinitz; eK. Mollna.

Familienbesitz seit 1864. Fläche 970 ha: 352 Acker, 44 Wiesen, 531 Holz, 2 Wasser, 41 Hof, Park zc. Grundst.-R.-G. 4948 *M.* Brennerei mit elektrischer Lichtanlage. Schwarzbunte Ostriesen.

10. Land- (und Stadt-) kreis Neiße.

Größe: 686,415 qkm ohne die Stadt Neiße, die mit 25,448 qkm und 20 449 Einwohnern einen besonderen Stadtkreis bildet. — Einwohner: 70 245. — Landgemeinden: 106. — Gutsbezirke: 59. — Amtsbezirke: 33. — Städte: Patzschkau mit 6596 Einw., Ziegenhals mit 9057 Einw. — Viehstand: 8296 Pferde, 40 587 Stück Rindvieh, 1888 Schafe, 22 453 Schweine, 16 081 Ziegen. — Lage: im westlichen Teile der Provinz, grenzend an die Tschechoslowakei. — Die Güter gehören zur Neiße-Grottkauer Fürstentums-Landschaft. — Bodenbeschaffenheit: von großer Fruchtbarkeit, vorherrschend sind die Ackerflächen. Der durchschnittliche Grundsteuer-Reinertrag beträgt pro Hektar Acker: 24,67 *M.*, Wiesen: 24,67 *M.*, Holz: 9,40 *M.* Von der Gesamtfläche sind: 534,22 qkm Acker, 54,50 qkm Wiesen, 78,57 qkm Wald. Der Kreis gehört teilweise zur Berglandschaft. — Gewässer: Hauptflüsse sind: die Glazer Neiße und die Viele; ferner sind noch bemerkenswert: das Weidenauer Wasser, die Mohre, die Steine, die Eile, der Goldbach, die Braune, die Gostiz, und nachfolgende Bäche: die Telnitz, die Kamitz, die Hasel, die Krebs, die Kalmetsche und die Lusche. — Eisenbahnen: Neiße—Brieg mit den Stationen: Bösdorf und Neiße; Camenz—Kandrzin mit Friedenthal-Gießmannsdorf, Stephansdorf, Neiße, Preiland, Deutsch Wette und Neuwalde; Neiße—Dypeln mit Neiße, Wischke, Kaundorf, Mannsdorf, Nieder Hermsdorf; Ziegenhals—Jägerndorf mit der Station Ziegenhals; Ziegenhals—Hannsdorf mit der Station Ziegenhals; Deutsch Wette—Ziegenhals mit den Stationen: Deutsch Wette und Ziegenhals; Ottmachau—Landesgrenze bei Heinersdorf mit den Stationen: Ottmachau, Schleißig, Mößen, Schwammelwitz und Heinersdorf; Deutsch Wette—Gr. Kunzendorf mit den Stationen: Dtsch. Wette, Rothfest, Bischofswalde, Vorkendorf, Gr. Kunzendorf; die Neiße Kreisbahn a) Strecke Neiße—Weidenau mit den Stationen Neiße Stadt, Neiße Kleinbhf., Ober Neuand, Steinhübel, Vielau, Köppernig, Baucke u. Kalkau, b) Strecke

Neisse—Steinau (Oberschlesien) mit den Stationen Neisse Stadt, Neisse Kleinbhf., Neisse-Neuland, Heidau, Deutsch Ramitz, Oppersdorf, Brodendorf u. Steinsdorf.

Fabriken landw. Maschinen in Ndr. Hermsdorf, Neisse, Mittel Neuland, Groß Neuland, Patschkau u. Ziegenhals; Mehlmühlen in 42 Orten; Oelmühlen in Neisse u. Bielau; Dampfsägewerke in Arnoldsdorf, Bielau, Kalkau, Köppernig, Ndr. Hermsdorf, Mährengasse, Schönwalde, Schwandorf, Würben und Ziegenhals; Leinenweberei in Ziegenhals; Mälzerei, Brennerei, Spritz- und Gesefabrik in Friedenthal-Giesmannsdorf; Branereien in Friedenthal-Giesmannsdorf, Mährengasse, Neisse, Patschkau, Mittel Neuland und Ziegenhals; Molkereien: a) Genossenschaftsmolkereien in Deutsch Wette, Grünau, Ndr. Hermsdorf, Oppersdorf, b) andere in Bischofswalde, Heinzendorf, Neisse, Ob. Neuland, Schwammelwitz, Ziegenhals, c) Dominialmolkereien in Bielau, Friedenthal-Giesmannsdorf, Kalkau und Schmelzdorf; Zellulosefabrik in Ziegenhals; Papierfabriken in Rothfest und Ziegenhals; Marmorbruch (bedeutendster Marmorbruch Schlesiens) und Kalkbrennerei in Groß Kunzendorf; Granitsteinbrüche in Dürr Arnsdorf, Giersdorf, Kaindorf u. Naasdorf; Flachswerke in Kaundorf; Elektrizitätswerke in Deutsch Wette u. Giersdorf, im übrigen gehört der Kreis in das Versorgungsgebiet des Kommunal-Kraftwerkes Oppeln in Neisse.

Bildungsanstalten in Neisse: kath. Gymnasium u. Realgymnasium; 2 höh. Mädchenschulen; landw. Winter Schule; kaufm. u. gewerbl. Fortbsh.; in Patschkau: kath. Gymnasium; kath. Präparandenanstalt; höh. Mädchenschule; kaufm. u. gewerbl. Fortbsh.; in Ziegenhals: kath. Seminar; staatl. kathol. Präparandenanstalt; höhere Mädchenschule; Hand Schulnäherschule; kaufm. und gewerbl. Fortbildungsschule.

Kreisstadt Neisse.

Landgericht: Neisse. Amtsgerichte: Neisse, Patschkau, Ziegenhals, Ottmachau, Friedland OS.

Landrat [F 147—149]: von **Ulerts**.

Kreissekretäre: **Roesner**, Rchn.-R., **Schulz**.

Versicherungssekretär: **Kohlschl**.

Kreisanzschuß [F 147—149]: **Pohl**,

Solekto, Obersekretäre.

Kreiskasse: **Gnielinski**, Rechnungsrat.

Kreis kommunalkasse [F 101]: Rnd. **Venne**.

Kreisarzt [F 430]: Dr. **Wolff**, Med.-Rat.

Kreistierarzt [F 23]: **Wandke**, Veterinär-Rat.

Grenztierarzt: **Richter**, Vet.-R. in Ratibor.

Katasterkontroll.: **Falkenhahn**, Steuerinsp.

Hochbauamt I: **Wenzel**, Baurat.

II: Vorst. fehlt z. Z.

Kreisbaumeister [F 147—149]: **Färber**, Major d. R. a. D.

Kreisschulräte: I westlich: Dr. **Schmitz**.

II östlich: Dr. **Böhm**.

Gewerbeaufsichtsamt [F 274]: **Uthemann**, Gewerberat.

Finanzamt: Dr. **Koschel**, Reg.-Rat.

Kulturamt in Leobschütz.

I. Selbständige Gutsbezirke.

3621. **Altmanndorf**, Staatsdomäne m. Vorw. **Dürr Kunzendorf**. P. T. F 40.

E. Ag. eK. kK. Ziegenhals 3, Güterbhf. 4 km; A. St. Dürr Kunzendorf.

Besitzer: Preuß. Domänenfiskus.

Pächter: Kurt Hanke, Oberlt. d. R. a. D. — 1 Beamter.

Postcheckkonto Breslau 24891.

Fläche 269 ha: 200 Acker, 43 Wiesen, 1 Weide, 1 Wasser, 8 Holz, 2 Garten, 14 Untl., Hof zc. — Grdft.-R.-G. 3915 M.

Schwarzb. Niederungszücht. Merino-Fleischschafe. Schweinezucht. Raps-, Kartoffel- und Rübenbau.

⊙ 3622. **Arnoldsdorf**, Gutsbz. P. T. A. St. kK. Arnoldsdorf; E. Langenbrück 3 km; eK. Ag. Ziegenhals 6 km. I. Rittergut mit Vorwerk **Annahof** und Bauer Gütern.

Bes.: Paul Dehmann. — F 65 Ziegenhals. — 1 Inspektor.

Fl. 162 ha: 152 Acker u. Wiesen, 3 Park, Garten, Wasser, 7 Hof zc.

Grundst.-R.-G. 2500 M.

Steinbruch, Molkerei. — Ostfriesenzucht. — Spargel. Zuckerrüben. Grün- und Kunstdüngung.

II. Waldgut. E. Neustadt D S. 3—9 km.

Bes.: Stadtgemeinde Neustadt D S.

Oberförster: Liebel in Neustadt D S.

Fl. 400,8 ha: 399,9 Holz, 0,9 Garten, Hof zc. — Grdft.-R.-G. 2311 M.

3623. **Baucke**, Rittergut. P. T. Baucke (Kr. Neiße); F 7 (Dom.) u. 5 (Forsterei). A. St. kK. Kalkan; E. eK. Ottmachau 7 km; Klnb. Baucke-Tannenbergl; Ag. Neiße 14 km.

Besitzerin: Stadtgemeinde Neiße.

Forstgehilfe: Müller.

Pächter (227 ha): Theodor Strand, Postcheckk. Brsl. 8189. — 1 Inspekt.

Fläche 428 ha: 281,5 Acker, 26 Wiesen, 110,5 Holz, 2 Forstgarten, 2 Garten, 6 Hof zc. — Grundst.-R.-G. 8640 M.

Schwarzb. Ostfriesen-Stammherde.

Saatgutwirtschaft.

3624. **Bischofswalde (Großhof)**, Rittg. P. T. E. A. St. kK. Bischofswalde (Oberöchl.); F 6 Großkuzendorf. (Bz. Dppeln); Ag. Neiße; eK. Ziegenhals.

Bes.: Bernhard Roques, Rittinstr. d. R. (d. ehem. Hof.-Reg. 6) a. D.

Postcheckkonto Breslau 11995.

Inspektor: Vesper.

Fläche 137 ha: 116 Acker, 9 Wiesen, 7 Holz, 5 Park, Garten, Hof zc.

5 ha an Anlieger verpachtet.

Grundst.-R.-G. 2170 M.

Granitsteinbruch. — Schwarzb. Ostfriesen. Fisch. Edelschwein, Ferkelverkauf.

Pferdezucht: Ackerjählag.

Milchwirtschaft, angechl. an Zentral-

molkerei Deutsch Wette.

3625. **Blumenthal**, Rittergut. P. E. Ag. eK. Neiße 9 km; F 3. Klnb. Köppernig 2 km; T. A. St. Grünau 1,3 km; kK. Kalkan.

Bes.: Ww. Frau Karin Rungunde von Schroeter, geb. von Falkenhäusen.

Bevollm.: Heinrich von Schroeter, Oberlt. z. Sec a. D.

Postcheckkonto Breslau 44393.

Inspektor: Müde.

Fläche 172 ha: 131 Acker, 29 Wiesen, 7 Holz, 1 Garten, 7 Hof zc.

Grdft.-R.-G. 2777 M. — Schwarzb. Ostfriei. — Zuckerrüben- u. Weizenbau.

3626. **Vorkendorf**, Ritterg. P. T. E. (f. Pers.) A. St. kK. Vorkendorf (Kr. Neiße); F 8. E. (Fracht) Großkuzendorf (Bz. Dppeln) 3 km; Ag. eK. Ziegenhals.

Besitzerin: Ww. Frau Major Marie von Kobylecki, geb. Volkmer.

Familienbesitz seit 1802.

Inspektor: Felix Langner.

Fläche 174 ha: 141 Acker, 22 Wiesen, 2 Holz, 1 Park u. Garten, 6 Wege u. Gräben, 2 Hof zc.

Grundst.-R.-G. 3669 M.

Dampfmolkerei (Pächter Alb. Polik).

Schwarzb. Ostfriesen, Jungviehaufzucht.

Starker Hafruchtbau. Vermehrungs-

stelle für anerk. Saatgetreide.

3627. **Dürr Arnsdorf**, Ritterg. P. T. Vorkendorf (Kr. Neiße) 5 km; E. Großkuzendorf 6 km; Klnb. Kalkan-Wiesau 5 km; F. A. St. kK. Dürr-Arnsdorf; Ag. Neiße; eK. Ottmachau.

Besitzer: Jof. Theuer.

Fl. 101 ha: 92 Acker, 4 Wiesen, 2 Holz, 3 Gart., Hof zc. — Grdft.-R.-G. 1911 M.

Schwarzbunte Ostfriesen.

3628. **Fuchswinkel**, Rittg. m. 3 Gemeindegundst. P. T. F 95. E. A. St. eK. Ag. Patzschau 5, Bzf. 6 km; F. Heinenzendorf (Kr. Neiße) 2 km; kK. Gostiz.

Bes.: Albert Jahnke, Oberlt. d. R. a. D.

Postcheckkonto Breslau 44603.

Fläche 108 ha: 97,7 Acker, 5,6 Wiesen, 0,3 Wasser, 4,6 Park, Garten, Hof zc.

- Grundst.-N.-G. 2260 *M.*
 Roth. Ostriesen, Verkauf v. Zuchtbullen
- 3629. Geseß (Ober u. Nieder) u. Alt Patzschkau.** Ritterg. P. T. St. Ag. eK. F 14. Patzschkau 5 km; E. Patzschkau 6, Heinersdorf 3 km; A. kK. Geseß. Bes.: Konstantin von Jerin, Rgl. Kammerherr, ehem. Mitglied des St., Rittmeister a. D. u. Landrat a. D. Familienbesitz seit 1657.
 Pächterin: Aktien-Zuckerfabrik in Ottmachau.
 Oberleitung s. Nr. 3660/3.
 Insp.*: Jof. Buhl in Geseß. - 2 Aflist.
 Fläche: 424,4 ha: 326,3 Acker, 65,3 Wiesen, 9 Weide, 15,5 Holz, 4,3 Park, 12,1 Wege, Hof zc.
 Grundst.-N.-G. v. Ob. u. Nd. Geseß: 10 402 *M.*, v. Alt Patzschkau 3928 *M.*
 Rindviehzucht, Mast- u. Milchvieh. Starker Rüben- u. Rübensamenbau.
- 3630. Greisau,** Ritterg. m. Lehngut u. Bauergut. P. A. kK. Lindewiese (Kr. Reiße) 3 km; T. F6 Steinau (Oberschles.); St. Dppersdorf; eK. Dittmannsdorf; Klnb. Steinsdorf 3 km; E. Ag. Reiße 15 km.
 Besitzer: Herm. Wessel, Rittmstr. d. N. a. D. auf Schweinsdorf (Nr. 3719). Familienbesitz seit 1839.
 Bankkonto: Deutsche Bank Reiße.
 Inspektor*: J. Treßon.
 Fläche 163,6 ha: 137,2 Acker, 16,5 Wiesen, 4,5 Holz, 5,4 Park, Gart., Wasser, Hof zc.
 Grundst.-N.-G. 5010 *M.*
 Weizen- und Rübenbau. — Angeschl. an die Neustädter Molkerei u. Zuckerfabrik Neustadt OS.
- 3631. Grunau,** Ritterg. mit Vorwerk **Rosshof.** P. F70. E. Ag. eK. Reiße 7,5 km; T. A. St. Grunau; Klnb. kK. Köppernig 2 km.
 Bes. (seit 1743): Fürstbischöf. Ober-Hospital in Reiße.
 1 Hevierförst.*, 1 Forstgehülfe.
 Pächter: Georg Scholz
 Postcheckkonto Breslau 15824.
 2 Aflist., 1 Brennereidern.*
 Fl. 532 ha: 221 Acker, 92 Wiesen, 209 Holz, 5 Park, Garten, 5 Hof zc.
 Grundst.-N.-G. 10612 *M.*
 Brennerei, Saatgutreinigung. Angeschl. der Zentra molkerei in Grunau.
 Schwarzb. Niederungsvieh, Etammherde. — Saatgutwirtschaft.
- 3632. Hermisdorf (Nieder),** Ritterg. P.
- T. F 19. E. A. St. kK. Niederhermsdorf (Kr. Reiße); Ag. eK. Reiße 14 km.
 Besitzer: Dr. jur. August Scholz.
 Familienbesitz seit 1873.
 Postcheckkonto Breslau 33368.
 Inspektor*: Paul Randler.
 Fläche 178,8 ha: 164 Acker (75 parzellenweise verp.), 11 Wiesen, 3,8 Hof zc.
 Grundst.-N.-G. 4250 *M.*
- 3633. Raindorf,** Ritterg. P. T. Vorkendorf (Kr. Reiße) 3 km; F4. E. Groß Kunzendorf (Bez. Oppeln) 5 km; A. St. kK. Köppernig; Ag. eK. Reiße 14 km.
 Bes.: Fürstbischöf. Emeriten-Priesterhaus zu Reiße (Direktor: Suppe).
 Pächter: Theodor Dinter, Oberamtmann, Amtsvorsteher.
 Fläche 177 ha: 95 Acker, 14 Wiesen, 65 Holz, Hof zc. — Grundst.-N.-G. 2906 *M.*
 Ostriesen.
- 3634. Ralkau,** Ritterg. P. T. F. Klnb. A. St. kK. Ralkau (Kr. Reiße), Vhf. 1 km; E. Ag. eK. Ottmachau 7 km.
 Bes.: Geschwister Alfred, Marie, Eleonore u. Anna Pohl.
 Familienbesitz seit 1830.
 1 Inspektor*.
 Fläche 190,5 ha: 138 Acker, 30 Wiesen, 14 Holz, 8,5 Park, Garten, Hof zc.
 Grundst.-N.-G. 6373 *M.* — Mahlmühle. Mastwirtschaft. Safruchtbau.
- 3635. Ramitz,** Ritterg. P. kK. Ramitz (Kr. Reiße); F26. T. E. A. St. eK. Ag. Patzschkau 5,5, Vhf. 7,5 km.
 Besitzerin: Stadtgemeinde Patzschkau.
 Parzellenweise verpachtet.
 Fl. 255 ha. — Grundst.-N.-G. 5825 *M.*
- 3636. Rorkwitz,** Staatsdomäne mit Gut 9 a in Nowag. P. Franzdorf 1 km; T. F3. Bösdorf (Schles.) 5 km; E. Bösdorf u. Stephanisdorf je 5,5 km; A. St. kK. Reinschdorf; Ag. eK. Reiße.
 Besitzer: Preuß. Domänenfiskus.
 Pächter: Moecke, Hptm. d. N.
 Postcheckkonto Breslau 33087.
 Insp.*: Thieme. — 1 Aflist., 1 Brenner.
 Fläche 247 ha: 224 Acker, 9 Wiesen, 5 Weide, 1 Wasser, 4 Holz, 1 Park, 2 Garten, 1 Hof zc.
 Grundst.-N.-G. 7874 *M.*
 Brennerei. — Schwarzb. Niederungsvieh, Bullenverkauf. Vgl. Pferde.
 Pächter besitzt in Kunzendorf (Kreis

- Habelschwerdt) 48 ha (Verw.: Weidewärter Tschöpe).
- 3637. **Kofel**, Rittg. m. Bauerg. Nr. 1. P. T. F. A. St. Ag. E. k. K. K. Patschkau 3, Bhf. 4 km.
Besitzerin: Frau Maria verw. Gräfin von Strachwitz geb. von Machui.
Inspektor: Glöger.
Fläche 211 ha: 135 Acker, 17 Wiesen, 8 Weide, 43 Holz, 4 Wasser, 4 Hof ic.
Grdst.-R.-G. 5145 M.
3638. **Langendorf**, Rittg. m. Bortw. **Gedwigshof**. P. T. A. St. Langendorf (Kr. Neiße); F 115. Ag. eK. kK. Ziegenhals 1,5 km; E. Ziegenhals Hptbf. 1 km.
Bes.: Egon v. Mannege, Hauptm. a. D. Familienbesitz seit 1859. — 1 Insp. Postschekonto Breslau 22979.
Fl. 83,9 ha: 74,1 Acker, 2,4 Wiesen, 3,9 Holz, 2,8 Park, Garten, Wasser, 0,7 Hof ic.
Grdst.-R.-G. 1681,50 M.
Kies- u. Sandgrube. — Schwarzb. Ostfriesen. Schweinez. — Obstb. Rüben. Angchl. d. Viele-Kraftwerf DeutschWette.
3639. **Lassoth**, Rittg. (mit Nr. 3417). P. T. A. St. Lassoth (Kr. Neiße); F 10. E. Niederhermsdorf. (Kr. Neiße) 6 km; Ag. eK. Neiße; kK. Niemertsheide.
Besitzer: Karl Graf von Oppersdorffsche Erben, verfügungsberechtigt Johs. Graf von Oppersdorff auf Nieder Thomasmalbau (Nr. 1954).
Parzellenweise verpachtet.
Hauptpächter u. Bevollm.: Paul Tiege. — 1 Beamter.
Fl. 480 ha: 399,3 Acker, 10 Wiesen, 16,2 Weide, 34 Holz, 18 Wasser, 2,5 Garten, Hof ic. — Grdst.-R.-G. 10200 M.
Pferdezucht: Belgier. Rindviehzucht: schwarzb. Niederungsvieh. — Rüben- und Kartoffelbau. Gründüngung.
3640. **Lentzsch**, Rittg. P. T. F. kK. E. A. St. Bischofswalde (Oberchl.) 5 km; Ag. eK. Neiße.
Bes.: Fürstbischöfl. Emeriten-Priesterhaus (Direktor: Suppe) in Neiße.
Pächter: Joseph Bischel.
Fläche 151 ha: 54 Acker, 8 Wiesen, 85 Holz, 4 Hof ic. — Grdst.-R.-G. 2070 M.
Schwarzbunte Ostfriesen. Getreidebau.
3641. **Ludwigsdorf**, Rittg. m. Schäf. P. kK. E. A. Neuwalde (Bz. Oppeln) 3,5 km; F 42. E. Ag. eK. Ziegenhals 3, Bhf. 4 km; T. St. Ludwigsdorf.
- Besitzer: Norbert Wünsche in Lenschütz (Nr. 3205).
Bevollm.: 1. Inspektor Louis Schulz.
2. Inspektor: Erich Langer.
Fläche 138,5 ha: 118,5 Acker, 12 Wiesen, 2 Holz, 6,5 Garten, Hof ic.
Grundst.-R.-G. 1997 M.
Dampfziegelei (Ringofen).
Schwarzb. Ostfriesen u. schwarzb. ostpr. Niederungsvieh, Bullenaufzucht.
Starke Gründüngung. Zuckerrübenbau. Saatgutwirtschaft.
3642. **Mannsdorf**, Restritterg. P. A. St. kK. Niederhermsdorf (Kr. Neiße) 2 km; F. T. E. Mannsdorf, Bhf. 1 km; Ag. eK. Neiße.
Bes.: Landbank N.-G. in Berlin SW 11, Dessauer Str. 39/40.
Fläche 26,5 ha: 5 Acker, 2 Wiesen, 17 Korbweiden, 2,5 Garten, Hof ic.
Grundst.-R.-G. etwa 600 M.
3643. **Maasdorf**, Rittg. P. T. F. Klnb. A. St. kK. Köppernig 3 km; E. Bischofswalde 4 km; Ag. eK. Neiße.
Bes.: Fürstbischöfl. Emeriten-Priesterhaus (Direktor: Suppe) in Neiße.
Förster*: fehlt z.
Pächter: Theod. Dinter in Rainsdorf.
Fläche 231 ha: 102 Acker, 8 Wiesen, 117 Holz, 4 Hof ic.
Grdst.-R.-G. 3540 M. — Granitsteinbrüche.
Ostfriesen, Bullenaufzucht.
Starker Getreide-, bef. Weizenbau.
3644. **Neiße**, Staatl. Oberförsterei m. d. Forstgutsbez. **Klein Briesen**, **Ritterswalde**, **Schwammelswik**, **Klodnik** und **Orlowitz** (z. T. Kr. Cosel und Kr. Grottfau). P. T. A. St. eK. kK. E. Ag. Neiße.
Besitzer: **Preuß. Forstfiskus**.
Oberförst.: (vertretgsw.) Forstassessor Dehnische. — 1 Revierförster, 8 Förster (dav. 2 ohne Revier), 1 Forstausseher.
Fläche 3539 ha, davon 3277 Holzboden.
Grundst.-R.-G. 30 449 M.
3645. **Preiland** mit **Polnisch Wette**, Rittergüter. P. T. F 12. E. DeutschWette 3,5 km; E.-Hlft. Preiland 3 km; A. St. kK. Vielau; Ag. eK. Neiße.
Besitzerin: **Stadtgemeinde Neiße**.
Gutsvorst.: Revierförs.* Paul Strauß in Forsthaus Preiland.
Postschekonto Breslau 41888.
Fl. 114,3 ha: 21,6 Acker, 1,6 Wiese, 89,1 Holz, 0,8 Wasser, 1,2 Hof ic. u. 52,5 ha.

Grdst.-R.-G. 1680 *M.* und 771 *M.*
Der Acker ist parzellenweise verpachtet.

3646. Reimen, Ritterg. P. T. F. 1. Wechau

(Kr. Reife) 2 km; E. Bösdorf 5 km;
A. St. kK. Reinschdorf; Ag. eK. Reife.

Bes.: Curt Luz, Oberlt. d. R. a. D. - Fam.
Bes. f. 1829. - Postschto. Brsl. 37971.

Inspektor*: Eduard Müller.

Fläche 171 ha: 150 Acker, 6 Wiesen u.
Weide, 11 Holz, 4 Park, Garten, Hof etc.

Grdst.-R.-G. 2300 *M.* - Brennerei. Rüben,
Flachs, Kartoffeln ($\frac{1}{3}$ Hackfruchtbau).
Beteil. an Weidegen. d. Grfsch. Glas.

3647. Rothhaus, Rittergut. P. T. A.

St. Lassoth (Kr. Reife) 3,5 km;

F 18. Niederhermsdorf (Kr. Reife);

E. Niederhermsdorf 4,5 km und

Mannsdorf 3,5 km; Ag. eK. Reife;

kK. Riemertsheide.

Besitzerin: Stadtgemeinde Reife.

Gutsvorst.: Stadtförster Hud.

Fläche 363,2 ha: 16,4 Acker, 13,4 Wiesen,

187,7 Holz, 0,8 Baumjchulen, 8 Weiden-

heger, 16,7 Wasser, Wege, 0,7 Garten,

0,5 Hof etc. - Acker u. Wiesen parzellen-

weise verp. - Grdst.-R.-G. 7555 *M.*

3648. Schilde, Rittermäßige Vogtei. P.

T. E. F. Ag. eK. kK. Reife 4 km; A.

St. Giesmannsdorf.

Bes. (seit 1539): Kathol. Stadt-Pfarrei

St. Jakobs in Reife.

Bevölm.: Gutsvorst.-Stellv. Alder,

Hauptlehrer in Heidersdorf b. Reife.

Parzellenweise verpachtet.

Fläche 90,1 ha. - Grdst.-R.-G. 2050 *M.*

3649. Schmefeldorf, Rittg. P. T. F. 4. E.

Bösdorf (Schles.) 3 km; A. St. kK.

Reinschdorf; Ag. eK. Reife.

Bes.: Georg Altkow, Hptm. d. R. a. D.

Familienbesitz seit 1850.

1 Inspektor, 1 Hofverwalter.

Fläche 161,5 ha: 131,2 Acker, 17 Wiese

u. Weide, 5,8 Holz, 4,5 Park, 3 Hof etc.

Grundst.-R.-G. 2700 *M.*

Schwarzbunte Ostriesen, Stammherde.

Pferde- u. Schweinezucht. - Hackfrucht-

und Gemüsesamenbau.

3650. Schönwalde, Rittg. P. T. A. St. kK.

Schönwalde (Kr. Reife); E. Ender-

dorf (Tschschoslow.) 1 km; F 105. E.

Ag. eK. Ziegenhals 7, Bhf. 8 km.

Besitzer: Carl Luz, Rittmeister a. D.,

Palschkau-Baulshof (Nr. 3691).

Inspektor: Franz Kunze, Paulshof.

1 Wirtschafter.

Fl. 83,15 ha. - Grdst.-R.-G. 975 *M.*

Steinbruch. - Teils Viehweiden. Jung-

viehauszucht d. Stammherde Paulshof.

3651. Schwandorf, Ritterg. P. T. F. 1. A.

St. kK. Kalkau (Kr. Reife) 2 km;

Klnb. Kalkau-Wiesau 2 km; E. Ag.

eK. Dttmachau.

Bes.: Ludwig Desch, Oberamtmann.

Insp.*: v. Markowitsch. - 2 Wfist.

Fläche 256 ha: 236 Acker, 6 Wiesen,

4 Holz, 1 Garten, 9 Wege, Hof etc.

Grundst.-R.-G. 7159 *M.*

Ungegeschlossen an Brennerei Schwandorf.

Note Ostriesenstammherde. Milch-

wirtschaft. - Hackfruchtbau.

3652. Stübendorf, Rittg. (Seniorat,

Fideikommiß seit 1708) mit Ober

und Niederhof. P. T. F. 5. A. St. kK.

Schwammehwiz 1 km; E. Ag. eK.

Dttmachau 6 km; E. Mösen 2 km.

Bes.: Elisabeth Freifr. von Gerasdorf,

geb. Gräfin Strachwitz, auf Parsko

bei Alt-Boyen (Pofen).

Pächter: Aktien-Zuckerfabrik Dtt-

machau (Nr. 3660/3).

Güterdir.: Maak in Dttmachau F 34.

Inspektor*: F. Walter. - 2 Wfist.

Fl. 324 ha: 238 Acker, 49 Wiesen, 28,5

Holz, 2 Garten, 6,5 Hof etc.

Grundst.-R.-G. 10844 *M.* - Schwarzb.

Ostriesen. Merinoschafe. Dtsch. Edelschw.

3653. Thiergarten-Würben, Staats-

domäne. P. T. E. Ag. eK. F 12. Dtt-

machau 3, Bhf. 4 km; A. St. Kalkau;

kK. Dttmachau (f. Thiergarten) u.

Kalkau (f. Würben).

Eigentümer: Der Preussische Staat.

Nutznießer: Fürstbischöfl. Stuhl

in Breslau.

Bevölm.: Preuss. Regierung, Abt.

für direkte Steuern, Domänen und

Forsten in Oppeln.

Pächt.: Bw. Frau Ökonomierat Anna

Hermstein. - Postschto. Brsl. 8834.

Inspektor*: Bleß.

Fläche 405 ha: 260,6 Acker, 59,2 Wiesen,

33 Weide, 36 Holz, 16,2 Hof, Park, Wege

u. Wasser. - Grdst.-R.-G. 8316 *M.*

Schles. schwarzb. Niederungsvieh. Dtsch.

weißes Edelschwein.

Getreideanbau (neueste Züchtungen).

Starker Flachs- und Rübenbau.

3654. Volkmannsdorf, Ritterg. P. T.

A. St. kK. Volkmannsdorf; F 11.

Niederhermsdorf (Kr. Reife); E.

Mannsdorf 3, Raundorf 4 km; Ag. Neiße; eK. Friedland O.C.
 Besitzer: Robert Gaibecza.
 Postcheckkonto Breslau 33273.
 Fl. 107,5 ha: 90 Acker, 12 Wiesen, 3 Holz, 2,5 Hof zc. — Grdst.-N.-G. 1500 M.
 Schwarzb. Ostfriesen.

3655. Waltdorf, Rittg. P.T.A.St.kK.
 Waltdorf (Schles.); F11.E. Bösdorf (Schles.) 4 km; Ag. eK. Neiße 9 km.
 Besitzer: **Brenß. Domänenfiskus**.
 Pächter: Curt Janeyki, Amtsvorst.
 Postcheckkonto Breslau 2424.
 Inspektor: Apelt.
 Ziegelmeister*: Kiedel.
 Fläche 193 ha: 172 Acker, 13 Wiesen, 1,5 Park, 1 Garten, 3 Ziegelei, 2,5 Hof zc.
 Grdst.-N.-G. 4801 M. — Dampfziegelei mit Ringofen (1½ Millionen, darunter Dachsteine, Fußbodenplatten, Klinker, Drainröhren). — Schwarzb. Ostfriesen.

Fideikommissherrschschaft Friedenthal,

bestehend aus den Gütern Nr. 3657/59 (u. 3389/92 im Kr. Grottkau).

Besitzer: Ernst-Carl Freiherr von Friedenthal-Falkenhäusen auf Friedenthal.
 Bevollmächtigter: Gutsdirektor Georg Mattke in Friedenthal-Giesmannsdorf [F 63 Neiße]. — 1 Inspektor*, 3 Assistenten, 1 Förster*, 1 Gärtner*.
 Rentamt: 1 Rentmeisterin, 3 Sekretärinnen, 1 Assistent.
 Gesamtfläche 1105 ha. — Gesamt-Grdst.-Reinertrag 27 003 M.

3657. Friedenthal mit Zentsch und Zauptz, Rittergüter. P. T. E. Friedenthal-Giesmannsdorf; A. St. Giesmannsdorf; Ag. eK. kK. F 63 Neiße.

Familienbesitz seit 1850.
 Fl. 383 ha. — Grdst.-N.-G. 10 399 M.
 Saatgutwirtschaft. Starker Hackfruchtbau. Spargelanlagen.
 Die industriellen Anlagen (Brauerei, Mälzerei, Brennerei, Hefefabrik, Ziegelei) sind an die Breslauer Sprit-

fabrik AG. verpachtet.

3658. Glumpenau Ritterg. P. Ag. Neiße 5 km; T. E. Friedenthal-Giesmannsdorf 4, Bhf. 2 km; A. St. Giesmannsdorf; eK. kK. Ottmachau.
 Fl. 159 ha. — Grundst.-N.-G. 2840 M.

3659. Nowag, rittermäß. Borw. P. Stephansdorf (Bz. Öppeln); T. E. Bösdorf 4 km; A. Giesmannsdorf; St. kK. Nowag; Ag. eK. Neiße.
 Fläche 67 ha. — Grdst.-N.-G. 2205 M.

Herrschschaft Friedrichseck,

bestehend aus den Gütern Nr. 3660/63.

Besitzerin: **Aktien-Zuckerfabrik Ottmachau**. Postcheckkonto Breslau 452.
 Bevollm.: Dr. B. Vogel, Rittmstr. d. L. a. D. auf Iwardawa (Nr. 3720).
 Gutsdirektor*: Maak in Ottmachau. F 34 Ottmachau.
 Gesamtfläche 854,6 ha. — Gesamt-Grdst.-N.-G. 22 867 M.
 Mast- und Milchvieh. — Starker Rüben- u. Rübenjabmenbau. Saatgutwirtschaft.

3660. Friedrichseck, Ritterg. P. T. Ag. eK. F 9. Ottmachau (Kr. Grottkau) 3 km; E. Ottmachau 4 s, Mösen 2,5 km; A. St. kK. Rathmannsdorf.

Inspektor*: Th. Schön. 1 Assistent.
 Fl. 297 ha. — Grundst.-N.-G. 6441 M.

3661. Fürstenvorwerk-Schwammelwitz, Rittg. P. T. A. St. kK. Schwamm-

melwitz; E. Ottmachau 7, Mösen 5 km;
Ag. eK. F 10. Ottmachau.

Inspektor*: Rud. Fischer. 1 Assst.
Fl. 332 ha. — Grdst.-R.-G. 10 090 *M*
Dampfmolkerei.

3662. Schleibitz, Rittg. P. T. F 11. eK.
Ag. Ottmachau (Kr. Grottkau) 2 km;
E. Schleibitz; A. St. kK. Rathmannsdorf.

Inspektor*: Fritz Schiller. — 1 Assst.
Fl. 165 ha. — Grdst.-R.-G. 3708 *M*
Ziegelei. — Amerk. Herdbuchherde.

3663. Mösen, rittermäß. Scholtseie.
P. T. F. Ag. eK. Ottmachau (Kr.
Grottkau). E. Mösen; A. St. kK.
Rathmannsdorf;

Inspr.*: Schön in Friedrichsdorf. 1 Ass.
Fläche 60,6 ha. — Grdst.-R.-G. 2628 *M*

G Herrschaft Bielau,

bestehend aus den Gütern Nr. 3664/67.

Besitzer: Ernst Rudolf von Falkenhäufen, Oberst. d. R. (im ehem. Hus.-Rgt. 3)
a. D. — Postsparkonto Breslau 747.

Oberinspektor*: Wolff, Rentmeister*: Fürßen u. 2 Assistenten in Bielau
[F 3 Reibe]; Inspektor: Wolf, Förster Sperlich in Mohrau.

Gesamtfläche 875,5 ha. — Gesamt-Grdst.-R.-G. 21 205 *M*

3664. Bielau, Ritterg. P. T. E. A. St.
kK. Bielau (Kr. Reibe); F 3. Ag. eK.
Reibe 6 km.

Fläche 309,5 ha: 222 Acker, 51 Wiesen,
1 Weide, 22 Holz, 13,5 Wasser, Hof zc.
Grundst.-R.-G. 7108 *M*

Stoffabrik, F 3 Reibe. Molkerei. Elektr.
Licht- u. Kraftanlage.

Schwarzb. Ostfriesenstammherde (Herdb.)

3665. Bielau, Ritterg. P. T. E. kK. St.
Köppernig 2 km; Ag. eK. Reibe
9 km; A. Bielau.

Fläche 96 ha: 49,5 Acker, 28 Wiesen, 17
Holz, 1,5 Hof zc.

Grundst.-R.-G. 2167 *M*

Gestüt. Zucht von kaltbl. Ackerpferden-
3666. Mohrau, Rittg. P. T. kK. Köp-
pernic 1 km; Ag. eK. Reibe 8 km;
E. A. St. Bielau 2 km.

Fläche 303 ha: 192 Acker, 58 Wiesen,
3 Weide, 28 Holz, 22 Wasser, Hof zc.

Grdst.-R.-G. 8563 *M* — Elektr. Anlage,
Wassermühle u. Holzsägewerk.

Schwarzb. Ostfriesen.

3667. Steinhübel, Ritterg. P. T. A. St.
kK. Bielau (Kr. Reibe) 3 km; E.
Steinhübel; Ag. eK. Reibe 7,5 km.

Fläche 167 ha: 87 Acker, 74 Wiesen,
1 Weide, 1 Holz, 4 Hof zc.

Grdst.-R.-G. 3367 *M* — Schweinezucht.

G Herrschaft Bechau,

bestehend aus den Gütern Nr. 3668/70 (u. Nr. 3393/7 Kr. Grottkau) mit
abrundendem Justizkaufbesitz.

Besitzer: Mansfred Graf v. Matuschka, Frhr. v. Toppolczan und Spätgen,
Rittmstr. d. R. d. Regts. Gardes du Corps, auf Bechau. F 2 Bechau (Kr. Reibe).

Generalbevollmächtigter: Oberförster u. Güterdirektor* Schmidt, Haupt-
mann a. D. in Rottwitz bei Seiffersdorf (Kr. Grottkau). F 3 Bechau.

3 Inspektoren*, 2 Amtsmänner*, 1 Assistent, 1 Rechnungsführer, 2 Förster*
1 Hilfsjäger.

Schloßverwaltung: Rentmeister* August Schneider in Bechau.

1 Obergärtner*, 1 Gärtner, 5 Gartengehilfen.

Gesamtfläche 1860 ha. — Gesamt-Grdst.-R.-G. 36 940 *M*

3668. Bechau, Ritterg. P. T. F 2. A.
Bechau (Kr. Reibe); E. Carlowitz-
Klodebach 4, Bösdorf 6 km; St.
kK. Nowag; Ag. eK. Reibe.

Fläche 843 ha: 211 Acker, 55 Wiesen,
552 Holz, 25 Hof zc.

Grundst.-R.-G. 13 723 *M*

Acker in Parzellen verpachtet.
Bedeutende Gärtnerei.

3669. Rottwitz, Ritterg. P. Seiffers-
dorf (Kr. Grottkau) 3 km; T. F 3. A.
Bechau 3 km; E. Carlowitz-Klode-
bach 5, Bösdorf 7 km; St. Nowag;
Ag. eK. Reibe; kK. Gläfenendorf.

Inspektor*: Praetorius.
 Fläche 134 ha: 92 Acker, 38 Wiesen,
 2 Holz, 2 Weide u. Hof.
 Grundst.-N.-G. 1601 *M.*
3670. Schlaupitz, Ritterg. P. T. Groß
 Carlowitz (Bz. Oppeln) 1,5 km; E.
 Bösdorf 8, Carlowitz-Klobebach 1,5

km; A. Behau; St. kK. Rowag,
 Ag. eK. Reiße.
 Insp.*: Hoffmann in Gr. Carlowitz
 (Nr. 3393).
 Fläche 205 ha: 64 Acker, 17 Wiesen,
 16 Holz, 8 Hof u.
 Grd st.-N.-G. 6120 *M.*-Schwarzb.-Dffriesl.

Herrschaft Franzdorf,

bestehend aus den Gütern Nr. 3671/74.

Besitzer: Joseph Graf v. **Franken-Sierstorff**, Leutnant d. R. a. D.
 Bevollm.: Oberinspektor* Jos. Oppitz in Franzdorf.
 Gesamtfläche 735 ha. — Gesamt-Grdst.-Reinertrag 11 802 *M.*

3671. Franzdorf, Ritterg. P. T. F
 Franzdorf; E. Bösdorf 4 km; A. St.
 kK. Reinschdorf; Ag. eK. Reiße.
 Insp.*: Chr. Laur. — 1 Assistent,
 1 Förster, 1 Gärtner.
 Fläche 247 ha: 212 Acker, 27 Wiesen,
 8 Hof u. — Grdst.-N.-G. 5510 *M.*
 Schles. Niederungsvieh, Stammherde.

3672. Rufschorf, Rittergut. P. T. E.
 Bösdorf (Schles.) 3 km; A. St. kK.
 Reinschdorf; Ag. eK. Reiße.
 Wird von Franzdorf aus bewirtschaftet.
 Fläche 203 ha: 191 Acker, 8 Wiesen,
 4 Hof u. — Grundst.-N.-G. 2824 *M.*

Exerzierplatz der Garnison Reiße.
3673. Ratzkau, Rittergut. P. T. E.
 Bösdorf (Schles.) 2 km; A. St. kK.
 Reinschdorf; Ag. eK. Reiße.
 Wächter: Langer.
 Fläche 116 ha: 84 Acker, 28 Holz,
 4 Hof u. — Grundst.-N.-G. 864 *M.*

3674. Reinschdorf, Rittergut. P. E.
 Bösdorf (Schles.) 2 km; A. St. T.
 kK. Reinschdorf; Ag. eK. Reiße.
 Fläche 169 ha: 138 Acker, 18 Wiesen,
 10 Holz, 3 Hof u.
 Grundst.-N.-G. 2604 *M.*
 In Teilstücken an Anlieger verpachtet.

Herrschaft Peterwitz,

bestehend aus den Gütern Nr. 3675/77.

Besitzer: Oekonomierat Friß **Lorenz'sche** Erben auf Peterwitz.

Familienbesitz seit 1858. Postcheckkonto Breslau 1714.

Oekonomieverwaltung: Oberinspektor und Amtsvorst.-Stellb.* W. Wasista*
 in Peterwitz. 1 Gutssekretär.

Gesamtfläche 525 ha. — Gesamt-Grdst.-Reinertrag 15 015 *M.*

3675. Hermisdorf (Ober), Ritterg. P.
 Kalkau (Kr. Reiße) 4 km; E. Hei-
 nersdorf (Oberschles.) 2, Mösen 4,5
 km; A. St. Rathmannsdorf; Ag.
 eK. F 13. Ottmachau; T. kK. Ober
 Hermisdorf. — 1 Beamter*.

Fläche 124 ha: 117 Acker, 3 Wiesen,
 2⁵ Holz, 1,5 Hof u.

Grundst.-N.-G. 3300 *M.*

Fohlenaufzucht. — Verkauf Ostfriesischer
 Bullen der reinblüt. Herde v. Peterwitz,
 eingetragen im Herdbuch f. Niederungs-
 vieh der Provinz Schlesien.

3676. Peterwitz, Ritterg. P. St. kK.
 Kalkau (Kr. Reiße) 2 km; E. Mösen
 4 km; Ag. eK. F 13. Ottmachau; T.

Peterwitz; A. Rathmannsdorf.
 Gutsv. erw.: Postcheckk. Breslau 13601.
 Fläche 248 ha: 213 Acker, 22 Wiesen,
 4 Holz, 9 Hof u.
 Grundst.-N.-G. 6280 *M.* — Schwarzb.
 Niederungsv. (Herdb.), Bullenverkauf.
 Orfordshiredown-Schafe, Vackverkauf.
 Fohlenaufzucht: Kaltblut.

3677. Schwammelwitz, Ritterg. P. T.
 E. A. St. kK. Schwammelwitz; Ag.
 eK. F 14. Ottmachau.

1 Beamter*, 1 Assistent.
 Fläche 153 ha: 126 Acker, 18 Wiesen,
 4 Holz, 0,3 Weidenkult., 4,7 Hof u.
 Grundst.-N.-G. 5435 *M.* — Dampf-
 Ziegelei. — Schwarzb. Niederungs-
 vieh (Herdbuch). Fohlenzucht: Kaltblut.

II. Güter innerhalb der Gemeinde- und Gutsbezirke.

- 3678. Beigwitz**, Erbscholtif. P. Franzsdorf 2 km; F1. T. E. A. St. kK. Bösdorf (Schl.) 3 km; Ag. eK. Neiße. Bes.: Paul Alnoch, Sptm. d. R. a. D., Kreisdep. u. Landesältester. — 1 Zusp. Postsparkonto Breslau 37008. Fl. 138,2 ha: 110,7 Acker, 18,4 Wiesen, 5,7 Wald, 0,5 Garten, 2,9 Hof zc. 14,5 ha an Anlieger verpachtet. Grundst.-R.-G. 3183 M. Schwarzbuntes Niederungsvieh.
- 3679. Briinshwitz**. P. T. F. A. St. kK. Kalkau (Kr. Neiße) 2 km; E. Schleibitz und Mösen je 3 km; Ag. eK. Ottmachau 5 km. Gut 7 u. 9. F 46 Ottmachau. Bes.: Aktien-Zuckerfabrik Ottmachau. Oberleitung s. bei Nr. 3660/3. Inspektor*: Schiller in Schleibitz. Fl. 125 ha. — Grdst.-R.-G. 5000 M. Gut Nr. 3. Besitzer: Otto Rüttner. Fl. 49 ha. — Grdst.-R.-G. 1745 M.
- 3680. Deutsch Ramitz**. P. Heibau (Kr. Neiße) 2,5 km; E. Freiland 4, Neiße 8,5 km; T. F. Klnb. A. St. kK. Deutsch Ramitz; Ag. eK. Neiße. Pfarrwidmmt. Bes.: Katholische Kirche. Bevollm.: Erzpriester Bölfel. Parzellenverpachtung. Fläche 86,1 ha: 75,6 Acker, 1,8 Wiesen, 8,1 Holz, 0,6 Garten, Hof zc. Grundst.-R.-G. 1938 M. Ritterg. Bes.: Ceslaus Globisch. Fl. 53 ha. — Grdst.-R.-G. 1290 M.
- 3681. Dürrkamitz**. P. T. E. Deutschwette 1,5 km; F. Dürrkamitz; A. St. kK. Polnisch Wette; Ag. eK. Neiße 10 km. Rittergut. Besitzer: Alfons Meißner. Familienbesitz über 200 Jahre. Fl. 55 ha. — Grdst.-R.-G. 1590 M. Pachtacker 12 ha. — Schles. Rotviehstammherde. — Angeh. d. Wollf. Dtsch. Wette.
- 3682. Giersdorf**, Ritterg. m. Rittergrund Domsdorf. P. T. A. St. kK. Giersdorf (Kr. Neiße); F 12 Groß Kunzendorf (Bz. Oppeln); E. Bischofswalde DS. 3 km; Ag. eK. Ziegenhals 6 km. Besitzer: Waldemar Berger, Amtsvorsteher u. landsch. Kreisrator. Dr. dentl. Mitgl. d. Ges. z. Förderg. dtsh. Pflanzenzucht. — Postsch. Brsl. 19752. 1 Wirtschaftsbearbeiter. Fl. 80 ha. — Grdst.-R.-G. 2000 M. Steinsägemühle. Angeh. a. d. Elektrizitätswerk Giersdorf. — Schwarzbuntes Niederungsvieh. Zucht d. Oldenb. Pferdes. Geflügelzucht. — Milchwirtschaft. Gersten- u. Weizenzüchtung. Gründüngung. — Der Edw.-Kammer angeschlossen. Saatzuchtwirtschaft.
- 3683. Gostitz**. P. T. F 26. E. A. St. eK. Ag. Patzschtau 5,5, Bf. 7,5 km; kK. Gostitz. Ritterg. Bes.: Stadtgemeinde Patzschtau. Fläche 96 ha: 84 Acker, 12 Wiesen. Grundst.-R.-G. 2427 M. Parzellenweise verpachtet.
- 3684. Gräferei**, Ritterg. (im Stadtkreise Neiße). P. T. F. E. A. St. eK. kK. Ag. Neiße 3 km. Besitzerin: Stadtgemeinde Neiße. Bevollm.: Stadtsrft.* Knoefel, Neiße. Fläche 235 ha. Acker in Parzellen verp. Grundst.-R.-G. 7611 M.
- 3685. Heibau**. P. T. F. E. Heibau (Kr. Neiße); Ag. eK. Neiße 6 km; A. St. kK. Deutsch Ramitz. Freigut. Besitzer: Alexander Brodt. Familienbesitz seit 1742. Fl. 68,5 ha. — Grdst.-R.-G. 1941 M. Rotb. Ostfriesen. — Hackfruchtanbau.
- 3686. Heinzendorf**. P. E. A. St. Ag. eK. kK. Patzschtau 1,5, Bf. 3 km; T. F. Heinzendorf (Kr. Neiße). Gut. Bes.: Bruno Volkmer, Sptm. d. R. a. D. Amtsvorsteher. — 1 Wst. F 40 Patzschtau. Fl. 113 ha. — Grdst.-R.-G. 4000 M. Wolferei. Beteil. a. d. Kartoffelflockenfabr. Heinzendorf.
- Gut. Besitzer: Otto Bauch. Fl. 65,7 ha. — Grdst.-R.-G. 1878 M.
- 3687. Rohlsdorf** (i. Stadtkr. Neiße). P. F. T. E. Ag. St. eK. kK. Neiße 2 km. Vorwerk. Bes.: Stadtgemeinde Neiße. Bevollm.*: Stadtsrft. Knoefel, Neiße. Fl. 80 ha: 50 Wiesen, 30 Korbweiden. Grdst.-R.-G. 2700 M. Parzellenweise verpachtet.
- 3688. Markersdorf**. P. T. Dtsch. Wette; F. Markersdorf; E. Dtsch. Wette u. Freiland je 3 km; A. St. kK. Poln. Wette; Ag. eK. Neiße.

Rittergut mit Vorwerk Cammerau.

Bes.: Johannes Schük. — 1 Assistent.

Fl. 82,5 ha. — Grdst.-N.-E. 2600 *M*

Schwarzb. Niederungsvieh, Stammherde.

Zucht d. dt. weiß. Edelschweines. Zucht

d. reinbl. Belgierpferdes. — Rübenbau.

Rittermäßige Erbscholtserei II.

Besitzer: Carl Klein, Rittergutsbes. u.

Amtsvorsteher.

Familienbesitz seit mehr als 200 Jahren.

Fl. 60,8 ha. — Grdst.-N.-E. 1402,71 *M*

Angechl. d. Zentralmolkerei Dtsch. Wette.

Odenburger.

3689. Neißer-Neuland, Stadtteil von

Neiße. P. T. Klnb. kK. St. Neißer-

Neuland; F 279. E. A. Ag. eK.

Neiße 1,9 km.

Stadtgut Kreuzhof.

Besitzer: H. Arnold'sche Erben, Guts-

und Grundstücksbesitzer in Neiße.

Assistent: Krautwald.

Fl. 63,9 ha. — Grdst.-N.-E. 2713 *M*

Molkerei mit elektr. Betrieb. — Bauland.

Braunkohlenlager. — Wiesenwirtschaft.

3690. Nowag. P. T. Stephansdorf (Bz.

Oppeln) 2 km; E. Stephansdorf 4,

Friedenthal-Giesmannsdorf 6 km;

A. Giesmannsdorf; F. St. kK.

Nowag; Ag. eK. Neiße.

Gut Nr. 37. Besitzer: Paul SommerFl. 52,6 ha. — Grdst.-N.-E. 2451 *M***Gut Nr. 44. Bes.: Hermann Gruner.**Fl. 60,5 ha. — Grdst.-N.-E. 2412 *M***Gut Nr. 9a.**

Teil der Domäne Korkwitz (Nr. 3636).

Fl. 61,4 ha. — Grdst.-N.-E. 2380 *M***Gut. Bes.: Agnes Eckert.**Fl. 35,5 ha. — Grdst.-N.-E. 1706 *M***Gut Nr. 6a. Bes.: Wwe. Brettschneider.**Fl. 37,4 ha. — Grdst.-N.-E. 1569 *M***Gut Nr. 11. Besitzer: Albert Gruner.**Fl. 37 ha. — Grdst.-N.-E. 1549 *M***Gut Nr. 35. Besitz.: Bruno Rossmann.**Fl. 32,2 ha. — Grdst.-N.-E. 1499 *M***Gut. Bes.: Agnes Eckert.**Fl. 33 ha. — Grdst.-N.-E. 1400 *M***3691. Patschkau. P. T. F. E. A. St. Ag.**

eK. kK. Patschkau. — Stadtgüter.

Paulshof. Bes.: Carl Bug, Rittmeister

d. P.-K. a. D., Kreisdep., Ritterguts-

besitzer (s. 3650).

Postcheckkonto Breslau 2273. F 10.

Insp.*: Franz Kunze. — 1 Rechnungs-

führer, 1 Ziegelmeister*.

Fläche 145 ha: 125,5 Acker, 12,5 Wiesen,

2 Weide, 2 Holz, 1 Park, 1 Garten, 1 Hofc.

Grdst.-N.-E. 5547 *M*. — Dampfzugeslei

m. Dachsteinsfabrik. — Schwarzb. Nie-

derungsvieh (Herbuchherde).

Weizen- u. Rübenbau. Saatgerstenbau.

Marienhof. Bes.: Felix Dinter, Optm.

d. N. a. D.

Postcheckkonto Breslau 1724. F 45.

Fl. 108,4 ha. — Grdst.-N.-E. 3373 *M*

An Überlandzentrale angechl. — Rinder-

u. Fohlenaufzucht. — Zuckerrüben, Ge-

müse, Öl- und Gespinnstfruchtbau.

Josephinenhof. Bes.: Reinhold Hoppe.Fl. 111,5 ha. — Grdst.-N.-E. 2601 *M*

Zucht d. dt. Edelschweines. Fischerei:

Krebse und Forellen.

Kartoffel-, Rüben- u. Getreidebau. Edel-

obstanlagen.

3692. Patschkau (Alt), Pfarrwidmut.

P. T. F. St. Ag. E. eK. kK. Patsch-

kau 3, Wsf. 4,5 km; A. Geseß.

Bes.: Katholische Pfarrei Alt Patschkau

(Pfarrer u. Erzpriester Meßner).

Parzellenweise verpachtet.

Fl. 53,8 ha. — Grdst.-N.-E. 2520 *M***3693. Rathmannsdorf. P. Heinersdorf**

(Oberschl.) 3 km; T. F. Schwammel-

witz 3 km; E. Mlösen 2 km; A. St.

kK. Rathmannsdorf; Ag. eK. Dtt-

machau.

Pfarrwidmut. Bes.: Kath. Pfarrei.

Nuznieß.: Pfarrer H. Paul, Geistl. Rat.

Postcheckkonto Breslau 16683.

Fl. 59,4 ha. — Grdst.-N.-E. 2418 *M*

Parzellenverpachtung.

Gut. Besitzer: Verthold Schneider.

Fam. Bes. s. 1858. F1 Schwammelwitz.

Postcheckkonto Breslau 27796.

Fl. 52 ha. — Grdst.-N.-E. 1664 *M***3694. Rieglitz, Ritterg. P. T. Groß-**

neundorf (Bz. Oppeln) 3 km; F2.

E. A. St. Bösdorf (Schles.) 4,5 km;

E. Ag. eK. kK. Neiße 4,5 km.

Besitzer: P. Alnoch, Landesältester zu

Weigwitz (Nr. 3621).

Gutsverwalter: Förster* Sorich.

Fläche 76,9 ha: 58,4 Acker, 9,8 Wiesen,

5,9 Holz, 1,9 Garten, 1,5 Hofc.

6,75 ha in Parzellen verpachtet.

Grundst.-N.-E. 2122 *M*

Wassermühle: Pächter Jos. Salzborn.

Schwarzbuntes Niederungsvieh.

3694a. Niemerzshöhe. P. T. Groß-

neundorf (Bz. Oppeln) 3 km; F.

kK. Niemertsheide; E. Neiße u. Bösdorf je 8 km, f. Frucht Nieder Hermsdorf 8 km; A. St. Lassoth; Ag. Neiße.

Gut. Besitzer: Franz **Veier**.

Familienbesitz seit 1778.

Fl. 75 ha. — Grundst.-N.-G. 1923 M. Schwarzb. Ostfriesen. Zuchtbulleverkauf. — Intens. Betrieb.

3695. Schmolitz, Freig. P. T. F8 Bchau (Kr. Neiße) 1 km; F Schmolitz; E. Bösdorf 6 km; A. Reinschdorf; St. kK. Nowag; Ag. eK. Neiße. Bes.: **Marimilian Franke**, Oberleut. a. D. 1 Inspektor.

Familienbes. i. Ende d. 15. Jahrherts.

Fl. 103 ha. — Grundst.-N.-G. 2694 M. Hierzu 35 ha Pachtacker.

3696. Stephansdorf. P. T. F. E. kK. Stephansdorf (Bz. Oppeln), Bhf. 1,5 km; A. St. Gießmannsdorf; eK. Ag. Neiße 6 km.

Gut Nr. 47. Bes.: Frau **Berta Janisch**.

Familienbes. i. Anf. d. 19. Jahrherts.

Fl. 56 ha. — Grundst.-N.-G. 2886 M. Ostfriesen. — Rübenbau.

3697. Tannenbergl. P. T. F8 Kalfau 3 km; Klnb. Baude-Tannenbergl 1 km; A. St. kK. Wiesau; E. Ag. Neiße 12 km. — Rittermäßige Scholtisei.

Bes.: **Rudolf Seidel**, Domänenpächter in Elbersdorf Stadt, Bz. Jägerndorf (Tischehjolowatei). Inspektor: **R Czischka**.

Fl. 38,5 ha. — Grundst.-N.-G. rd. 700 M.

3698. Volkmannsdorf Niedergut. P. T. F8 Niederhermsdorf (Kr. Neiße); A. St. kK. Volkmannsdorf; E. Niederhermsdorf 2,5 u. Mannsdorf (Pers.) 2 km; Ag. eK. Neiße.

Besitzer: **Franz Daniel**. — 1 Assst.

Fläche 135 ha: 109 Acker, 11 Wiesen (meist zu beriefeln), 10 Holz, 5 Park, Gart., Hof etc. — Grundst.-N.-G. 2010 M. Rindviehzucht.

3699. Waltdorf, Pfarrwidmut. P. T. F. A. St. kK. Waltdorf (Schl.); E. Bösdorf 4 km; Ag. eK. Neiße.

Besitzerin: **Kath. Pfarrei Waltdorf**. Nutznießer: **Pfarrer Joh. Gobel**. Postcheckkonto Breslau 17556.

Parzellenverpachtung (70 ha).

Fläche 75 ha. — Grundst.-N.-G. 1729 M.

3700. Warthe (Klein). P. Mannsdorf (Kr. Neiße) 1 km; T. F20. A. St. kK. Nieder Hermsdorf (Kr. Neiße) 4,5 km; E. Raundorf 1 km; Ag. eK. Neiße.

Rittergut. Bes.: **F. Kroll**.

Fl.: 49 ha. — Grundst.-N.-G. 77 M. Milch- und Mastvieh. Schweinezucht. Flachs-, Rüben- und Kartoffelbau.

3701. Wellenhof, Ritterg. (Stadtkreis Neiße). P. Klnb. Oberneuland (Kr. Neiße) 1,5 km; T. (I.-Adr.: „Wellenhof“ Neiße). F 344. E. Ag. eK. Neiße 3,5 km; A. St. Neuland; kK. Mittel Neuland.

Bes.: **Franz Eug. Wellenhof**, Landesalt. Familienbesitz seit 1839.

1 Inspektor. — Teilweise verpachtet. Fläche 165 ha: 132,5 Acker, 23 Wiesen, 5,5 Korbweiden, 3,5 Hof etc.

Grundst.-N.-G. 4393 M. Elektr. Licht vom Elektrizitätswerk Neiße. Schwarzb. Niederungsvieh.

3702. Wiesau, Rittg. P. T. F3. Kalfau (Kr. Neiße) 2 km; Klnb. Kalfau-Wiesau 1 km; A. St. kK. Wiesau; Ag. Neiße; eK. Ottmachau.

Besitzer: **Max Kutschke**.

Fl. 75 ha: 61 Acker, 11 Wiesen, 2 Holz, 1 Hof etc. — Grundst.-N.-G. 1850 M. Schwarzb. Ostfriesen.

3703. Wilmsdorf (Alt). P. T. St. Schwammelwitz 2 km; E. Patzschkau 6 u. Schwammelwitz (f. Pers.) 3 km; A. Geseß; Ag. eK. Patzschkau; kK. F. Alt Wilmsdorf.

Rittergut. Bes.: **Paul Andersch**, Amtsvorsteher. F 7 Schwammelwitz.

Familienbesitz seit 1653.

Pächter: **Georg Andersch**. — 1 Assst. Fl. 103 ha: 80 Acker, 15 Wiesen, 3 Holz, 2 Korbweiden, 2 Garten, 1 Hof etc.

Grundst.-N.-G. 2900 M. — Beteil. an d. Molkerei in Patzschkau.

⊙ Gut Nr. 11. Bes.: **Nich. Thnnußeiser**. Fl. 43 ha. — Grundst.-N.-G. 1620 M.

3704. Ziegenhals, Stadtg. P. T. E. A. St. Ag. F33. eK. kK. Ziegenhals. Besitzerin: **Stadtgemeinde Ziegenhals**. Stadtförster*: **Schirdehahn**. Fläche 688 ha: 208 Acker, 480 Holz. Grundst.-N.-G. 6814 M.

11. Kreis Neustadt OS.

Größe: 798,847 Quadrat-Kilometer. — Einwohner: 94 708. — Landgemeinden: 97. — Gutsbezirke: 63. — Amtsbezirke: 31. — Städte: Neustadt (Oberschles.) mit 15 226 Einwo., Oberglogau mit 6808 Einw., Zülz mit 2647 Einw. — Viehstand: 8747 Pferde, 32 698 Stück Rindvieh, 4488 Schafe, 23 566 Schweine, 15 918 Ziegen. — Obstbäume: 291 653. — Lage: im südlichen Teile der Provinz, grenzend an die Tschecho-Slowakei. — Die Güter gehören zur Oberschlesischen Fürstentums-Landschaft. — Bodenbeschaffenheit: der nördliche Teil meist eben, wenig fruchtbar und vorherrschend Wald; der südliche Teil meist Bergland, der mittlere Teil von ausgezeichnete Fruchtbarkeit. Der durchschnittliche Grundsteuer-Reinertrag beträgt für das Hektar Acker: 22,72 *M.*, Wiesen: 28,59 *M.*, Holz 7,05 *M.* Von der Gesamtfläche sind: 554,48 qkm Acker, 59,88 qkm Wiesen, 139,94 qkm Wald. — Gewässer: die Hohenploh, das Zülzer Wasser, die Steine, der Goldbach, die Braune, die Prudnik, der Seisenbach und die Straduna. — Teiche: die beiden Höttermühlenteiche. — Eisenbahnen: Camenz—Kandrzin mit den Stationen: Schnellewalde, Neustadt, Dittersdorf, Deutsch Rasselwitz, Oberglogau und Twardawa; Nebenbahn Neustadt—Gogolin mit den Stationen: Neustadt OS, Leuber, Reuhof, Zülz, Krobusch, Lonschnik, Moschen, Zellin (Oberschles.), Kl. Strehlitz und Dobrau; Deutsch Rasselwitz—Leobschütz mit der Station: Dt. Rasselwitz; die Kleinbahn Neiße—Steinau (Oberschl.) mit der Station Steinau (Oberschl.).

Landw. Maschinenfabriken in Leuber, Neustadt und Oberglogau; Mehlmühlen in Buchelsdorf, Dirschelwitz, Dittersdorf, Dobersdorf, Dobran, Ellguth, Fröbel, Glöglischen, Grabine, Jassen, Kerpen, Komornik, Kramelau, Kreiwitz, Krobusch, Kröschendorf, Kunzendorf, Langenbrück, Lonschnik, Mochau, Mokrau, Poln. Müllmen, Neustadt, Pietna, Groß Pramsen, Pyschod, Radstein, Deutsch Rasselwitz, Poln. Rasselwitz, Repsch, Rosenberg, Oberglogau, Schelitz, Schönowitz, Schweinsdorf, Steinau, Kl. Strehlitz, Twardawa, Wackenau, Walzen, Wiese (gräfl.), Wildgrund u. Zülz; Ölsabrik in Kujau; Dampfsägewerke in Kujau, Lonschnik, Schelitz, Neustadt OS u. Zülz; Zuckerfabriken in Buchelsdorf, Oberglogau u. Schönowitz; Leinen- und Damastweberei in Neustadt OS; Brauereien in Dtsch Müllmen, Oberglogau, Neustadt OS, Wachtelkunzendorf u. Zülz; Molkereien in Dittersdorf, Friedersdorf, Leuber, Neustadt, Schloß Oberglogau, Niegersdorf, Schnellewalde, Steinau OS, Twardawa, Wiese gräfl. u. Willkau; Zementwarenfabrikation in Lonschnik, Neustadt und Deutsch Rasselwitz. — Elektrische Zentralen in Deutsch Rasselwitz, Ellguth, Neustadt OS u. Willkau; im übrigen gehört der Kreis zum Versorgungsgebiet des Kommunalen Kraftwerkes Dppeln.

Bildungsanstalten in Neustadt: Kathol. Gymnasium; höh. Mädchensch.; kaufm. u. gewerbl. Fortbsch.; in Oberglogau: Kathol. Seminar, höh. Knaben- u. Mädchensch.; kaufm. u. gewerbl. Fortbsch.; in Bülz: Kathol. Seminar mit Präparandie; kaufm. und gewerbl. Fortbsch.; ländl. Fortb.-schulen in 38 Orten.

Kreisstadt Neustadt (Oberschles.).

Landgerichte: Reize und Oppeln. Amtsgerichte: Neustadt O.S., Oberglogau, Friedland O.S. und Krappitz (zum Landgericht Oppeln gehörig).

Landrat [F 22 u. 23]: **Dankelmann**, kommissarisch.

Kreissekretäre: **Frost** u. **Hoffmann**.

Kreisausschuß: **Schubert**, Bürodirektor, **Burlert**, Obersekretär.

Kreisversicherungsoberssekretär: **Rinke**.

Kreiskasse: (Neustadt) **Schreiner**, Rentmstr.; (Oberglogau) **Zunger**, Reg.-Bürodiätar.

Kreiskommunalkasse: **Flach**, Direktor, **Pohl**, Rendant.

Kreisarzt [F 116]: Dr. **Deckner**.

Kreisierarzt: **Söffner**, Stellv.

Grenztierarzt: **Richter**, Vet.-R. in Ratibor. Katasterkontrollleur: **Kotke**.

Hochbauamt: **Schulz**, Baurat.

Kreisbaumeister [F 168]: **Schroeter**.

Kreisschulräte: **Krause** in Neustadt O.S.; **Zanger** in Oberglogau.

Gewerbeaufsichtsamt in Reize.

Finanzamt: (s. d. unbes. Teil in Neustadt) i. B. Dr. **Koschel**, Regierungsrat in Reize; (s. d. bes. Teil in Cosel) Stellv.

Wawrczko, Obersteuereinspektor.

Kulturant in Leobschütz.

I. Selbständige Gutsbezirke.

3705. Dittmannsdorf, Ritterg. P. A. St. eK. Dittmannsdorf (Kr. Neustadt, Oberschl.); T.E.F1. Schnellewalde 5,6 km; Ag. Neustadt; kK. Niegersdorf.

Bes.: **Ludolf von Rudzinski-Rudno**, Rittmstr. d. R. a. D., Amtsvorsteher. Inspektor*: **Knopp**.

Fläche 145 ha: 121 Acker, 17 Wiesen, 2 Holz, 5 Park, Garten, Hof etc.

Grundst.-N.-G. 2653 M. Schweinezucht, Ferkelverkauf. Schwarzhunte ostpr. Holfänder.

3706. Dobersdorf, Ritterg. m. Borw. P. T. Walzen (Kr. Neustadt, Oberschl.) 2 km; F 1. E. A. St. kK. Twardawa 2,7 km; Ag. Oberglogau; eK. Cosel.

Besitzer: **Hans Deloch**, Landesältester u. dess. Sohn **Ludwig Deloch**, Oberlt. a. D. — Familienbesitz s. 1857.

Wirtschafter*: **Johann Glowalla**. Brenneister*: **Georg Trautmann**.

Fläche 372,7 ha: 300 Acker, 54 Wiesen u. Weide, 5 Wasser, 13,7 Hof etc.

Grdst.-N.-G. 5930 M. — Brennerei u. Wassermühle. — Schwarzb. Kinderherde.

3707. Ellsnig, Ritterg. P. T. Leuber 4 km; F 19 Bülz; A. St. eK. Ellsnig; Ag. Neustadt; kK. Dtsch. Probuniz; E. Dittersdorf (Oberschl.) 2 km. Besitzer: **Ulz Graf von Kanitz** auf Pommerswitz.

Borm. u. Oberleitung s. bei Nr. 3514. St.-Verwalter: **Fiedt**.

Fläche 165,6 ha: 157,6 Acker, 3,6 Wiesen, 0,2 Weide, 0,2 Wasser, 0,6 Holz, 1 Park, 1 Garten, 1,4 Hof etc. Grundst.-N.-G. 4690 M.

3708. Gahnvorwerk (Kohlsdorf), Ritterg. P. T. F 8. E. Steinau (Oberschl.) 2 km; E. Ag. Neustadt (Oberschles.) 10 km; A. St. Schmitsch; eK. Ellsnig-Bülz; kK. Kohlsdorf.

Bes.: **Max Finsterbusch** a. Niegersdorf. Fl. 89,8 ha: 84,4 Acker, 3,3 Wiesen, 0,4 Holz, 1,7 Hof, Gärten etc.

Grundst.-N.-G. 1933 M. Simmenthaler u. Ostfriesen.

3709. Krüschendorf, Waldgut. P. T. A. St. kK. Dittersdorf (Schl.) 2,6 km; E. Ag. eK. F 9. Neustadt O.S. 9,9 km.

- Besitzerin: **Stadtgemeinde Neustadt**.
Postcheckkonto Breslau 1421.
Oberförster: **Liebel** in Neustadt.
Fl. 103 ha: 8 Acker, 41 Wiesen, 54 Wald.
Parzellenweise verpachtet.
Grundst.-N.-E. 1920 M.
Steinbruchbetrieb ruht.
- 3710. Laßwitz**, Ritterg. P. Leuber 6 km;
T. F17 Bülz; E. Dittersdorf OS.
3, Deutsch Rasselwitz 6 km; A. St.
Schlogwitz; Ag. Neustadt OS; eK.
Ellsnig-Bülz; kK. Dtsch. Probniß.
Bes.: **Gustav von Wittenburg**, Rittmstr.
d. R. a. D., auf Schlogwitz.
Inspr.*: **Mandel** in Schlogwitz.
Fläche 150,1 ha: 140,4 Acker, 9,7 Hof zc.
8 ha an Anlieger verpachtet.
Grundst.-N.-E. 4600 M.
Rübenbau. — Jungviehz. u. Ochsenmast.
- 3711. Neustadt**, Kämmererg. (Wald-
gut **Wildgrund**). P. T. eK. kK. F9.
E. Ag. Neustadt (Oberschl.) 3—9
km; A. St. Laugenbrück.
Besitzerin: **Stadtgemeinde Neustadt**.
Postcheckkonto Breslau 1421.
Oberförster: **Liebel**.
Fläche 1344 ha: 277 Acker, 52 Wiesen,
3 Weide, 992 Holz, 20 Park, Hof zc.
Acker parzellenweise verpachtet.
Grundst.-N.-E. 17 230 M.
- 3712. Bramsen (Klein)**, Ritterg. m.
Vorw. **Gloffenhof**. P. T. E. Leuber
2 km; A. St. Kl. Bramsen; F 45
Ag. eK. Neustadt (Oberschl.) 4 km;
E. Neustadt 3, Leuber 2, Neu-
hof 2 km; kK. Gr. Bramsen.
Bes.: **Graf v. Matuschka „Bernhard-
Josef“-Stiftung**.
Stiftsverwalter: **Heinrich Gottfr.**
Graf von Matuschka, Frhr. v.
Toppolczan und **Spaetgen**, Major
a. D., Majorats Herr von Pitschen
(Nr. 1485). Familienbesitz seit 1810.
Oberinsp.: **Alfred Ritter**. — 3 Wffst.
Förster*: **Paul Wolf**.
Fläche 590 ha: 450 Acker, 5 Wiesen,
126,5 Holz, 8,5 Park, Garten, Hof zc.
Grdst.-N.-E. 13563 M. — Wassermühle
verpachtet. — Schwarzb. Ostfriesen
(Kl. Br.), silbergraue Holländer (Gloy-
senhof), Bullenverkauf.
Getreide- u. Rübenbau.
- 3713. Radstein**, Staatsdomäne, mit
Vorw. **Mofrau**. P. T. F18. Bülz;
E. Krobusch 2, Vonschnit u. Bülz
- je 5 km; A. St. Radstein; Ag. Neu-
stadt (Oberschl.); eK. Ellsnig-Bülz;
kK. Ellguth.
- Besitzer: **Preuß. Domänenfiskus**.
Pächterin: **Verw. Frau Ökonomierat**
Margarethe Vannert, geb. **Deloch**,
(Bes. d. Herrsch. Thamm Nr. 2133).
Postcheckkonto Breslau 6420.
Rentmstr.*: **Paul Fella**.
Oberinspektor*: **Erich Vogel**.
Brennereiverw.*: **Josef Fiegler**.
Fläche 556 ha: 443 Acker, 82 Wiesen,
8 Weide, 4 Holz, 2 Garten, 17 Hof zc.
Grdst.-N.-E. 10940 M. — Brennerei.
Wassermühle (verpachtet). Kartoffel-
trocknerei. Zimmermannsche Darre.
Getreideeiniggs- u. Trocknungsanl.
Stammherde d. schwarzb. Niederungs-
viehes, Stammherde des Merino- u.
deutsch. schwarzb. Fleischschafes, Typ
Dorsfordshiredown. — Zuckerrübenbau.
Anbaustation von F. v. **Lochow-Pettus**.
Der Landw.-Kammer angeschl. Saatgut-
wirtsch. u. Saatzucht f. Gerste u. Kartoff.
- 3714. Niegersdorf**, Ritterg. P. T. A. St.
kK. Niegersdorf (Oberschl.); F2
Steinau (Oberschl.); E. Ag. Neu-
stadt OS. 9 km; eK. Dittmannsdorf.
Besitzer: **Mar Ginsterbusch**.
Inspektor*: **Paul Pientka**.
Fläche 136,1 ha: 110,1 Acker, 12,5 Wief.,
1 Weide, 0,4 Wasser, 2,4 Holz, 6,4 Part
u. Gärten, 3,3 Unland.
Grundst.-N.-E. 3550 M.
Ostfriesen. Schweinezucht.
- 3715. Niegersdorf**, Waldgut. P. T.
kK. A. St. Niegersdorf (Oberschl.);
E. Ag. F9. Neustadt (Oberschl.) 7 km;
eK. Dittmannsdorf.
Besitzerin: **Stadtgemeinde Neustadt**.
Oberförster: **Liebel** in Neustadt OS.
Fl. 169 ha: 1 Acker, 1 Wiesen, 165 Holz,
2 Hof zc. — Grdst.-N.-E. 2034 M.
- 3716. Schelitz**, Staatsdomäne m. Vorw.
Bresnitz. P. T. F5 Schelitz (Bz. Op-
peln); E. kK. Vonschnit 4,5 km; A. St.
Schelitz I; Ag. Friedland OS; eK.
Breslau.
Besitzer: **Preuß. Domänenfiskus**.
Pächterin: **Verw. Frau Ökonomierat**
Margarete Vannert, geb. **Deloch**, zu
Radstein (Nr. 3713).
Oberleitung in Radstein.
Inspektoren: **Hoffmann** in Bres-
nitz u. **Korzeniez** in Schelitz.

- Brennereiverwalt.*: Maciejewski.
 Fläche 597 ha: 357 Acker, 171 Wiesen,
 34 Weide, 4 Holz, 6 Garten, 25 Wege,
 Gräben, Hof zc.
 Grundst.-N.-G. 11 794 M.
 Brennerei. Getreidetrocknerei. — Olden-
 burger Vieh. Schafhaltung. — Umbau-
 stelle für von Lohow-Petkus.
- 3717. Schelitz**, Staatl. Oberförsterei. P.
 T. F 4. Schelitz (Bz. Dypeln); eKk.
 Lonschnik 4,5 km; A. St. Schelitz II;
 Ag. Friedland O.S.; eK. Proskau.
 Besitzer: **Preuß. Forstfiskus**.
 Forstmeister*: Rocholl.
 1 Revierförster, 9 Förster* 2 Hilfs-
 förster*, 6 Forstgehilfen.
 Fläche 7536 ha, davon 6843 ha Holz-
 boden. — Grdst.-N.-G. 48360 M.
- 3718. Schlogwitz**, Ritterg. P. T. F 17.
 Zülz; A. St. Schlogwitz; Ag. Neustadt;
 E. Zülz 6, Dittersdorf O.S. 3 km; eK.
 Ellsnig-Zülz; kK. Dtsch. Probnitz.
 Bes.: **Gustav von Wittenburg**, Rittmstr.
 d. R. (d. ehem. Leibfür.-Regts.) a. D.
 Postfachkonto Breslau 13453.
 Inspektor*: Mandel.
 1 Rechnungsf., 1 Brennereiverw.*
 Fläche 219,4 ha: 201,2 Acker, 8,9 Wiesen,
 4,4 Holz, 4,9 Hof zc. 14 ha an Un-
 lieger verpachtet.
 Grundst.-N.-G. 7041 M. — Brennerei
 mit elektr. Lichtanlage. Dampfflug.
 Mitglied der Molkerei Neustadt u. d.
 Kartoffelflockenfabrik Gläsen.
 Rotbunte und schwarzbunte Ostfriesen.
 Pferdezucht. Schweine: Ober Corn-
 wallis × Sauen Landschwein.
 Starker Rüben- u. Kartoffelbau.
- 3719. Schweinsdorf**, Ritterg. (verb.
 mit Nr. 3630). P. T. F 7. kK.
 Steinau (Oberschl.) 3 km; E. Steins-
 dorf 3 km; F. A. St. Schweins-
 dorf; Ag. Neustadt (Oberschl.);
 eK. Dittmannsdorf.
 Bes.: **Herm. Wessel**, Rittmstr. d. R. a. D.
 Familienbesitz seit 1838.
 Deutsche Bank in Reibe.
 Insp.*: J. Treßon in Greisau.
 Fläche 184 ha: 115 Acker, 22,8 Wiesen,
- 12 Weide, 27 Holz, 9,2 Park, Wasser,
 Hof zc.
 Grdst.-N.-G. 4374 M. — Schl. Jungvieh.
 Weizen- u. Rübenbau f. Zuckersb. Neustadt
 Beteil. an Neustädter Molkerei.
- 3720. Twardawa**, Rittergut mit d.
 Borw. **Malikowitz** u. **Marienhof**.
 P. T. F 11. E. A. St. kK. Twardawa
 (Nr. Neustadt, Oberschl.); Ag. Ober-
 glogau; eK. Cosel.
 Bes.: Dr. jur. **Valer Laßel**, Gerichts-
 assessor a. D. u. Rittmstr. d. R. a. D.
 (Siehe auch Nr. 3379 u. 3497).
 Inspektor: Vuhl.
 2 Assistenten, 2 Jäger*.
 Fläche 656,6 ha: 405,9 Acker, 45,8
 Wiesen, 1,8 Weide, 1 Wasser, 180,1
 Holz, 2,1 Park, Garten, 19,9 Hof zc.
 Grdst.-N.-G. 11307 M. — Rübenbau.
- 3721. Wachtel-Kunzendorf**, Ritterg.
 mit Borw. **Carlsdorf**. P. T. F. Wach-
 telkunzendorf; E. Ag. eK. Neustadt
 O.S. 4 km; A. St. kK. Kunzendorf.
 Bes.: **Wachtelkunzendorfer Grunder-
 werbsgenossenschaft. G. G. m. b. H.**
 Fläche 598,54 ha: 317 Acker, 11 Wie-
 sen, 250 Holz, 20 Hof zc.
 Grundst.-N.-G. 6071 M.
 Stablad Blücherquelle.
- 3722. Wackenan**, Staatsdom. m. Borw.
Bombreit. P. Wiese (gräßl.) 4 km;
 T. F 3. E. A. St. eK. kK. Schnelle-
 walde 2 km; Ag. Neustadt O.S.
 Besitzer: **Preuß. Domänenfiskus**.
 Pächter: **Heinrich Gottfried Graf von**
Matuschka Frhr. v. Toppolczan u.
 Spaetgen, Major a. D., Majorats-
 herr auf Pitzen (Nr. 1485).
 Inspektor*: **Paul Franke**,
 1 Assistent. 1 Förster*.
 Fläche 338 ha: 232 Acker, 36 Wiesen,
 5 Wasser, 1 Garten, 52 Holz, 12 Hof zc.
 Grundst.-N.-G. 4091 M.
 Roth. Ostfriesenzucht, Bullenverkauf.
 Zucht des deutschen Edelschweines.
 Ausgedehnter Weidegang.
 Saatgetreidevermehrung für Meyer, Frie-
 drich*werth.
- 3723. Zeisewitz**, Rittergut aufgeteilt.

Majoratsherrschaft Oberglogau,

bestehend aus den Gütern Nr. 3724/41 (und 3513 im Nr. Leobschütz).
 Fideikommiß seit 1642.

Besitzer: **Hans Georg Reichsgraf von Oppersdorff**, Freiherr zu Nisch u. Fried-
 stein, Majoratsherr auf Schloß Oberglogau. F 7 u. 38 Oberglogau.

Generalverwaltung: Direktor Franz Schmid, Generalbevollmächtigter in Oberglogau. — Postschekkonto Breslau 2164.

Gesamtfläche 6230 ha. — Gesamt-Grdst.-Neinertrag 128 811 *M*.
Brauerei, Winterweidenschälanlage, Flachsbereitungsanlage, Kartoffelflockenfabrik, Dampfsägelei, Dampfmolkerei und Wassermühle.

3724. Blaschewitz, Rittg. P. T. F. E. Ag. eK. Oberglogau 7 km; A. St. Schl. Oberglogau II; kK. Wiese-Pauliner.

Inspektor*: Fritsch.
Fläche 285 ha: 217 Acker, 38 Wiesen, 5 Weide, 20 Holz, 5 Hof zc.

Grdst.-R.-G. 8496 *M*.
Zucht von schwarzb. Holländ. Rindvieh u. Yorkshire- u. Westfäl. Schweinen.

3725. Broschütz, Ritterg. m. Kramelsau. P. T. Zuzella 3 km; E. Twardawa 10,2 km; A. St. kK. Broschütz; Ag. eK. Oberglogau.

Inspektor*: Gabriel, Amtsvorsteher.
1 Brennereiverm.*; 1 Assistent.
Fläche 572 ha: 270 Acker, 53 Wiesen, 4 Weide, 232 Holz, 1 Wasser, 12 Hof zc.
Grundst.-R.-G. 5932 *M*. — Brennerei.
Schwarzbunte Holländ. Rindviehherde, Schweinezucht (Yorkshire u. Westfäl.) und Schafzucht.

3726. Deutsch Probnitz, Rittergut. P. T. E. Deutsch Kasselwitz (Oberschles.) 4 km; A. St. Schlogwitz; Ag. Neustadt (Oberschl.); eK. Oberglogau; F. kK. Deutsch Probnitz.

Inspektor: Wemmer.
Fläche 264,44 ha: 250 Acker, 7 Wiesen, 7 Hof zc. — Grdst.-R.-G. 9460 *M*.
Schwzb. Holländerherde. Schweinemast.

3727. Dirschelwitz, Ritterg. m. Mochau. P. T. E. Ag. eK. Oberglogau 4 km; A. St. Schloß Oberglogau II; kK. Wiese-Pauliner.

Von Glöglichen aus bewirtschaftet.
Fläche 242 ha: 202 Acker, 29 Wiesen, 11 Hof zc. — Grdst.-R.-G. 9173 *M*.
Schwarzbunte Holländerherde.

3728. Fröbel, Ritterg. m. d. Borw. Carolinenhof u. Probstberg. P. T. kK. Friedersdorf (Wz. Oppeln) 3 km; F 61. E. Ag. eK. Oberglogau 7 km; A. St. Schloß Oberglogau I.

Inspektor*: Jurczyk. 1 Assistent.
Fläche 381 ha: 340 Acker, 29 Wiesen, 12 Hof zc. — Grdst.-R.-G. 12 000 *M*.
Schwarzbunte Holländerherde.

3729. Glöglichen, Ritterg. m. Borw.

Thiergarten. P. T. F. E. Ag. eK. kK. Oberglogau 2,3 km; A. St. Schloß Oberglogau I.

Inspektor: Zelitto, 1 Assistent, 1 Förster*.
Fläche 323 ha: 230 Acker, 60 Wiesen u. Weide, 29 Holz, 4 Hof zc.

Grundst.-R.-G. 10572 *M*.
Schwzb. Holländerherde. Schweinemast.

3730. Grocholub, selbst. Gutsbez. P. T. kK. Walzen 2,5 km; E. Twardawa 5 km; A. St. Broschütz; Ag. eK. Oberglogau.

Inspektor: Arthur Gebulka.
Fläche 335 ha: 263 Acker, 41 Wiesen, 24 Holz, 7 Hof zc. — Grdst.-R.-G. 3745 *M*.
Schwarzb. Rindviehherde. Merinoschafe.

3731. Jarischowitz, Rittergut. P. T. Körnitz (Wz. Oppeln) 2 km; E. Dobrau 6 km; A. St. Stiebendorf; Ag. eK. Oberglogau; kK. Komornik.

Von Broschütz aus bewirtschaftet.
Fläche 350 ha: 147 Acker, 5 Wiesen, 4 Weide, 187 Holz, 7 Hof zc.
Grdst.-R.-G. 4708 *M*.

Jungvieh. Aufzucht von Zugschsen.
3732. Komornik, Ritterg. P. T. E. A. St. Dobran 3 km; Ag. eK. Rrappitz; kK. Komornik.

Von Schreibersdorf aus bewirtschaftet.
Fläche 35 ha Wiesen.
Grundst.-R.-G. 1194 *M*.

3733. Ruttendorf (Alt), Ritterg. P. T. E. Ag. eK. Oberglogau 3,8 km; F 60. A. St. Schloß Oberglogau I; kK. Friedersdorf.

Inspektor*: Franz Hermesmann. 1 Assistent.
Fläche 282 ha: 276 Acker, 6 Hof zc.
Grdst.-R.-G. 8364 *M*.
Schweinemast. Schwarzbunte Holländ.

3734. Ruttendorf (Neu), auch Hundsbef genannt, selbständ. Gutsbez. P. Rosnochau; T. E. Ag. eK. kK. Oberglogau 3 km; A. St. Schloß Oberglogau I.

Von Alt Ruttendorf aus bewirtschaftet.
Fläche 154 ha: 143 Acker, 8 Wiesen, 5 Hof zc. — Grdst.-R.-G. 3876 *M*.
Jungvieh.

- 3735. Lobkowitz**, Ritterg. P. T. E. A. St. Dobrau 3 km; Ag. Krappitz; eK. Oberglogau; kK. Komornik. Von Schreiberdorf aus bewirtsch. Fläche 180 ha: 140 Acker, 35 Wiesen, 5 Hof ic. — Grdst.-R.-G. 2295 *M.* Kohlenaufzucht. Simmenth. Jungvieh.
- 3736. Reuhof**, Ritterg. P. T. Körnitz (Bz. Dypeln) 1,5 km; E. Ag. eK. kK. Oberglogau 6 km; A. St. Schloß Oberglogau II. Von Reusch aus bewirtschafstet. Fläche 148 ha: 144 Acker, 4 Hof ic. Grdst.-R.-G. 1725 *M.* Jungvieh. Schafherde.
- 3737. Oberglogau**, Ritterg. P. T. E. Ag. eK. kK. Oberglogau; A. St. Schloß Oberglogau I. Von Reusch aus bewirtschafstet. Fläche 162 ha: 48 Acker, 45 Wiesen, 49 Holz, 20 Hof ic. — Grdst.-R.-G. 1821 *M.*
- 3738. Reusch**, Ritterg. P. T. F 59. E. eK. kK. Ag. Oberglogau 3,4 km; A. St. Schloß Oberglogau II. Insp.*: Kienle. 1 Uffizient. Fläche 316 ha: 243 Acker, 42 Wiesen, 14 Holz, 17 Hof ic. Grdst.-R.-G. 5805 *M.* — Brennerei.
- 3739. Schreiberdorf**, Ritterg. P. T. E.

Rujau (Oberschl.) 5 km; Ag. eK. Oberglogau 9 km; A. St. Schloß Oberglogau II; F. kK. Schreiberdorf (Kr. Neustadt Oberschl.)

Inspektor*: Wallach. 1 Uffiz. Fl. 302 ha: 200 Acker, 63 Wiesen, 33 Holz, 6 Hof ic. — Grdst.-R.-G. 4716 *M.* Dampfbäckerei, Wasser- u. Sägemühle. Schwarzbunte Rindviehherde.

- 3740. Stiebendorf-Pietna**, Ritterg. m. Bornw. Borek. P. Körnitz (Bz. Dypeln) 3 km; T. F. A. St. Stiebendorf (Kr. Neustadt, Oberschl.); E. Ag. Oberglogau 9 km; eK. Krappitz; kK. Komornik. Insp.*: Urbanek. — 1 Brennereiverw.*; 1 Förster*. Fläche 737,9 ha: 336 Acker, 51 Wiesen, 8,7 Weide, 4,3 Wasser, 321,7 Holz, 1,9 Park, 1,8 Garten, 12,5 Hof ic. Grdst.-R.-G. 4970 *M.* — Brennerei.
- 3741. Wiese (Pauliner)**, Ritterg. P. T. E. Ag. eK. Oberglogau 2,3 km; A. St. Schloß Oberglogau II; kK. Wiese-Pauliner. Von Glöglichen aus bewirtsch. Fläche 33 ha: 24 Acker, 9 Wiesen ic. Grdst.-R.-G. 1173 *M.*

Majorats Herrschaft Dobrau,

bestehend aus den Gütern Nr. 3742/49.

Bes.: Roger Graf von **Scherr-Thoß**, Kgl. Kammerherr, Major a. D., Landesälter. Rentmeister*: Rahn, Amtsvorsteher in Dobrau. Forstverwaltung: Oberförster* Fleckner in Dobrau. Gesamtfläche 4903 ha. — Gesamt-Grdst.-R.-G. 73055 *M.* Die als Siedelungsland abzutretenden Flächen sind noch nicht festgestellt.

- 3742. Dobrau**, Ritterg. m. Bornw. Neubude. P. T. F. E. A. St. kK. Dobran; Ag. eK. Krappitz. Insp.: Foerster. — 1 Brennereiverw. Förster*: Faltin und Glombiza. Fläche 1753 ha: 396 Acker, 57 Wiesen, 1258 Holz, 10 Weide, 2 Wasser, 30 Hof ic. Grdst.-R.-G. 14762 *M.* — Brennerei. Brettschneidmühle. — Holländer Rindvieh. Schweinezucht.
- 3743. Friedersdorf**, Ritterg. m. den Bornw. Kapelle, Neuvorwerk u. Neufriedersdorf. P. A. St. kK. Friedersdorf (Bz. Dypeln); F 3. Twardawa; T. Ag. eK. Oberglogau;

E. Twardawa 4, Oberglogau 6,3 km. Oberinsp.*: Hans Bernardt. 1 Uffiz. Rindviehzucht: Distriefen. — Weizen-, Flachs- und Rübenbau. Fläche 670 ha: 580 Acker, 62 Wiesen, 5 Holz, 2 Weide, 4 Wasser, 17 Hof ic. Grdst.-R.-G. 12620 *M.*

- 3744. Körnitz**, Ritterg. mit d. Bornw. Agnesenhof u. Schekai. P. T. F. kK. Körnitz (Bz. Dypeln); E. Ag. eK. Oberglogau 7,5 km; A. St. Stiebendorf. Oberinsp.*: F. Prudlo. 1 Brennereiverwalter, 1 Uffizient. Fläche 673 ha: 642 Acker, 6 Wiesen, 5 Weide, 10 Holz, 10 Hof ic. Grdst.-R.-G. 12556 *M.* — Brennerei.

Rindvieh: Orig. Holländer Stammherde. Schweinezucht.

3745. Rosnochau, Ritterg. m. Borw. **Dschina**. P. F. kK. Rosnochau; T. A. St. Walzen 4,7 km; E. Ag. eK. Oberglogau 6 km.

Inspektor*: Hofferek.
1 Assistent, 1 Brennereiverwalter.
Fläche 464,6 ha: 347 Acker, 16 Wiesen, 6 Weide, 85,6 Holz, 10 Hof ic.
Grdst.-N.-G. 6330 *M.* — Brennerei.
Orig. Holländer Rindviehherde.

3746. Schwärze, Ritterg. mit Borw. **Breschina**. P. kK. Rosnochau 3 km; T. A. St. Walzen 4,7 km; E. Twardawa 9,7 km; Ag. eK. Oberglogau.

Inspektor*: Hofferek.
Fläche 196,5 ha: 179 Acker, 13,5 Wiesen, 2 Holz, 2 Hof ic.
Grundst.-N.-G. 3441 *M.*

3747. Schwesterwitz, Ritterg. P. T. F. E. kK. Twardawa (Kr. Neustadt, Oberschl.) 4 km; A. St. Friedersdorf; Ag. eK. Oberglogau.
Inspektor: Schenkel.

Fl. 238,4 ha: 193,4 Acker, 36 Wiesen, 9 Hof ic. — Grdst.-N.-G. 6648 *M.*
3748. Stüblau, Ritterg. P. T. E. A. St. Dobrau 3 km; Ag. eK. kK. Krappitz 2,5 km.

Inspektor*: Foerster.
Fläche 228 ha: 170 Acker, 23 Wiesen, 5 Weide, 21 Holz, 9 Hof ic.
Grdst.-N.-G. 2178 *M.* — Schweinezucht.

3749. Walzen, Allodialrittg. (Schloßhof, Oberhof, Niederhof u. Marienhof). P. A. St. kK. Walzen (Kr. Neustadt Oberschl.); E. F7. Twardawa 4 km; T. eK. Oberglogau 15 km.

Inspektor*: Wende.
1 Assistent, 1 Brennereiverwalter*.
Fläche 679,9 ha: 517,9 Acker, 130 Wiesen, 8 Weide, 6 Holz, Park, Garten, 18 Hof, Wege ic.
Grdst.-N.-G. 14 520 *M.* — Brennerei m. Dpfbetr. — Rindvieh: schwarzb. Ostfries. Schafzucht: Merino-Fleischschafe (Reinzucht). — Hübenbau. Gründüngung. Saatgutverkauf.

Gräflich von Ziele-Windler'scher Grundbesitz

bestehend aus 1. der Herrschaft Moschen (Nr. 3750—3757), 2. der Herrschaft Reesewitz (Nr. 1061—1064), 3. der Herrschaft Malepartus (Nr. 3611—3616 u. Nr. 4141—4150), 4. der Herrschaft Woschczysz (Nr. 3820, 3897—3900 u. 4092), 5. der Herrschaft Michowiz-Nokittwitz (Nr. 3176 u. 3177), 6. der Herrschaft Rattowitz-Myslowitz (Nr. 3439), 7. dem Rittergute Dzieklowitz pp. (Nr. 3819), 8. dem Rittergute Zabrzeg (Nr. 3834).

Besitzer: Franz Hubert Graf von Ziele-Windler auf Moschen OS.

[F24 Oberglogau u. 1 Zellin (Oberschl.).]

Hauptverwaltung in Zellin [F 50 Oberglogau und 2 Zellin (Oberschl.).]

Generalbevollm.: Claus Frhr. von Ziele-Windler auf Moschen.

Justitiar: Verwaltungsdirektor Dr. Buchelt in Moschen.

Forstinspektionen a) in Eichhorst (Nr. 4141—4150): Forstmeister Rouz,

b) in Woschczysz (Nr. 3897/3900): Forstmeister Krüger.

Ökonomieoberleitung: Güterdirektor Garbe in Zellin.

Schloßverwaltung: Geheimsekretär Werner in Moschen.

Gefüßverwaltung: Gefüßdirektor von Reşzycki in Moschen.

Bauamt: Baumeister Bürgel in Zellin.

Hauptkasse: Rendant Franke in Zellin.

Gesamtfläche 41199,5 ha. — Gesamt-Grdst.-N.-G. 177414 *M.*

Herrschaft Moschen

bestehend aus den Gütern Nr. 3750—3757.

Besitzer, Generalbevollmächtigter und Güterdirektor wie oben.

Kaufmännische Abteilung für die Herrschaften Moschen u. Reesewitz:

Oberrentmeister* Menzel. — 1 Sekretär, 1 Korrespondent.

Kasse: Rentmeister* Blachetta. — 3 Rechnungsführer.

Gesamtfläche: 4512 ha. — Grundst.-N.-G. 59211,51 *M.*

3750. Zellin, Ritterg mit Gut **Moschen**
u. Vorw. **Poln. Raffelwitz**. P. T. F. 2.
E. A. St. Zellin (Oberschles.); F 24.
Ag. Oberglogau 13 km; eK. Krappitz;
kK. Rujau.

Insp.* Cibis. — 1 Assit., 2 Wirtsch.
Fläche 696 ha: 458,4 Acker, 158,6
Wiesen, 54,4 Weideland, 4,7 Wasser,
19,9 Hof, Wege, Unland zc.

Grundst.-R.-G. 21171 M.
Dampfrennerei, Kartoffelstockfabrik,
Getreidetrocknerei, Sägewerk (Brenn-
nereieinspelt.* Gomolka).

3751. Buhlan m. Neuvorwerk (Gutsbzg.
Zowade) P. T. F. E. A. St. Zellin
(Oberschles.) 4 km; kK. Schreibers-
dorf; eK. Ag. Oberglogau.

Inspektor.* Hildebrand. — 1 Assit.
Fl. 486,6 ha: 414,9 Acker, 20,9 Wiesen,
28,4 Weide, 2,1 Wass., 20,2 Weine, Hof zc.

3752. Zowade, Ritterg. m. **Vorenzdorf**
u. **Golschowitz** P. T. F. E. A. St. Zellin
(Oberschl.) 4 km; kK. Golschowitz;
eK. Ag. Oberglogau.

Insp.* Sioblaczel. — 2 Assit.
Fl. 595,9 ha: 398,6 Acker, 121,9 Wiesen,
42,9 Weide, 9 Wasser, 23,2 Wege, Unland,
Hof zc.

3753. Forstbezirk Moschen-Polnisch
Raffelwitz (z. Forstinnspektion Wosch-
cznyß gehörig).

Fl. 1114,2 ha: 58,2 Acker, 13,3 Wiese,
47,9 Weide, 7,5 Wasser, 922 Holz, 46 Park,
18,5 Wege, Unland zc.

1 Wildmeister, 1 Forstsekretär, 1 Unter-
sekretär, 3 Hilfsförster, 3 Heger.

Die vorstehenden 4 Güter sind auf einem

Grundbuchblatt eingetragen und haben
einen gemeinsamen Grundst.-R.-G.
von 381:9 M

3754. Krobusch, Rittergut m. Vorw.
Ziabnik u. **Mühlenvorwerk**. P. T.
F. Zülz 6 km; E. Krobusch; A. St.
Zellin; Ag. Neustadt Oberschles.;
eK. Oberglogau; kK. Altzülz.

Insp.* Wenzel. — 1 Assit.
Fläche 352,7 ha: 298,2 Acker, 27,2 Wiesen,
17,9 Weide, 3,2 Wasser, 6,2 Wege, Hof zc.
Grundst.-R.-G. 6032,52 M. — Wassermühle.

3755. Neudorf, Ritterg. in Gut **Schar-**
towitz u. **Simsdorf**. P. T. F. A. St.
Zellin (Oberschles.) 6 km; E. Krobusch
2,6 km; Ag. Neustadt Oberschles.;
eK. Oberglogau; kK. Altzülz.

Insp.* Rampoldt. — 1 Assistent.
Untmann: Rudolf in Simsdorf.
Fl. 649,8 ha: 528,1 Acker, 72,9 Wiesen,
14,4 Weide, 6,1 Wasser, 2,8 Wege,
Unland, Hof zc.

Grundst.-R.-G. 11442,33 M. — Dampfziegelei.

3756. Scharowitz (Nieder), Forstbez.
P. T. F. E. A. St. kK. Zellin (Ober-
schles.) 5 km; Ag. eK. Oberglogau.
Fläche 246,8 ha: 26,8 Acker, 7,7 Weide-
land, 2 Wasser, 210,8 Holz.

Grundst.-R.-G. 2046 M.

3757. Servitutwald, Gutsbez. (z. Forst-
insp. Woschcznyß geh.) P. T. F. kK.
Poln. Raffelwitz 2,5 km; E. Zellin 6
km; A. St. Schelitz II; eK. Proskau;
Ag. Friedland OS.

1 Förster, 1 Hilfsförster, 1 Heger.
Fl. 617,4 ha: 1,1 Acker, 698,9 Holz, 7,9 Wege,
Hof zc. — Grundst.-R.-G. 3587,34 M

G Herrschaft Wiese,

bestehend aus den Gütern Nr. 3758/60.

Besitzer: Hermann von Choltitz, Landrat z. D. auf Schloß Wiese Gräflich.

Familienbesitz seit 1840. F 149 Neumadt (Oberschles.).

Oberinsp.: Franz Gohla in Wiese. — Wirtschaftsam: Postsch. Brsl. 41363.

Gesamtfläche 1168 ha. — Gesamt-Grundst.-R.-G. 15849 M

3758. Buchelsdorf, Rittg. P. T. F. 235.
E. Ag. eK. Neustadt (Oberschles.) 3,8
km; A. St. kK. Buchelsdorf.
1 Verwalter.*

Fläche 199 ha: 167 Acker, 18 Wiesen,
3 Holz, 4 Wasser, 7 Hof zc.

Grundst.-R.-G. 4125 M

Wassermühle. Ziegelei. Sandgrube. —
Merinostammherde. — Rübenbau.

3759. Langenbrück, Ritterg. P. T. F.
E. A. St. kK. Langenbrück (Oberschl.)
1 km; eK. Schnellewalde (Zil.-R. in
Langenbr.); Ag. Neustadt 6,2 km.
2 Förster.

Fl. 491 ha: 103 Acker, 27 Wiesen, 352 Holz,
9 Hof zc. — Grundst.-R.-G. 3711 M

30 ha in Parzellen verpachtet.
Bauholz, Eichenstälwald, Steinbrüche.

3760. Wiese (gräf.), Rittg. m. d. Boriv. **Donnersmark** u. **Kochem** u. Forst **Soterwald**. P. T. A. St. Wiese (gräf.); E. eK. F 149. Ag. Neustadt (Ober-

schles.) 3,8 km; kK. Langenbrück. 1 Rechnungsführer, 1 Förster. Fläche 478 ha: 320 Acker, 44 Wiesen, 7 Weide, 91 Holz, 4 Part. Wasser, Gart., 12 Hof zc. — Grdst.-N.-G. 8013 M.

II. Güter innerhalb der Gemeinde- und Gutsbezirke.

© **3761. Altstadt.** P. T. E. kK. Zülz; A. St. Zülz Ldbez. C, 5 km; Ag. Neustadt (Oberschl.); eK. Ellsnig=Zülz.

Gut Nr. 6 u. 39. Bes.: **Ed. Menzler.** Fl. 41,19 ha. — Grdst.-N.-G. 1435 M.

3762. Dittersdorf. P. T. E. A. St. kK. Dittersdorf (Schles.), Bhj. 2 km; F 210. Ag. eK. Neustadt (Oberschl.) 7 km.

Erbscholtsei. Bes.: **Emmerich Langsch.** Fl. 66 ha. — Grdst.-N.-G. 2100 M. Kohlenzucht m. Weidebetrieb. Starke Frucht- und Futterbau.

© **3763. Friedersdorf.** P. T. F. A. St. kK. Friedersdorf (Bz. Dypeln); eK. E. Ag. Oberglogau 5,2 km.

Pfarrwidmut. Bes.: **Kath. Pfarrei.** Nutznießer: **Pfarrer Kaul.** Fl. 58,8 ha. — Grdst.-N.-G. 1501 M.

3764. Kreiwitz, Erbrichterei. P. E. A. St. kK. Dittersdorf (Schles.) 1 km; T. Kreiwitz; F 234. Ag. eK. Neustadt (Oberschl.) 6 km.

Bes.: **Richard Zinzerbusch,** Amtsvorst. Familienbesitz seit 1690. — 1 Wist. Fläche 109,5 ha: 70,5 Acker, 24 Wiesen, 10 Weide, 2,5 Holz, 0,5 Wasser, 2,5 Hof zc. Grundst.-N.-G. 2887 M. Gath. m. Fleischeri (Bächt.: Aug. Nase). Belgische Pferde. Schwarzb. Dittfriesen. Engl. Schweine. — Weidebetrieb.

© **3765. Krüschendorf.** P. T. E. A. St. kK. Dittersdorf (Schles.); Ag. eK. Neustadt (Oberschl.).

Gut. Besizer: **Joh. Herrmann.** Fl. 92,98 ha. — Grdst.-N.-G. 1738,44 M. 2 Wassermühlen.

3766. Mochau. P. T. E. Ag. eK. Oberglogau 3 km; kK. Wiese Paulliner; F. Mochau (Oberschl.); A. St. Schloß Oberglogau II.

Gut. Bes.: **Theod. Thomalla,** Gem.-Vorst. Fl. 29 ha. — Grdst.-N.-G. 1143 M. Schles. Kotwieh und Dittfriesen.

Gut. Besizer: **Konstantin Thomalla.** Fl. 24 ha. — Grdst.-N.-G. 969 M.

3767. Neustadt OS. P. T. E. A. St. Ag. eK. kK. Neustadt (Oberschl.). Lindenvorwerk. (F 197 Neustadt OS.)

Besizer: **Bruno Zipper.** — 1 Insp. Familienbesitz seit über 100 Jahren. Fl. 160 ha. — Grdst.-N.-G. 3210 M. Dampfziegelm. Ringofen. Rein. schwarzw. Odenburger. Bullenverkauf, Milch-

wirtschaft. — Gärtnerei u. Baumschule. Stadtgut. (F 117 Neustadt Oberschl.). Besizer: **Konrad Habel,** Stadtältester. Fl. 92,5 ha. — Grdst.-N.-G. 2400 M. Dampfziegelei, bes. Drains u. Dachziegel (Ziegelmstr.: Dzw. Schwarzer). Dittfriesen, Milchwirtschaft.

3768. Oberglogau. P. T. E. A. St. Ag. eK. kK. Oberglogau.

Pfarrwidmut. Bes.: **Kath. Pfarrei.** Parzellenverpachtung.

Nutznießer: **Pfarrer Hoffrichter.** Fläche 50,5 ha. — Grdst.-N.-G. 1854 M.

3769. Bramsen (Groß). P. T. E. Zülz 2, Bhj. 3 km; A. St. Zülz Ldbez.; Ag. Neustadt OS; eK. Ellsnig=Zülz; F. kK. Gr. Bramsen.

Pfarrwidmut. Bes.: **Kath. Pfarrei.** Nutznießer: **Pfarrer Necha.**

Einzelverpacht. — Postkfsto Brsl. 24817. Fl. 56,2 ha. — Grdst.-N.-G. 2118 M.

3770. Probnik (Poln.). P. E. Zülz 6, Bhj. 5 km; T. F. Rosenberg b. Zülz 1,5 km; A. St. Simsdorf; Ag. Neustadt (Oberschl.); eK. Ellsnig=Zülz; kK. Altzülz.

Gut. Besizer: **Franz Janusch.** Fl. 45,5 ha. — Grdst.-N.-G. 1782 M.

Gut Nr. 4. Bes.: **Theod. Franzke.** Fl. 40,5 ha. — Grdst.-N.-G. 1683 M.

3771. Schmitz, Pfarrwidmut. P. F. T. A. St. kK. Schmitz; E. eK. Zülz 5 km; Ag. Neustadt (Oberschl.). Besizerin: **Katholische Pfarrei.** Nutznießer: **Erzpriester Jaschik.**

- 63 Kleinpächter. - Postkonto. Brsl. 15164.
Fl. 62,6 ha. — Grdst.-R.-G. 1789 *M.*
- 3772. Schwesterwitz.** P. T. F 6. E. kK.
Twardawa (Kr. Neustadt, Oberschl.)
3 km; A. St. Friedersdorf; Ag.
eK. Oberglogau.
- Freig. Bes.: Franz Osw. Marr'sche Erben.
Postcheckkonto Breslau 7249.
Fl. 95,9 ha. — Grdst.-R.-G. 2600 *M.*
Mälzerei, Trocknerei u. Brennerei.
Schwarzb. Ostfriesen. Deutsche Edel-
schweine. — Zuckerrüben- u. Flachsbau.
- 3773. Steinau,** Marktslecken. P. F. T.
E. kK. A. St. Steinau (Oberschl.);
eK. Dittmannsdorf; Ag. Neustadt
(OS.) 12 km.
- Pfarrwidmut. Bes.: Kath. Pfarrei.
Ruznießer: Pfarrer Dr. Züttner.
Parzellenverpachtung.
Fl. 59,24 ha. — Grdst.-R.-G. 1989 *M.*
- 3774. Wilkau.** P. A. St. kK. Deutsch

Müllmen 2,5 km; F. Wilkau (Kr.
Neustadt, Oberschl.); E. Zülz 8,
Oberglogau 9,5 km; T. Ag. eK.
Oberglogau.

Gut. Bes.: Valentin Spiller.

Familienbesitz seit 1803.

Fl. 48,9 ha. — Grdst.-R.-G. 1860 *M.*
Schles. Rotvieh.

3775. Zülz. P. T. E. A. St. kK. Zülz; eK.
Ellsnig-Zülz; Ag. Neustadt (OS).

Stadtgut. Bes.: Theodor Spiller.

Fl. 63,44 ha. — Grdst.-R.-G. 2483,19 *M.*
Dampfziegelei. F 6 Zülz.

3776. Zülz (Mit). P. T. E. Zülz 3 km; A.
St. Simsdorf; kK. Mitzülz; Ag. Neu-
stadt (Oberschl.); eK. Ellsnig-Zülz.

Pfarrwidmut. Bes.: Kath. Pfarrei.

Ruznießer: Pfarrer Paul Leja.

Postcheckkonto Breslau 11413.

Einzelverpachtung (65 Pächter).

Fl. 61,8 ha. — Grdst.-R.-G. 2123 *M.*

12. Landkreis Oppeln.

Größe: 1407,77 qkm, ohne die Kreisstadt Oppeln, die mit 16,337 qkm und 36 484 Einwohnern einen Stadtkreis bildet. Der Kreis ist räumlich der ausgedehnteste der Provinz u. steht unter den 489 Kreisen Preußens an der 26. Stelle.

Einwohner: 119 356. — Landgemeinden: 134. — Gutsbezirke: 40. — Amtsbezirke: 34. — Stadt: Krappitz mit 3881 Einwohnern. — Viehstand: 7995 Pferde, 36 535 Stück Rindvieh, 513 Schafe, 24 735 Schweine, 17 079 Ziegen. — Obstbäume: 258 781. — Lage: auf der Westseite der Provinz, grenzend an den Reg.-Bez. Breslau. Die mittlere Höhenlage über NN. beträgt 180—190 m. — Die Güter gehören zur Oberschlesischen Fürstentums-Landschaft. — Bodenbeschaffenheit: im Tale längs der Oder sehr fruchtbar, der übrige Teil des Kreises hügelig und daher die Bodenbeschaffenheit verschiedenartig. Vorherrschend sind die Waldflächen; der durchschnittliche Grundsteuer-Reinertrag beträgt pro Hektar Acker: 10,18 *M.*, Wiesen: 14,49 *M.*, Holz: 4,31 *M.* Von der Gesamtfläche sind: 588,43 qkm Acker, 109,45 qkm Wiesen, 625,27 qkm Wald. — Gewässer: die Oder, die Malapane, die Brinige, die Mischline, der Chronstauer Flößbach, die Malino, die Czorka, das Suchaner und das Himmelwitzer Wasser, die Proskau, die Stober, der Budkowitz, der Schirobanger und der Bobländer Flößbach, die Sworniza, die Hohenploh, die Stradune und der Vogelbach. — Eisenbahnen: die Oberschlesische Eisenbahn (Breslau—Oderberg) mit den Stationen: Oppeln, Groschowitz, Przymor; desgl. (Oppeln—Beuthen) mit

den Stationen: Oppeln, Groschowitz, Tarnau; die Rechte-Ober-Ufer-Bahn (Oppeln—Tarnowitz) mit den Stationen: Oppeln, Derschau, Chronstau, Malapane, Krascheow; Oppeln—Kreuzburg mit den Stationen: Oppeln, Goslawitz, Kl. Rottorz, Königshuld=Trzenschin, Königshuld, Zellowa, Podewitz, Georgenwerk und die Abzweigung Zellowa—Namslau mit: Zellowa, Mainzof, Murow, Schwarzwasser und Carlruhe; Oppeln—Neiße mit den Stationen: Oppeln, Chmiellowitz, Komprachtschütz; Oppeln—Broskau mit Oppeln, Czarnowan, Döbern-Kupp, Chroszczütz u. Poppelau; Verbindungsstrecke Gogolin—Neustadt (Privatbes.) mit Station Krappitz.

Es bestehen 30 Entwässerungsgenossenschaften (Gebiet 2524 ha), 4 Be- und Entwässerungsgenossenschaften (616 ha), 5 Deichverbände (7359 ha) und 2 Flußregulierungsgenossenschaften (778 ha).

Fabriken landw. Maschinen u. Geräte in Königshuld, Oppeln u. Broskau; Kalkbrennereien in Krappitz, Oppeln und Tarnau; Zementfabriken in Frauendorf, Groschowitz, Rgl. Neudorf u. Oppeln; Mehlmühlen in Chmiellowitz, Czarnowan, Danieß, Dembiohammer, Domezko, Dyloken, Dziekaufwo, Friedrichsthal, Groschowitz, Gründorf, Kempa, Krappitz, Krascheow, Krzanowitz, Kupp, Luboschütz, Neuhammer, Oppeln, Paulsmühle, Alt Poppelau, Broskau, Przyschey, Raschau, Schodnia, Sczedrzyk, Straduna, Tarnau, Tauenjinow, Trzenschin, Bogtsdorf, Zirkowitz, Zlöniß, Zuzella u. Zywodczütz; Dampfsägewerke in Blumenthal, Alt Budkowitz, Comprachtschütz, Deubiohammer, Zellowa, Krappitz, Krascheow, Murow, Oppeln, Poppelau, Przyschey, Przywor, Alt Schalkowitz, Süßenrode u. Turatoa; Brauerei in Oppeln; Molkerei u. Käseerei in Broskau (Milchwirtschaftliches Institut), Halbendorf und Krappitz; Steinbrüche in Krappitz, Rogau und Tarnau; Holzkohlenfabrik in Murow; Holzteersfabrik in Bedlitz; Glasfabrik in Murow; zwei Papierfabriken, eine Zellstoff- und eine Holzstoff- u. Pappfabrik in Krappitz. — Der Kreis gehört zum Versorgungsgebiet des geplanten Elektrizitätswerkes an der Talsperre bei Ottmachau.

Bildungsanstalten zc. in Oppeln: k. Gymnasium; städt. Oberrealschule; staatl. k. Präparandie; 2 höhere Mädchenschulen; kaufm. u. gewerbl. Fortbtsch.; in Carlruhe: höh. Mädchensch.; gewerbl. Fortbtsch.; in Broskau: k. Seminar; höhere Mädchenschule; staatl. Lehranstalt für Obst- und Gartenbau; in Krappitz: höhere Mädchenschule; gewerbl. Fortbtsch.; in Malapane: gewerbl. Fortbildungsschule. — Ländl. Fortbildungsschulen in 29 Orten.

Kreisstadt Oppeln.

Landgericht: Oppeln. Amtsgerichte: Oppeln, Krappitz (Kr. Oppeln), Kupp (Kr. Oppeln) und Carlruhe (Oberöslf.).
 Landrat [F 27]: **Blücke**, Geheim. Reg.-Rat, | Reg.-Assessor: **Graf von der Schulenburg**.
 M. d. Prov.-Landtages. | Kreissekretär: **Mohaupt**, Rechnungsrat.

Kreisausschuß [F 62, 199, 424]: **Schejot**,
Bürodirektor.

Kreiskasse: **Selorski**, Staatl. Rentmeister.

Kreiskommunalkasse [F 435]: **Sparfassen-**
direktor **Keil**.

Kreisarzt [F 242]: Dr. **Mewius**, Med.-Nat.

Kreisassistentenarzt: Dr. **Dhm**.

Kreistierarzt für den Landkreis [F 713]:
Dr. **Hefler**.

Katasterkontrolleure: nördl. II: **Willmann**,
Steuerinspektor in Karlsruhe, mittl. Teil
Schleicher, Steuerinsp. in Oppeln, südl.
Teil Dr. **Duezek** in Krappitz.

Kulturbauamt I [F 237] u. II. [F 577]:
Köpfe, Reg.- u. Baurat.

Wasserbauamt [F 33]: Reg.- u. Baurat

Afmussen.

Hochbauamt [F 143]: **Peters**, Reg.-Baumstr.

Kreisbauamt [F 437]: **Hirnschal**, Kreis-
baumeister [F 602].

Kreiswiesenbaumeister [F 27]: **Kölsch**.

Kreis Schulräte: für den südl. Teil **Hochheiser**,
für den mittleren Teil **Pohl** in Oppeln,
und für den nördlichen Teil **Muschalla**
in Karlsruhe.

Gewerbeaufsichtsamt [F 519]: **Walter**,
Gewerberat.

Finanzamt: **Wichmann**.

Kulturamt f. d. Kreise Oppeln Stadt u.
Land, Falkenberg, Groß Strehlitz, Kreuz-
burg, Rosenberg: **Weigelt**, Kulturamts-
anwärter (kommissarisch).

I. Selbständige Gutsbezirke.

3777. **Chmiellowitz**, Rittg. P. F 406.

eK.kK. Ag. Oppeln 6 km; E. (Pers.)
A.St. Chmiellowitz; E. Sczapanowicz
(Fracht); T. Birkowicz 1 km.

Bes.: **Richard von Donat'sche Erben**.
Verfügungsber.: **Franz von Donat**
Oberlt. a. D., Amtsvorsteher.
Familienbesitz seit 1861.

Inspektor*: **Wilhelm Schafforz**.
1 Brennereiverwalter.

Fl. 269 ha: 213 Acker, 33 Wiesen, 9 Holz,
3 Wasser, 1 Spargelplantage, 10 Hof zc.
Grundst.-N.-G. 2568 M. — Dampf-
brennerei. Beteil. an der Dampfplug-
genoss. Oppeln. — Schwarzb. Ostfriesen.
Schweinemast. Milchverk. Gründungg.

3778. **Chroszczinna**, Rittg. m. Vorw.

Wullesruh. P. T. F1. A. St. kK.
Chroszczinna; E. (Fracht) Kompracht-
schütz 3, Sczapanowicz 7, (Pers.),
Dambrau 4, Oppeln 9 km; eK.
Ag. Oppeln.

Bes.: **Georg Gerstenberg**, Rgl. Oberamt-
mann, Kreisdep., Prov.-Vdtgs.-Abg.
Insp.*: **Hugo Nawrath**.

1 Assistent, 1 Brennereiverwalter*.

Fläche 400 ha: 319 Acker, 20 Wiesen,
25 Mieselmiesen, 25 Weidewirtschaft,
3 Park, 1 Gärten, 1,5 Wasser, 1 Holz,
4,5 Inland, Hof zc.

Grundst.-N.-G. 4230 M. — Spiritus-
brenn. — Reinbl. schwarzb. Ostfries. Rind-
vieh. Milchverk. n. Oppeln. — Aufzw.
Wullesruh: Weidewirtschaft.

3779. **Creuzburgerhütte (Budkowitz)**,

Staatl. Oberförsterei. P. T. A.
Creuzburgerhütte (Kr. Oppeln)
F 17. E. Murow 3,2 km; St.
Friedrichsthal; Ag. Rupp; eK. Blüm-
fenau; kK. Alt Budkowitz.

Besitzer: **Preuß. Forstfiskus**.

Oberförster: v. **Münch**, Regierungs-
u. Forstrat. — 7 Förster.

Fläche 4754 ha: 4563 Holzboden, 137
nutzbarer, 54 unnutzbar. Nichtholzboden.
Grundst.-N.-G. 22 957 M.

3780. **Czarnowan**, Staatsdomäne mit

d. Vorw. **Arzanowicz**, **Oderhof** u.
Woitafschel. P. T. E. A. St. kK. Czarno-
wan; F 181. Ag. eK. Oppeln 6 km.

Besitzer: **Preuß. Domänenfiskus**.

Pächter: **Franz Krain**.

Insp.*: **Wierzba**. — 1 Sekretärin.

Brennereiverwalter*: **Fackel**.

Fläche 456 ha: 369 Acker, 35 Wiesen,
21 Weide, 4 Holz, 1 Wasser, 25 Hof zc.
Grundst.-N.-G. 8128 M. — Brennerei. —
Elektrische Licht- und Kraftanlage. —
Schwarzb. Ostfriesen. — Dauerweide-
wirtschaft im Überlaufpolber d. Oder.
Milchwirtschaft. Zuckerrübenbau.

3781. **Dammerscher Forst**, Forst-

gutsbez. u. Erbscholtisei **Falkowitz**.
P. T. F. E. St. Ag. eK. Karlsruhe
(Schlesf.) 6 km; E. A. Dammer (Kr.
Ramslau) 2 km; kK. Falkowitz.

- Bes.: **Woldemar von Spiegel**, Rittmeister a. D. auf Dammer (Nr. 643).
 Förster*: Heimlich, Ulrikenhof.
 Oberinsp.*: Niklaus in Dammer.
 Fl. 675 ha: 86 Acker, 15 Wiesen, 2 Weide, 2 Wasser, 554 Holz, 16 Wege, Hof zc.
 Grundst.-N.-E. 4100 M.
- 3782. Dembio**, Staatl. Oberförst. P. T. F. A. St. kK. Dembio (Nr. Dppeln); E. Chronstau 4,7 km; Ag. eK. Dppeln.
 Besitzer: **Preuß. Forstfiskus**.
 Oberförster: Kreck. — 7 Förster* (2 ohne Rev.).
 Fläche 3635 ha: 3470 Holzboden, 81 Acker, 49 Wiesen, 6 Weide, 9 Wasser, 3 Garten, 17 Wege, Gräben, Hof zc.
 Grundst.-N.-E. 15 438 M.
- 3783. Dembiohammer**, Ritterg. P. T. F. E. Chronstau 2 km; A. St. Dembiohammer; Ag. Dppeln; eK. Malapane; kK. Dembio.
 Besitzer: **Carl Rimpler**. — 1 Insp. Familienbesitz seit 1844.
 Fläche 113,6 ha: 67,7 Acker, 26 Wiesen, 15,6 Holz, 1 Park, 1,3 Garten, 2 Hof zc.
 Grdft.-N.-E. 768 M. — Mahl- u. Sägemühle (Wasserbetr.). — Rote Distrieß. Dtsch. Edelschwein. — Nieselfwiesen.
- 3784. Dombrowka (Rgl.)**, Staatl. Oberförsterei. P. T. F. 1. A. St. Königlich Dombrowka; E. Ag. eK. Karlsruhe DS 8,3 km; kK. Falkowiß.
 Besitzer: **Preuß. Forstfiskus**.
 Forstmeister: **Otto**. — 6 Förster mit*, 1 ohne Revier*, 1 Forstsekretär 3 Forstgehilfen.
 Fläche 5164 ha: 4812 Holzboden, 27,3 nutzbarer, 79 unnutzb. Nichtholzboden. Kiefern-samendare.
 Grundst.-N.-E. 27626 M.
- 3785. Domekto**, Ritterg. mit Vorw. **Simsdorf**. P. T. A. St. Domekto; E. (Frachten) Comprachtschütz 3 km, (Perf.) Chmiellowiß 3, Dppeln 9 km; F317 Ag. Dppeln; eK. Proskau; kK. Chrzumczütz.
 Besitzer.: **Richard Neugebauer**, Rittmeister d. N. a. D., Amtsvorsteher. (Siehe auch Nr. 1154).
 Postcheckkonto Breslau 23186.
 1 Insp.*, 1 Brennereierwer*, 1 Förster*.
 Fläche 420 ha: 278 Acker, 51 Nieselfwiesen, 13 Weide, 2 Wasser, 70 Holz, 6 Park, Garten, Hof zc.
 Grundst.-N.-E. 3661 M.
- Dampföfennerei. Wassermahlmühle. Torfstiche. — Reincl. roth. Distrießen. Beteil. an Dppelner Dampfpluggenoss.
- 3786. Grudschütz**, Staatl. Oberförsterei. P. T. F. E. kK. Groschowiß 3 km; Ag. eK. Dppeln 5 km; A. St. Grudschütz.
 Besitzer: **Preuß. Forstfiskus**.
 Verwalter: **Baule**, Forstassessor.
 8 Förster* (1 ohne Rev.), 2 Forsttauff.
 Fläche 4452 ha: 4235 Holzboden, 193 nutzbarer und 21 unnutzb. Nichtholzboden, 3 Garten.
 Grundst.-N.-E. 20 193 M.
- 3787. Jäschowiß**, Ritterg. P. T. F. 7. St. eK. kK. Proskau 3 km; E. Dppeln 16, Comprachtschütz 8 km; A. Jäschowiß; Ag. Dppeln.
 Besitzer: **Hubertus Graf von Garnier-Turawa** (Nr. 3800 ff.).
 Fl. 117 ha: 95 Acker, 18 Wiesen, 2 Holz, 1 Garten, 1 Hof zc.
 Grundst.-N.-E. 1233 M.
 Distrießen. Deutsche Edelschweine.
- 3788. Zellowa**, Staatl. Oberförsterei. P. T. F. 2. A. St. E. kK. Zellowa 0,6, Bhsf. 1,5 km; Ag. Rupp; eK. Heinrichsfelde.
 Besitzer: **Preuß. Forstfiskus**.
 Oberförster: **Blancé**. — 1 Revierförster*, 7 Förster* (1 ohne Rev.), 2 Hilfsförster, 4 Forstgehilfen.
 Fläche 5743,8 ha: 61,2 Acker, 92,3 Wiesen, 5506,3 Holz, 11 Weide, 1,7 Wasser, 2 Garten. 69,3 Lnt., Hof zc.
 Grdft.-N.-E. 20858 M.
- 3789. Kraschew**, Staatl. Oberförsterei. P. T. F. E. A. St. kK. Kraschew; Ag. Dppeln; eK. Malapane.
 Besitzer: **Preuß. Forstfiskus**.
 Forstmeister: **Siemens**.
 7 Förster* (1 ohne Rev.), 3 Hilfsförster, 1 Forstgehilfe.
 Fläche 4515,4 ha: 4346,3 Holzboden, 139,3 nutzbarer u. 29,3 unnutzb. Nichtholzboden. — Grdft.-N.-E. 16 103 M.
- 3790. Rupp**, Staatl. Oberförst. P. T. F. A. St. Ag. eK. kK. Rupp (Nr. Dppeln); E. Döbern-Rupp 5 km.
 Besitzer: **Preuß. Forstfiskus**.
 Forstmeister*: **Thonmied**.
 2 Hegemeißen, 5 Förster* (2 ohne Rev.), 1 Hilfsförster*, 6 Forstgehilfen.
 Fläche 4630,7 ha: 98,4 Acker, 107 Wiesen, 0,8 Wasser, 476 Holz, 3 Garten, 45,5 Hof zc. — Grdft.-N.-E. 14 219 M.

3791. Malapane, selbst. Gutsbez., bestehend aus dem Preuß. Güttentamt Malapane (F1 u. 14) u. dem Zinkwalzwerk Zedlitz (F6). P. T. F. E. A. St. eK. Malapane 0,5, Bhf. 1 km; Ag. Dppeln; kK. Krascheow.

Beizher: Preuß. Berg- u. Hüttenfiskus. Bevollm.: Oberbergrat Weber in Gleiwitz.

Verksleiter: Obering. Treuheil. Fläche 121,5 ha. — Grdst.-N.-G. 703 M. Stahl- und Eisengießerei.

3792. Murow, Staatl. Oberförsterei. P. T. Grenzburgerhütte (Kr. Dppeln); F. A. St. E. Murow 3 km; Ag. eK. Rupp; kK. Brinnitz.

Besitzer: Preuß. Forstfiskus. Verw.: Forstassessor von Voesch in Friedrichsthal, Post Grenzburgerhütte. 6 Förster* mit, 1 ohne Rev.*, 1 Forstschreiber*, 3 Forstgehilfen.

Fläche 4475 ha: 98 Acker, 139 Wiesen, 4203 Holz, 1 Weide, 2 Gärten, 32 Uml., Hof 1c. — Grdst.-N.-G. 22086 M.

3793. Dähok, Forststrittg. P. T. F. E. kK. Comprachtschütz 4 km; A. St. Domezko; Ag. Dppeln; eK. Proskau. Besitzer: Konrad Graf v. Frankenberg u. Ludwigsdorf in Berlin.

Oberleitung siehe Nr. 3307/13. Rev.-Först.*: Janosch in Forsthaus Eleonorensgrün. 1 Unterförster*.

Fläche 507 ha: 12 Acker, 495 Holz, 13 Hof 1c. — Grundst.-N.-G. 2344 M.

3794. Poppelau, Staatl. Oberförst. P. T. F13. E. Poppelau (Kr. Dppeln); kK. A. St. Alt Poppelau; Ag. Rupp; eK. Sacken.

Besitzer: Preuß. Forstfiskus. Forstmeister*: Schindler. — Forstasse Rupp; Postfischtko. Bresl. 6288. 10 Förster* (3 ohne Rev.), 1 Forsttauff.

Fläche 5039 ha: 4552 Holzboden, 425 nutzbarer, 62 unnutzbarer Nichtholzbod. Grundst.-N.-G. 27308 M.

3795. Proskau, Staatsdomäne mit d. Borw. Blattnik u. Kl. Schimnitz mit Neuworwerk. P. T. F12. eK. kK. Proskau; E. Dppeln (Pers.) 14, Sczepanowicz (Fracht) 11 km; A. St. Schloß Proskau; Ag. Dppeln (Gerichtstage in Proskau).

Besitzer: Preuß. Domänenfiskus.

Pächterin: Frau Amtsrat Maria Claes. Bankkonto: Breslauer Diskontobank. Güterdirektor: Meyer in Proskau. Insp.: Honigmann, Proskau. — 1 Assitt. Insp.: Plümpe, Kl. Schimnitz. — 1 Assitt. Brenn.-Verw.*: Weyda in Proskau. Fläche 975 ha: 678 Acker, 101 Wiesen, 7 Weide, 31 Wasser, 1 Holz, 17 Gärten, 140 Unland, Hof 1c.

Grundst.-N.-G. 16464 M. Brennerei. Molkerei (Pächt. Hanisch).

Pferdezucht: Hann. Halbblut. Rindviehzucht und Mast: schwarzw. Niederungsvieh. Schafzucht: engl. Fleischschafe (Sampshiredown).

Weidewirtschaft. Milchwirtschaft.

3796. Proskau, Staatl. Oberförst. P. T. F. A. St. eK. kK. Proskau; E. Ag. Dppeln 13 km.

Besitzer: Preuß. Forstfiskus.

Oberförster: Nadler.

Forstasse: Postfischtko. Bresl. 6285. 1 Revierförster, 7 Förster* (2 ohne Rev.), 3 Forsttauffeher*.

Fläche 4833 ha: 84 Acker, 81 Wiesen, 4614 Holz, 14 Wasser, 3 Gart., 32 Uml., 5 Hof 1c. — Grdst.-N.-G. 26267 M.

3797. Sczepanowicz, Staatl. Domäne mit Borw. Winau ist aufgeteilt.

3798. Sowade, Staatsdomäne. P. T. A. St. Sowade 5 km; F10. Königs-huld; E. (Frachten) Kl. Rottorz 4 km; Ag. eK. E. (Pers.) Dppeln 8 km; kK. Luboschütz.

Besitzer: Preuß. Domänenfiskus.

Pächterin: Verw. Frau Amtsrat Frida Gerstenberg.

Insp.*: Zul. Prochaska. — 1 Brenner*.

Fläche 414 ha: 321 Acker, 66 Wiesen, 2 Wasser, 5 Weide, 2 Gärten, 18 Uml., Hof 1c. — Grundst.-N.-G. 3613 M.

Brennerei. — Schwarzb. Ostfriesen (Verkauf von Zuchtieren).

3799. Zbitzko, Staatl. Oberförst. P. T. F. kK. E. Chronstau 6 km; E. Derschau 4, Goslawitz 3 km; E. Ag. eK. Dppeln 8 km; A. Zbitzko; St. Dembischhammer.

Besitzer: Preuß. Forstfiskus.

Oberförster: Schalloer.

5 Förster, 2 Hilfsförst., 4 Forstgehilf. Fläche 4193 ha: 3875 Holzboden, 288 nutzbarer, 30 unnutzbarer Nichtholzbod. — Grundst.-N.-G. 16706 M. Kiefernrevier 100jähr. Umtrieb.

Majorats Herrschaft Turawa,

bestehend aus den Gütern Nr. 3800/05 (u. Nr. 3461, Kr. Kreuzburg).

Bes.: Hubertus Graf v. Garnier-Turawa, Rittmstr. d. R. a. D. - Fideikom. f. 1804. Forst- u. allgemeine Verwaltung: Oberförster Voigt. F 2 (Zentralverm. u. Schloß) u. 5 (Forstamt) Königshub. Forstsekretär u. Forstassenrendant* Warucha; 4 Reiterförster*, 4 Förster*, 4 Reviiergehilfen, 4 Heger.

Landw. Oberltg.: Güterdirektor Standke in Bierdzan. F 1 Ellguth-Turawa. Rentkaffe: Rentmstr. Kazmarek in Turawa. 1 Amtssekretär, 2 Kanzlisten. Brettmühlenverwaltung und Bauwesen: Simon in Turawa. Gesamtfläche 8812 ha. — Gesamt-Grdst.-N.-E. 38 975 M.

3800. Bierdzan, Ritterg. m. d. Borw.

Kopalina u. Poczajka. P. E. Zelowia 9 km; T. A. St. kK. Bierdzan; F 1 Ellguth-Turawa; Ag. Dppeln; eK. Heinrichsfelde.

1 Insp.ektor, 1 Brennereiverwalter. Fläche 1679 ha: 381 Acker, 48 Wiesen, 2 Wasser, 1225 Holz, 23 Hof zc.

Grdst.-N.-E. 6820 M. Dampfbrennerei. — Rindviehzucht: ostpreußische Rasse. — Gründung. Kartoffeln, Roggen, Flachs.

3801. Ellguth-Turawa, Ritterg. P. T.

F. kK. Ellguth-Turawa; E. Klein Kottorz 13 km; A. St. Bierdzan; Ag. Dppeln; eK. Heinrichsfelde.

Fläche 1447 ha: 172 Acker, 15 Wiesen, 1225 Holz, 35 Hof zc. Grundst.-N.-E. 6600 M.

3802. Radlub-Turawa, Forstgutsbez.

P. T. Radlub-Turawa (Kr. Dppeln); E. Zembowitz 10 km; A. Bierdzan; St. Sacrau-Turawa; Ag. Dppeln; eK. Malapane; kK. Ellguth-Turawa.

Fläche 453 ha: 75 Acker, 1 Wiesen, 367 Holz, 10 Hof zc. Grundst.-N.-E. 2331 M.

3803. Kobylino, Ritterg. m. Borw.

Nicwa. P. T. F 1. E. kK. Zelowia 3,

Wj. 5 km; A. St. Turawa; Ag. Dppeln; eK. Heinrichsfelde.

Inspektor: Dufchet. Fläche 645 ha: 245 Acker, 75 Wiesen, 10 Weide, 1 Wasser, 305 Holz, 9 Hof zc. Grundst.-N.-E. 4514 M.

3804. Sacrau-Turawa, Ritterg. P.

Radlub-Turawa (Kr. Dppeln); T. F. Poliwoda 2 km; E. Zembowitz 9 km; A. Bierdzan; St. Sacrau-Turawa; Ag. Dppeln; eK. Heinrichsfelde; kK. Ellguth-Turawa.

Inspektor: Forner. — 1 Brennereiverm. Fläche 756 ha: 148 Acker, 2 Wiesen, 16 Weide, 550 Holz, 17 Wasser, 23 Hof zc. Grundst.-N.-E. 2811 M. Dampfbrennerei.

3805. Turawa, Groß u. Kl. Kottorz,

Rittergüter m. d. Borw. Rosscha u. Kuchara. P. T. A. St. Turawa; F 3. Königshub; E. Klein Kottorz 3,5 km; Ag. Dppeln; eK. Heinrichsfelde; kK. Gr. Kottorz.

Inspektor: Müller. Fläche 3299 ha: 410 Acker, 146 Wiesen, 2503 Holz, 140 Nieselfwiesen, 100 Park, Garten, Hof zc. Grundst.-N.-E. 12 435 M. Brettschneidemühle. — Ziegelei.

Majorats Herrschaft Krappitz-Rogau,

bestehend aus den Gütern Nr. 3806/10 (u. 4128, Kreis Gr. Strehlitz).

Besitzer: Heinrich Graf von Haugwitz-Gardenberg-Reventlow, Rittmeister a. D., Kreisdeputierter, Deichhauptmann, königl. dänischer Kammerherr auf Schloß Rogau bei Krappitz. — Fideikommiß seit 1742.

Generalsbevollm.: Verwaltungsdirektor* Blauth in Schloß Krappitz. F 2 Krappitz.

Gesamtfläche 3217 ha. — Gesamt-Grdst.-N.-E. 36 483 M.

3806. Krappitz (Schloß), Ritterg. P.

T. F 2. E. Ag. eK. kK. Krappitz (Kr. Dppeln); A. St. Schloß Krappitz.

Inspektor*: Materne.

Fläche 180 ha: 172 Acker, 2,2 Wiesen, 2,2 Weide, 3,6 Hof zc.

Grdst.-N.-E. 2947 M. — Dampfbrennerei. Dampfmolk. Holzschleif-, Braunleder-pappenfb. Kalksteinbr.-Dstrief. Rindv.

- 3807. Krappitz**, Ritterg. m. Borw. **Glüth.** P. T. F 2. E. Ag. eK. kK. Krappitz (Kr. Oppeln) 3 km; A. St. Schloß Krappitz.
 Insp.*: Newerla in Glüth. - 1 Assist.
 Förster*: Dewor in Luipgrün.
 Fläche 501 ha: 394 Acker, 48 Wiesen, 41 Holz, 18 Hof zc.
 Grundst.-N.-E. 9080 *M.*
 Rindviehherde, Simmenth. u. Oldenbg. Kreuzung.
- 3808. Rogau**, Ritterg. mit Borw. **Gwosdeütz** u. **Schäfersci.** P. T. E. eK. Ag. Krappitz (Kr. Oppeln) 6 km; A. Schloß Krappitz; St. F. Rogau: kK. Groß-Schminitz u. Rogau.
 Inspektor*: Bartuffek. - 1 Assistent.
 Oberförster*: Neugebauer.
 Fläche 1190 ha: 292 Acker, 54 Wiesen, 768 Holz, 10 Weide, 66 Hof, Wege zc.
 Grundst.-N.-E. 10 504 *M.*
 Dampfbrennerei. Kalksteinbrüche. — Rindviehzucht: Ostfriesen.
- Große Forellen-Zuchtanstalt mit 38 Brut- und Mastteichen.
- 3809. Straduna**, Ritterg. P. Mechnitz 2 km; T. F. Straduna; E. Krappitz 10, Leschnitz 8 km; A. Schloß Krappitz; St. Juzella; Ag. eK. Krappitz; kK. Broischütz.
 Pächter: Mroczeł in Juzella.
 Inspektor*: Swientek.
 Fläche 354 ha: 286 Acker, 41 Wiesen, 3 Holz, 14 Weide, 10 Hof zc.
 Grdst.-N.-E. 5885 *M.*
- 3810. Juzella**, Ritterg. P. T. F 1. St. Juzella; E. Krappitz 7, Gogolin 10 km; Ag. eK. Krappitz; A. Schloß Krappitz; kK. Broischütz.
 Pächter: Hans Mroczeł.
 Inspektor*: Swientek in Straduna.
 1 Assist., 1 Brennerei-Verwalter*.
 Fläche 272 ha: 224 Acker, 25 Wiesen, 10 Holz, 7 Weide, 6 Hof zc.
 Grundst.-N.-E. 6427 *M.*
 Dampfbrennerei.

Majorats Herrschaft Carlruhe OS.,

bestehend aus den Gütern Nr. 3811/12 (u. 676—679 Kr. Namslau).

Besitzer: Wilhelm Herzog zu Württemberg in Stuttgart.

Generalbevollm.: Rudolf von Oppen, Oberstlt. a. D., Schloßhauptmann u. Königl. Kammerherr.

Rentamt: Hofrot* Schmidt, Rendant* Stader. — Postschto. Brsl. 21643.

Forstamt: Forstmeister* Wilde, Forstsekretär* Schudy, Förster* Bernisch und Stangen.

Bauamt: Baumeister* Schönbeck. — Schloßgarten: Hofgärtner* Glas.
 Gesamtfläche 60.6,5 ha. — Gesamt-Grdst.-Neinertrag 45 014 *M.*

- 3811. Carlruhe**, Ritterg. m. Waldvorwerk. P. T. F 10. E. A. St. Ag. eK. kK. Carlruhe (Schles.).
 Fl. 2267,2 ha: 172,4 Acker, 112 Wiesen, 1645,9 Holz, 180,8 Wasser, 73,9 Gärt., 59,4 Straßen, Wege, 14,8 Hof zc.
 45 ha in Parzellen verpachtet.
 Grdst.-N.-E. 10493 *M.*
 Kiefernabeldampfbad (Pächter Glaas).
 Fischerei (Pächter Opitz in Waldvorw.).
- 3812. Gründorf-Krugulno**, Ritterg. mit d. Borw. **Christianshof.** P. T. F 25. E. eK. A. St. Ag. Carlruhe (Schles.) 3 km; kK. Bankwitz.
 Insp.*: Schubert. — 1 Assistent.
 Brennereiverwalter*: Kieβ.
 Ziegeleinspektor*: Dutschke.
 1 Ziegelmeister*, 1 Forstauiseher*.
 Fläche 814 ha: 302,3 Acker, 78,6 Wiesen, 23,9 Weide, 323,6 Holz, 53,4 Leiche, 2,6 Gärt., 15,7 Straßen. Wege, 13,9 Hof zc.
 137 ha an Rustikale verpacht.
 Grundst.-N.-E. 4769 *M.*
 Dampfbrennerei, Ziegelei, Wassermühle. Milchviehhaltung.

Herrschaft Halbendorf,

bestehend aus den Gütern Nr. 3813/15.

Besitzerin: Fräulein Helene Juliane von Eynern. — Familienbes. f. 1863.

Oberinspektor*: Ruge in Halbendorf. F 127 Oppeln.

Gesamtfläche 1090 ha. — Gesamt-Grdst.-Neinertrag 12 857 *M.*

- 3813. Birkowitz**, Ritterg. m. Born. **Leopoldsberg** u. Forsthaus Birkowitz. P. E. Ag. eK. kK. Oppeln 6 km; E. (f. Frachten) Sczepanowitz 4,5 km; T. A. St. Halbendorf 2,5 km. 1 Zusp. u. Brenn.-Bew.*; 1 Förster*. Fläche 365,8 ha: 173,9 Acker, 33,3 Wiesen, 15 Weide, 109,7 Holz, 21,3 Korbweiden, 1 Park, 0,3 Garten, 11,3 Hof zc. 82 ha verpachtet, Grundst.-N.-G. 2594 *M*. Dampfbrennerei. — Holländer schwarzb. Herde. Vered. Landschw. Milchwirtsch.
- 3814. Halbendorf**, Ritterg. m. Born. **Schanz**. P. T. A. St. Halbendorf (Kr. Oppeln); F 127 (Wirtschaftsamt) u. 720 (Schloß). E. Ag. eK. kK. Oppeln 4,5 km; E. (Fracht) Sczepanowitz 3 km.

Reutmeister*: Mazinski. 1 Assistent, 1 Gärtner*. Fläche 389,8 ha: 341,5 Acker, 29,8 Wiesen, 4,5 Weide, 2,3 Wasser, 14,3 Park, 1,6 Garten, 5,8 Hof zc. 32 ha verpachtet. Grundst.-N.-G. 4856 *M*. — Molkerei m. Milchverkauf nach Oppeln. — Rindviehz. (schwarzb. Holländer). Schweinezucht (vered. Landschwein).

- 3815. Slawitz**, Ritterg. P. T. A. Halbendorf (Kreis Oppeln) 2,5 km; F 728. E. Ag. eK. kK. Oppeln 7 km; St. Slawitz; E. (Fracht) Sczepanowitz 5,5 km. 1 Zuspektor*. Fl. 334,3 ha: 304 Acker, 19 Wiesen, 1,1 Weide u. Holz, 2,1 Park, Garten, 8,1 Hof zc. 36,5 ha verpachtet. Grundst.-N.-G. 5407 *M*. — Milchwirtsch. Rotbunte Ostfriesenherde.

Majorats Herrschaft Dombrowka a. d. Oder,

bestehend aus den Gütern Nr. 3816 im Kreise Oppeln (und Nr. 4191/3 im Kreise Groß Strehlitz).

Besitzer: Hans Walter Freiherr von **Teichman** und **Logischen**, Major d. R. (des ehem. Gardekür.-Regts.) a. D., Landesältester auf Dombrowka.

Gesamtfläche 1738,1 ha. — Grundst.-Reinertrag 13244 *M*.

- 3816. Dombrowka a. d. Oder**, Ritterg. mit **Poschilletz**, **Niederhof** u. **Ant. Gr. Schinnitz**. P. T. A. Dombrowka a. d. Od. (Kr. Oppeln); F 4 kK. Groß Schinnitz; E. Ag. Krappitz 7 km; St. Rogau; eK. Proskau.
- Rentmeister*: Kühn.

Forstverwalter*: Gregorczyk in Poschilletz. Zuspektor*: Seidel. Brennereiverwalter*: David. Fläche 965,8 ha: 390 Acker, 40 Wiesen, 5 Wasser, 510 Holz, 5 Park, 10 Garten, 5,8 Hof zc. — Grundst.-N.-G. 8500 *M*. Dampfbrennerei, Dampfziegelei m. Ringofen und Sägewerk.

II. Güter innerhalb der Gemeinde- und Gutsbezirke.

- 3817. Neudorf**, Poln. P. T. E. A. St. kK. Comprachtschütz 2 km; Ag. eK. Oppeln; F 5 Chroszczinna. Freigut. Bes.: Georg **Gerstenberg**, Rgl. Oberamtmann auf Chroszczinna. Zuspektor*: Reinhold Becker.

Fläche 153 ha: 143 Acker, 4 Wiesen, 1,5 Wasser, 2 Holz, 2,5 Garten u. Hof. Grundst.-N.-G. 1863 *M*. Schwarzb. Ostfriesen. Milchverkauf nach Oppeln. Braunfohlengewinnung, Baggerförderung mit dril. Verladestelle.

13. Kreis Pleß.

Größe: 1063,949 Quadrat-Kilometer. — Einwohner: 144 419. — Landgemeinden: 93. — Gutsbezirke: 85. — Amtsbezirke: 44. — Städte: Pleß mit 5476 Einw., Nikolai mit 10 052 Einw., Altberun mit 2577 Einw. — Viehstand: 7405 Pferde, 31 681 Stück Rindvieh, 389 Schafe, 23 024 Schweine, 8355 Ziegen. — Lage: im südöstl. Teile der Provinz, grenzend an die Tschecho-Slowakei. — Die Güter gehören zur

Oberschlesj. Fürstentums-Landschaft. — Bodenbeschaffenheit: von mittlerer Güte, viel Wald. An unterirdischen Schätzen sind die reichen Steinkohlenlager zu erwähnen. Hervorragende Bergkuppen sind: der Biala-Brzeskogora (356 m), der Laurentiusberg bei Orzesche (344 m). — Der durchschnittliche Grundsteuer-Reinertrag beträgt pro Hektar Acker: 8,²² *M.*, Wiesen: 14,⁸⁸ *M.*, Holzungen: 3,¹³ *M.* Von der Gesamtfläche sind: 519,⁹¹ qkm Acker, 112,⁷⁴ qkm Wiesen, 330,⁷⁶ qkm Wald. — Gewässer: die Przemsza und die Weichsel (beide sind Grenzflüsse mit Dester.-Schlesien und Galizien), die Mlezna, der Korzyniec, die Gostine, die Klodniß und die Przeczynka. — Eisenbahnen: die Rechte-Ober-Ufer-Bahn (Kattowitz—Dziediß) mit den Stationen Zdaweiche, Emanuelsfegen, Kostuchna, Tichau, Kobier, Pleß, Bad Gottschalkowitz und Zdaweiche—Podlesie—Tichau; die Wilhelmsbahn (Jägernsdorf—Kattowitz) mit den Stationen: Zdaweiche, Petrowitz, Nikolai, Mokrau, Bradegrube, Orzesche, Friedrichsgrube; die Oberschlesische Eisenbahn (Breslau—Oswiecim) mit den Stationen: Kostow, Zmielin, Groß Chelm u. Neuberun; Friedrichsgrube—Tichau mit den Stationen: Friedrichsgrube, Orzesche-Chaussée, Prinzengrube, Lazisk, Tichau; Sohrau—Jastrzemb mit Warschowitz, Pawlowitz, Goldmannsdorf; außerdem mehrere Zweigbahnen nach verschiedenen Kohlengruben, sowie die Sekundärbahnen Sohrau—Orzesche und Gleiwitz—Orzesche mit der Station Orzesche und der Haltestelle Ormontowitz.

Kraft- u. Schmelzwerke bei Gostin; Eisengießerei u. Dampfkesselfabrik in Nikolai; Kalksteinbrüche in Dziektowitz, Graniek-Zmielin, Krassow; Kalkbrennereien in Dziektowitz, Gr. Chelm, Mokrau, Neuberun, Nikolai u. Dchojok; Dampfmehlmühle in Nikolai; Dampfsägewerke in Emanuelsfegen, Kobier, Neuberun, Nikolai und Pleß; Zellulosefabrik in Czulow; Brauerei in Tichau; Sprengstoffabriken in Altberun u. Ober Lazisk; Mineralöl-, Kohlenäure- und Glaubersalzfabrik in Elgoth; Dampfsiegeleien in Altdorf, Chelm, Elgoth, Emanuelsfegen, Nikolai und Tichau; Glasfabriken in Orzesche; Molkerei in Kempa.

Bildungsanstalten in Pleß: Gymnasium, höhere Mädchenschule, kath. und ev. Präparandie, kaufm. und gewerbl. Fortbsch.; in Nikolai: höhere Knaben- und Mädchenschule; kaufm. und gewerbl. Fortbsch.; in 20 Orten ländl. Fortbildungsschulen.

Kreisstadt Pleß.

Landgerichte: Glewitz, Ratibor und Beuthen OÖ. Amtsgerichte: Pleß, Nikolai (Landger. Glewitz), Sohrau (Landger. Ratibor), Myslowitz (Landger. Beuthen).

Landrat [F 20]: von Ruperti.

Kreissekretär: Keil, Rechnungsrat.

Kreisausschuß: Morcinich, Bürodirektor.

| Kreissteuersekretär: Teschner.

| Kreisversicherungsekretär: Lipinsky.

| Kreisasse: Marx, Obersteuersekretär.

Kreishauptkassenrendant: **Boyer**.
 Kreissparkasse [F 56]: **Müller**, Kreissparkassendirektor.
 Kreisarzt [F 51]: **Dr. Hartisch**, Med.-Nat.
 Kreis- u. Grenztierarzt [F 293]: **Dr. Stedebeder**.
 Katasterkontrolleure: für den südl. Teil **Voigt** in Pleß; für den nördl. Teil **Paschke** in Nikolai.

Hochbauamt in Rattowitz.
 Kreisbaumeister [F 16]: **Rompf**.
 Kreisschulräte: südlicher Teil **Jürsich** [F 42] in Pleß, nördl. Teil **Sczeponik** in Nikolai; östlicher Teil **Weyher** in Myslowitz.
 Gewerbeaufsichtsamt in Rattowitz.
 Finanzamt Pleß in Nikolai: **Scharweber**, Regierungsrat.
 Kulturamt in Gleiwitz.

I. Selbständige Gutsbezirke.

3818. Borin (Ober), Ritterg. P. T. Timmendorf 2 km; E. Ag. eK. F 17. Sohrau (Oberschles.) 6 km; A. St. Oberborin; kK. Kreuzdorf.
 Besitzer: **Kurt Dobers**.
 1 Insp.*, 1 Brenner*, 1 Gärtner*.
 Fl. 230 ha: 201 Acker, 20 Wiesen, 1 Wasser, 3,5 Holz, 2,5 Park, 0,5 Garten, 1,5 Hof zc. — Grdst.-N.-G. 1965 M.
 Brennerei (31000 l Brennrecht) u. Idw. Maschinen m. Dampftr. — Zmpport. Ostfriesen u. ostpreussische Holländer. Milchwirtschaft. Milch- u. Kartoffelabsatz in die Industrie.

3819. Dziełkowitz mit Gollawitz u. Podlenze, Ritterg. (zur Herrsch. Myslowitz gehör.). P. T. E. Birzentel (Kr. Rattowitz) 5,4 km; F 5 Zmielin; A. St. kK. Dziełkowitz; Ag. Myslowitz; eK. Anhalt.
 Bes.: **Franz Hubert Graf von Tiele-Windler** auf Moschen (Nr. 3750 ff.).
 Oberleitung siehe Nr. 3439 u. ff.
 1 Förster*, 1 Unterförster*, 1 Hilfsjäger.
 Pächter der Ökonom. (356,8 ha): **Fritz Fiebig** in Kopczowitz (Nr. 3827).
 Verwalter: **Otto Laschniga**.
 Fl. 1915,4 ha: 268,6 Acker, 126,4 Wiesen, 1452,6 Holz, 35,3 Weide, 17 Wasser, 3,6 Garten, 11,9 Hof zc.
 Grundst.-N.-G. 7179 M.
 Wassermühle. — Schwarzb. Ostfriesen.

3820. Gardawitz, Ritterg. (Anteil der Herrschaft Woscheczhy). P. T. F 31. Orzesche 6 km; E. Ballowitz (Fracht) 4, Zawada (Pers.) 3 km; A. St. Gardawitz; Ag. eK. Nikolai; kK. Woscheczhy.
 Besitzer: **Franz Hubert Graf von Tiele-Windler** auf Moschen (Nr. 3750 ff.)

Oberleitung siehe Nr. 3439 u. ff.
 1 Förster*, 1 Heger*.
 Pächter d. Ökonomie (322 ha): **Max Scholz**. — 1 Brenn.-Bew.
 Fl. 956,4 ha: 265,8 Acker, 115,9 Wiesen, 23,6 Weide, 10,5 Wasser, 515,6 Holz, 6,3 Gärten, 18,7 Hof zc.
 Grdst.-N.-G. 4822 M. — Brennerei. Ostfriesen.

3821. Golassowitz, Ritterg. P. T. F 1. A. St. eK. kK. Golassowitz (Kr. Pleß); E. Pawlowitz (Kr. Pleß) 6 km; Ag. Sohrau (O.S.) 16 km.
 Besitzer: **Dr. jur. Ed. Stonawski** auf Jarzombkowitz, Post Golassowitz.
 1 Brennereiverwalter*.
 Fläche 168 ha: 58 Acker, 6 Wiesen, 50 Fettweide, 38 Holz, 11 Wasser, 2 Park, 1 Garten, 2 Hof zc.
 Grdst.-N.-G. 960 M. — Brennerei. Roth. Ostfriesen. Dtsch. Edelschwein. Zucht galiz. Edelkarpfen (Besafsische).

3822. Goldmannsdorf (Ober), Ritterg. P. T. F 2 Pawlowitz (Oberschles.) 5 km; E. St. Goldmannsdorf; Ag. Sohrau (Oberschl.) 12 km; A. Ndr. Goldmannsdorf; eK. Golassowitz; kK. Schloß Goldmannsdorf.
 Besitzer: **Hans Frhr. von Reichenstein**, Rittmstr. a. D., auf Pawlowitz.
 Inspektor*: **Leo Bialas**. 1 Heger*.
 Fläche 444 ha: 350 Acker, 18 Wiesen, 9 Weide, 46 Holz, 19 Wasser, 2 Gärten, Hof zc. — Grdst.-N.-G. 3870 M.
 Schwarzb. Niederungsvieh. Fischzucht: Karpfen, Schleien.

3823. Goldmannsdorf (Schloß), Ritterg. P. T. F 3. Pawlowitz (Oberschles.) 4 km; Ag. Sohrau (O.S.) 8 km; A. Ndr. Goldmannsdorf; E. St. Gold-

- mannsdorf 2 km; eK. Golassowitz; kK. Schloß Goldmannsdorf.
Bes.: Friedr. Thau, Oberl. a. D. - 1 Assist.
Fl. 271,1 ha: 182,8 Acker, 20,8 Wiesen, 1,9 Weide, 1,1 Wasser, 59,8 Holz, 5,1 Hof zc. - Grundst.-N.-G. 2802 *M.*
Schwarzb. Niederungsvieh.
- 3824. Holzhausen, Staatsdomäne m. Borw. Sciern. P. T. F 10 (Holzhausen) und 13 (Sciern). E. A. St. Neuberun 0,5 km; Ag. Myslowitz; eK. Anhalt; kK. Altberun.**
Besitzer: Preuß. Domänenfiskus.
Pächter: Hugo Bothe. - 2 Inspektoren (1*), 1 Rechnungsführer.
Fläche 532 ha: 399 Acker, 60 Wiesen, 6 Weide, 19 Teiche, 38 Holz, 3 Garten, 7 Hof zc. - Grundst.-N.-G. 5888 *M.*
Etwa 75 ha an Anlieger verpachtet.
Kalksteinbruch u. Kalkofen. - Oldenburger × Ostfriesenherde, Bullen- u. Kalbenverkauf. Oldenb. Fohlenzucht. Vered. Landschwein, Ferkelverkauf. Getreide- und Kartoffelbau.
- 3825. Jarzombkowitz, Ritterg. m. d. Borw. Neuhoß u. Rainowka. P. T. F 1. A. St. eK. kK. Golassowitz (Kr. Pleß) 2 km; E. Pawlowitz (Kr. Pleß) 6 km; Ag. Sohran 14 km.**
Besitzer: Dr. jur. Ed. Stonawski.
Verwalter*: Josef Herrmann.
1 Assistent, 1 Förster*.
Fläche 463 ha: 290 Acker, 4 Wiesen, 148 kult. Fettweide, 70 Holz, 44 Wasser, 7 Park, Hof zc. - Grundst.-N.-G. 4020 *M.*
Notb. Ostfriesen. Deutsch. Edelschwein. Zucht galizischer Edelkarpsen, Besatzschweinverkauf; mafur. Niesenschlelen; engl. Fasanerie; Wildentenzucht. Weidebetrieb.
- 3826. Jedlin m. Mdr. Boischow, Rittg. mit Sandvorwerk. P. T. F 7. E. Neuberun 5 km; A. St. Jedlin; Ag. eK. Pleß; kK. Boischow.**
Besitzerin: Bergwerksgesellsch. Georg v. Giesche's Erben in Breslau.
Bevollm.: Generaldir. Bergrat Besser in Gieschewald (Nr. 3434).
Gutskasse Postschekft. Breslau 49693.
Insp.* Fieber. Heger.* Wanick.
Fläche 589 ha: 210 Acker, 40 Wiesen, 13 Weide, 250 Holz, 62 Teiche, 14 Hof zc. Grundst.-N.-G. 4012 *M.*
Schwarzb. Ostfriesen. - Milch-, Teich- und Forstwirtschaft.
- 3827. Koczziowitz, Staatsdomäne. P. T. F 6. E. A. St. Neuberun 3 km; Ag. Myslowitz; eK. Anhalt; E. kK. Groß Chelm 3 km.**
Besitzer: Preuß. Domänenfiskus.
Pächter: Fritz Fiebig.
Postschekft. Breslau 50627.
Fl. 368,7 ha: 226,5 Acker, 78,8 Wiesen, 15,3 Weide, 24,7 Wasser u. Holz, 2,3 Park u. Garten, 21,6 Hof zc. Grundst.-N.-G. 3371 *M.*
- 3828. Lazisk (Mittel), Ritterg. P. T. A. St. Mittel Lazisk (Kr. Pleß); F 9. E. (Pers.) Ag. eK. kK. Nikolai (Kr. Pleß) 5 km; E. (Fracht) Lazisk.**
Bes.: Gottmitungsgrube, Akt.-Ges.
Bevollm.: Bergwerksdirektor Golly.
Fläche 196 ha: 121 Acker, 35 Wiesen, 40 Holz. - Grundst.-N.-G. 1513 *M.*
An Grubenarbeiter verpachtet.
- 3829. Mokrau, Ritterg. m. d. Borw. Kießerberg. P. T. E. A. St. kK. Mokrau; E (Stückg). F 26. Ag. eK. Nikolai (Kr. Pleß) 4 km.**
Besitzerin: Bergwerksgesellsch. Georg von Giesche's Erben in Breslau.
Bevollm.: Generaldirektor, Bergrat Besser in Gieschewald (Nr. 3434).
Gutskasse: Postschekft. Breslau 49693.
Gutsinspektor*: Passaf.
Förster: Höhn.
Fl. 714 ha: 312 Acker, 28 Wiesen, 325 Holz, 20 Weide, 1 Wasser, 28 Hof, Wegerc. Grundst.-N.-G. 4618 *M.* - Kalkwerk (verp.). - Schwarzb. Niederungsvieh.
- 3830. Orntonowitz, Ritterg. m. d. Borw. Mittelhof, Neuhoß u. Oczkow. P. T. E. A. St. kK. Orntonowitz; eK. Sohran; F 8 Orzesche; Ag. Nikolai.**
Besitzer: Otto Hegenfeldt, Landesältester, Major d. Res. a. D.
Familienbesitz seit 1883.
1 Rentmeister*, 1 Inspektor, 1 Assist. 1 Revierförster* 1 Forstaufsicher*.
Fläche 1090 ha: 490 Acker, 36 Wiesen, 70 Dauerweide, 453,5 Holz, 3,5 Wasser, 4,5 Park, 1,5 Garten, 31 Hof, Uud. zc. Grundst.-N.-G. 8414 *M.* - Sandsteinbruch (Pächt. Silbermann, Deuthen Os.). - Sig. elektr. Anlage. Dampfflug. Veteil. an Wolkerei Schwientochlowitz. Schwarzb. Niederungsvieh (Herdbuchherde), Bullenverkauf. Oldenb. Fohlenzucht. - Weidebetrieb.
- 3831. Pawlowitz, Ritterg. m. Nieder-**

- hof, Raczlow u. Ferdinandshof.** P. T. F1 (Rentamt) u. 9 (Schloß) E. A. St. kK. Pawlowitz (Kr. Pleß); Ag. Sohrau (Oberschl.) 10 km; eK. Golassowitz.
- Bes.: Hans Frhr v. Reitzenstein, Rittmeister a. D., Landesältester, Witgl. d. Prov.-Landtages.
- Inspektor*: Franz Krall. — 1 Assst.
- Rentmeister: Radoschek.
- 1 Förster*, 1 Fischmeister*.
- Fläche 1146 ha: 679 Acker, 53 Wiesen, 20 Weide, 210 Holz, 140 Wasser, 8 Park u. Garten, 36 Hof zc.
- Grdst.-R.-G. 10515 *M*.
- Schwarzbunte Distriefen. Fischzucht: Karpfen, Schleien.
- 3832. Pilgramsdorf, Ritterg. mit Niederhof u. Kuhhof.** P. T. F2. eK. Golassowitz (Kr. Pleß) 3 km; E. Pawlowitz (Kr. Pleß) u. Bruchna (Kais Ferd.-Nordb.) je 5 km; A. St. kK. Pilgramsdorf; Ag. Sohrau.
- Bes.: Carl Freiherr von Reitzenstein, Rittmeister a. D.
- Familienbesitz seit 1776.
- Inspektor*: Schwabniewski.
- Fläche 617 ha: 355 Acker, 52 Wiesen, 15 Weide, 128 Holz, 50 Wasser, 17 Garten, Hof zc. — Grdst.-R.-G. 5223 *M*.
- Brettmühle. Schwarzb. ostfr. Rinderherde. Vered. Landschwein. Karpfenzucht.
- 3833. Riegersdorf, Ritterg.** P. T. A. St. kK. Sussitz 2 km; F 62. E. Ag. eK. Sohrau (Oberschl.) 4,5 km.
- Bes.: Paul Przymbel's Erben in Pitschen (Oberschl.).
- Inspektor*: Sobek. — 1 Assistent.
- Fläche 182 ha: 110 Acker, 19 Wiesen, 14 Weide (umzäunt), 1 Wasser, 28 Holz, 1,5 Park u. Garten, 8,5 Hof zc.
- Grundst.-R.-G. 1000 *M*.
- Schwarzb. Distriefen. — Milch-, Mast- u. Weidewirtschaft.
- 3834. Zabrzeg, Ritterg.** P. T. F17. E. A. St. Neuberun 1,2 km; Ag. Myslowitz; eK. Anhalt; kK. GroßChelm.
- Bes.: Franz Hubert Graf von Ziele-Windler auf Woschen (Nr. 3750 ff.).
- Güterdirektor: Garve in Zellin.
- Untmann*: Salwieczek.
- Fläche 190 ha: 135 Acker, 16 Wiesen, 13 Weide, 5 Wasser, 0,5 Holz, 1,5 Garten, 10 Hof zc. — Grdst.-R.-G. 2100 *M*.
- Holländer Vieh.
- 3835. Zawisz, Ritterg. mit Borm. Gostin u. Rustitalbei.** P. T. F1. eK. Orzesche 4 km; E. Orzesche und Friedrichsgrube=Ziegleiweiche (letztere nur f. Wagenladgn.); A. Zawisz; St. Gardawitz; Ag. Nikolai; kK. Wolchezyh.
- Bes.: Landrat a. D. Dr. Fritz Penner und Frau Ilse, geb. Hegenscheidt.
- Postcheckkonto Breslau 41919.
- Inspektor*: Görlich. — 1 Förster*.
- Fläche 590 ha: 250 Acker, 105 Wiesen, 9 Weide, 200 Holz, 11 Wasser, 6 Park, 4 Garten, 5 Hof, Unland zc.
- Grundst.-R.-G. 3431 *M*.
- Schwarzb. Distriefenherde. Vered. Landschwein.

Majorats Herrschaft Fürstentum Pleß,

bestehend aus den Gütern Nr. 3836—3896.

Besitzer: Seine Durchlaucht Hans Heinrich XV., Fürst von Pleß, Reichsgraf von Hochberg, freier Standesherr zu Fürstenstein, vorm. erbl. Mitglied des Herrenhauses, residiert in Fürstenstein (Nr. 1661 uff.).

Fürstliche Generaldirektion zu Schädlig bei Pleß. F 19 Pleß.

Bevollmächtigter: Generaldirektor Dr. Nasse in Pleß.

Forstverwaltung: Oberforstmeister Thalmann in Pleß.

Oberförsterei Pleß. Oberforstmitr.: Thalmann. Rentant: Wacławski in Pleß. 6 Förster.

" Kobier. Oberförster: Meyer. 6 Förster } Rentant: Meisch.

" Zwackow. Forstverw.: Krone. 4 Först. } in Kobier.

" Emanuelsjegen. Oberförster: Treskow } Rentant: Ostig

" in Friedrich-Ordmannshöhe. 5 Förster. } in Emanuelsjegen.

" Czulow. Oberförster: Fhle. 4 Förster. }

(Verwaltungsbezirk Oberforsten 9026 ha mit 36 570 *M* Grundst.-R.-G.

" Niederforsten 14 431 ha mit 49 544 *M* Grundst.-R.-G.).

Ökonomieverwaltung: Landwirtschaftsdirektor Dr. Goppein (f. Nr. 3872).

Gesamtfläche 42 162 ha. — Gesamt-Grdst.-Reinertrag 245 042 *M*.

- 3836. Adelsheidshof (Stäude II),** Rittergut m. d. Vorwerk **Maricenhof** (im Gutsbez. Deutsch Weichsel). P. T. Gr. Weichsel 7,5 km; F 10. E. Pawlowitz (Kr. Pleß) 5 km; A. St. Weichsel; Ag. eK. Pleß; kK. Stäude. Verwalter*: Voog. — 1 Assistent. Fläche 480 ha: 368 Acker, 63 Wiesen, 13 Weide, 36 Wasser, Garten, Hof u. Grundst.-N.-G. bei Stäude I bezw. Deutsch-Weichsel mit enthalten. Rote Dstriefen. Schweinezucht.
- 3837. Altdorf,** Ritterg. P. T. E. Ag. eK. kK. Pleß 2 km; A. St. Schloß Pleß. Fläche 31 ha. — Grdst.-N.-G. 347 *M* Parzellenpacht.
- 3838. Althammer,** Ritterg. P. Salenba (Kr. Rattowitz); T. E. Antonienhütte 4,5 km; A. St. Smilowitz; Ag. eK. kK. Nikolai. Fl. 1717 ha. — Grdst.-N.-G. 4938 *M*
- 3839. Berun (Alt),** Ritterg. P. T. Altberun; E. Neuberun 7 km; A. St. kK. Berun; Ag. Pleß; eK. Anhalt. Fl. 672 ha. — Grdst.-N.-G. 5580 *M*
- 3840. Biaßowitz,** Ritterg. P. T. F 16. E. Neuberun 2 km; A. St. Biaßowitz; Ag. Pleß; eK. Anhalt; kK. Berun. Pächter: Frau Anna Lonczig's Erben. 1 Inspektor*. Fl. 513 ha, wovon 282 ha Pachtfläche: 155 Acker, 65 Wiese, 3 Weide, 44 Wasser, 2 Korbweiden, 13 Unland, Hof u. Grundst.-N.-G. 2985 *M* Schwarzb. Dstriefen. Fischzucht.
- 3841. Boischow (Ober),** Ritterg. P. T. Altberun 4 km; E. Neuberun 8,5 km; A. St. Jedlin; Ag. eK. Pleß; kK. Boischow. Parzellenpacht 231 ha. Fl. 528 ha. — Grdst.-N.-G. 2882 *M*
- 3842. Borin (Nieder),** Ritterg. P. T. Timmendorf 2 km; F 20. E. Ag. eK. Sohrau (Oberschl.) 6 km; A. St. Ober Borin; kK. Kreuzdorf. Pächter: G. Nolda in Kreuzdorf. Fl. 246 ha, wovon 203 ha Pachtfläche: 173 Acker, 19 Wiese, 2 Weide, 9 Unland, Hof u. — Grundst.-N.-G. 2108 *M* Pferdez.: Kaltblüter. Dstrief. Stannherde (Herdb.). Dtsch. Edelschwein.
- 3843. Brzesz,** Ritterg. P. A. St. Miserau 2 km; T. E. Ag. eK. Pleß 7 km;

- kK. Brzesz. — Parzellenpacht. Fl. 297 ha. — Grdst.-N.-G. 4308 *M*
- 3844. Cielmitz,** selbst. Gutsbez. P. T. Altberun 5,5 km; E. Tichau 8,9 km; A. St. Cielmitz; Ag. eK. Pleß; kK. Berun. Fl. 2120 ha. — Grdst.-N.-G. 6038 *M*
- 3845. Czarkow,** Ritterg. P. T. E. Ag. eK. kK. Pleß 5,5 km; A. St. Radostowitz. Fl. 1615 ha. — Grdst.-N.-G. 6030 *M*
- 3846. Czarnedoly,** selbst. Gutsbez. P. T. St. Groß-Weichsel 5,3 km; E. Ag. eK. Pleß 13 km; A. Czarnedoly; kK. Stäude. Fläche: 270 ha. — Grdst.-N.-G. 2108 *M*
- 3847. Czwickitz (Nieder),** Ritterg. P. T. E. Ag. eK. Pleß 3,2 km; A. St. Schloß Pleß; kK. Czwickitz. Parzellenpacht 245 ha. Fl. 568 ha. — Grdst.-N.-G. 3492 *M*
- 3848. Czwickitz (Ober),** Ritterg. m. Freig. Czwickitz (70 ha). P. T. E. Ag. eK. Pleß 3,2 km; A. St. Schloß Pleß; kK. Czwickitz. Pächter von 170 ha: Wih. Leitlos, Hauptm. a. D. in Schäditz. Fl. 196 ha. — Grdst.-N.-G. 1463 *M*
- 3849. Emanuelsfegen,** selbst. Gutsbz. P. T. E. A. St. Emanuelsfegen (Kr. Pleß); F 45—48 Rattowitz; Ag. eK. kK. Nikolai. Fl. 5782 ha. — Grdst.-N.-G. 27485 *M* Kohlengrube. Brettmühle. Dampfziegelei.
- 3850. Gottschalkowitz (Nied.),** Ritterg. P. T. E. Gottschalkowitz (Kr. Pleß); Ag. eK. Pleß 5 km; A. St. Schloß Pleß; kK. Ob. Gottschalkowitz. Parzellenpacht 140 ha. Fl. 197 ha. — Grdst.-N.-G. 2312 *M*
- 3851. Gottschalkowitz (Ob.),** Ritterg. P. T. E. Gottschalkowitz (Kr. Pleß); Ag. eK. Pleß 5 km; A. St. Schloß Pleß; kK. Ober Gottschalkowitz. Parzellenpacht 157 ha. Fl. 529 ha. — Grdst.-N.-G. 5204 *M*
- 3852. Gostin,** Ritterg. P. F. Mittel Lazist (Kr. Pleß) 5 km; T. E. Ag. eK. kK. Nikolai 7,5 km; A. St. Wyrow. Pächter (6 ha): Mazura in Wyrow. Fl. 469 ha, wovon 6 ha Pachtfläche. Grundst.-N.-G. 1734 *M* Kohlengr.: Brinzengrube.

3853. Orzawa, Ritterg. P. T. Miedzna=
Orzawa 4 km; E. Ag. eK. Pleß
8 km; A. St. kK. Miedzna.

Pächter: Kranczoch in Guhrau.

Fläche 48 ha. — Grdst.-N.-G. 512 *M.*

3854. Guhrau, Ritterg. m. Borw.
**Großhof, Dombrowa, Feldhof,
Sandhof**. P. T. Fl. Miedzna=Orza=
wa; A. St. Guhrau; E. Zawiszczowice
in Oesterr. 3 km; E. Ag. eK. Pleß
12 km; kK. Miedzna.

Pächter: Kranczoch. — 1 Inspektor*.

Fl. 551 ha. — Grdst.-N.-G. 6068 *M.*

Fisch- u. Windmühle (Pächt.: Paul Beer).

3855. Zankowitz (Fürstl.), Ritterg.
P. Zankowitz (Oberschles.); T. E.
Ag. eK. kK. Pleß 4,6 km; A. St.
Sandau.

Fl. 1737 ha. — Grdst.-N.-G. 5813 *M.*

3856. Jaroschowitz, Ritterg. P. T.
Urbanowitz (Kr. Pleß) 2 km; E.
Tichau 8 km; A. St. Urbanowitz;
Ag. Pleß; eK. Anhalt; kK. Verun.
Pächterin: verw. Frau Burgund in
Urbanowitz.

Fl. 431 ha, wovon 179 ha Pachtfläche,
das übrige Parzellenpacht.

Grundst.-N.-G. 3249 *M.*

3857. Robielitz, selbst. Gutsbez. P. T.
E. Ag. eK. Pleß 7 km; A. St. Rado-
stowitz; kK. Brzesz 3,5 km.

Fl. 166 ha. — Grdst.-N.-G. 970 *M.*

Parzellenverpachtung 37 ha.

3858. Robier, Ritterg. P. T. F. A. St. E.
kK. Robier, Vhsf. 2 km; Ag. eK. Pleß.

Fl. 2225 ha. — Grdst.-N.-G. 10 850 *M.*

Fürstl. Dampfsägewerk [F3].

3859. Krassow, selbst. Gutsbez. P. T.
E. Wirktental (Kr. Rattowitz) 3,4 km;
A. St. Krassow; Ag. Myslowitz; eK.
Anhalt; kK. Lendzin.

Fl. 428 ha. — Grdst.-N.-G. 664 *M.*

3860. Kreuzdorf, Ritterg. P. A. St. eK.
Warschowitz 4 km; F 8 Pawlowitz
(Oberschles.); T. E. Ag. Sohrau
(Oberschl.) 7 km; kK. Kreuzdorf.

Pächter: Gustav Rolda.

Fl. 409 ha, wovon 265 ha Pachtfläche, der
Rest Parzellenp. — Grdst.-N.-G. 3283 *M.*

3861. Krier, Rittergut mit Vorwerk
Branitz u. Baradenvorw. P. F. A.

St. Miserau 2 km; T. E. Ag. eK.
Pleß 11 km; kK. Sussely.

Verwalter: Amtmann* Mikulla.

1 Assistent.

Fl. 698 ha, wovon 42 ha Parzellenpacht.

Grundst.-N.-G. 5290 *M.*

3862. Lazisk (Nieder), Ritterg. P. T. Ag.
eK. kK. Nikolai 3 km; E. Lazisk 1 km;
A. Ober Lazisk; St. Mittel Lazisk.
Fl. 13 ha. — Grdst.-N.-G. 66 *M.*

Parzellenpacht. — Kohlengrube.

3863. Lazisk (Ob.), Ritterg. P. T. Brade=
grube 1 km; E. Lazisk; A. kK. Ob. La=
zisk; St. Mitt. Lazisk; Ag. eK. Nikolai.

Fl. 162 ha. — Grdst.-N.-G. 698 *M.*

Parzellenpacht. — Kohlengrube.

3864. Lendzin, Ritterg. P. T. F. A. St.
kK. Lendzin; E. Zmielin 6 km; Ag.
Pleß; eK. Anhalt.

Pächterin: verw. Frau Burgund in
Urbanowitz.

Fl. 691 ha, wovon 112 ha Pachtfläche,
der Rest Parzellenpacht u. and. Nutzung.

Grundst.-N.-G. 4808 *M.*

Kohlengrube Heinrichsfreude.

3865. Lonkau, Ritterg. m. Gestüt **Louisen=
hof**. P. T. F. kK. Lonkau; E. Ag. eK.
Pleß 1,5 km; A. St. Schloß Pleß.

Gutsverwalter: Grodke.

Fl. 597 ha Parzellenpacht u. and. Nutzung.

Grundst.-N.-G. 5401 *M.*

3866. Lonkau-Paszeß, selbst. Gutsbez.
P. T. F. kK. Lonkau 3 km; A. St. Gott=
schaltowitz; E. eK. Ag. Pleß 7,2 km.

Fläche 99 ha: 3 Acker, 85 Wiesen, 4

Holz, 7 Wasser, Hof u.

Grundst.-N.-G. 3003 *M.*

3867. Mezerzitz, Ritterg. P. Zankowitz
(Oberschles.) 6 km; T. E. Ag. eK. Pleß
10 km; A. St. Jedlin; kK. Miedzna.

Fl. 111 ha. — Grdst.-N.-G. 567 *M.*

3868. Miedzna, Ritterg. P. Miedzna=
Orzawa 2 km; A. St. kK. Miedzna;
T. E. Ag. eK. Pleß 8 km.

Fl. 47 ha. Parzellenp. — G.-N.-G. 229 *M.*

3869. Miserau, Ritterg. P. A. St. Miserau;
T. E. Ag. eK. Pleß 10 km; kK. Sussely.
Verwalter: Amtmann* Folkerts.

1 Assistent.

Fl. 563 ha. — Grdst.-N.-G. 5736 *M.*

3870. Paprokan, Ritterg. P. T. E.
kK. Tichau (Kr. Pleß) 3,5 km; A. St.

- Paprosan; Ag. eK. Pleß.
Fl. 497 ha. — Grdst.-R.-G. 1780 *M.*
- 3871. Petrowitz**, selbst. Gutsbez. P. T. E. Idaweiche 3,2 km; A. St. Petrowitz; Ag. eK. kK. Nikolai.
Fl. 411 ha. — Grdst.-R.-G. 1122 *M.* Grube.
- 3872. Pleß (Schloß)**, Ritterg. m. Borw. Kempa u. Först. **Hans Heinrichs-Jasauerie**. P. T. F 15 (Schloß) u. 44 (Ldw.-Dir.). E. Ag. eK. kK. Pleß; A. St. Schloß Pleß.
Verw.: Ldw.-Direktor Dr. Gophein in Kempa bei Pleß.
Gutsverwalter*: Grodce. — 1 Aßfist.
Fl. 425 ha. — Grdst.-R.-G. 4173 *M.* Brennerei. Molkerei. Bäckerei.
- 3873. Podlesie**, Gutsbz. P. A. T. E. Ag. eK. kK. Nikolai (Kr. Pleß) 5 km; St. Podlesie.
Fl. 174 ha. — Grdst.-R.-G. 617 *M.*
- 3874. Poremba**, Ritterg. m. **Hans-Heinrichshof**. P. T. E. Ag. eK. kK. Pleß 5 km; A. St. Schloß Pleß.
Fl. 474 ha. — Grdst.-R.-G. 5528 *M.*
- 3875. Radostowitz**, Ritterg. P. T. E. Ag. eK. kK. Pleß 5,5 km; A. St. Radostowitz.
Fl. 75 ha. — Grdst.-R.-G. 483 *M.*
- 3876. Rudoltowitz**, Ritterg. m. Borw. **Neuhof**. P. T. E. Ag. eK. Pleß (Oberschles.) 5 km; A. St. Rudoltowitz; kK. Czwickliß.
Verwalter: Amtmann* Anders.
Fl. 491 ha. — Grdst.-R.-G. 5669 *M.*
- 3877. Sandau (Fürstl.)**, Rittg. P. T. E. Ag. eK. kK. Pleß 4 km; A. St. Sandau. Parzellenpacht u. anderweite Nutzung.
Fl. 817 ha. — Grdst.-R.-G. 1961 *M.*
- 3878. Schäblitz**, Ritterg. P. T. F 19. E. Ag. eK. kK. Pleß (Oberschles.) 1 km; A. St. Schloß Pleß.
Pächter: Wilt. Leitlof, Optm. d. R. a. D. Fl. 365 ha. — Grdst.-R.-G. 3304 *M.* Electr. Kraftanlage, Bauhof u. Kohlen-niederlage. — Schwarzb. Ostfriesen-stammerbe (Herdb.), Vollenverkauf. Dauerweiden.
- 3879. Siegfriedsdorf**, Rg. P. Miedzna-Grzawa; T. E. Ag. eK. Pleß 7 km; A. St. kK. Miedzna.
Fl. 243 ha. — Grdst.-R.-G. 1188 *M.*
- 3880. Smilowitz**, Ritterg. P. Hofrau 3 km; T. F 47. E. Ag. eK. kK. Nikolai (Kr. Pleß) 5 km; A. St. Smilowitz.
Pächterin: Ww. Frau Preiß.
Fl. 338 ha, wovon 281 ha Pachtfläche. Grundst.-R.-G. 2552 *M.*
- 3881. Staudel (u. II) Rittg.** m. Borw. **Stenzelhof**. P. Pawlowitz (Oberschl.) 4 km; T. E. Ag. eK. Pleß 14 km; A. St. Miserau; kK. Staudel.
Fl. 839 ha, wovon 159 ha bei Nr. 3836; d. Rest Parzellenpacht u. and. Nutzung Grundst.-R.-G. 7941 *M.*
- 3882. Studzienitz**, Rittg. P. Janfowitz (Oberschl.) 2 km; T. E. Ag. eK. kK. Pleß 5,5 km; A. St. Sandau.
Fl. 426 ha. — Grdst.-R.-G. 1371 *M.*
- 3883. Sussch**, Ritterg. m. Schäfereibw. P. T. F. A. St. kK. Sussch; E. Ag. Sohrau (O) 7 km; eK. Pleß 14 km.
Verw.: Amtmann Döring. — 1 Aßfist.
Fl. 2477 ha, wovon 311 ha Landwirtschafft: 216,75 Acker, 26 Wiesen, 10 Jungviehweiden, 16,5 Wasser, 29 Moorlult., 10,25 Wege u. Gräben, 2,5 Garten, Hof zc.
Grundst.-R.-G. 9809 *M.* Schwarzb. Niederungsvieh.
- 3884. Tannendorf**, Rittg. P. T. Altberun 5 km; E. Renberun; A. St. Cielmiz; Ag. eK. Pleß; kK. Berun u. Boischow.
Fl. 307 ha. — Grdst.-R.-G. 517 *M.*
- 3885. Tichau**, Rittg. P. T. F. E. A. St. kK. Tichau (Kr. Pleß); Ag. eK. Nikolai.
Verw.: Amtm. Nimmelse. — 1 Aßfist.
Fl. 370 ha. — Grdst.-R.-G. 3844 *M.* Brauerei [F 20 Kattowitz (Oberschl.)]. Kellerei. Ziegelei.
- 3886. Tiumendorf**, Ritterg. P. F 1. kK. Tiumendorf; T. E. Ag. Sohrau (Oberschl.) 8 km; A. St. Ober Borin; eK. Warschowiz.
Pächter: Stampe.
Fl. 389 ha, wovon 353 ha Pachtfläche, der Rest Parzellenpacht und andere Nutzung. — Grdst.-R.-G. 3183 *M.*
- 3887. Urbanowitz**, Rittg. P. T. A. St. Urbanowitz (Kr. Pleß); F 14. E. Tichau 6,5 km; Ag. Pleß; eK. Unhalt; kK. Berun.
Pächterin: verw. Frau Burgund.

- Fl. 421 ha, wovon 294 ha Pachtfläche.
Grundst.-N.-G. 2563 *M*
Zucht des schweren rheinisch-belgischen
Arbeitspferd., d. ostfries. schwarzschef.
Niedergräv. u. d. deutsch. Edelschweins.
- 3888. Warschowitz**, Rittg. P. F. A. St.
eK. kK. Warschowitz; T. E. Ag.
Sohrau (Oberchl.) 6 km.
Pächter: Nolda in Kreuzdorf.
Fl. 78 ha, wovon 35 ha Pachtfläche,
der Rest in Parzellenpacht.
Grundst.-N.-G. 1396 *M*
- 3889. Weichsel (Deutsch)**, Ritterg. m.
Marichenhof. P. T. Groß Weichsel; E.
Ag. eK. Pleß 11 km; A. St. Weichsel;
kK. Dt. Weichsel.
Verwalter: Boog. — 1 Assistent.
Fl. 210 ha. — Grundst.-N.-G. 1882 *M*
Rotschef. Hollb. Herde. Milchwirtschaft.
- 3890. Weichsel (Groß)**, Ritterg. be-
stehend aus Schäfereihof u. Gestüts-
vorwerk. P. T. F. Groß Weichsel 2,6
km; E. Ag. eK. Pleß 11 km; A. St.
Weichsel; kK. Brzesch.
Pächter: Hans Kühn.
Fl. 521 ha. — Grundst.-N.-G. 5511 *M*
Pachtfläche einschließl. Anteil v. Dtsch.-
Weichsel 504 ha: 253 Acker, 81 Wiesen,
89 Wasser, 20 Hutung, 1 Holz, 1 Garten,
3 Hof, 20 Uml. zc.
Rindvieh. roth. Ostfriesen. Schweine:
vered. Landschweine. Mast.
- 3891. Wilkowy**, Rittg. P. T. E. Tichau
3,5 km; A. St. Wyrow; Ag. eK. kK.
Nikolai. Parzellenpacht.
- Fl. 508 ha. — Grundst.-N.-G. 2427 *M*
- 3892. Wohlau**, Rittg. P. T. F. Miedzna=
Grzawa; A. St. Guhrau; E. Neuberun
9 km; Ag. eK. Pleß; kK. Wohlau.
Fl. 830 ha. — Grundst.-N.-G. 1817 *M*
- 3893. Wyrow**, Ritterg. P. A. St. Wyrow
(Kr. Pleß); E. Lazisk (Fracht) 3,
Nikolai (Pers.) 3,5 km; T. F 25.
Ag. eK. kK. Nikolai (Kr. Pleß).
Pächter: S. Mazura.
Fl. 1623 ha, wov. 362,2 ha Pachtfläche.
267,2 Acker, 59 Wiesen, 10 Weide,
17,4 Wasser, 2,3 Gart., 4,3 Uml., 2 Hof zc.
Grundst.-N.-G. 8679 *M*
Kohlengrube Heinrichsglück.
Zucht: Ostfriesen, dtisch. Edelschwein.
- 3894. Zarzytsche**, selbst. Gutsbez. P.
Podlesie; T. E. Ag. eK. kK. Nikolai
4,5 km; A. St. Anhalt.
Fl. 213 ha. — Grundst.-N.-G. 586 *M*
- 3895. Zawadka**, Rittg. P. T. F. Miedzna=
Grzawa; A. St. Guhrau; E. Pleß
12 km; Ag. eK. Pleß; kK. Miedzna.
Pächter: Kranczoch in Guhrau.
Fl. 138 ha: 97,5 Acker, 3 Wiesen, 5 Weide,
0,5 Wasser, 0,5 Gärten, 30,5 Karpfen-
teiche, 1 Hof zc.
Grundst.-N.-G. 1480 *M* — Große Karpfen-
züchtere. Jungviehaufl. (Ostfriesen).
- 3896. Zgojn**, selbst. Gutsbez. P. St. kK.
Wojchczyb (Kr. Pleß) 6 km; T. E. Ag.
Sohrau (Oberchl.) 11,3 km; A.
Zgojn; eK. Nikolai.
Fl. 665 ha. — Grundst.-N.-G. 2532 *M*

Herrschaft Woschczyb

bestehend aus den Gütern Nr. 3897/3900 (und Nr. 3820 im Kreise Pleß
und 4092 im Kreise Rybnik).

Bes.: Franz Hubert Graf von Ziele-Winkler auf Moschen, Kreis Neustadt O S.
(Nr. 3750/57).

Forstverwaltung [F10 Drzesche]: Forstmeister*: Krüger in Woschczyb.
Gesamtfläche 5197,6 ha. — Gesamt-Grundst.-Reinertrag 24 631 *M*.

- 3897. Jaszkiowicz**, Rittg. (Gutsbez.
Drzesche). P. A. St. Drzesche (Kr.
Pleß); T. E. Friedrichsgrube 1 km;
Ag. eK. Nikolai; kK. Woschczyb.
Fläche 162,8 ha: 0,1 Acker, 12,8 Wiesen,
3,6 Weide, 0,2 Wasser, 144,7 Holz,
1,4 Hof zc. — Grundst.-N.-G. 1004 *M*
- 3898. Drzesche**, Ritterg. P. T. F. E. A.
St. kK. Drzesche (Kr. Pleß); eK.
Sohrau; Ag. Nikolai.
1 Förster*, 3 Hülsjäger*.
Fläche 765,7 ha: 36,7 Acker, 21,2 Wiesen,
7,3 Weide, 674,5 Holz, 7,5 Wasser, 1,2
Garten, 17,3 Hof zc.
Grundst.-N.-G. 4739 *M* — Fischzucht.
- 3899. Woschczyb**, Ritterg. P. T. A. St.
kK. Woschczyb (Kr. Pleß); F10
Drzesche (Kr. Pleß); Ag. eK. Sohrau
(O S); E. Ballowitz 3,5 km.
1 Forstsekr., 1 Assist., 1 Först., * 1 Hülsj.

Fläche 1944,6 ha: 50,2 Acker, 91,6
Wiesen, 50,9 Weide, 1692,4 Holz, 44,7
Teiche, 1,2 Garten, 12,8 Unl., Hof 2c.
Grundst.-R.-G. 7352 *M.* — Fischzucht.
3900. Zawada, Mittg. P. T. F16. A.St.
Drzjeche (Kr. Pleß) 3km; Ag. Nikolai;
eK. Sohrau; kK. Wofschczg; E. Za-

wada 0,8, Friedrichsgr. (Frcht.) 2km.
1 Förster, 1 Forstauffeher.
Fläche 439ha: 41,1 Acker, 18,7 Wiesen,
9,9 Weide, 9,4 Teiche, 349,2 Holz,
0,8 Garten, 9,9 Unland, Hof 2c.
Grundst.-R.-G. 2888 *M.* — Fischzucht.
Brennerei.

14. Land- (und Stadt-) freis Ratibor.

Größe: 800 qkm ohne die Kreisstadt Ratibor, die mit 21,92 qkm und 38430 Einwohnern einen eigenen Stadtkreis bildet.

Einwohner: 79 430. — Landgemeinden: 78. — Gutsbezirke 57. Amtbezirke 39. — Viehstand: 6004 Pferde, 23 919 Stück Rindvieh, 594 Schafe, 18 431 Schweine, 12 687 Ziegen. Lage: im südlichen Teile der Provinz, grenzend an die Tschecho-Slowakei. — Die Güter gehören zur Oberschlesischen Fürstentums-Landschaft. — Bodenbeschaffenheit: in der Oberriederung ganz vorzüglich. Der durchschnittliche Grundsteuer-Reinertrag beträgt pro Hektar Acker: 21,15 *M.*, Wiesen: 30,94 *M.*, Holz: 5,48 *M.* — Gewässer: die Oder, die Olsa (Grenzfluß mit der Tschecho-Slowakei), die Summina, die Ruda mit der Rudka, die Zinna, die Troja und der Pfinnabach. — Teiche: der Babißer, der Grabowkaer und der Markowitzer Teich. — Eisenbahnen: Jägerndorf—Ratibor—Rattowitz mit den Stationen: Gr. Peterwitz, Woinowitz, Studzienna, Ratibor, Markowitz, Biela u. Nensa; Breslau—Oberberg mit den Stat.: Ratiborhammer, Nensa, Markowitz, Ratibor, Tworkau, Kreuzenort, Annaberg i. Schl.; Ratibor—Troppau mit den Stationen: Ratibor, Studzienna, Woinowitz Dorf, Kranowitz, Kranowitz Haltepunkt; die Kleinbahnen Groß Peterwitz—Ratscher mit den Stat.: Groß Peterwitz u. Ratsch; Annaberg—Rybnik mit den Stationen: Annaberg, Olsau, Groß Gorschütz; Gleiwitz—Ratibor mit den Stat.: Schymotzschütz, Nensa, Babiß, Markowitz, Lucasine und Plania.

Landw. Maschinenfabriken in Ratibor u. Ratiborhammer; chemische Fabrik „Ceres“ Hohenbirken; Mehlmühlen in Babiß, Bentowitz, Bojanow, Gammaw, Hohenbirken, Kranowitz, Makau, Ratibor, Sandau, Schammerwitz, Syrin, Tworkau und Wellendorf; Dampfsägewerke in Annaberg, Bentowitz, Hohenbirken, Lubom, Ratibor, Ratiborhammer und Syrin; Zuckerrfabriken in Ratibor und Woinowitz; Brauereien in Groß Peterwitz, Ratibor, Ratiborhammer; Käseereien in Bluschau, Kreuzenort, Makau u. Schonowitz; Dampfmolkerei in Ratibor; Schrotmühle in Rudnik; Kohlengrube in Kl. Gorschütz.

Bildungsanstalten in Ratibor: ev. Gymnasium; Realgymnasium; 2 höhere Mädchenschulen; kath. Schullehrerfeminar; 3 Taubstummen-

anstalten; kaufm. u. gewerbl. Fortbich.; gewerbl. Fortbildgssch. außerdem in Dstrog, Gr. Peterwitz, Ratiborhammer; 72 ländl. Fortbildungsschulen.

Kreisstadt Ratibor.

Landgericht: Ratibor. Amtsgericht: Ratibor.

Landrat [F 140, 141, 151, 154]: **Wellenkamp**,
Geh. Reg.-Rat.

Kreissekretäre: **Christen** u. **Nižer**.

Kreisamtssekretär: **Kasemir**.

Kreisausschuß: **Kanfo**, Obersekretär; **Zelber**,
Rechnungsrevisor; **Philipp**, Kreisaus-
schußsekretär; **Pietruschke**, Registratur-
sekretär.

Landfrankenkasse: **Kurth**, Kreisausschußsekr.

Kreisversicherungsamt [F 145]: **Klatt**,
Kreisversicherungsobersekretär.

Kreiskasse: Rentmeister **Bernhardt**, Rech-
nungsrat.

Kreiskommunalkasse: **Urban**, Rentant;
Witte, Kreisausschußsekretär.

Kreissparkasse: **Mohr**, Rentant; **Zelber**
Kontrollleur.

Katasterkontrollleur: **Luschek**.

Kreisarzt [F 318]: **Cleve**.

Kreistierarzt: Dr. **Kämpfer**.

Kreisbaumeister [F 379]: **Brase**.

Kreiswiesenbaumeister [F 325]: **Woydt**.

Wasserbauamt [F 447]: **Weiners**.

Kreischulräte: I. **Mandel**, II. **Speer**.

Gewerbeaufsichtsamt: [F 316]: **Classe**, Ge-
werberat.

Finanzamt: **v. Auerwald**, Ob.-Reg.-Rat.
Kulturamt für die Kreise Ratibor Stadt
und Land, Rybnik: i. B. **Gehlich**, Regie-
rungs-Obderlandmesser.

I. Selbständige Gutsbezirke.

3901. Bluschan, Majorat mit d. Bor-
werken **Neuhof** und **Heinrichshof**.
P. T. k. K. Mogau (Kr. Ratibor) 2 km:
E. Großgorschütz 6 km; T. F 7. E.
Kreuzenort 6 km; A. St. Bluschan;
Ag. eK. Ratibor.

Bes.: Se. Erzell. Dr. jur. **Johann Graf**
Larisch von Münnich, auf Karwin,
Tschechoslowakei.

Familienbesitz s. mehr als 200 Jahren.
Ökonomiedirektor: Ökonomierat
Joh. Gwuzdź, Karwin.

Oberverw.*: **Johann Pellar**.

1 Rentant, 1 Assistent, 1 Förster*.
Fläche 354,43 ha: 318,43 Acker, 7 Wie-
sen, 9 Holz, 2 Wasser, 18 Hof zc.

Grundst.-N.-E. 3873 *M*
Rübenbau. — Distriefennachzucht.

3902. Czerwenhütz, Ritterg. P. T.
Schonowitz 2,5 km; F 126. E. Ag.
eK. Ratibor 7 km; A. St. Czer-
wenhütz; kK. Slawikan.

Bes.: Frau **Sophie von Szymonki**,
geb. von Brochem, und **Johannes von**
Szymonki, Major a. D.
Familienbesitz seit 1700.

Postcheckkonto Breslau 14890.

Inspektor*: **Wilh. Hapel**. 1 Förster*.
Fläche 355 ha: 269 Acker, 28 Wiesen,
49 Holz, 9 Hof zc.

Grdst.-N.-E. 6137 *M* — Reinblüt.
holländ. Distriefen, Bullenverkauf. —
Saatgawirtsch. Ver. an Zuckerrb. Ratib.

3903. Gorschütz (Groß), Ritterg. m. Bw.
Leichhof. P. T. E. A. St. kK. Groß-
gorschütz (Kr. Ratibor); Ag. Ratibor;
F 25. eK. Loslau (Kr. Rybnik).

Besitzer: **Fritz von Friedländer-Ful-**
sche Erben in Berlin W 64, Unter-
den Linden 8.

Pächter: **Rybniker Steinkohlen-**
gewerkschaft, Post Emmagrube.

Güterdir.: **Laudien**, Hauptm. a. D.
in Sedlowitz (Nr. 4076).

Gutsvorst.: **Oberinsp.* Ad. Dyballa**.

Forstverwalt.: **Friedr. Knoepfler**,
Forstverw. u. Amtsvorst. — 1 Forstauf.

Fläche 683 ha: 353 Acker, 115 Wiesen,
16 Weide, 183 Holz, 1 Wasser, 15 Park,
Garten, Hof zc. — Grdst.-N.-E. 5808 *M*

Schwarzb. Distriefen (Herbb.). Bullen-
verkauf. Vered. Landtschw., Ferkelverb.

Zuckerrübenbau. — Dampfflug.

3904. Gorschütz (Klein), Ritterg. mit
Borw. **Brzedewsc**. P. T. E. kK.

- Großgorschütz (Kr. Ratibor) 2, Bf. 5 km; A. St. Kleingorschütz; Ag. Ratibor; F 14. eK. Loßlau (Kr. Rybnik).
Besitzer: Dr. jur. Johann Graf **Varisch von Wännich** auf Karwin (f. Nr. 3901).
Economie-direktion in Karwin.
1 Inspektor*, 1 Assistent, 1 Förster*.
Fläche 590 ha: 361 Acker, 44 Wiesen, 8 Weide, 157 Holz, 20 Wasser, Hof 2c.
Grundst.-R.-G. 5552 M. — Dampfspflug.
- 3905. Gregorowiz**, Ritterg. (zum Maj. **Slawikau** gehörig). P. T. F. St. kK. Lubowitz 2 km; E. Mensa 5 km; A. Slawikau; Ag. eK. Ratibor.
Besitzer: Guido Freiherr von **Gickstedt**, Majoratsherr auf Slawikau.
Beamte wie zu Schloß Slawikau.
Fläche 34 ha: 16 Acker, 11 Wiesen, 4 Weide, 1 Holz, 2 Garten, Hof 2c.
Grundst.-R.-G. 1191 M.
- 3906. Hohenbirken**, Ritterg. mit Ausschichtswald. P. T. A. St. kK. Hohenbirken (Kr. Ratibor); F 450. Ag. eK. E. Ratibor 5,5; Klnb. Lucasine 1,7 km.
Bes. (f. 1727): **Stadtgemeinde Ratibor**.
Stadtförster*: **Wendel**.
Pächter (218 ha): **Gregor Kobrecht**.
Telegr.-Adr.: Fischpächterei Hohenbirken-Ratibor.
Fläche 474,5 ha: 264,7 Acker, 28,2 Wief., 3,6 Weide, 138,2 Holz, 28,9 Teiche, 0,5 Garten, 10,4 Hof, Inland 2c.
Parzellenverpachtung 115 ha.
Grundst.-R.-G. 4548 M. — Fischzucht.
Düngeranfuhr aus Ratibor.
- 3907. Hofschütz (Groß)**, Majorat an die Tschechoslowakei übergegangen.
Bes.: **Arthur Graf von und zu Sprinzenstein und Neuhaus**, Rittmstr. a. D.
- 3908. Hofschütz-Commende (Klein)**, Ritterg. an die Tschechoslowakei übergegangen.
Besitzer: **Matieser-Ritter-Ordens-Commende**, „St. Johann“ zu Troppau.
Anpnießer: **Franz Graf von Hardegg** zu Glas in Wien.
Pächterin: **Troppauer Zucker-Raffinerie Akt.-Ges.** in Troppau.
- 3909. Hofschütz (Klein)** (v. Gellhorn) mit Klingebentel, Ritterg. an die Tschechoslowakei übergegangen.
Besitzer: **Max Rittner**.
- 3910. Kornitz**, Rittergut m. Borw. **Panlschhof**. P. T. F. Großpeterwitz (Kr. Ratibor) 1,6 km; F 6 Woinowitz (Schles.); A. Pawlan; St. Kornitz; Ag. eK. Ratibor; kK. Janowitz.
Bes.: **Georg von Dittrich**, Landesältester 2c. auf Czienslowitz (Nr. 3186).
1 Inspektor; 1 Assistent, 1 Jäger*.
Fl. 508,7 ha: 417,8 Acker, 34,2 Wiesen, 4,2 Weide, 27,2 Holz, 5,6 Garten, 19,7 Teiche, Wege, Hof 2c.
Grundst.-R.-G. 9828 M.
Milchviehherde (Oldenburg. u. Ostfries.).
Engl. Fleischschafe. — Rübenbau.
- 3911. Kornowatz**, Ritterg. P. F. Kornowatz; T. E. Ag. eK. Ratibor 9 km; Klnb. (Fracht) Lucasine 5 km; A. St. kK. Bogrzebin.
Besitzer: **Rudolf Müller**.
Fläche 90 ha: 75 Acker, 10 Wiesen, 3 Holz, 1 Park u. Garten, 1 Hof 2c.
Grundst.-R.-G. 1028 M.
Schwarzbunte Ostfriesen. Weiße Wyandotieshühner.
- 3912. Krawarn (Deutsch)**, Ritterg. an die Tschechoslowakei übergegangen.
Bes.: **Max Pintus**, Agl. Kommerzienrat in Neustadt (S.).
- 3913. Krawarn (Polnisch)**, gräflich Gaschin'sches Fideikommiß m. d. Vorwerken **Schloßhof**, **Oberhof**, **Amandhof**, **Niklashof** u. **Thurmas** (und den Nr. 3508 und 3914). P. T. F 4 (Rentamt), 5 (Amandhof) u. 7 (Schloßhof). A. St. kK. Polnisch Krawarn; E. Stolzmiß 3 km; Ag. eK. Ratibor.
Besitzer: **Edgar Reichsgraf Hentel von Donnersmard**, (Erster Graf v. Hentel-Gaschin) Rittmstr. d. R. a. D. auf Schloß Drynkel (Nr. 4231).
Bevollm.: Güterdirektor **Koßberg**, Rittmstr. a. D. zu Stolzmiß (Nr. 3521).
Rentamt: **Rentmstr.* Nowak**, Amtsvorsteher in Poln. Krawarn.
Inspektor* (Schloßhof u. Thurmas): **Hillmann** in P. Krawarn. — 1 Assist.
Inspektor* (f. Amandhof u. Niklashof): **Schmidt** in Amandhof. — 1 Assist., 1 Brennereidirekt. in Poln. Krawarn.
Forstverw.*: **Falkenthal** in Forsthaus Schwarzwald; 3 Förster*.
Fläche 1420 ha: 1064 Acker, 12 Wiesen, 319 Holz, 25 Hof 2c.
Grundst.-R.-G. 33 751 M.
Dampfbrennerei.
Orig. Oldenburger u. Ostfriesenherde.

- 3914. Makau**, Ritterg. (z. Fideif. Poln. Krawarn geh.) m. Borw. Rogow u. Widow. P.T.E. Stolz-
mütz 2,5 km; F 6. A. Poln. Krawarn;
Ag. eK. Ratibor; St. kK. Makau.
Bes.: Edgar Reichsgraf **Hendel v. Don-
nersmarkt** a. Schloß Brynnel (Nr. 4231).
Bevollm.: Güterdirektor Rittmstr. a. D.
Rohberg, zu Stolzmuß (Nr. 3521).
Inspr.*: Leo Neumann; 1 Assistent.
1 Förster*.
Fläche 616 ha: 541 Acker, 55 Wiesen,
2 Holz, 18 Hof zc.
Grdst.-R.-G. 18893 *M.* - Ostfriesenherde.
- 3915. Oppau**, Ritterg. an die Tschecho-
slowakei übergegangen.
Besitzer: Lucas Weigner.
- 3916. Pawlan**, Rittergut. P. E. Groß
Peterwitz (Nr. Ratibor) 5 km; T. E.
A. St. kK. Pawlan; F 116. Ag. eK.
Ratibor 7 km.
Bes.: Frau Marie **Doms**, geb. Klapper.
Bevollm.: Kommerzienr. Franz Doms,
Rittmstr. a. D. in Ratibor u. Bant-
witz (Nr. 637).
Inspektor*: Klyke.
Fläche 249,5 ha: 215,5 Acker, 14 Wie-
sen, 14 Holz, 3 Park, 3 Hof zc.
Grdst.-R.-G. 5322 *M.* Beteil. an Zuck-
fabrik Ratibor. - Schwarzb. Ostfriesen,
Reinzucht. Stammzucht d. dtsh. Edel-
schweines, Verkauf von Zuchtschw.
- 3917. Pogrzebin**, Fideikommiß-Rittg.
m. Bw. **Konotka**. P. T. Hornowak
1,5 km; F 482. E. Ag. eK. Ratibor
8,9 km; A. St. kK. Pogrzebin.
Besitzerin: Frau Hedwig **Voigt**.
Fläche 499 ha: 374 Acker, 39 Wiesen,
5 Weide, 68 Holz, 13 Hof zc.
Grdst.-R.-G. 4760 *M.*
Holländer Ostfriesen Rindviehzucht.
- 3918. Ponienhüz**, Ritterg. m. Borw.
Neuhof (Bestandteil der Herrschaft
Rudnik). P. T. F5. Schonowitz 2,5 km;
A. Czerwenhüz; St. Ponienhüz; E.
Dzielan u. Polnisch Neukirch 4,5 km;
Ag. eK. Ratibor; kK. Grzendszin.
Eigentümer: Erich von **Selchow**,
auf Rudnik. - Familienbesitz seit 1700.
Inspektor*: Mucha. - 1 Förster.
Fläche 487 ha: 283 Acker, 31 Wiesen,
161 Holz, 12 Gärten, Hof zc.
Grundst.-R.-G. 9681 *M.* - Zucht- u.
Betriebsrichtung wie bei Nr. 3921.
- 3919. Ratfch**, Staatsdomäne m. Borw.
Neuhof. P. T. F12. Ratfcher 3,7
km; A. E. Ratfch; St. kK. Throm;
Ag. Ratibor; eK. Rößnitz.
Besitzer: **Preuß. Domänenfiskus**.
Pächter: Ernst Dubke, Bgl. Ober-
amtmann. - 1 Assistent.
Fläche 330,8 ha: 287,8 Acker, 29,4 Wiesen,
0,3 Holz u. Wasser, 1,7 Abhänge u.
Dämme, 1,9 Garten, 9,5 Sand- und
Kiesgruben, Wege, Gräben, Hof zc.
Grdst.-R.-G. 17175 *M.* - Rübenbau.
- 3920. Rogau**, Maj. m. Bw. **Rogauhof**.
P. kK. Rogau (Nr. Ratibor); T.
F. E. Großgorschütz 4 km; A. St.
Bluschczau; Ag. eK. Ratibor.
Bes.: Dr. jur. Joh. Graf **Larisch von**
Wännich auf Karwin (j. Nr. 3901).
Von Bluschau aus bewirtschaftet.
Fl. 329,53 ha: 171,53 Acker, 10 Wiesen,
140 Holz, 8 Hof zc.
Grundst.-R.-G. 1520 *M.* - Kartoffelbau.
- 3921. Rudnik**, Ritterg. mit Borw.
Elisabethhof, Familienbesitz m. Erb-
folgeordnung (mit Nr. 3918 als
Ganzes in die Landgüterrolle ein-
getragen). P. T. A. St. kK. Rudnik;
F 232. E. Ag. eK. Ratibor 4 km.
Eigentümer: Erich v. **Selchow**, Reg.-
Rat a. D., Rittm. d. R. des ehem.
Leibfür.-Rgts a. D., Landesältester.
Oberinspektor*: Eberhard.
Rentmstr., Brennereiverw. und stellv.
Amtsvorsteher*: Carl Murgoth.
Fläche 686 ha: 564 Acker, 37 Wiesen,
65 Holz, 20 Gärten, Hof zc.
Grundst.-R.-G. 14036 *M.*
Brennerei. - Oldenburg-Wesermarsch-
Rindviehherde (Bullenwerk). Schweine-
mast. - Gründung. Zuckerrüben.
- 3922. Schammerwitz**, Ritterg. P. T.
E. Woinowitz (Schles.) 1 km; A.
Kranowitz; F 703. Ag. eK. Ra-
tibor; St. kK. Schammerwitz.
Bes.: Arthur **Brebeck**, Rittmstr. a. D.
Familienbesitz seit 1891. - 1 Verwalter.
Fläche 166,5 ha: 125 Acker, 30,9 Wiesen,
0,4 Holz, 1 Gärten, 9,2 Hof zc.
Grdst.-R.-G. 4688 *M.* - Pferde- u.
Schwarzb. Ostfriesen. Dtsch. Edelschw.
- 3923. Schonowitz**, Ritterg. P. T. F1.
St. Schonowitz; A. Czerwenhüz; E.
Ratibor 10 km; Ag. eK. Ratibor;
kK. Mosjuran.

- Bes.: Frau Olga v. Brochem-Gellhorn, geb. von Selchow.
- Bevollmächt.: Aug. Pietsch, Oberamtmann (s. auch Nr. 1774 u. 3189).
1 Inspektor*, 1 Jäger*.
- Fläche 343 ha: 313 Acker, 10 Wiesen, 10 Holz, 10 Park, Hof zc.
- Grdst.-R.-G. 5903 M. — Elektr. Anlage.
- Rindviehzucht: Schwarzb. Ostfriesen.
3924. **Silberkopf**, Majorat m. Vorw.
Friedrichshof. P.k.K. Rudnik 2 km; A.St. Silberkopf; T. F 740. E. eK. Ag. Ratibor 7,5 km; E. auch Großpeterwitz 9 km.
- Bes.: Frau Geheimrat Helene von **Bischoffshausen**, geb. Frein von Gießstedt, in Wisenhausen bei Rassel (s. auch Nr. 3522).
- Inspektor*: Heine. — 1 Assistent.
1 Brenn.-Verw.*, 1 Förster*.
- Fläche 534,7 ha: 400,4 Acker, 1,6 Wiesen, 2,9 Wasser, 111,5 Holz, 4,2 Park, Garten, 7,9 Wege, 6,2 Hof zc.
- Grundst.-R.-G. 9472 M.
- Brennerei u. Schrotmühle. — Rindviehz.: silbergraue Holländer, Bullenverkauf.
3925. **Slawikau**, Majorat (s. 1866) mit Nr. 3905 u. 4073. P. T. A. St. kK. Slawikau; F 1 Lubowitz; E. Nensa 7,5 km; Ag. eK. Ratibor.
- Besitzer: Guido Freiherr von Gießstedt. Oberinspektor: Anders, Optm. a.D. 2 Assst. 1 Brenn.-Verw.*
- Fläche 541 ha: 487 Acker, 29 Wiesen, 4 Weide, 5 Holz, 16 Park, Garten, Hof zc.
- Grundst.-R.-G. 17540 M.
- Dampfbrennerei. — Milchviehherde: Holländer Ostfriesen.
- © 3926. **Studzienna**, Rittg. P. T. E. St. Studzienna; F 330. Ag. eK. kK. Ratibor 4,6, Stsßl. 3 km; A. Sudoll.

Bes.: **Stadtgemeinde Ratibor**.
Pächter: Paul Meißner.

Fläche 182,4 ha: 153 Acker, 11,3 Wiesen, 1,3 Weiden, 8 Holz, 7,3 Gärten, Unld., Hof zc. — Grundst.-R.-G. 5192 M.

Beteil. an Zuckersabrik Ratibor.
Schleifische Rotviehherde (Herdbuch).

3927. **Tworkau**, Majorat, bestehl. aus den Gutsbez. **Tworkau**, **Bukau**, **Gllguth**, **Ramin** u. den Vorw. **Altshof**, **Annahof** u. **Giechuhof**, nebst Walzmühle. P. T. E. A. St. kK. Tworkau; F 28 (Tworkau) 5 (Bukau) Kreuzenort; Ag. eK. Ratibor.
- Besitzer: Wilhelm Graf von **Saurma-Zeltsh** auf Schloß Tworkau. Familienbesitz seit 1841.
- Postcheckkonto Breslau 27431.
- Generalbevollm.: Güterdirektor Hermann Pfisterer in Tworkau.
1 Rentmstr.*; 3 Inspektoren, 5 Assst., 1 Förster*, 2 Heger*, 1 Ziegelei-Verw.*, 1 Brennereiverw.
- Fl. 1456 ha: 1050 Acker, 116 Wiesen, 28 Weide, 129 Holz, 75 Korbweiden, 28 Wasser, 3 Park, 2 Gärten, 28 Hof zc.
- Grundst.-R.-G. 33341 M.
- Brennerei, Wassermühle in Tworkau, Dampfziegelei in Bukau.
- Zucht d. deutsch. Edelschweines.
Starker Zuckerrüben- und Rübensamenbau. Flachsbau.

3928. **Mhilsko**, Ritterg. P. T. F. E. kK. Großgorschütz 2, Vhf. 5 km; A. St. Kl. Gorschütz; Ag. Ratibor, eK. Loßlau.
- Bes.: Dr. jur. Johann Graf **Larisch von Wönnich** auf Karwin (s. Nr. 3901). Wird von Kl. Gorschütz aus bewirtschaftet.
- Fläche 117 ha: 102 Acker, 8 Wiesen, 2 Weide, 5 Hof zc.
- Grundst.-R.-G. 1377 M.

Jowiet Rybnice

Majoratsherrschafft Kuchelna,

bestehend aus den Gütern Nr. 3929—3946. Fideikommiß seit 1788.

Besitzer: Se. Durchl. Dr. Carl Max Fürst von **Lichnowsky**, Graf zu Werdenberg, Edler Herr von Woschütz, Wirkl. Geheimer Rat, Major vorm. à la suite der Armee, auf Kuchelna und Grätz (Tschscholowakei).

Generaldirektor: Paul Büschel in Hilvetihof [P. F 3 Wolatitz].

Güterdirektor für den preuß. Anteil: Holland in Kreuzenort.

Forstamt für den gesamten Forstbetrieb in Kuchelna [F 3 Wolatitz]: Forstmeister Nudel in Kuchelna. 1 Forstsekretär, 4 Förster.

Rechnungsamt in Kreuzenort [F 16]: Direktor W. Kingas. Rentmstr.: Corff.

Gesamtfläche 8439 ha. — Gesamt-Grdst.-Neinertrag 136 822 M.

Die Landwirtschaft ist in 20 Distrikte und eine Leichwirtschaft eingeteilt. Erzeugt werden etwa 500 000 Meterzentner Zuckerrüben, 30 000 Meterzentner

Rohrachs, Zuckerrübensamen, Weizen, Milch, Fische, Spiritus, Landw. Industrie: 1 Flachsfabrik mit elektr. Antrieb, 5 Warmwasserrösten (1 m. künstl. Trocknung), 1 Blauetsche, 1 Maschinenwerkstatt mit Dampftrieb. Anteil an der Ratiborer Zuckersabrik G. m. b. H.

3929. Bojanow, Musikalborn. P. T. F2.
E. Kranowitz (Kr. Ratibor) 3 km;
A. Borutin; St. kK. Venkowitz;
Ag. eK. Ratibor.

Inspektor: Frtz Peters.
Fläche 252 ha: 204 Acker, 39 Wiesen,
9 Hof zc. — Grdst.-N.-G. 5920 *M*.

3930. Bolatik, Ritterg. m. 776 ha
u. 6239 *M* Grdst.-N.-G. an die
Tschechoslowakei gefallen.

3931. Borutin, Ritterg. P. T. F1. E. kK.
Kranowitz (Kr. Ratibor) 5 km; A.
St. Borutin; Ag. eK. Ratibor.

Insp.*: Wilh. Sarrazin.
Fläche 671 ha: 534 Acker, 80 Wiesen,
25 Holz, 32 Hof zc.
Grundst.-N.-G. 21 152 *M*.

3932. Grabowka, Ritterg. u. Forsth.
Felixhöhe. P. kK. Lubom (Ober-
schles.) 2 km; F 15 Kreuzenort; T. E.
Tworkau 7 km; A. St. Grabowka;
Ag. eK. Ratibor.

Inspektor*: Schmidt.
Fläche 234 ha: 171 Acker, 33 Wie-
sen, 6 Weide, 12 Holz, 12 Hof zc.
Grundst.-N.-G. 3497 *M*.

3933. Rüberwitz, Ritterg. m. 884 ha
u. 13 759 *M* Grdst.-N.-G. an die
Tschechoslowakei gefallen.

3934. Kreuzenort (Schloß), Ritterg. m.
den Borw. **Lichtenberg** u. **Schloß-**
hof. P. T. F 3. (Wirtschaftsamt),
1 (Ziegelei) u. 14 (Gärtnerei). E.
A. St. kK. Kreuzenort; Ag. eK.
Ratibor.

Insp.*: W. Koch in Schloßhof.
Fläche 646 ha: 442 Acker, 105 Wiesen,
5 Weide, 66 Holz, 19 Wasser, 9 Hof zc.
Grdst.-N.-G. 13 491 *M*. — Ziegelei.

3935. Ruchelna, Ritterg. m. 655 ha
u. 8 770 *M* Grdst.-N.-G. an die
Tschechoslowakei gefallen.

3936. Lubom, Ritterg. mit d. Borw.
Paprotnik u. **Teichhof**. P. T. kK.
Lubom (Oberschles.); F 4 Kreuzen-
ort; E. Tworkau 7 km; A. St. Gra-
bowka; Ag. eK. Ratibor.

Inspektoren: Wieger in Paprotnik
u. Scholz in Teichhof.

Fläche 936 ha: 423 Acker, 18 Wie-
sen, 36 Weide, 286 Holz, 155 Wasser,
18 Hof zc.

Grdst.-N.-G. 9623 *M*. — Brennerei.

3937. Niebořchau m. **Neuhof**, Ritterg.
P. T. Lubom (Oberschles.) 2 km; F.
Niebořchau; E. Tworkau 4,5 km; A.
St. Grabowka; Ag. eK. Ratibor;
kK. Bogrzebin.

Inspektor: Materne.
Fläche 277 ha: 156 Acker, 64 Wiesen,
14 Weide, 29 Holz, 2 Wasser, 12 Hof zc.
Grundst.-N.-G. 7980 *M*.

3938. Dwořschütz, Ritterg. mit Borw.
Dedowitzhof. P. St. kK. Sandau
(Kr. Ratibor); T. F 12. E. A. Kreuzen-
ort 4 km; Ag. eK. Ratibor.

Inspekt*: Ad. Behne in Dedowitzhof.
Fläche 194 ha: 166 Acker, 12 Wiesen,
8 Holz, 8 Hof zc.

Grundst.-N.-G. 3661 *M*.

3939. Rohow, Ritterg. m. 344 ha
u. 7065 *M* Grdst.-N.-G. an die
Tschechoslowakei gefallen.

3940. Roschtau, Rittg. P. T. F2. E. A. St.
kK. Kreuzenort 3 km; Ag. eK. Ratib.
Inspektor: Rich. Stebel.

Fläche 254 ha: 244 Acker, 2 Wasser,
8 Hof zc. — Grdst.-N.-G. 4545 *M*.

3941. Ruderšwald, Rittg. P. T. F4. E.
Annaberg (Kr. Ratibor) 2,6 km;
A. Kreuzenort; St. kK. Ruderšwald;
Ag. Sultschin; eK. Ratibor.

Inspektor: Paul Frauenholz.
Fläche 149 ha: 145 Acker, 2 Wiesen,
2 Hof zc. — Grdst.-N.-G. 2996 *M*.

3942. Sandau (Neu Woschütz), Ritter-
gut. P. St. kK. Sandau (Kr. Ratibor);
F 13 (Wirtschaftsamt) u. 11 (Forst-
haus). T. E. Kreuzenort 8 km; A.
Borutin; Ag. eK. Ratibor.

Insp.*: Schloms in Neu Woschütz.
Fläche 562 ha: 178 Acker, 11 Wiesen,
373 Holz. — Grdst.-N.-G. 5276 *M*
Felixsasanerie.

3943. Schepankowitz, Ritterg. m. Borw.
Silvetihof mit 508 ha u. 6664 *M*

- Grdfst.-R.-G. an die Tschechoslowakei gefallen.
- 3944. Strandorf, Ritterg.** m. 232 ha u. 4409 *M* Grdfst.-R.-G. an die Tschechoslowakei gefallen.
- 3945. Syrin, Ritterg.** m. Vorwerk **Welskunt.** P. kK. Lubom (Oberöschl.) 1 km; F 15. T. E. Kreuzenort 8 km;
- A. St. Grabowka; Ag. eK. Ratibor. Insp.*: P. Meisterernst in Welskunt. Fläche 722 ha: 132 Acker, 123 Wiesen, 12 Weide, 218 Holz, 228 Wasser, 9 Hof. Grundst.-R.-G. 7200 *M* Karpfenzucht.
- 3946. Wreschin, Ritterg.** m. 543 ha u. 4565 *M* Grdfst.-R.-G. an die Tschechoslowakei gefallen.

Majorats Herrschaft Herzogtum Ratibor,

bestehend aus den Gütern Nr. 3947—3969; (Nr. 4037—4043 Kr. Rosenberg; Nr. 4115—4122 Kr. Rybnik; Nr. 4287—4296 Kr. Tost-Gleiwitz und 3571 Kr. Lublinitz).

Besitzer: Se. Durchlaucht Dr. jur. Viktor Amadeus Herzog von Ratibor, Fürst von Corvey, Prinz zu Hohenlohe-Schillingsfürst, Generalmajor vorm. à la suite der Armee, Vors. d. Prov.-Landtages der Provinz Oberschlesien, auf Schloß Rauden, Kr. Rybnik [F 1 Rauden (Bz. Oppeln)].

Zentralverwaltung: Herzogl. Kammer in Schloß Ratibor [F 416 Ratibor], Bankkonto: Dresdner Bank, Filiale Gleiwitz.

Generalbevollmächtigter: von Schwarzkopf, Kammerpräsident in Schloß Ratibor. — Kammer- u. Oberforstrat: Schmidt in Ratiborhammer; Kammerrat Dr. Hänfel u. Kammer- u. Domänenrat Rentwich. — 1 Baumeister; 1 Kanzleirat; 2 Kammersekretäre; 2 Kalkulatoren, 1 Registrator; 3 Kanzlisten; 1 Hilfstechner.

Hauptkasse: Keulmann, Hauptrentmeister; 3 Hauptbuchhalter.

Oberförsterei Ratibor: Verwalter Schmidt, Kammer- und Oberforstrat in Ratiborhammer; 1 Forstreferendar, 5 Revierförster, 3 Förster, 3 Unterförster, 10 Hilfsförster, 3 Heger.

Gesamtfläche 33 393 ha. — Gesamt-Grdfst.-R.-G. 173 927 *M*.

- 3947. Adamowitz, Rittg.** P. T. F 1. Babiß (Kr. Ratibor) 1 km; E. Nensa 5,5 km; St. A. kK. Markowitz; Ag. eK. Ratibor. Domänenverw.*: Kaiser. Fläche 402 ha: 103 Acker, 58 Wiesen, 13 Weide, 216 Holz, 9 Wasser, 3 Hof u. Grundst.-R.-G. 1856 *M*.
- 3948. Altendorf, Ritterg.** P. T. E. A. St. Ag. eK. kK. Ratibor. Fläche 25 ha: 24 Wiesen, 1 Hof u. Grundst.-R.-G. 161 *M*.
- 3949. Babiß, Ritterg.** mit den Vorw. Kempa und Trawnitz. P. T. F 2 (Kempa) und 3 (Trawnitz) Babiß (Kr. Ratibor); E. A. St. Nensa 3 km; Ag. eK. Ratibor; kK. Markowitz. Domänenverw.*: Wollmeyer in Kempa u. Frauenholz in Trawnitz. Fläche 558 ha: 290 Acker, 115 Wiesen, 5 Weide, 50 Holz, 94 Wasser, 4 Hof u. Grundst.-R.-G. 6468 *M*.
- 3950. Bogunitz, Ritterg.** P. T. F. kK. Liffel 3 km; E. Nensa 3,4 km; A. St. Markowitz; Ag. Ratibor; eK. Jacobsvalde. Fl. 213 ha: 23 Acker, 6 Wiesen, 181 Holz, 3 Hof u. — Grdfst.-R.-G. 654 *M*.
- 3951. Bresnitz, Ritterg.** P. E. eK. Ag. Ratibor 7 km; T. F 2. A. St. kK. Lubowitz 2 km. Pächter: Swoboda. Verwalter: Harrhof. Fläche 497 ha: 364 Acker, 32 Wiesen, 81 Holz, 2 Wasser, 18 Hof u. Grundst.-R.-G. 10 884 *M* Dampfbrennerei.
- 3952. Gregorowitz, Herzogl. Ritterg.** P. T. St. kK. Lubowitz 3 km; A. Slawikau 2,5 km; E. Ratiborhammer 6,5 km; Ag. eK. Ratibor. Fläche 147 ha: 121 Acker, 13 Wiesen, 9 Weide, 4 Hof u. An Untlieger verp. Grundst.-R.-G. 3875 *M*.
- 3953. Hammer (Ratiborhammer)** mit Forsth. Corvey, Ritterg. P. T. F. E.

- A. St. kK. Ratiborhammer; Ag. Ratibor; eK. Jacobswalde.
 Fläche 720 ha: 79 Acker, 49 Wiesen, 2 Weide, 567 Holz, 36 Wasser, 8 Hof zc.
 Grundst.-N.-G. 2811 M.
 Brett Schneidemühle (verpachtet an die Raudener Holzverwertung).
- 3954. Leng, Ritterg. m. Borw. Wiesen-**
hof. P. T. E. A. Mensa 5,5 km; St. kK. Zawada herz.; Ag. eK. Ratibor.
 Fl. 80 ha: 35 Acker, 36 Wiesen, 8 Holz, 1 Hof zc. — Grundst.-N.-G. 909 M.
- 3955. Lubowiz Schloß mit Borw. Maghof, Rittg.** P. T. F3. A. St. kK. Lubowiz; E. Mensa 6,3 km; Ag. eK. Ratibor.
 Pächter: verw. Frau Schulz. — 1 Insp. Fl. 244 ha: 185 Acker, 30 Wiesen, 17 Holz, 12 Hof zc. — Grundst.-N.-G. 6477 M.
- 3956. Markowiz, Ritterg.** P. T. F. E. A. St. kK. Markowiz (Kr. Ratibor); Ag. eK. Ratibor 4,6 km.
 Verwalter*: Wollmeyer in Kempa. (Nr. 3949).
 Fläche 462 ha: 217 Acker, 39 Wiesen, 8 Weide, 171 Holz, 24 Wasser, 3 Hof zc.
 Grundst.-N.-G. 4932 M.
- 3957. Mensa, Ritterg.** P. T. F. E. A. St. Mensa; Ag. eK. Ratibor; kK. Markowiz.
 Fläche 1603 ha: 4 Acker, 18 Wiesen, 6 Weide, 1560 Holz, 15 Hof zc.
 Grundst.-N.-G. 6168 M.
- 3958. Niedane, Rittg. mit Kreuzpropstei Rudnik, selbst. Gutsbezirk.** P. T. F365. E. Ag. eK. Ratibor 4 km; A. Lubowiz; St. Niedane; kK. Altendf. Pächter: Georg v. Dittrich, Rittmstr. a. D. auf Czjenskowiz (Nr. 3186).
 Insp.ektor*: Behowski.
 Fläche 428 ha: 335 Acker, 52 Wiesen, 21 Weide, 10 Holz, 2 Wasser, 8 Hof zc. — Grundst.-N.-G. 14985 M.
- 3959. Ottiz (Schloß), Ritterg.** P. T. E. F489. Ag. eK. Ratibor 4 km; A. Pawlau; St. Ober Ottiz; kK. Janowiz.
 Pächter: Verh. Zimmer, Oberst. d. N. a. D. Insp.ektor: Pofcheba.
 Fl. 184 ha: 175 Acker, 9 Hof zc.
 Grundst.-N.-G. 5050 M.
- 3960. Proschowiz, Ritterg.** P. T. E. Ag. eK. Ratibor 1 km; A. kK. Utendorf 0,5 km; St. Schloß Ratibor. Fläche 43 ha: 40 Acker, 3 Wiesen. Grundst.-N.-G. 993 M.
- 3961. Raschütz, Ritterg.** P. T. E. A. St. kK. Markowiz (Kr. Ratibor) 3 km; Ag. eK. Ratibor.
 Verwalter*: Kaiser, Adamowiz.
 Fläche 258 ha: 140 Acker, 10 Wiesen, 99 Holz, 9 Hof zc.
 Grundst.-N.-G. 1512 M.
- 3962. Ratibor Schloß, Ritterg.** P. T. F 37 (Brauerei). E. Ag. eK. Ratibor 0,5 km; A. St. Schloß Ratibor; kK. Ostrog.
 Fläche 190 ha: 87 Acker, 87 Wiesen, 10 Holz, 2 Wasser, 4 Hof zc.
 Grundst.-N.-G. 4551 M. — Dpfbrauerei.
- 3963. Ruda (Forstbez.), Ritterg.** P. T. E. A. Ratiborhammer 4,5 km; A. St. kK. Wellendorf; Ag. eK. Ratibor.
 Fläche 393 ha: 44 Acker, 4 Weide, 345 Holz. — Grundst.-N.-G. 1973 M.
- 3964. Sjachowiz (Borw.).** P. T. E. A. Mensa 2,2 km; St. Zawada herzoglich; Ag. eK. Ratibor; kK. Lubowiz.
 Fläche 38 ha: 25 Acker, 13 Wiesen. Grundst.-N.-G. 540 M.
- 3965. Schmutzschütz (Forstbez.), Rittg.** P. T. E. A. St. Mensa 4,4 km; F6 Babitz (Kr. Ratibor); Ag. eK. Ratibor; kK. Liffel.
 Fläche 361 ha: 7 Acker, 354 Holz. Grundst.-N.-G. 1063 M.
- 3966. Solarnia (Forst), Ritterg.** P. T. E. A. St. Ratiborhammer 1 km; Ag. Ratibor; eK. Jacobswalde; kK. Dziergowiz.
 Fläche 1266 ha: 93 Acker, 1173 Holz. Grundst.-N.-G. 5262 M.
- 3967. Wellendorf (Thurze), Ritterg.** P. T. E. A. Ratiborhammer 3,2 km; A. St. kK. Wellendorf; Ag. eK. Ratibor.
 Verwalter: Frauenholz in Trawnik (Nr. 3949).
 Fläche 529 ha: 77 Acker, 37 Wiesen, 34 Weide, 381 Holz, Hof zc.
 Grundst.-N.-G. 2463 M.
- 3968. Wilhelmstal, selbst. Gutsbez.** P. T. Hornowiz 3 km; E. A. St. kK. Markowiz 5,5 km; Ag. eK. Ratibor.
 Fläche 71 ha Holzungen. Grundst.-N.-G. ja. 230 M.
- 3969. Zawada (Herzoglich).** P. T. E.

A. Nensa 5 km; St. kK. Zawada
herzoglich; Ag. eK. Ratibor.

Fläche 114 ha: 52 Acker, 39 Wiesen,
23 Holz. — Grdst.-N.-G. 1701 M.

Herrschaft Beneschau,

bestehend aus den Rittergütern Nr. 3970/74.

Besitzer: Louis Freiherr von Rothschild in Wien.

Generalbevollmächtigter: Güterdirektor Arnold Braun, Oberlt. a. D.

3970. Beneschau, 3971. Bielau, 3972. Buslawitz, 3973. Rosmütz,
3974. Zawada-Beneschau an die Tschechoslowakei übergegangen.

Herrschaft Schillersdorf,

bestehend aus den Gütern Nr. 3975/82.

Besitzer: Dr. Alfons Freiherr von Rothschild in Wien.

Gesamtverwaltung in Schillersdorf.

Generalbevollm.: Güterdirektor Arnold Braun in Beneschau.

Gesamtfläche 4796 ha. — Gesamt-Grdst.-Reinertrag 56 864 M.

3975. Annaberg (Preuß. Oderberg),
Rittg. und Zabelkau m. Borw.
Neuhof. P. T. F 6. E. A. Annaberg
(Kr. Ratibor) 4 km; St. kK. Zabelkau;
Ag. eK. Ratibor.
Familienbesitz seit 1846.

Inspektor: Otto Kremser. — 1 Aßfist.
Fläche 456 ha: 362 Acker, 39 Wiesen
u. Weiden, 26 Hof, Wege zc.
Grundst.-N.-G. 8373 M. — Brennerei.
Schwarzb. ostfr. Rindviehh. Schweinez.
Zuckerrüben- und Flachsbau.

3976. Gaatsch, Rittg. (Gutsbz. Gr.
Darkowiz) m. Borw. Carlshof. P.
T. St. kK. Gaatsch; F 11. E. Annaberg
(Kr. Ratibor) 6 km; Ag. eK. Ratibor;
A. Kreuzenort.

Inspektor: Richterstk.
Fläche 486 ha: 244 Acker, 38 Wiesen,
182 Holz, 22 Hof zc.
Grundst.-N.-G. 5353 M.
Windmotor. Electr. Kraft- u. Lichtanlage.
Schwarzb. ostfr. Rindviehherde.
Ausged. Hackfruchtbau.

3977. Darkowiz (Klein),

3978. Hofschalkowiz, mit der ehem.
Erbrichterei Bobrownik,

3979. Gultschin, Schloß, m. Borw.
Weinberg,

3980. Ludgerstal,

3981. Markersdorf,

3982. Schillersdorf

an die Tschechoslowakei übergegangen.

Herrschaft Odersch,

bestehend aus den Gütern Nr. 3983/86.

Besitzer: Lejenne'sche Erben in Brüssel oder auf Schloß Mienen bei Saint-
Trend (Belgien). — Bevollm.: Güterdirektor* Mor. Gilly in Odersch.
Gesamtfläche 1725 ha.

3983. Odersch, 3984. Schlaufewitz, 3985. Schreibersdorf, 3986.
Weidental an die Tschechoslowakei übergegangen.

II. Güter innerhalb der Gemeinde- und Gutsbezirke.

3987. Annahof, Dominialg. (Gutsbz.
Deutsch Krawarn) an die Tschecho-
slowakei übergegangen.

Besitzer: N. Schlarbaum, Rittmstr. a. D.

3988. Ottiz (Ober), Dominialgut. P.
T. F 328. E. Ag. eK. Ratibor 6 km;

A. Pawlan; St. Ober Ottiz; kK.
Janowitz.

Bes.: Walther Niedinger, Rgl. preuß.
Rittmeister a. D.

Inspektor: Max Brokt.

Fläche 192,1 ha: 175 Acker, 2,5 Wiesen,
3 Weide, 1,4 Holz, 10,2 Hof zc.

- Grdst.-R.-G. 5047 *M.*
 Norische (Pinsgauer) Pferde.
- 3989. Ottitz (Neu)**, Freigut. P. T. F138. E. Ag. eK. Ratibor 5 km; E. Woinowitz (Schles.) 3 km; A. Neu Ottitz; St. Schß Ottitz; kK. Janowitz.
- Bes.: Günther v. Brochem'sche Erben: Wm. Frau Margarete v. Brochem, geb. Susche, Frau Erika Zimmer, geb. v. Brochem, u. Frä. Hertha v. Brochem.
- Benollm.: Gerh. Zimmer, Herzogl. Pächter in Schloß Ottitz (Nr. 3959).
 Inspektor: Niegel.
- Fläche 162 ha: 153 Acker, 5 Wiesen, 1 Holz, 3 Hof ic. — Grdst.-R.-G. 2622 *M.*
 Schwarzweiße Ostriesen.
- 3990. Plania**, Gut (Stadtkreis Ratibor). P. T. F. E. A. St. Ag. eK. Ratibor 2 km; Klnb. Plania 1,5 km; kK. Ostrog.

- Bes. (f. 1290): **Stadtgemeinde Ratibor**. Parzellenweise verpachtet.
- Fläche 214 ha: 205,2 Acker, 5,5 Wiesen, 3 Wasser, 0,3 Unland ic.
 Grdst.-R.-G. 3322 *M.*
- 3991. Thrbun**, Erbrichterei. Besitzer: Reinhard Döhner, an die Tschechoslowakei übergegangen.
- 3992. Woinowitz**, Fideikommiß. P. T. E. kK. A. St. Woinowitz (Schles.) 1,5 km; F 687. Ag. eK. Ratibor.
- Bes.: Eduard v. Baud, Reg.-Assess. a. D. Familienbesitz seit 1875.
- Oberinsp.*: Wilh. Lammich, 1 Assst. Fläche 492 ha: 368 Acker, 80 Wiesen, 5 Weide, 10 Holz, 7 Park u. Garten, 22 Hof ic. — Grdst.-R.-G. 12 237 *M.*
 Zuckerrübenbau.
- 3993. Zauditz**, Erbrichterei. Besitzer: Karl Rajchy, an die Tschechoslowakei übergegangen.

15. Kreis Rosenberg OS.

Größe: 898,762 Quadrat-Kilometer. — Einwohner: 54 985. — Landgemeinden: 71. — Gutsbezirke: 56. — Amtsbezirke: 28. — Städte: Rosenberg mit 5685 Einw., Landsberg OS. mit 1245 Ew. — Viehstand: 5748 Pferde, 19737 St. Rindvieh, 2107 Schafe, 20 407 Schweine, 4331 Ziegen. — Lage: im nördlichen Teile der Provinz, grenzend an Polen. — Die Güter gehören zur Oberschlesischen Fürstentums-Landschaft. — Bodenbeschaffenheit: leichter, wenig ertragsfähiger Boden, vorherrschend sind die Waldungen. — Der durchschnittliche Grundsteuer-Reinertrag beträgt pro Hektar Acker: 8,²² *M.*, Wiesen: 11,³⁶ *M.*, Holz: 2,³⁵ *M.* — Von der Gesamtfläche sind: 379,⁴⁰ qkm Acker, 57,⁹⁵ qkm Wiesen, 395,⁶⁹ qkm Wald. — Gewässer: die Litzwartha und die Proсна (beide sind Grenzflüsse mit Polen), ferner die Stober, der Budkowitz und der Bodländer Flößgraben, der Worogda-Bach. — Eisenbahnen: die Rechte-Ober-User-Bahn mit den Stationen: Lassowitz, Sausenberg, Zembowitz; Kreuzburg—Tarnowitz mit den Stationen: Alt Rosenberg, Rosenberg, Schöffschütz; Kleinbahn Zawisna—Rosenberg mit den Stationen: Zawisna, Hebestelle Landsberg, Landsberg, Wienskowitz, Nieder u. Ober Paulsdorf, Roselwitz, Jamm, Boroschau, Rosenberg; Kreuzburg—Jellowa mit den Stationen: Borkowitz, Georgenwerk, Thule, Laszkowitz u. Bodewils.

Mehlmühlen in Albrechtzdorf, Bodland, Groß Borek, Bohanowitz, Kraskau, Neudorf, Ober Paulsdorf, Rosenberg, Alt Rosenberg, Seichwitz,

Thule u. Uchüß; Dampfsägewerke in Bodland, Krysanowitz, Rosenberg, Sausenberg, Wendrin, Zawisna und Zembowitz; Flachsbereitung in Klein Laffowitz; Molkereien in Landsberg und Rosenberg.

Bildungsanstalten in Rosenberg: Lehrerseminar und Präparandie (†), höhere Knabenschule, gehobene Mädchenschule, kaufm. u. gewerbl. Fortbildungssch.; ländl. Fortbildungsschulen in 23 Orten.

Kreisstadt Rosenberg (Oberschles.).

Landgericht: Oppeln. Amtsgerichte: Rosenberg O.S., Landsberg O.S., Kreuzburg O.S.

Landrat [F56]: Dr. Ritter von Deines.

Kreissekretär: Heißig.

Kreisauschuß [F13]: Malkowsky, Obersekr.

Kreiskasse: Rentmeister, zugl. Kreiskommunalkassenrendant fehlt 33.

Kreisparlasse [F13]: Rendant **Boß**, Gegenbuchführer **Leubert**.

Kreisarzt: Dr. **Lange**.

Kreistierarzt [F45]: **Schirmeisen**, Vet.-Rat.

Katasterkontrolleur: **Kellert**.

Kreisrath: westl. Teil **Enders** in Kreuzburg; östl. Teil **Kruppa** in Rosenberg O.S.

Hochbauamt in Kreuzburg.

Kreiswegebauamt: fehlt 33.

Gewerbeaufsichtsamt in Kreuzburg.

Finanzamt in Kattowitz.

Kulturamt in Oppeln.

I. Selbständige Gutsbezirke.

3994. Albrechtzdorf, Ritterg. m. Borw.

Alinenhof. P. T. F 12. E. Ag. eK. kK. Rosenberg (Oberschles.) 3, Bsh. 4 km; A. St. Alt Rosenberg.

Besitzer: **Heinrich Graf von Bethusy-Suc**, Oberlt. a. D. auf Bankau (Nr. 3447).

Insp. *: **Anton Mikulla**.

2 **Wäfften***, 1 **Brenn.-Verwalter**.*
Oberförst.: **G. Walter** in Bankau.
1 **Förster**.*

Fläche 1069 ha: 358 **Äcker**, 43 **Wiesen**, 7 **Weide**, 4 **Wasser** 650 **Holz**, 3 **Garten**, 3 **Hof** etc. - Grundst.-N.-G. 5400 **M**.
Brennerei.-Zucht u. Betr. wie bei Bankau.

3995. Bodland, Staatsdomäne m. d.

Borw. **Wierschy** (Nr. Rosenberg) u. **Alt Tschapel** (Nr. Kreuzburg). P. T. St. kK. Bodland; A. Domäne Bodland; F 102. Ag. eK. Kreuzburg (Oberschl.); E. Kreuzburg und Schmaradt je 5 km.

Besitzer: **Preuß. Domänenfiskus**.

Wächt.: **Herm. Bratsch**, Rgl. Amtsrat, Rittmstr. a. D. auf Zamm (Nr. 4000).

Bevollm.: **Major a. D. v. Burgsdorff**.
1 **Insp.**, 1 **Hofverw.***, 1 **Brennerei-Verw.***

Fläche 628 ha: 507 **Äcker**, 109 **Wiesen**,

2 **Weide**, 2 **Wasser**, 1 **Holz**, 2 **Garten**, 5 **Hof** etc. - Grundst.-N.-G. 6898 **M**.
Brennerei - **Schwarzw.** **Niederungsvieh**.
Getreide-, **Kartoffel**- und **Flachsbau**.

3996. Bodland, Staatl. Oberförst. P.

T. F. St. kK. Bodland 5 km; A. Jagdschloß Bodland; Ag. Kreuzburg O.S. 11 km; E. Borfowitz 3,5 km; eK. **Blümlkenau**.

Besitzer: **Preuß. Forstfiskus**.

Oberförster: **Freiherr Grote**.

9 **Förster*** (2 ohne Rev.), 2 **Förstgeh.**
Fläche 4401 ha: 4098 **Holzboden**, 245 **nutzbarer**, 58 **unnutzbarer** **Nichtholz**.
Grundst.-N.-G. 9787 **M**.

3997. Boroschau, Ritterg. mit den

Borw. **Giehberg**, **Rodeland** und 1 **Gasthaus**. P. T. A. eK. kK. **Wischdorf** (Oberschles.) 3 km; **Klnb.** **Boroschau**; F 46. E. Ag. Rosenberg (Oberschles.) 7,5 km; **St. Skronskau**.

Bes.: **Udo Schulz**, **Regierungsrat a. D.** in Breslau 18, **Uhornallee 27**.

Rentmeister*: **Brzezinka**

1 **Förster***, 1 **Schloßgärtner**.*

1 **Inspektor***, 1 **Brennerei-Verwalter**.*

Fläche 1059 ha: 442 **Äcker**, 50 **Wiesen**,

- 510 Holz, 9 Weide, 13 Wasser, 4 Park u. Garten, 31 Hof zc.
- Grdfst.-R.-E. 6096 *M.* — Oldenburger. Dampfbrennerei. Dampfzlegelei (Pächter: Baumstr. Niemand in Beuthen D.S.)
- 3998. Bujow**, Ritterg. P. T. F 6. Ag. kK. Landsberg (Oberschles.) 5 km; E. Bankau 6, Kreuzburg (Pers.) 13 km; A. St. Bujow; eK. Ludwigsöf. Besizer: **Mar Wilbradt**. Postcheckkonto Breslau 50280. Insp.: Paul Hübner. — 1 Brenner*. Fl. 353,8 ha: 291,8 Acker, 29,7 Wiesen, 0,8 Weide, 18,8 Holz, 1,2 Park u. Wasser, 11,5 Wege, Gräben, Lehm- u. Sandgruben, Hof zc. — Grdfst.-R.-E. 2126 *M.* Dampfbrennerei.
- 3999. Hoheneiche**, Ritterg. (Gutsbez. Wienskowitz). P. T. F 18. Ag. Landsberg (Oberschles.) 5 km; E. A. St. Wienskowitz 2 km; eK. Bischdorf; kK. Kostellig. Besizer: **Wladimir v. Szulczyński**. Fl. 140 ha: 63 Acker, 9 Wiesen, 65 Holz, 3 Hutung, Hof zc. Grundst.-R.-E. 803 *M.* Rottschekige Ostfriesen.
- 4000. Jamm**, Ritterg. P. T. E. F 1. Bankau (Kr. Kreuzburg, Oberschles.) 5 km; Klnb. A. St. Jamm; Ag. kK. Landsberg (Oberschl.); eK. Bischdorf. Besizer: **Herm. Pratsch**, Amtsrat, Rittmstr. a. D., Pächter d. Domäne Bodland. 1 Inspektor, 1 Assistent, 1 Förster*, 1 Brennereiverwalter*. Fläche 977 ha: 521 Acker, 45 Wiesen, 15 Weide, 2 Wasser, 370 Holz, 24 Park, Garten, Wege, Hof zc. Grdfst.-R.-E. 6654 *M.* — Brennerei. Ziegelei. — Schwarzb. Niederungsvieh.
- 4001. Jaschine**, Staatsdom. m. Borw. **Vorzendorf**. P. Kl. Lassowitz 4 km; E. Lassowitz u. Borkowitz (Pers.) je 4,5, Sausenberg (Fracht) 10 km; A. St. Jaschine; Ag. F 29. T. Kreuzburg (Oberschles.) 7 km; eK. kK. Groß Lassowitz. Besizer: **Preuß. Domänenfürstus**. Pächter: **Ab. Zsmer**, Rittm. d. L. a. D. Inspektor*: **Rupka**. 1 Assistent, 1 Brennereiverwalter. Fläche 542 ha: 350 Acker, 60 Wiesen, 25 Weideland, 2 Gärten, 2 Wasser, 5 Holz, 98 Hof zc.
- Grundst.-R.-E. 4269 *M.* Dampfbrennerei. — Ostfriesenherde.
- 4002. Jordansmühle**, Ritterg. (Gutsbez. Schönwald). P. T. F 14. kK. E. Ag. Rosenberg (Oberschles.) 4 km; A. St. Schönwald; eK. Bischdorf. Besizer: **Felix von Studnik**, General-Landschaftsrepräsentant, Rittmstr. a. D. in Zeroltshüs (Nr. 3463). Alter Familienbesitz. Pächter: **Hans von Studnik** auf Schönwald (Nr. 4010). Insp.: **Gläser** in Schönwald. — 1 Assst. Fläche 417,6 ha: 245,6 Acker, 9,2 Wiesen, 1,2 Wasser, 147,3 Holz, 14,3 Hof zc. Grundst.-R.-E. 2085 *M.*
- 4003. Roselwitz**, Ritterg. P. T. F 3. Ag. kK. Landsberg (Oberschles.) 6 km; E. Bankau 8, Rosenberg 12, Kreuzburg 14 km; Klnb. Roselwitz; A. St. Jamm; eK. Bischdorf. Besizer: **Tomislaw Siciński**. Inspektor*: **Zaentzsch**. 1 Hofverwalt., 1 Brennereiverwalt*. Fläche 500 ha: 250 Acker, 45 Wiesen, 77 Weide, 110 Holz, 1 Wasser, 1,6 Park, 1,5 Gärten, 14 Hof, Wege zc. Grundst.-R.-E. 3449 *M.* Dampfbrennerei. — Schwarzb. Ostf.
- 4003a. Josephshöhe**, s. Nachtrag.
- 4004. Rotschanowitz**, Forstgutsbez. Bestandteil der Staatl. Oberförsterei Kreuzburg. (Schutzb. Rotschanowitz, Maschine u. Damnik). P. T. F. E. Ag. Kreuzburg; A. Jagdschl. Bodland u. Schiorke; St. Basan, Maschine u. Rotschanowitz; eK. Kreuzburg u. Bankau; kK. Bodland u. Rotschanowitz. Besizer: **Preuß. Forstfürstus**. Forstmitr.: **Schmidt** in Kreuzburg (Nr. 3466). — 5 Förster. Fl. 2400 ha, davon 2300,8 Holzboden. Grundst.-R.-E. 8135 *M.*
- 4005. Lowoschau**, Ritterg. P. T. E. eK. kK. Ag. F 25. Rosenberg (Oberschl.) 3 km; A. St. Alt Rosenberg. Bes.: **Heinrich Graf von Bethusy-Suc** auf Bankau (Nr. 3447). Insp.*: **U. Mikulla** in Albrechtzdorf. Oberförster*: **Walter** in Bankau; 1 Förster*. Fl. 491 ha: 108 Acker, 5 Wiesen, 2 Weide, 375 Holz, 1 Hof zc. Grundst.-R.-E. 2225 *M.*

- 4006. Neuhoff (Krasnan-Neuhoff),** Staatsdomäne mit **Bw. Kuhnau, Kr. Kreuzburg (Nr. 3467).** P. T. F153. eK. E (m. Anschlußgleis). Ag. Kreuzburg (Oberschles.) 1,3 km; A. St. Krasnan-Neuhoff; kK. Kuhnau.
 Besitzer: **Preuß. Domänenfiskus.**
 Pächter: **Joh. Holubek, Oberamtm.**
 Insp.*: **Hubert Holubek** in Kuhnau.
 1 Brennereiverwalter*.
 Fläche 317,6 ha: 270 Acker, 30 Wiesen, 4 Wasser u. Holz, 1 Park, 2 Garten, 10,5 Hof zc. — Grdst.-R.-G. 3724 M. Dampfbrennerei. Schwarzb. Distriefensh. Anerkannte Kartoffelwirtschaft.
- 4007. Paulsdorf (Ober),** Staatsdomäne mit **Bergvorwerk** u. Anteil **Kofelwitz.** P. T. F25. Ag. eK. kK. Landsberg (Oberschles.) 4 km; E. Rosenberg 14 km; Klnb. A. St. Ober Paulsdorf 1 km.
 Besitzer: **Preuß. Domänenfiskus.**
 Pächter: **Ludwig Meyer, Ökonomierat.**
 Inspektor*: **Frey.**
 Brennereiverwalter*: **Misdalski.**
 Fläche 768 ha: 466 Acker, 96 Wiesen, 15 Weide, 156 Holz, 3 Wasser, 5 Park, 5 Gart., 22 Hofz. — Grdst.-R.-G. 4780 M. Dampfbrennerei. Flachsbearbeitungsanlage. Beteil. an Genoss.-Molkerei Landsberg OS. — Schwarzb. Distriefen. Dtsch. Edelweizen.
 Kartoffel- und Flachsbau.
- 4008. Radau, Majorat (Ludwig v. Schmachowski'sches Familienfidei.)** m. d. **Borw. Kopasine, Lenke** u. Anteilen der **Rustikalfeldmark Radau, Lenke u. Roschütz.** P. T. F9. kK. E. Zembowitz 6,5, Bhl. 3, skm; A. St. Radau; Ag. Rosenberg; eK. Guttentag.
 Bes.: **Balthasar von Lusok, Hauptm. a. D.** Familienbesitz seit 1832.
 Banktto: **Seiborn & Co.** in Kreuzburg.
 1 Rentmeister*.
 Insp.*: **Tenschert.** — 1 Brennereiver.*
 1 Dampfflugmeister*, 1 Forstwerw.*
 4 Jäger, 1 Hilfsjäger.
 Fläche 2539 ha: 440 Acker, 43,5 Wiesen, 5,5 Weide, 2007,5 Holz, 7 Wasser, 3,5 Park, 2,5 Garten, 29,5 Wege, Gräben, Hof zc. Anliegerverpachtung.
 Grdst.-R.-G. 7746 M. — Dampfflug. Brennerei. — Schwarzb. Niederungsvieh. Fohlen- u. Schweinezucht.
 Int. Betrieb. Gründüngung.
- 4009. Rosenberg (Alt), Ritterg.** mit **Rustikalbes. P. T. F28. Ag. eK. Rosenberg (Oberschles.)** 6 km; E. kK. A. St. Alt Rosenberg 1,6 km.
 Bes.: **Mortimer von Biers und Wiskau,** Hauptmann a. D., Landesältester.
 Gutsverw.: **Postschektko. Brsl. 17820.**
 Inspektor*: **Pohl.** — 1 Assistent, 1 Brenn.-Verw.*
 1 Förster*.
 Fläche 868 ha: 605 Acker, 53 Wiesen, 10 Weide, 162 Holz, 5 Wasser, 33 Park, Wege, Garten, Hof zc.
 Grdst.-R.-G. 6927,86 M. — Brennerei. Wassermühle (verpachtet). Ziegelei. Schwarzbunt. Niederungsvieh, eingetr. Stammpferde. Zucht schwerer Arbeitspferde. Forellen- u. Karpfenteiche.
 Gründüngung. Nieselwiesen. Rüben-, Flachsu. Gentüsebau. Saatgutwirtsch.
- 4010. Schönwald, Ritterg. m. Borw. Eichgrund.** P. T. F14. E. Ag. kK. Rosenberg (Oberschles.) 1 km; A. St. Schönwald; eK. Bisdorf.
 Bes.: **Hans v. Stubitz, Oberst.** (im ehem. Leib.-Rür.-Rgt.) a. D.
 Alter Familienbesitz.
 Postschektkonto Breslau 27751.
 Inspektor*: **Elzner.** — 1 Verwalter*, 1 Brenn.-Verw.*
 1 Förster*, 1 Hilfsjäger.
 Fläche 836,5 ha: 459,6 Acker, 30,6 Wiesen, 308,7 Holz, 3,9 Wasser, 33,7 Hof zc.
 Grundst.-R.-G. 5223 M. — Brennerei. Beteil. an Genossenschaftsmolk. i. Rosenberg (Oberschles.) u. Dampffluggenoss. Wendrin. — Schwarzb. Distriefen. Starker Kartoffelbau. Gründüngung.
- 4011. Seichwitz (Mittel u. Nieder),** Staatsdomäne m. **Waldvorwerk.** P. T. F1. A. St. kK. Seichwitz; E. Pitschen 13 km; Klnb. Ag. Landsberg (Oberschles.) 9 km; eK. Boislawitz.
 Besitzer: **Preuß. Domänenfiskus.**
 Pächter: **Günther Franzki, Hauptm. d. R. a. D.** — Postschektk. Brsl. 13834.
 1 Insp., 1 Hofverw., 1 Brennereiverw.*
 Fläche 538 ha: 390,5 Acker, 84,7 Wiesen, 7,7 Weide, 0,5 Wasser, 30 Holz, 1,4 Park u. Garten, 23,2 Gräben, Wege, Hof zc.
 Grundst.-R.-G. 5852 M. — Brennerei und Kartoffelfloccenanlage.
- 4012. Seichwitz (Ober), Ritterg. m. d. Borw. Niederhof u. Carolinenhof.** P. T. A. St. kK. Seichwitz; F7. Ag. Landsberg (Oberschl.); E. Pitschen 15, Kreuzburg 25 km; Klnb.

- Zawisna 5 km; eK. Koschkwitz.
Bes.: **Wilh. Rudolphi**, Rittmstr. d. R. a. D.
und Landesältester.
Familienbesitz seit 1867.
1 Insp., 1 Assst., 1 Rechnungsj.
Brennmeister*: **Karl Bieler**.
Fläche 640 ha: 500 Acker, 65 Wiesen,
48 Holz, 12 Park, 5 Teiche, 10 Hof zc.
Grundst.-R.-G. 6546 M. — Brennerei.
Wassermühle mit Elektrizitätswerk.
Kotb. Ostfriesen. Belg. Pferde.
- 4013. Stronskau**, Rittg. P. T. F 1.
eK. Bischdorf (Oberschl.) 3,5 km;
E. Ag. Rosenberg 12 km; Klnb.
Voroschau 5 km; A. St. Stronskau;
kK. Kostelitz.
Besitzerin: **Verw. Frau Helene von
Kefowska**. — 1 Inspektor.
Fläche 425 ha: 300 Acker, 22 Wiesen,
20 Weide, 1 Wasser, 76 Holz, 2 Park,
2 Garten, 2 Hof zc.
Grundst.-R.-G. 3000 M.
Rindvieh: Oldenburger u. Ostpreußen.
Getreidebau, Raps, Saatkartoffelgut.
- 4014. Thule**, Fideikommiß m. d. **Borw.**
Agneshof, Ernsthof, Ostrolenka
u. **Frischmühle**. P. T. F 1 (Schloß)
u. 2 (Wirtschaftsamt). E. kK. A. St.
Thule (Oberschl.), Bshj. 3,5 km; Ag.
Rosenberg; eK. Gr. Lassowitz.
Bes.: **Egon Reichsfreiherr von Fürsten-
berg**. — Familienbesitz seit 1867.
Wirtschaftsamt: Postjoch. Bresl. 14717.
Administrator*: **Wilh. Milde**.
1 Assistent, 1 Brennereiverwalter*.
Forstverw.*: **Thiel**. — 4 Heger*.
Fläche 2143,7 ha: 480 Acker, 240 Wiesen,
2,8 Weide, 1352,9 Holz, 1 Wasser,
4 Park, 3 Garten, 60 Gräben, Wege u.
Gestelle, Hof zc. — Grdst.-R.-G. 7552 M.
Dampföfen. Wassermahlmühle (verp.)
Schwarzw. Oldenb. Rindviehherde. Me-
rinofleischschafe. Oldenb. Fohlenzucht.
Kartoffel- und Getreidebau.
- 4015. Thurzy**, Ritterg. P. T. E. Miß-
line 2 km; A. St. Zembowitz 4 km; Ag.
Rosenberg; eK. kK. Guttenberg.
Besitzer: **Se. Majestät Friedrich August**,
vorm. König von Sachsen.
Revierförster: **Böhm** in Dombrow-
ize b. Friedrichsgrätz.
Fläche 329 ha: 57 Acker, 10 Wiesen,
256 Holzjung. — Grdst.-R.-G. 815 M.
- 4016. Utschütz**, Staatsdomäne m. d. **Bw.**
Luisenhof, Annuenhof, Marienhof,

Schlesisches Güterabreßbuch. Dritte Ausgabe.

- Karlshof, Albrechtshof, Doro-
theenhof, Wittenau u. Heinadel**.
P. A. St. Utschütz (Oberschl.); T.
F 42. E. Pittschen (Oberschl.) 14,
Bshj. 15 km; Ag. Landsberg
(Oberschl.) 11 km; eK. Koschkwitz;
kK. Seichwitz.
Besitzer: **Frenß. Domänenfiskus**.
Pächterkonsortium (bestehend aus
5 Beteiligten): 1. Bevollm. Curt von
Portattus, Regl. Oberamtmann, Ritt-
meister a. D., Luisenhof.
2. Landw. Leiter: **Hans v. Portattus**,
Hauptmann. a. D.
3. Kaufm. Leiter: **Johannes Frhr. von
Seherr-Thoj**.
Dom. Verw.: Postschaffto. Brsl. 24965.
3 Inspekt.*, 1 Rentmeisterin*, 1 Brenn-
verwalter*, 1 Revierförster*.
Fl. 1825,2 ha: 1281,6 Acker, 158,9 Wiesen,
32,7 Weide, 265,5 Holz u. Wasser, 5,4
Park u. Gärten, 81,1 Amland, Hof zc.
Grundst.-R.-G. 16200 M.
Brennerei. Mühle. Elektr. Licht- u.
Kraftanlage (alle Maschinen werden
elektrisch betrieben). — Rindviehzucht:
Schwarzb. und rotbunte Ostfriesen.
Schweinezucht: vereid. Landschwein.
Mitgl. d. Verbandes Schles. Schweine-
züchter. Zuchtviehverkauf.

© **4017. Wachowitz**, Ritterg. P. T. F 55.
E. Ag. eK. Rosenberg (Oberschl.)
3 km; A. St. Wachowitz; kK.
Wyssoka.

Besitzer: **Carl Schmidlein**.
Inspektor: **Hajschke**.
Fl. 143,75 ha: 118 Acker, 16 Wiesen, 0,75
Weide, 1 Wasser, 4 Holz, 2 Spargel-
anlage, 2 Park, Gärten, Hof zc.
Grundst.-R.-G. 1285 M.
Ziegelei. — Schwarzw. Ostfriesen. Dtsch.
Edelschwein, Zucht u. Mast. Fischzucht.
Forellenteiche. — Zuckerrüben-, Spargel-
und Flachsbaum. Gründüngung.

4018. Walzen, Ritterg. P. T. F. E.
Ag. eK. kK. Rosenberg (Oberschl.)
2 km; A. St. Alt Rosenberg.

Bes.: **Johann Gottlob Freiherr von
Reiswitz und Raderzu** auf Wendrin.
Fläche 98,9 ha: 80,4 Acker, 7,5 Wiesen
u. Weide, 6,1 Holz, 4,9 Hof zc.
Grundst.-R.-G. 690 M.

4019. Wendrin mit **Rielbaschin** u.
Altvorwerk, Ritterg. P. T. F 1.
Rudoba (Oberschl.) 4 km; E.

- Sausenberg 4 km; A. St. Wenzdrin; Ag. eK. kK. Rosenberg.
 Bes.: Johann Gottlob Freiherr von Reiskow und Raderzin, Refer. a. D., Amtsvorst. — Postschto. Brsl. 17200.
 Inspektor*: Janit.
 Rentmeister: Lippok.
 Segemeister*: Tischler.
 Brennereiverwalter*: Tesche.
 Fläche 916,2 ha: 439,5 Acker, 15,4 Wiesen, 412 Holz, 8,3 Wasser, 8,4 Part, 7,7 Garten, 24 Hof zc. — Grdst.-R.-G. 4722 M.
 Brennerei. Leinölmühle. Flachsauarbeitungsanstalt. Anteil an Molkerei Rosenbg u. Dampfpfluggen. Wenzdrin.
 Rote u. schwarzb. Ostfriesen. — Flachsbb.
- 4020. Wienskowitz, Ritterg. m. Pannlinenhütte.** P. T. F 19. Ag. eK. kK. Landsberg (Oberschl.) 2 km; E. A. St. Wienskowitz.
 Besitzer: Kasimir von Krzysztoworski. 1 Inspektor. — 1 Brenner.
- Fläche 409,3 ha: 316 Acker, 62 Wiesen, 10 Holz, 6,3 Weide, 1,7 Wasser, 4 Part, 9,3 Gärten, Hof zc.
 Grdst.-R.-G. 2930 M. Dampfbrennerei. Keldziegelei. — Rote Ostfriesen. — Beteil. an Molkerei in Landsberg OS. u. Zuckersabrik in Kreuzburg. — Milch- u. Mastwirtschaft.
- 4021. Wyszoka, Ritterg.** P. T. F 17 (Magistrat), 4 (Forstamt), u. 34 (Stadtzieg.) E. eK. Ag. Rosenberg (Oberschl.) 4 km; E. auch Schöffschütz 2 km; A. St. Wachowitz; kK. Wyszoka.
 Bes.: Stadtgemeinde Rosenberg (OS). Postschekkonto Breslau 14900.
 Stadtförster*: Dehlgardt, Forstth. Grötsch.
 Ziegelmeister: Seidel.
 Fläche 780,6 ha: 12,4 Acker, 3,7 Wiesen, 762 Holz, 1,6 Weide, 1 Wasser.
 Grdst.-R.-G. 2487 M. — Dampfziegelei.

Karmunkau,

Preussisch-Brandenburgische Hausfideikommiss Herrschaft
 bestehend aus den Gütern Nr. 4022/28.

Besitzerin: Die vorm. königliche Familie der Hohenzollern.

Verwalt.: Die Preuß. Hofkammer in Berlin-Charlottenburg, Am Luisenplatz.
 Gesamtfläche 10284 ha. — Grundst.-R.-G. im ganzen 49286 M.

- 4022. Wischdorf, Rittg.** P. T. F 2. A. St. eK. kK. Wischdorf (Oberschl.); E. Ag. Rosenberg 10 km; Klnb. Borowichau 3 km.
 Administr.: Dr. Funck, Hptm. a. D. Postschekkonto Breslau 23483.
 Fläche 452,5 ha: 347,3 Acker, 78 Wiesen, 10,4 Weide, 1,8 Garten, 15 Hof zc.
 Grdst.-R.-G. 4299 M.
 Schwarzb. Ostfriesen u. ostpr. Holländer.
- 4023. Boref (Groß), Rittg. m. Borw. Eisenhammer u. Sophienhof.** P. T. F 1. A. St. Groß Boref; E. Ag. kK. Rosenberg OS. 12 km; eK. Wischdorf; Franziskanerfloster am Ort.
 Admin.: Hiescher in Alt-Karmunkau.
 Dom.: Postschekto. Brsl. 22975.
 Inspektor*: Wilde.
 Fläche 484,8 ha: 327 Acker, 112,5 Wiesen, 7,6 Weide, 12 Wass., 22 Holz, 0,5 Gärt., 3,2 Hof zc. — Grundst.-R.-G. 3686 M.
 Kartoffelstärkefabrik.
- 4024. Boganowitz, Ritterg.** mit den Borw. Barlow, Widra u. Jaworgrube. P. T. F 7. A. St. kK. Boganowitz; E. Ag. Rosenberg (Oberschl.) 16 km; eK. Wischdorf.
 Pächter: Wilhelm v. Pannwitz, Rgl. Amtsrat.
 Inspektor*: Friedrich Bursian in Boganowitz. 1 Assst., 1 Brenn.-Verw.*
 Fläche 597 ha: 429 Acker, 74 Wiesen, 44 Weide, 1 Holz, 49 Unland, Hof zc.
 Grundst.-R.-G. 4652 M. — Brennerei. Flachsberbeitungsanstalt m. Dampf Betr.
- 4025. Karmunkau, Oberförsterei** mit der Revierförsterei Eisenhammer, d. Förstereien Schwarzwald, Kutzoben, Neu Karmunkau, Alt Karmunkau, Wischdorf, Albrechtzdorf, Psurow, u. Kostellitz. Amtssitz in Wischdorf. P. T. F 3. Wischdorf (Oberschl.); E. Ag. Rosenberg OS. 10 km.
 Rgl. Forstmeister: Ludw. Junke in Wischdorf (Oberschl.). — 1 Revierförster, 9 Förster, 2 Hilfsförster, 4 Forstgehilfen.
 Fl. 6392 ha. — Grundst.-R.-G. 14 249 M.

4026. Karmunkau (Alt und Neu), Rittergüter mit Vorwerk **Elguth-Psurou** u. **Wollentschin**. P. T. Radlau (Oberschles.) 2 km; F 3. kK. Sternalitz; E. Ag. Rosenberg (Oberschles.) 12 km; A. Bischdorf (für Alt- u. Wollentschin), Bohanowitz (f. Neu R) u. Sternalitz (für Elguth-Psurou); eK. Bischdorf; St. Alt Karmunkau.

Administrator*: Hielscher in Alt Karmunkau. - Postschaff. Brsl. 26702. 1 Assistent, 1 Rechnungsf., 1 Brenn-Verwalter*, 1 Ziegelmeister*.

Inspektoren*: Eder in Elguth-Ps. u. Gawlik in Neu Karmunkau.

Fl. 1061,9 ha: 865 Acker, 114 Wiesen, 50 Weide, 23,4 Wasser und Wege, 2,6 Garten, 6,9 Obland, Hof zc.

Grundst.-R.-G. 10281 M. Brennerei. Molkerei. Dampfziegelei. Dstfries. Milchvieh. - Hackfruchtbau.

4027. Rostellitz, Ritterg. mit Vorw. **Wytoffka**. P. T. kK. Rostellitz; F 5 A. St. eK. Bischdorf (Oberschles.); E. Ag. Rosenberg (Oberschles.) 15 km. Administr.*: Dr. Fund in Bischdorf. Inspektor*: Krause. Fläche 483,3 ha: 337,2 Acker, 73,4 Wiesen, 66,7 Weide, 2 Wasser, 1 Holz, 0,7 Gart., 2,3 Hof zc. - Grundst.-R.-G. 4346 M. Schwarzb. Dstfriesen.

4028. Sternalitz, Ritterg. m. Vorw.

Separation. P. T. F1. kK. A. St. Sternalitz; E. Ag. Rosenberg (Oberschles.) 15,3 km; eK. Bischdorf.

Administr.: R. P. i l p, Oberamtmann. Postschaffkonto Breslau 22963.

1 Inspektor*, 1 Brennereiverwalter*, 1 Wirtschaftler in Separation.

Fl. 812,6 ha: 656,7 Acker, 57,9 Wiesen, 85,5 Weide, 1,3 Wasser, 1,1 Holz, 2,1 Gart., 8,6 Hof zc. - Grundst.-R.-G. 7773 M. Molkerei. Brennerei. Kartoffeltrockn.-Anlage. - Schwarzb. ostfries. Herde.

Herrschaft Sausenberg,

bestehend aus den Gütern Nr. 4029—4036.

Besitzer: Se. Durchlaucht Christian Kraft Fürst zu **Hohenlohe-Dehringen**, Generalmajor vorn. à l. s. d. N. auf Slawentz, Rt. Cosel.

Gesamt- und Forstverwaltung: siehe bei Nr. 3230 u. ff.

Gesamtfläche 11 061 ha. - Gesamt-Grundst.-Reinertrag 44 981 M.

4029. Grunowitz, Ritterg. P. T. St. Klein Lassowitz 4 km; E. Lassowitz 4,5 km; A. Sausenberg; Ag. kK. Rosenberg (OS); eK. Gr. Lassowitz. Pächter: Kirsch in Kl. Lassowitz.

Inspektor: Dzwald Buchel.

Fläche 791 ha: 268 Acker, 16 Wiesen, 9 Weide, 480 Holz, 8 Wasser, 10 Hof zc.

Grundst.-R.-G. 5694 M. - Wassermühle. Jungviehzucht. Ruben- u. Getreidebau.

4030. Rudoba (Chudoba), Ritterg. P. T. F. kK. Rudoba (Oberschl.); E. A. Sausenberg 3 km; Ag. eK. Rosenberg 13 km; St. Gr. Lassowitz.

Pächter: Georg Heilmann in Groß Lassowitz. - 1 Inspektor.

Fläche 480 ha: 171 Acker, 12 Wiesen, 292 Holz, 5 Hof zc.

Grundst.-R.-G. 2269 M. - Weidewirtschaft f. d. Jungvieh d. Stammherde Groß Lassowitz.

4031. Laszkowitz, Ritterg. P. T. kK. Thule (Oberschles.) 3 km; F 3 Altbudkowitz (Schles.); A. Sausenberg

11 km; St. E. Laszkowitz 1 km; Ag. Rosenberg; eK. Gr. Lassowitz.

Administrator: Moritz.

Fläche 1842 ha: 305 Acker, 116 Wiesen, 12 Weide, 1392 Holz, 17 Hof zc.

Grundst.-R.-G. 10 343 M.

4032. Lassowitz (Groß), Ritterg. P. T.

F. St. eK. kK. Groß Lassowitz; F 3 Rudoba (Oberschles.); A. Sausenberg; E. Sausenberg 4, Thule 7 km; Ag. Rosenberg.

Pächter: Georg Heilmann (f. auch Nr. 1537). - 1 Inspektor, 1 Assistent,

1 Brennereiverwalter, 1 Sekretärin. Fläche 1153 ha: 262 Acker, 15 Wiesen, 8 Weide, 857 Holz, 11 Hof zc.

Grundst.-R.-G. 4952 M.

Brennerei. - Schles. Rotvieh (Herdb.), Bullen- u. Kalbenverkauf. Milch in die Industriegegend. Zucht d. gr. weißen Edelschweins.

4033. Lassowitz (Klein), Rittergut. P. T. St. Klein Lassowitz; F 72 Kreuzburg (Oberschl.); E. Lassowitz 2 km;

- A. Sauzenberg; Ag. Rosenberg (Oberschl.); eK. kK. Gr. Laffowitz. Pächter: Kirsch, Hauptm. d. R. a. D. Postcheckkonto Breslau 11 189. 1 Rentmeister*, 1 Inspektor.* Fläche 1392 ha: 411 Acker, 100 Wiesen, 837 Holz, 26 Wasser, 18 Hof u. Grundst.-R.-G. 8735 M. — Brennerei. Molkerei (Pächt. Smaczny). Wassermühle. Milchviehz. Rübenb. Fischerei.
- 4034. Sauzenberg**, Ritterg. P. T. F. E. A. Sauzenberg, Bhf. 2,5 km; Ag. Rosenberg 13 km; St. eK. Groß Laffowitz; kK. Rudoba. Fläche 4758 ha: 120 Acker, 30 Wiesen, 2 Weide, 4560 Holz, 46 Hof, Wege u. Grundst.-R.-G. 9348 M. Dampfbrettmühle (1 Verm.*) u. Ziegelei.
- 4035. Storkau**, Ritterg. P. T. St. Klein Laffowitz 4 km; A. Sauzenberg; Ag. kK. Rosenberg (OS) 11 km; E. Laffowitz 4 km; eK. Gr. Laffowitz. Pächter: Kirsch in Kl. Laffowitz. Fl. 294 ha: 175 Acker, 116 Holz, 3 Hof u. Grundst.-R.-G. 1872 M. — Fohlenzucht.
- 4036. Trebitschin**, selbst. Gutsbez. P. T. St. eK. kK. Groß Laffowitz 3 km; E. A. Sauzenberg 8 km; Ag. Rosenberg. Pächter: Georg Heilmann in Groß Laffowitz. Fläche 408 ha: 161 Acker, 28 Wiesen, 2 Weide, 206 Holz, 11 Hof u. Grundst.-R.-G. 1768 M. — Weidewirtschaft s. d. Jungvieh der Stammherde Gr. Laffowitz. Merinofleischschafherde.

Anteil des Herzogtums Ratibor (Fideikommißherrschaft Zembowitz), bestehend aus den Gütern Nr. 4037—4043.

Besitzer: Se. Durchlaucht Dr. jur. Viktor Amadeus Herzog von Ratibor, Fürst zu Corvey, Prinz zu Hohenlohe-Schillingsfürst, Generalmajor vorm. à l. s. d. Armee, auf Schloß Nauden (Nr. 4115 u.).

Zentralverwaltung: Herzogl. Kammer in Schloß Ratibor (Nr. 3947 u. ff.). Generalbevollm.: Kammerpräsident von Schwarzkopf in Schloß Ratibor. Forstmeister*: Scheuch in Zembowitz [F 7]; 3 Revierförster*, 5 Förster*, 4 Hilfsförster. — Rentmeister*: Münch; 1 Buchhalter.

- 4037. Rneja** (Forstbez.), Ritterg. P. T. E. A. St. kK. Zembowitz 4 km; Ag. Rosenberg OS; eK. Guttentag. Fläche 1428 ha: 82 Acker, 40 Wiesen, 6 Weide, 1285 Holz, 3 Hof u. Grundst.-R.-G. 1926 M.
- 4038. Leschna** (Forstbez.), Ritterg. P. T. E. Ag. eK. Rosenberg (Oberschl.) 7,5 km; A. Zembowitz; St. Wachow; kK. Wyssoka. Fläche 1075,5 ha: 43 Acker, 35 Wiesen, 18 Weide, 973 Holz, 2,5 Hof u., 4 Wasser. — Grd st.-R.-G. 1794 M.
- 4039. Dsjieško** (Forstbez.), Ritterg. P. T. E. A. St. kK. Zembowitz 5 km; Ag. eK. Rosenberg (OS) 12 km. Fl. 488 ha: 35 Acker, 16 Wiesen, 437 Holz. Grundst.-R.-G. 2079 M. — Ziegelei.
- 4040. Roscholkau**, Ritterg. P. T. eK. Guttentag 5,5 km; E. A. kK. Zembowitz 7 km; St. Frei-Radlub; Ag. Rosenberg (Oberschl.). Fl. 362 ha: 96 Acker, 10 Wiesen, 2 Weide, 254 Holz. — Grundst.-R.-G. 1680 M.
- 4041. Pruskau**, Ritterg. P. T. E. A. St. kK. F2. Zembowitz 4,5 km, Bhf. 2 km; Ag. Rosenberg (Oberschl.) 13 km; eK. Guttentag. Pächter: Wilhelm Adameß, Major a. D. in Zembowitz. Fläche 674 ha: 143 Acker, 58 Wiesen, 468 Holz, 2 Weide, 1 Wasser, 2 Hof u. Grd st.-R.-G. 2886 M. — Remontegestüt.
- 4042. Wachow**, Forstritterg. P. T. E. Ag. eK. Rosenberg (Oberschl.) 4,5 km; A. Zembowitz; St. Wachow; kK. Wyssoka. Fläche 811 ha: 41 Acker, 21 Wiesen, 6 Weide, 742 Holz, 1 Hof u. Grd st.-R.-G. 1326 M.
- 4043. Zembowitz**, Ritterg. m. Vorw. Annlienhof. P. T. F1. E. A. St. kK. Zembowitz (Bhf. 3 km); Ag. Rosenberg (OS); eK. Guttentag. Pächter: Wilh. Adameß, Major a. D. Inspektor*: Roschate. — 2 Assistenten. Brennereiverw.*: Boc. Fläche 1063 ha: 415 Acker, 13 Wiesen, 16 Weide, 8 Wasser 597 Holz, 14 Hof u. Grd st.-R.-G. 6882 M. — Brennerei. Mehl- u. Schrotmühle (Wass.). Dampfsägewerk. Remontegestüt. Schwarzw. Niederungsb.

Anteil des bevorrechteten Majorats Roschentin (Kr. Lublinitz),

bestehend aus den Gütern Nr. 4044/5.

Bes.: Se. Durchl. Karl Gottfried Prinz zu Hohenlohe-Ingelfingen (Nr. 3581/92).
 Generalbevollmächtigter: Forstmeister Mehner in Roschentin.
 Revierförster*: Schroeter in Sophienberg, P. Landsberg (Oberöchl.), 1 Seger.
 Pächter: Th. Gebel in Schloß Landsberg [F 13 Landsberg (Oberöchl.)].
 Inspektor*: Mikulla ebenda.

4044. Landsberg, Mittg. m. Borm. Besch-
nit. P. T. Ag. eK. kK. Klnb. Lands-
 berg (Oberöchl.); E. Bankau 11 km;
 A. Dorf Landsberg; St. Wienskowitz.

Fläche 711 ha: 276 Acker, 96 Wiesen,
 12,5 Weide, 325 Holz, 1,5 Hof zc.
 Grundst.-N.-E. 5427 *M*
 Bierbrauerei. Wassermühle.

4045. Paulsdorf (Nieder), Borm.
 P. T. Ag. eK. kK. Landsberg (Ober-
 öchl.) 3 km; E. Bankau 10 km;
 Klnb. Ndr. Paulsdorf; A. Dorf
 Landsberg; St. Wienskowitz.

Fläche 182 ha: 93 Acker, 3,5 Wiesen,
 70 Holz, 14,5 Weide, 1 Hof zc.
 Grundst.-N.-E. 1064 *M*

☉ Herrschaft Alt und Neu Wziesko,

bestehend aus den Gütern Nr. 4046/48.

Bes.: Dr. Ernst Gallinef'sche Erben auf Krysanowitz. — Familienbesitz seit 1861.
 Güterverwaltung: Oberinsp.* Hering; 1 Assistent und 1 Brennerei-Bew.*
 in Neudorf; 1 Rentnstr.* u. 1 Untn. in Krysanowitz.

Gesamtfläche 2272 ha. — Gesamt-Grdst.-N.-E. 15534 *M*.

4046. Gohle, Ritterg. m. d. Borm.
Przytoena. P. T. kK. Seichwitz
 3,5 km; E. Pitschen 11,5 km; Klnb.
 Ag. Landsberg 6 km; A. St. Krysa-
 nowitz; eK. Roschkowitz.

Fläche 1114 ha: 377 Acker, 12 Wiesen,
 34 Weide, 678 Holz, 1,5 Wasser, 11,5
 Hof zc. — Grundst.-N.-E. 5571 *M*
 Ziegelei und Eisensteinförderungen in
 Sellowald, Przytoena u. Martiklos.

4047. Krysanowitz, Ritterg. m. Borm.
Lahnom und der Hüttenanlage
Wziesko. P. Klnb. Zavisna 1 km; E.
 Pitschen 19 km; Ag. eK. Landsberg
 5 km; A. St. T. F. Krysanowitz;
 kK. Seichwitz.

Fläche 464 ha: 373 Acker, 82 Wiesen,
 5 Wasser, 4 Hof zc.
 Grdst.-N.-E. 5745 *M*. — Elektoral-Merino-
 stammherde. — Oldenburger Rindvieh.
 Brettschneidemühle.

4048. Neudorf, Ritterg. m. Borm.
Neu Laffe. P. Klnb. Zavisna
 2 km; E. Bankau 14 km; Ag. eK.
 kK. Landsberg 1 km; A. St. T.
 Krysanowitz.

Fl. 694 ha: 294 Acker, 42 Wiesen, 12
 Weide, 335 Holz, 4 Wasser, 7 Hof zc.
 Grundst.-N.-E. 4218 *M*
 Brennerei. Wassermühle. Knochen-
 dämpferei u. Knochenstampfe. Eisen-
 steinförderungen in der Schwierzinna.
 Oldenb. Rindvieh, gr. engl. Schweine.
 Elektoral-Merino Stammherde.

Majorats Herrschaft Schoffschütz,

bestehend aus den Gütern Nr. 4049/51.

Besitzer: Leopold Graf von Gehler, kgl. preuß. Generalmajor z. D.
 Familienbesitz seit 1762.

Forstverwaltung: Oberförster* Förster in Hedwigshof b. Schoffschütz, zu-
 gleich Rentmeister F 1 Schoffschütz. — 3 Förster*, 1 Fischmeister*.
 Koncubieverwaltung: Oberinspektor Müller in Schoffschütz. —
 1 Assistent, 1 Brennereiverwalter*.

Gesamtfläche 1956 ha. — Gesamt-Grdst.-Neuertrag 9300 *M*.

- 4049. Schoffschütz**, Ritterg. P. T. F. | E. A. St. Schoffschütz 3,5 km; Ag.
 E. A. St. Schoffschütz, Whf. 1 km; Ag. eK. Rosenberg; kK. Wyssoka.
 eK. Rosenberg 6,5 km; kK. Wyssoka. Fläche 790,3 ha: 410 Acker, 100,3 Wiesen u. Weide, 20 Wasser, 250 Wald. Wassermühle. Fischzucht. Jungviehauzucht. Schweinezucht. — Flachsbaum.
- 4050. Lomnitz** (Hedwigshof), Rittergut mit Kolonie **Tellkrub.** P. T. F. | **4051. Brunnitz**, Forstbez. in Borm. P. T. F. E. A. St. Schoffschütz 5,5 km. Ag. eK. Rosenberg; kK. Wyssoka; Fläche: 505 ha Wald und Wiesen.

16. Kreis Rybnik.

Größe: 852,948 Quadrat-Kilometer. — Einwohner: 160 891. — Landgemeinden: 110. — Gutsbezirke: 76. — Amtsbezirke: 40. — Städte: Rybnik mit 11303 Einwohnern, Loslau mit 3676 Einwohnern, Sohrau mit 5974 Einwohnern. — Viehstand: 5402 Pferde, 27 737 Stück Rindvieh, 138 Schafe, 24 444 Schweine, 13 798 Ziegen, 2358 Bienenstöcke. — Lage: im südlichsten Teile der Provinz grenzend an die Tschechoslowakei. — Die Güter gehören zur Oberschles. Fürstentums-Landsch. — Bodenbeschaffenheit: zum Teil wenig fruchtbar und daher viel Wald; der durchschnittliche Grundsteuer-Reinertrag beträgt pro Hektar Acker: 7,83 *M*, Wiesen: 11,86 *M*, Holz: 3,13 *M*. Von der Gesamtfläche sind: 436,74 qkm Acker, 59,21 qkm Wiesen, 283,91 qkm Wald. Unterirdisch kommen vor: Steinkohlen und Eisenerze. — Gewässer: die Olsa (zum Teil Grenze mit der Tschechoslowakei), der Pietrowka-Bach, der Rudasluß, der Nachna-Bach, der Leschnitz-Bach, der Birawka-Fluß. — Eisenbahnen: die Wilhelmshahn (Rattowitz—Jägerndorf) mit den Stationen: Ezerwionka, Dubensko-grube, Egersfeld, Paruschowitz, Rybnik, Niedobschütz, Hoymgrube, Czernitz, Summin; die Hauptbahn Gieraltowitz—Egersfeld mit den Stationen: Anurow, Schyglowitz, Egersfeld; die Zweigbahn Drzesche—Sohrau mit den Stationen: Zawada, Pallowitz u. Sohrau; Die Nebenbahn Sohrau OS.—Jastrzemb—Loslau mit den Stat.: Sohrau, Baranowitz, Warschowitz, Pawlowitz, Goldmannsdorf, Ober Jastrzemb, Bad Jastrzemb, Moszczzenitz, Godow, Gr. Thurze und Loslau, die Zweigbahn Loslau—Rybnik mit d. Stat.: Loslau, Radlin, Romanzhof, Römergrube, Niedobschütz, Rybnik; Kleinbahn Glewitz—Ratibor mit den Stationen: Anurower Weg, Nieborowitz, Pilchowitz, Stanitz, Rauden.

Mehlmühlen in Ezerwionka, Gurek, Anurow, Loslau, Moszczzenitz, Rauden, Rybnik, Schönburg u. Sohrau (OS); Dampfsägewerke in Belsk, Loslau, Pilchowitz, Sohrau, Summin, Ober Wilcza u. Rybnik; Brauereien in Loslau, Rybnik und Sohrau (OS); Molkereien in Loslau, Rybnik und

Sohrau; Steinkohlenbergwerke in Birkenau, Birtultau, Chwallowitz, Czernitz, Czermionka, Anurow, Niedobschütz, Pshaw und Radlin.

Bildungsanstalten in Rybnik: staatl. Gymnasium, höhere Mädchensch.; kaufm. u. gewerbl. Fortbsch.; in Sohrau: höhere Knabenschule; in Pilchowiz: k. Seminar; in Poppelau: Ackerbauschule; in Loslau: höhere Mädchenschule; in Czermionka, Anurow, Loslau, Ober Rydultau und Sohrau: gewerbl. Fortbsch.; in 69 Orten: ländl. Fortbildungsschulen.

Kreisstadt Rybnik.

Landgericht: Ratibor. Amtsgerichte: Rybnik, Loslau, Sohrau OS.

Landrat [F 100-103, 105]: Dr. van Hufen, Regierungsassessor (auftragsw.).

Kreissekretär: Fehler, Rechnungsrat.

Kreisaußschußobersekretär: Chrosez.

Kreisasse: Rentmstr. Steuer, Rechnungsrat.

Kreiskommunal- u. Kreisparasse: Rentdant Salbach.

Kreisarzt [F 1022]: Dr. Boretius.

Kreistierarzt: Liedtke.

Katasterkontrolleure: nördl. Teil: Wollny in Rybnik; südl. Teil: Böttcher in Loslau.

Hochbauamt: Motros, Reg.-Baumstr.

Kreisbaumeister [F 1015]: Vofj.

Kreis Schulräte: Kobel u. Dudel in Rybnik, Delle in Glewitz und Seminardirektor Krömer in Pilchowiz.

Finanzamt: Wiuderl, Regierungsrat.

Kulturamt u. Gew.-Aufs.-Amt in Ratibor.

I. Selbständige Gutsbezirke.

4052. **Baranowitz**, Rittg. m. den Borw.

Neuhof u. Schofchow. P.T.E.A. St.

Baranowitz; F43 (Wirtschaftsamt)

u. 9 (Forstverw.). Ag. eK. kK.

Sohrau (Oberschles.) 3 km.

Bes.: Bergwerksgesellschaft Georg von Giesche's Erben in Breslau.

Bevollm.: Generaldirektor, Bergrat Besser in Gieschewald (Nr. 3434).

Gutskasse: Postschaffo. Breslau 49693.

Gutsinspektor*: Zucha.

Förster*: Hartmann. — 2 Heger.

Fläche 1018 ha: 313 Acker, 48 Wiesen, 20 Weide, 566 Forst, 17 Wasser, 54 Unland, Hof zc.

Grundst.-R.-G. 5527 M — Ziegelei. Holztransportbahn zur Station.

Schwarzb. Niederungsvieh.

4053. **Welf**, Ritterg. m. den Borw.

Marienhof u. Oberhof. P.T. F5.

E. Czermionka (Kr. Rybnik) 2,5 km;

A. St. kK. Welf; Ag. Rybnik; eK.

Sohrau.

Bes.: Wilsons Lucas von Weichsner, Kgl. Oekonomierat, Landesältest., Amtsvorst.

Familienbesitz seit 1849.

Postschaffkonto Breslau 13449.

Oberinspektor*: Seeliger.

Rentmeister*: Gohr.

2 Förster*, 1 Brennereiverw.

Fläche 1178 ha: 495 Acker, 56 Wiesen,

579 Holz, 11 Wasser, 5 Park, Garten,

32 Hof zc. — Grdst.-R.-G. 6890 M.

Brennerei, Sandsteinbruch mit Anschluß an die Station Czermionka, 2 Mahlmühlen. Elektr. Beleuchtg. m. Wasserbr.-Dürrfriesenherdbuchherde. Stammherde d. weißen, großen Edelschweines.

Forellenzucht. — Intensiver Betrieb mit Dampfzug. — Mitglied des Schles. Saatbauvereins.

4054. **Bielitzhof**, Staatsdomäne m. d.

Borw. Juliusshof u. Neu Thurze.

P. T. F 19. E. Ag. eK. Loslau 6, Wj.

7 km: E. Groß Thurze 2,5 km; A. St.

Lagist; kK. Jedlownit.

Bes.: Preuß. Domänenfiskus.

Bächt.: Alexander Seyde, Oberamtmann (s. auch Nr. 2626).

Postschaffkonto Breslau 13558.

Insp.: Leo Galle. — 2 Assistenten.

Fläche 593 ha: 491 Acker, 60 Wiesen,

21 Weide, 2 Wasser, 19 Hof zc.

Grundst.-R.-G. 4592 M.

Reinzucht schwarzb. Ostfriesen (Herdb.),

Bullen- und Kalbenderauf. Zucht des norrischen Pferdes.

4055. **Birkenau** Ritterg. m. Borw.

Lenzberg. P. Lenzberg (Kr. Rybnik)

1 km; T. F 20. Ag. eK. kK. Rybnik

7 km; E. Hoymgrube 1 u. Char-

lottegrube 3,5 km; A. St. Radoschau.

Bes.: **Gewerkschaft Beatensglückgrube**.

Repräf.: Generaldirekt. Wachsmann

in Emmagrube.

Bergwerksdir.: Januschowski.

Gutsinspektor*: Heinz.

Forstauffseher*: Dobrz.

Fläche 224 ha: 50 Acker, 17 Wiesen,

10 Weide, 98 Holz, 14 Hof zc., 15

Grubentagesanlagen, 20 Rüstkalgrbit.

Grdst.-N.-G. 1325 M. — Rinder- und

Schweinezucht. — Steinkohlengrube

Beatensglück. Steinbruch.

4056. **Boguschowitz**, Rittg. P. T. Paru-

schowitz 6 km; E. Ag. eK. Rybnik 5

km; A. St. Gottartowitz; F. 2

Oberschwirklan, kK. Boguschowitz.

Bes.: Guidotto Fürst v. **Donnersmarkt**

auf Neudeck (Nr. 4215 u. ff.) und

Kraft Graf **Henckel v. Donnersmarkt**

auf Repten (Nr. 4224 u. ff.)

Generaldirektion in Neudeck.

Pächter: Martin Herrmann auf Ob.

Schwirklan (Nr. 4103).

Inspektor*: Herm. Rentwich.

Fläche 96 ha: 70 Acker, 5,5 Wiesen,

10 Weide, 5 Holz, 3 Wasser, 0,5 Garten,

2 Hof zc. — Grundst.-N.-G. 528 M.

Schlef. Rovieh. Weidewirtschaft.

4057. **Brodek**, Staatsdomäne. P. Ober-

schwirklan 3 km; T. F 32. E. Ag. eK.

Sohrau (Ober Schles.) 4,5 km; A. St.

Hogoisna; kK. Boguschowitz.

Besitzer: **Preuß. Domänenfiskus**.

Pächterin: vw. Frau Marg. Sommer.

Administrator für die franke Päch-

terin: Josef Kroll, Rittergutsbesitzer.

Fläche 291 ha: 205 Acker, 22 Wiesen,

3 Wasser, 36 Holz, 4 Weide, 3 Garten,

8 Wege, Unland, Hof zc.

Grdst.-N.-G. 1265 M. — Reinrassige

schwarzb. Ostfriesenz. Schweinezucht.

Karpfenteiche mit Zucht u. Mastung.

Kartoffel- und Körnerbau.

4058. **Chwallowitz**, Forsthaus. P. T.

F. A. St. eK. kK. E. Rybnik 3 km.

Bes.: Guidotto Fürst v. **Donnersmarkt**

auf Neudeck (Nr. 4215 u. ff.) und

Kraft Graf **Henckel v. Donnersmarkt**

auf Repten (Nr. 4224 u. ff.).

Fläche 725 ha: 176 Acker, 4 Wiese,

537 Forst, 7 Wege, 1 Hof zc.

Grundst.-N.-G. 1592 M.

4059. **Ciffowka**, Ritterg. P. T. F 20.

E. Bad Zastrzemb 6 km; A. St. eK.

kK. Ruptau; Ag. Loslau 16 km.

Bes.: **Witth. Ulrich**. — Postsch. Brsl. 33325.

Fl. 100 ha: 86 Acker, 1,5 Holz, 10 Wie-

sen, 1 Wasser, 0,5 Obst- u. Gemü-

garten, 0,5 Hof zc. — Grdst.-N.-G. 771 M.

Ostfriesen. Milchwirtschaft. Fischzucht.

4060. **Czerniz**, Rittg. P. T. F 31. E. A.

St. Czerniz (Wz. Doppeln) 3 km; Ag.

eK. Rybnik 12 km; kK. Fischgrund.

Bes.: **Albine von Roth**, geb. **Adamiez**,

u. Kinder. Familienbesitz seit 1854.

Inspektor*: Joh. **Adamiez**. — 1 Assit.

Fläche 250 ha: 180 Acker, 28,5 Wiesen,

9,5 Holz, 8 Wasser, 10 Weide, 3 Park,

1 Garten, 1 Schonung, 9 Hof, Un-

land zc. — Grdst.-N.-G. 2252 M.

Gipsbruch mit Anschließg. — Ostfriesen.

Schweinezucht. Fischzucht. — Rüben-

und Rapsbau.

4061. **Czerwionka**, Rittg. P. T. F 20.

E. St. Czerwionka (Kr. Rybnik); A.

Besl; Ag. eK. Rybnik 13 km; kK.

Groß Dubensko.

Bes.: **Verein Königs- und Laurahütte**.

Bevollm.: J. Siemianowicz (Nr. 3437).

Gutsinspektor*: **Garbas**.

Fläche 386,7 ha: 282 Acker, 32 Wiesen,

8 Weide, 14,7 Wasser, 33 Holz, 17 Hof zc.

Grdst.-N.-G. 1846 M. — Ostfriesenzucht.

Kohlengrube (Dubenskogrube). Dampf-

zigelei (Direktor Brieye).

4062. **Czirjowitz**, Rittg. P. T. F. Ag.

eK. Loslau 5 km; E. Czirjowitz;

A. Schloß Loslau; kK. St. Jedlownik.

Besitzerin: Frau **Gabriela von Ruffer**,

geb. Gräfin **Henckel von Donnersmarkt**

auf Vinz (Nr. 73).

Wird von Kofoschütz bewirtschaftet.

Fläche 206,63 ha: 206 Holz, 0,63 Hof zc.

Grundst.-N.-G. 717 M.

4063. **Czuchow**, Rittg. m. Bw. **Anna-**

hof. P. T. F 6. Czerwionka (Kr. Rybn.)

3 km; E. Czerwionka u. Schyglow-

witz je 3,5 km, auch Dubenskogrube

2 km; A. St. Czuchow; Ag. eK.

Rybnik 14 km; kK. Groß Dubensko.

Besitzer: **Preuß. Bergfiskus**.

Preuß. Bergwerksdirektion Hindenburg.

Preuß. Bergwerksinspektion 4 in Knurow.

Inspektor*: **Dzialach**.

2 Assistenten, 1 Brennereiverwalter*,

1 Forstauff.*

- Fläche 537,5 ha: 418,6 Acker, 48,4 Wiesen, 2,1 Weide, 1,1 Wasser, 48,5 Holz, 3,2 Garten, 15,6 Wege *ic.* 36,9 ha in Parz. verp. — Grundst.-R.-G. 3060 *M.*
Molkerei, Brennerei (62000 l Höchstbrand), Trocknerei. — Elektr. Kraft- u. Lichtanlage.
Schwarzb. Niederungsvieh. Deutsch. Edelschwein. Verkauf von Zuchtbullen u. Ebern. Zucht eines mittelschw. Ackerpferdes, eig. Hengst.
Milchwirtschaft. Hackfruchtbau.
- 4064. Dreilinden** Staatsdomäne m. Borw. **Glisenhof**. P. T. Düssel 3 km; F15. Czernitz (Bz. Oppeln) 8 km; E. Summin 6½ km; A. St. kK. Fischgrund; Ag. eK. Rybnik 15 km.
Besitzer: **Preuß. Domänenfiskus**.
Pächter: Zul. Schuster, Oberamt. 1 Hofw., 1 Brennereiw.* 1 Jäger.
Fläche 366 ha: 250 Acker, 45 Wiesen, 2 Weide, 49 Holz, 12 Wasser, 2 Garten, 2 Hof *ic.* — Grundst.-R.-G. 2200 *M.*
Brennerei. — Schwarzb. Dstfriesen. Dtsch. Edelschwein.
- 4065. Dubensko (Groß u. Alt), Rittg.** m. Borw. **Altdorf** u. Bauergut Nr. 5 in Alt Dubensko. P. T. A. St. Dubensko (Kr. Rybnik); F29. E. Czermionka 3 km; kK. Groß Dubensko; Ag. eK. Rybnik.
Besitzer: **Otto Hegeuscheidt**, Pdsält., Major a. D. auf Ormontowitz (Nr. 3830).
Oberinspektor*: Zigahl.
1 Insp.ektor*, 1 Assistent, 1 Brennestr.* 1 Forstaussseher*.
Fläche 972 ha: 462 Acker, 48 Wiesen, 401 Holz, 39 Dauerweide, 1 Wasser, 1 Garten, 20 Inland, Hof *ic.*
Grundst.-R.-G. 6192 *M.*
Dampfbrennerei. Angechl. d. Molkerei Sawientochlowitz u. d. Elektrizitätswerk Dubenskogrube. Schwarzbuntes Niederungsvieh (Herdb). Dtsch. Landschwein, Zucht und Mast. Weidebetrieb.
- 4066. Fischgrund**, Staatsdomäne. P. Düssel 4 km; T. F18. E. Czernitz (Bz. Oppeln) 6 km; A. St. kK. Fischgrund; Ag. eK. Rybnik.
Bes.: **Preuß. Domänenfiskus**.
Pächt: **Fritz Lonczig**, Kgl. Oberamtman, Rittmstr. d. R. a. D. — 1 Assst.
Fläche 192 ha: 144 Acker, 37 Wiesen, 3 Weide, 5 Holz, 2 Park u. Garten, 1 Hof *ic.* — Grundst.-R.-G. 1528 *M.*
- Schwarzbunte Dstfriesen. Deutsche Edelschweine. — Kartoffelbau.
- 4067. Gashowitz**, Ritterg. aufgeteilt.
- 4068. Godow**, Ritterg. mit Borw. **Zamoscie**. P. T. F 3. E. kK. Godow; eK. Ruptau; Ag. Loßlau 10 km; A. St. Golkowiz.
Besitzer: **Dr. Johann Graf Larisch von Männich** auf Karmin (f. Nr. 3901).
Verwaltung f. Nr. 3901.
Insp.: fehlt *zz.*
Fläche 319 ha: 263 Acker, 19 Wiesen, 8 Weide, 12 Holz, 4 Wasser, 13 Hof *ic.*
Grundst.-R.-G. 3819 *M.*
Schwarzb. Niederungsvieh (Herdbuch). Ausgedehnter Gemüse- u. Hackfruchtbau.
- 4069. Gogolau (Ober), Rittg.** P. T. F. A. St. kK. Pohlom (Oberschl.) 3 km; E. Loßlau u. Sohrau D. S. je 10 km; Ag. eK. Loßlau 12 km.
Besitzerin: verw. **Frau Ulrike Müldhus**, geb. von Einsingen, und Miterben.
1 Insp.ektor*.
Fläche 130 ha: 100 Acker, 14 Wiesen, 0,5 Teiche, 10 Holz, 5,5 Garten, Hof *ic.*
Grundst.-R.-G. 1400 *M.*
Rindviehzucht: Dstfriesen.
- 4070. Gollowitz**, Ritterg. m. Fürst. E. P. T. kK. Godow 2 km; F. A. St. Golkowiz; eK. Ruptau; Ag. Loßlau 13 km.
Besitzer: **Gust. Jaeschke**. — 1 Insp.*
Fläche 200 ha: 148 Acker, 15 Wiesen, 30 Holz, 2 Garten, 3 Wasser, 2 Hof *ic.*
Grundst.-R.-G. etwa 1800 *M.*
Dampfsägewerk und Dampfziegelei.
- 4071. Gollcow**, Ritterg. P. T. F. E. eK. kK. Rybnik 6 km; A. St. Golleow.
Besitzer: **Johann Paprotny**.
Bevollm.: Sztwiertnie, Pol.-Ob.-Wachmstr.
Fläche 32,8 ha. — Grundst.-R.-G. 160 *M.*
- 4072. Gottartowitz**, Staatsdomäne m. Borw. **Mokotschin**. P. T. E. Paruschowiz 3, Bhs. 4 km; A. Gottartowitz; Ag. eK. E. F50. Rybnik 6,5 km; St. kK. Boguschowiz.
Besitzer: **Preuß. Domänenfiskus**.
Pächt.: vw. **Fr. Amtsrat Helene Knob l**, geb. Meyen.
Insp.ektor: **Piedotta**. — 1 Assst.
Fläche 337 ha: 248 Acker, 62 Wiesen, 9 Weide, 3 Wasser, 3 Holz, 12 Hof *ic.*
Grundst.-R.-G. 2130 *M.* — Schwarzb.

- Distriesen (Herdb.). Fohlenaufzucht.
Disch. Edelschwein.
Orig. Pektuser Roggen u. Hafer. Starker
Hackfruchtbau.
- 4073. Gurek**, Rittg. (zum Majorat
Slawitau, Kr. Ratibor, gehörig).
P. T. F. kK. A. St. Liffet 3 km; E.
Sumnin 2,5 km; Ag. eK. Rybnik.
Besizer: Guido Freiherr von Gickstedt,
Majoratsherr a. Slawitau (Nr. 3925).
Leit. Beamter: Förster* Pogrzeba
in Sumnin.
Fläche 556 ha: 25 Acker, 11 Wiesen,
506 Holz, 14 Garten, Hof 2c.
Grundst.-R.-G. 1888 M.
- 4074. Janowik (Röniel)**, Rittg. P.
T. F1054. E. Ag. eK. Rybnik 6 km;
A. St. kK. Janowik (Rgl.)
Besizer: Ernst Wolff, Amtsvorsteher.
Fläche 94,5 ha: 90 Acker, 1,5 Wiesen,
3 Park, Garten, Hof 2c.
Grdst.-R.-G. 758 M. — Wirtschaft.
Rindvieh: Holländer × Distriesen
- 4075. Jastrzemb (Ober)**, Gutsbezirk,
a. **Mittelhof und Neuhof** Staatsdomäne.
P. T. F1. A. St. Jastrzemb
3 km; Ag. Loßlau 12 km; E. kK.
Ober Jastrzemb; eK. Ruptau.
Besizer: Preuß. Domänenfiskus.
Pächter: Frau Oberamt. Emma Sorge,
geb. Weikert, in Brieg (Bj. Breslau),
Dhlauer Str. 28.
Bevollm.: Dr. Alfred Sorge.
Postcheckkonto Breslau 28092.
Inspektor: Paul Gadyk.
1 Assistent, 1 Ziegelmstr.*
Fläche 333,5 ha: 234,8 Acker, 44,8 Wiesen,
29 Holz, 1,9 Weide, 2,6 Teiche, 4,6
Garten, 15,8 Gräben, Wege, Hof 2c.
Grundst.-R.-G. 3415 M.
Dampfzieg. Schwarzb. Niederungsotieh.
Bad Jastrzemb (Brom- u. Solbad) 3 km.
- b. **Oberhof** (Alter Hof), Ritterg. P. T.
F 22. A. St. Jastrzemb 4 km; E. Gold-
mannsdorf u. Ob. Jastrzemb je 3 km.
Bes.: Anton v. Suchen-Poschotinski.
1 Inspektor.
Fl. 123 ha: 104 Acker, 6 Wiesen, 5 Weide,
1 Wasser, 3,5 Holz, 1,5 Garten, 2 Hof 2c.
Grundst.-R.-G. 922 M.
Disch. Edelschwein m. Weidebetrieb.
Starke Grün- u. Kunstbündung.
- 4076. Jedlownik**, Ritterg. P. T. F 5.
E. Ag. eK. Loßlau 2, Bhf. 3 km; A.
Schloß Loßlau; St. kK. Jedlownik.
- Bes.: Geh. Kommerzienrat Friß von
Friedländer-Fuld (siehe Erben in Berlin).
Pächter: Rybniker Steinkohlen-
Gewerkschaft Post Emmagrube.
Bevollm.: Generaldir.* Wachsmanu
in Emmagrube.
Güterdirektor*: Laudien.
Inspektor: Modlich.
Fläche 211 ha: 160 Acker, 38 Wiesen,
7 Weide, 6 Park, Garten, Hof 2c.
Grundst.-R.-G. 2259 M.
Mehl- u. Schneidemühle in Kl. Thurze.
Schwarzw. Niederungsvieh (Herdbuch-
herde). Pferde, m. ostpreuß. u. hannov.
Hengsten. Vered. Landschw. Fischzucht.
- 4077. Josephshof**, Gutsbz. m. 47,4 ha
Kustikalbes. in d. Gem. Rgl. Wiele-
pole. P. T. F 51. E. Ag. eK. kK.
Rybnik 4, Bhf. 5 km; A. St. Golleow.
Bes.: Provinzialverband von Schlesien.
Bevollm.: Sanitätsrat Dr. von Ru-
nowski, Direktor der Prov.-Heil- u.
Pflegeanstalt in Rybnik.
Inspektor*: Madelt.
Fl. 272,4 ha: 164 Acker, 14,7 Wiesen,
9,1 Weide, 11 Holz, 74,6 Hof 2c.
Grundst.-R.-G. 632,10 M.
Distriesen. Vered. Landschwein.
- 4078. Knurów**, Ritterg. m. Borw. P.
E. A. St. kK. Knurów (Kr. Rybnik)
0,3, Bhf. 1,4 km; T. F 82. eK. Gleis-
wik 9,7 km; Ag. Rybnik.
Besizer: Preuß. Bergfiskus, vertreten
durch die Preuß. Bergwerksdirektion
in Hinoenburg Oe.
Bevollm.: Berginspektion IV - Knurów.
Gutsinspektor: Wiczarok.
Fl. 367,6 ha: 277,7 Acker, 26,7 Wiesen,
5,4 Weide, 13,6 Holz, 3,6 Wasser, 2 Gart.,
38,6 Schachtanl., Hof 2c.
¹/₃ d. Fl. Schachtanl. u. Arb.-Wohnng.
Grdst.-R.-G. 1145,44 M. — Brennerei.
Steinkohlenbergwerk m. 4 Schächten.
- © **4079. Rönigsdorf-Jastrzemb** mit
Centnerhof, Rittg. P. T. F2. A. St.
Jastrzemb; E. Bad Jastrzemb 0,5
km; Ag. Loßlau 9 km; kK. Ober
Jastrzemb; eK. Ruptau.
Bes.: Badeverwaltung Jastrzemb.
1 Inspektor.
Fläche 288 ha: 181 Acker, 27 Wiesen,
65 Holz, 15 Park, Garten, Hof 2c.
Grundst.-R.-G. 2210 M.
Solmoorbath mit Brunnenversand.
- 4080. Kofoschik**, Ritterg. m. Borw.

- Döschin.** P. T. Kotoschütz; E. Loslau 4, Charlottegrube 7 km; F 38 (Schloß) u. 50 (Gutsverw.) eK. Ag. Loslau 4 km; A. St. kK. Pšchow.
- Besitzerin: Frau Gabriela v. Ruffer, geb. Grsn. Henschel von Donnersmard auf Tinz (Nr. 73).
- Bevollm.: Güterdir. Henker in Tinz
- Inspektor*: N. Nietoff.
- Förster*: Hoffmann. — 1 Gärtner.*
- Fläche 413 ha: 317 Acker, 20 Wiesen, 28 Weide, 20 Holz, 2 Wasser, 26 Park, Garten, Hof etc.
- Grundst.-R.-G. 3322 M.
- 4081. Krzischkowitz,** Ritterg. P. T. F 17. E. Czernitz (Bz. Dypeln) 3 km; A. Schönburg; St. kK. Pšchow; Ag. Rybnik; eK. Loslau.
- Bes.: Steinkohlengewerkschaft Charlotte in Czernitz.
- Inspektor: Israel.
- Fl. 297,2 ha (z. T. an Bergleute verp.).
- 4082. Lazisk,** Rittg. P. F 2. Großgorschütz (Kr. Ratibor) 5,5 km; T. St. A. Lazisk; E. kK. Godow 3 km; Ag. eK. Loslau.
- Bes.: Erz. Dr. Johann Graf Larisch von Münnich auf Karwin (s. Nr. 3901).
- Pächter: Erich von Stocken'sche Erben. — 1 Inspektor.
- Fläche 525 ha: 354 Acker, 41 Wiesen, 16 Weide, 23 Holz, 66 Wasser, 12 Korbweidenkultur, 13 Hof etc.
- Grdst.-R.-G. 6663 M — Karpfenzucht. Deutsche Edelschweine.
- 4083. Leschezin,** Rittergut mit den Borw. Neuhoj u. Belskowitz. P. E. Egersfeld (Kr. Rybnik) 1 km; T. F 4. Czermionka (Kr. Rybnik); A. St. kK. Leschezin; Ag. eK. Rybnik.
- Bes.: Verein Königs... 3. Hälfte.
- Bevollm. s. Siemianowicz (Nr. 3437).
- Inspektor*: Paul Sauer.
- Fläche 519,3 ha: 345,4 Acker, 37 Wiesen, 9,9 Weide, 0,25 Wasser, 125 Holz, 0,5 Park, 1,25 Hof etc.
- Grundst.-R.-G. 2854 M.
- Schwarzw. Ostfriesen. Landedelschwein. Milchwirtschaft. — Trockenanlage.
- 4084. Liffel,** Ritterg. m. Borw. Niederhof u. Ritterg. Neudorf. P. T. F 1. (Stiftsrend.) u. 2 (Dom.). A. St. kK. Liffel; E. Summin 2,5 km; Ag. eK. Rybnik.
- Besitzer: Jos. Polebnik'sche Armenhospitalkasse zu Liffel (seit 1832).
- Bevollm.: Das Kuratorium. (1. Kurator: Ökonomierat A. Lucas von Reichsner auf Belf).
- 1 Rendant*, 1 Stiftsförster*.
- Generalpächter: Dr. jur. D. Scholz, Landtschaftsdir. etc. auf Gauerz (Nr. 3343) u. Dr. rer. pol. A. Scholz in Liffel. Postcheckkonto Breslau 41264.
- Inspektor*: Walloschek.
- 1 Assistent, 1 Gutsförster.
- Fläche 910,3 ha: 84 Parzellenpacht, 406,3 Waldung, 420 Generalpächter. (300 Acker, 50 Wiesen, 15 Weide, 45 Wasser, 1 Gärten, 9 Hof etc.).
- Grundst.-R.-G. 4718 M.
- Stammherde d. schwarzb. Niederungsviehes. Stammherde d. dtsh. Edelschweines. — Kartoffel-, Roggen- u. Haferbau, Gründüngung.
- 4085. Loslau (Schloß),** Rindersfreie Standesherrschaft m. d. Ritterg. Zamislau-Loslau u. Ober u. Nieder Radlin. P. T. F 46. E. Ag. eK. kK. Loslau (Kr. Rybnik) 1 km; A. St. Schloß Loslau.
- Bes.: Fritz von Friedländer = Fuld'sche Erben in Berlin (s. a. 3903).
- Pächterin: Rybniker Steinkohlengewerkschaft, Post Emmagrube. Oberleitung s. Jedlowitz (Nr. 4076).
- Inspektor*: Boargzeba.
- Fläche 700,3 ha: 372,3 Acker, 107,3 Wiesen, 12,7 Weide, 1 Teiche, 198,9 Holz, 8,1 Park, Garten etc.
- Grundst.-R.-G. 6665 M.
- Rübenbau. — Buchtricht. wie bei Nr. 4076.
- 4086. Lukow,** Ritterg. P. T. F 114. Liffel 2,5 km; E. Summin 4,5, Charlottegrube 6 km; A. St. Czernitz; Ag. eK. Rybnik; kK. Fischgrund.
- Besitzer: Johann Felbier, Amtsvorst.
- Fläche* vor: Wilhelm Felbier.
- 4 Holz, 4 Weide, 2 Acker, 5 Wiesen, 0,4 Hof etc. — Grdst.-R.-G. Gorten. Schwarzw. Ostfriesen.
- 4087. Marklowitz (Ober),** Staatsdomäne. P. A. St. Marklowitz (Kr. Rybnik); T. E. Ag. eK. F 11. Loslau (Kr. Rybnik) 6,4, Bhf. 5,5 km; kK. Ndr. Marklowitz.
- Bes.: Preuß. Domänenfiskus.
- Pächter: Oswald Birke, Kgl. Oberamtmann u. Amtsvorsteher. — 1 Assistent.

- Fläche 199 ha: 166 Acker, 5 Wiesen, 7 Weide, 14 Holz, 2 Garten, 5 Hof zc.
 Grundst.-R.-G. 1635 *M.*
 Schwarzbunte Ostfriesenstammherde, (Herdb.), Zuchtbullenverkauf.
 Körner-, Flachs- u. Rübenbau.
- 4088. Moschezenitz**, Ritterg. m. Vorw. **Elisabethgrund**. P. T. F 4. St. Jastrzemb 1 km; Ag. Loslau 10 km; E. A. Moschezenitz 1 km; eK. kK. Ruptau.
 Besitzer: von Friedländer = Juhl'sche Erben in Berlin (s. a. 3903).
 Pächterin: Rybniker Steinkohlen-Gewerkschaft Post Emmagrube. Oberleitung s. Nr. 4076.
 Inspektor*: Gawlik.
 Fläche 284 ha: 213 Acker, 28 Wiesen, 15 Weide, 7 Holz, 16 Teiche, 5 Hof zc.
 Grundst.-R.-G. 2300 *M.*
 Zuchttrichtung s. Nr. 4076. - Rübenbau.
- 4089. Mischanna (Nieder)**, Ritterg. P. T. F. Jastrzemb 0,5 km; Ag. Loslau 8 km; E. Bad Jastrzemb 6,5 km; A. St. kK. Mischanna; eK. Ruptau.
 Besitzer: von Friedländer = Juhl'sche Erben in Berlin (s. a. 3903).
 Pächterin: Rybniker Steinkohlen-Gewerkschaft Post Emmagrube. Oberleitung s. Nr. 4076.
 Fläche 108 ha: 64 Acker, 7 Wiesen, 1,5 Weide, 13,5 Wasser, 17,5 Holz, 4,5 Park, Garten, Hof zc.
 Grundst.-R.-G. 856 *M.* - Fischzucht.
- 4090. Nieborowitz**, Staatsdomäne P. T. F 4. Klnb. Nieborowitz; E. Schyglowitz 4 $\frac{1}{2}$ km; A. St. Pilchowitz; Ag. Rybnik; eK. Glewitz; kK. Dt. Zernitz.
 Besitzer: Preuß. Domänenfiskus.
 Pächter: Paul Mücke. - 1 Insp.
 Fläche 254 ha: 216 Acker, 21 Wiesen, 1 Weide, 4 Holz, 2 Garten, 10 Hof zc.
 Grundst.-R.-G. 1468 *M.*
 Schwarzb. Ostfriesen. - Zuckerrübenbau.
- 4091. Oschin**, Gutshöf. besteh. aus den Rentengüt. Ober u. Mittel Oschin. A. St. Baranowitz 2 km; P. F. E. T. Ag. eK. Sohrau (Oberschles.) 3 km; kK. Kreuzdorf.
 Dom. Ober Oschin. Besitzer: Franz Wallah. F 34 Sohrau OS.
 Fl. 102,8 ha. - Grundst.-R.-G. 772,50 *M.*
 Dom. Mittel Oschin. Bes.: Viktor Nowak in Zwaka b. Sohrau OS. u. Mar
- Adolf** in Deuthen OS., Hindenburgstr. F 25 Sohrau (Oberschles.).
 Bevollmächtigter: Günther Arndt, Oberl. a. D. - 1 Assistent.
 Fläche 219 ha: 155 Acker, 17 Wiesen, 28 Holz, 0,5 Weide, 10 Wasser, 8 Hof zc.
 Grundst.-R.-G. 1311,45 *M.* - Ostfriesen.
- 4092. Pallowitz**, Ritterg. (Anteil d. Herrschaft Woscheczuh, Kr. Pleß). P. T. F. E. A. St. Pallowitz, Bhf. 2 km; Ag. eK. Sohrau (Oberschl.); kK. Woscheczuh.
 Bes.: Franz Hubert Graf v. Ziele-Windler auf Woschen (Nr. 3750 zc.).
 Oberleitung s. bei Nr. 3897.
 1 Rentmeister*, 1 Assistent, 1 Förster*, 1 Hilfsjäger, 1 Heger*.
 Fläche 929,5 ha: 6,9 Acker, 78,6 Wiesen (verpachtet), 793,3 Holz, 5 Weide, 25,8 Wasser (verp.), 6,2 Park, 2,2 Garten, 11,5 Hof zc. - Grundst.-R.-G. 3825 *M.*
 Fischzucht.
- 4093. Paruschowitz**, fr. Oberförsterei mit der Staatl. Oberförsterei Rybnik vereinigt.
- 4094. Picke**, Ritterg. m. Vorw. **Peterkowitz**. P. T. F 26. E. Czernitz (Bz. Dppeln) 2 km; A. St. Sczyrbitz; Ag. eK. Rybnik; kK. Fischgrund.
 Bes.: Steinkohलगewerkschaft Charlotte in Czernitz.
 Leitung s. bei Pischow (Nr. 4097).
 Fläche 92 ha (z. T. an Vergleute verp.).
- 4095. Pischowitz**, Staatsdomäne. P. T. A. St. kK. Klnb. Pischowitz; F 2 Nieborowitz; E. Schyglowitz 8 km; E. eK. Glewitz 13 km; Ag. Rybnik.
 Besitzer: Preuß. Domänenfiskus.
 Pächterin: Ww. Frau Marie Knappe, geb. Schwarz.
 Bevollm.: Hans Knappe.
 1 Assistent, 1 Brennerwalter*.
 Fläche 460 ha: 310 Acker, 48 Wiesen, 7 Weide, 1 Wasser, 72 Holz, 5 Gärten, 17 Hof zc. - Grundst.-R.-G. 3944 *M.*
 Dampfbrennerei. Elektr. Licht- und Kraftanlage. - Schwarzb. Ostfriesen.
 Zucht d. gr. dtsh. Edelschweins.
- 4096. Poppelau**. Der Gutsbezirk ist aufgelöst u. die Ackerbauschule nach Ohlau-Baumgarten (Nr. 1135) verl.
- 4097. Pischow**, Ritterg. m. Vw. **Neuhof**, u. Forsthaus **Dollen**. P. T. kK. A. St. Pischow (Kr. Rybnik); F 39. E.

- Czernitz (Bez. Dppeln) 4,3 km; Ag. eK. Loslau.
- Bes.: **Steintohlengewerkschaft Charlotte** in Czernitz.
- Oberinspektor*: Ziaahl.
- Fl 520,2 ha (z. T. an Vergleute verp.).
- 4098. Radoschau (Nieder), Rittg.** ist aufgeteilt.
- 4099. Rogoisna, Ritterg.** P. T. F 51. E. Ag. eK. Sohrau (Oberschl.) 2,5 km; A. St. Rogoisna; kK. Boguschowitz.
- Besitzer: Leopold Proste, Amtsvorst. Postcheckkonto Breslau 49856.
- 1 Assistent, 1 Brennerei-Verwalter.
- Fläche 112,5 ha: 101 Acker, 8 Wiesen, 1 Holz, 1,5 Part u. Garten, 1 Hof zc.
- Grundst.-R.-G. 676 M. — Brennerei. Schwarzb. Ostfriesen.
- 4100. Ruptau, Ritterg.** (Ant. d. Majorats **Groß Hofschütz, Nr. Ratibor**) mit den Vorw. **Mariaalm u. Libowitz.** P. T. F 8. Jastrzemb 6 km; E. Bad Jastrzemb 4 km; A. St. eK. kK. Ruptau; Ag. Loslau.
- Bes.: Arthur Graf von und zu Sprinzenstein auf Gr. Hofschütz (Nr. 3907). Familienbesitz seit 1841.
- Inspektor*: Adolfs Blümel.
- 1 Assistent, 1 Förster.
- Fläche 613 ha: 403 Acker, 47 Wiesen, 27 Weide, 122 Holz, 3 Wasser, 11 Hof zc. — Grundst.-R.-G. 4636 M.
- Zum Teil an Anlieger verpachtet. Ostfriesen. Veredeltes Landschwein. Getreide-, Rüben- und Kartoffelbau.
- 4101. Rybnik, Staatl. Oberförsterei.** P. T. F 48. E. Ag. eK. kK. Rybnik.
- Besitzer: **Preuß. Forstfiskus.**
- Forstmeister*: Urtich.
- 1 Revierförster, 10 Förster, 4 Hilfsförster, 1 Waldwärter, 7-10 Forstgeh.
- Fläche 5989 ha: 5776 Holzboden.
- Grundst.-R.-G. 36500 M.
- 4102. Schönburg m. Vorw. Lohwitz u. Dombrowa, Staatsdomäne.** P. Vorwowaß 3 km; T. F 11. Czernitz (Bez. Dppeln); E. Charlottegrube 5, Ratibor 10 km; A. St. Schönburg; Ag. Rybnik; eK. Loslau; kK. Fischgrund.
- Besitzer: **Preuß. Domänenfiskus.**
- Pächter: C. Kroll.
- Inspektor*: Franke.
- Fläche 657 ha: 433 Acker, 56 Wiesen, 5 Weide, 60 Wasser, 80 Holz, 6 Part
- und Gärten, 14 Hof zc.
- Grundst.-R.-G. 4672 M. — Brennerei. Ostfries. — Stark. Kartoffelbau, Gründung.
- 4103. Schwirklan (Ober), Gutsbez.** P. T. F 1. Ober Schwirklan 2 km; E. Sohrau u. Rybnik je 10 km; A. St. kK. Schwirklan; Ag. eK. Loslau.
- Besitzer: Martin Herrmann, Amtsvorst. u. Kreisstarator. — Familienbes. f. 1869.
- Inspektor*: Erich Ragopi.
- Fl. 50 ha: 46 Acker, 3 Wiesen, 0,5 Holz, 0,5 Hof zc. — Grundst.-R.-G. 322 M.
- Dazu 1 Pachtgut in Boguschowitz 95 ha. Weidewirtschaft (10 ha).
- Schlef. Rotvieh u. schwarzb. Ostfriesen.
- 4104. Sczyrbitz, Rittergut** ist aufgelöst.
- 4105. Strzischow, Rittg. m. Mühle.** P. T. F 5. E. Godow 3 km; Ag. eK. Loslau 7 km; E. A. Moszczeniß 3 km; St. Lazisk; kK. Strzischow.
- Besitzer: Martin Brauns'sche Erben.
- Förster*: Heißig.
- Acker u. Wiesen in Parz. verpachtet.
- Fl. 321,5 ha: 90 Acker, 4 Wiesen, 189 Holz, 25 Fischteiche, 13,5 Garten, Unl., Hof zc.
- Grundst.-R.-G. 1472 M.
- 4106. Stanowitz, Staatsdomäne.** P. T. F 3. E. Czernionka (Nr. Rybnik) 2,3, Bhf. 3 km; A. St. Stanowitz; Ag. Rybnik; eK. Sohrau; kK. Belf.
- Besitzer: **Preuß. Domänenfiskus.**
- Pächter: Otonomier H. Lipinsky auf Nassadel (Nr. 3470).
- Bevollm.: von Windheim.
- Postcheckkonto Breslau 41618.
- Inspektor: Schlesinger.
- Brennereiverwalter*: Wieland.
- Fl. 370 ha: 319 Acker, 28 Wiesen, 9 Holz u. Wasser, 2 Garten, 12 Unland, Hof zc.
- 30 ha Acker unterverpachtet.
- Grundst.-R.-G. 2343 M. — Schweinezucht. Brennerei. Ziegelei. Gießer. Anlage.
- 4107. Stein, Rittergut, aufgeteilt.**
- 4108. Summin, Ritterg.** (zum Majorat Slawikau, Nr. Ratibor, gehörlig). P. T. F. kK. A. St. Liffet 2 km; E. Summin; Ag. eK. Rybnik.
- Besitzer: Guido Freiherr von Cickstedt, Majoratsbh. auf Slawikau (Nr. 3925).
- Leit. Beamter*: Förster Pogrzeba.
- Fläche 337 ha: 40 Acker, 24 Wiesen, 5 Weide, 256 Holz, 6 Wasser, 6 Garten, Hof zc. — Grundst.-R.-G. 984 M.
- Brettschneidemühle.

- 4109. Vorbriegen**, Rittg. P. T. F 53. eK.
E. Ag. Sohrau (Ober Schles.) 4 km;
A. St. Rogoizna; kK. Boguschowiz.
Besitzer: Erich Krause. — 1 Assistent.
Fläche 156 ha: 130 Acker, 15 Wiesen,
5 Weide, 5 Bass., 0,5 Park, 0,5 Gart. zc.
Grundst. - R. - G. 960 *M*.
Dörfriesenmilchherde. Dt. Edelschwein.
Starker Kartoffelbau.
- 4110. Wielepole-Bilchowitz**, Ritterg.
P. T. A. St. E. kK. Bilchowitz 2 km;
Ag. Rybnik; eK. Gleiwitz.
Besitzer: Se. Durchlaucht Christian
Kraft Fürst zu Hohenlohe-Dehringen,
auf Slawentzig.
Oberleitung siehe bei Nr. 3230 ff.
Förster*: fehlt zc.
Fl. 70 ha: 8 Acker, 6 Wiesen, 54 Holz,
2 Hof zc. — Grdst. - R. - G. 342 *M*.
- 4111. Wildwa**, Ritterg. ist aufgeteilt.
- 4112. Wilcza (Nieder)**, Staatsdomäne.
P. T. kK. Klnb. Bilchowitz 2 km m.
Anschlußgl. b. z. Ziegelei; E. Schyglowiz
6, Gleiwitz u. Rybnik je 12 km;
A. St. Wilcza; Ag. eK. Rybnik; F 5
Nieborowitz.
Besitzer: Preuß. Domänenfiskus.

Bächt: Georg Gasda, Oberamtmann.
Postcheckkonto Breslau 10346.
1 Inspektor.
Fläche 266 ha: 198 Acker, 21 Wiesen,
41 Holz, 1 Weide, 2 Wasser, 1 Park,
1 Garten, 1 Unland, Wege, Hof.
Grundst. - R. - G. 2037 *M*.
Obenb. Rindvieh. Dtsch. Edelschwein.

- 4113. Wilcza (Ober)**, Rittg. m. Borw.
Wrzofy. P. T. kK. Bilchowitz 3,5 km;
F 15 Nieborowitz; E. Schyglowitz 2
km; A. St. Wilcza; Ag. eK. Rybnik.
Bes.: Joseph Kowatzsche Erben (ver-
süßungsber.: Anna Kowatz).
Administr*: Reisch. — 1 Assistent.
Fläche 435 ha: 325 Acker, 30 Wiesen,
76 Holz, 4 Park, Garten, Hof zc.
Grundst. - R. - G. 3044 *M*.
Dörfriesen. Dtsch. Edelschwein.
- 4114. Zyttna**, Ritterg. (z. Fideikom-
miß Woinowitz gehörig). P. T. F. E.
Markowitz (Kr. Ratibor) 3 km; A.
St. kK. Fischgrund; Ag. eK. Rybnik.
Bes.: Eduard von Wand, Regierungs-
assessor a. D. auf Woinowitz (Nr. 3992).
Förster*: Leo Kaschyska. — 1 Heger.
Fläche 245 ha: 6 Acker, 1 Wiese, 233
Holz, 5 Hof zc. — Grdst. - R. - G. 1140 *M*.

Anteil des Herzogtums Ratibor,

bestehend aus den Gütern Nr. 4115/22.

Besitzer: Se. Durchlaucht Dr. jur. Viktor Amadeus Herzog von Ratibor,
Prinz zu Hohenlohe-Schillingfürst, Fürst zu Corvey, Generalmajor vorm.
à la suite der Armee, Vorz. d. Ober Schles. Prov. Landtages, auf Schloß
Rauden [F 1 Rauden (Bz. Dppeln)].

Zentralverwaltung: Herzogliche Kammer in Schloß Ratibor (Nr. 3947 u. ff.).
Generalbevollm.: Kammerpräsident v. Schwarzkopf in Schloß Ratibor.
Domänenverwalter: Stein in Weißhof. P. F 18. Rauden (Bz. Dppeln).
Domänenrentmeister: Wiechulla in Rauden; F 15 Rauden (Bz. Dppeln).
Oberförsterei Rauden: Df. Rimmelse, Amtsvorsteherstellb. in Rauden;
F 17 Rauden (Bz. Dppeln).
5 Revierförster, 9 Förster*, 1 Unterförster*, 6 Hilfsförster, 1 Heger.

- 4115. Barglowka (Barrach)**, Rittg. P. T.
Klnb. A. St. Rauden (Bz. Dppeln) 4,5
km; E. Summin 13 km; Ag. eK.
Rybnik; kK. Gr. Rauden.
Fläche 2229 ha: 10 Acker, 2211 Holz,
8 Hof zc. — Grdst. - R. - G. 4365 *M*.
- 4116. Chwallentzig**, Ritterg. P. T. E.
Ag. eK. kK. Rybnik 7 km; A. Rau-
den; St. Stodoll.
Fläche 613 ha: 37 Acker, 25 Wiesen,
23 Weide, 527 Holz, 1 Hof zc.
Grundst. - R. - G. 1944 *M*.
- 4117. Janfowitz-Rauden**, Ritterg. P.
T. A. St. Klnb. Rauden (Bz. Dppeln) 5
km; E. Ratiborhammer 8,5 km; Ag.
Rybnik; eK. Jakobswalde; kK.
Groß Rauden.
Fläche 1014 ha: 43 Acker, 2 Wiesen,
960 Holz, 9 Hof zc.
Grundst. - R. - G. 3246 *M*.
- 4118. Rauden (Groß)**, Ritterg. m.
Weißhof. P. T. A. St. Klnb. Rauden
(Bz. Dppeln); E. Ratiborhammer 11,4

km; Ag. Rybnit; eK. Jakobswalde; kK. Gr. Rauden.

Fläche 1971 ha: 339 Acker, 67 Wiesen, 24 Weide, 1505 Holz, 14 Wasser, 22 Hof zc. — Grundst.-N.-G. 6354 M
Brennerei. Ziegelei. Wassermühle.

4119. Rauden (Klein), Ritterg. P. T. Klnb. A. St. Rauden (Bz. Dppeln) 3 km; E. Ratiborhammer 8,6 km; Ag. Rybnit; eK. Jakobswalde; kK. Gr. Rauden.

Fläche 1290 ha: 15 Acker, 24 Wiesen, 1 Weide, 1248 Holz, 2 Hof zc.
Grundst.-N.-G. 3465 M
Brettmühle.

4120. Stanitz, Ritterg. P. T. Klnb. A. St. Rauden (Bz. Dppeln) 4,5 km; E. Ag.

eK. Rybnit 14,5 km; kK. Gr. Rauden. Fläche 1963 ha: 100 Acker, 36 Wiesen, 13 Weide, 1814 Holz.
Grundst.-N.-G. 4252 M

4121 Stodoll, Ritterg. P. T. A. Klnb. Rauden (Bz. Dppeln) 5 km; E. Rybnit 10 u. Summin 7 km; St. Stodoll; Ag. eK. Rybnit; kK. Gr. Rauden.

Fläche 520 ha: 129 Acker, 13 Wiesen, 70 Weide, 296 Holz, 4 Wasser, 8 Hof zc.
Grundst.-N.-G. 1419 M

4122. Zwonowitz, Ritterg. P. T. Klnb. A. Rauden (Bz. Dppeln) 5 km; E. Hammer 11 u. Summin 4 km; St. Stodoll; Ag. eK. Rybnit; kK. Liffek. Fläche 1148 ha: 138 Acker, 41 Wiesen, 41 Weide, 910 Holz, 18 Hof zc.
Grundst.-N.-G. 3777 M

Fideikommißherrschaft Schyglowitz,

bestehend aus den Gütern Nr. 4123/24.

Besitzer: **Curt v. Friedrich-Schroeter**, Rittmstr. a. D. in Nieborowitzerhammer.

Familienbesitz seit 1895. — Postcheckkonto Breslau 33592.

Generalbevollm.: Oberförster Albrecht in Schyglowitz.

Gesamtfläche 1898,9 ha. — Grundst.-N.-G. 6697 M

Forstwirtschaft. — Fischzucht. Schweinezucht: Dt. Edelschwein. — Rieselwiesen.

4123. Schyglowitz, Ritterg. mit Rustikalstellen. P. T. Schyglowitz (Kr. Rybn.); F3. Nieborowitz 5 km; E. Schyglowitz 1, Rnurow 3 km; A. St. Wilcza; Ag. Rybnit; kK. D. Wilcza; eK. Gleiwitz. 1 Inspektor, 3 Förster*, 1 Hilfsförster. Fl. 1632,1 ha: 181,1 Acker, 58 Wief., 2,2 Weide, 4 Wasser, 1382,8 Holz, 2 Garten, 2 Hof zc. — Grundst.-N.-G. 5812 M

4124. Nieborowitzerhammer, Ritterg.

m. Rustikalbes. P. T. F1. Nieborowitz; E. Nieborowitz 2, Schyglowitz und Rnurow je 3 km; A. St. Wilcza; Ag. Rybnit; kK. Pilchowitz; eK. Gleiwitz.

1 Förster* in Forsth. Waidmannsrub [F6 Nieborowitz], 1 Hilfsförster.

Fl. 266,5 ha: 8,5 Acker, 13,2 Wiesen, 197 Holz, 2,2 Weide, 35,3 Wasser, 5,1 Park, Garten, 5,2 Hof zc.

Grundst.-N.-G. 885 M

17. Kreis Groß Strehlitz.

Größe: 895,278 Quadrat-Kilometer. — Einwohner: 80507. — Landgemeinden: 88. — Gutsbezirke: 76. — Amtsbezirke: 21. — Städte: Groß Strehlitz mit 5584 Einw., Beschütz mit 1758, Ujest mit 2040 Einw. — Viehstand: 5231 Pferde, 20177 Stück Rindvieh, 3054 Schafe, 17137 Schweine, 8264 Ziegen. — Lage: in der Mitte der Provinz, grenzend an die Kreise Dppeln, Rosenberg, Lublinitz, Gleiwitz und Cosel. — Die Güter gehören zur Oberschlesischen Fürstentums-Landschaft mit Ausschluß der zur Neiße-Grottkauer Fürstentums-Landschaft gehörigen Güter: Zarischau und Ujest. — Bodenbeschaffenheit: der südwestliche Teil des Kreises ist durchgehends fruchtbar und ertragreich, im nordöstlichen Teile viel

leichter sandiger Boden mit umfangreichen Wäldern. Der durchschnittliche Grundsteuer-Reinertrag beträgt pro Hektar Acker: 9,79 *M.*, Wiesen: 12,53 *M.*, Holz: 2,74 *M.* Von der Gesamtfläche sind: 445,79 qkm Acker, 40,37 qkm Wiesen, 332,87 qkm Wald. Der höchste Punkt des Kreises ist der Annaberg (400 m hoch). Bedeutende Kalksteinlager sind vorhanden, auf dem Annaberge auch Basaltlager. — Gewässer: die Oder (bildet die südwestliche Kreisgrenze), die Modniß, das Himmelwitzer Wasser, der Mischline-Bach, die Malapane. — Eisenbahnen: die Oberschlesische Eisenbahn (Breslau—Oswiecim) mit den Stationen: Gogolin und Leschniß; dieselbe (Oppeln—Peiskretscham—Beuthen) mit den Stationen: Groß Stein, Schimischow, Groß Strehliß, Blottniß; die Rechte-Ober-Ufer-Eisenbahn (Kreuzburg—Bosowzka) mit d. Stationen Mischline u. Bosowzka u. (Oppeln—Bosowzka—Zarnowiß) mit den Stationen: Kl. Stanisch, Bosowzka, Colonnowzka, Zawadzki, Sandowiß, Keltzsch; die Bahn Bosowzka—Lubliniß mit der Station Bosowzka; die Bahn Groß Strehliß—Bosowzka mit den Stationen Groß Strehliß, Kosmierka, Kadlub, Carmerau, Groß Stauisch, Bosowzka.

Landwirtschaftliche Maschinenfabriken in Groß Strehliß; Eisengießereien in Colonnowzka und Bosowzka; Eisenwalzwerk in Zawadzki; Zinkwalzwerk in Sandowiß; Holzverkohlungsfabrik in Bosowzka. Kalkwerke in Gogolin, Gorasbze, Karlubiß, Keltzsch, Dttmuth, Sakrau, Schimischow, Groß Stein, Klein Stein und Groß Strehliß; Zementfabriken in Groß Strehliß und Schimischow; Mehlmühlen in Centawa, Keltzsch, Groß Strehliß, Stubendorf, Ujest u. Zawadzki; Dampfsägewerke in Colonnowzka, Groß Strehliß und Bosowzka; Zuckerraffinerie in Koswadge; Brauereien in Gogolin, Leschniß, Groß Strehliß und Ujest; Molkereien in Scharnosin, Schimischow und Sucholohna; Dynamit- und Schießwollefabrik in Kruppamühle; Pappfabrik in Colonnowzka.

Bildungsanstalten in Groß Strehliß: sim. Gymnasium, höhere Mädchenschule; kaufm. u. gewerbl. Fortbsh.; in Gogolin, Leschniß u. Ujest: gewerbl. Fortbildungsschulen; in 21 Orten landw. Fortbildgsh.

Kreisstadt Groß Strehliß.

Landgericht: Oppeln. Amtsgerichte: Groß Strehliß, Leschniß (O.S.), Ujest u. Krappiß (Kr. Oppeln).

Landrat [F 21]: **Grospietsch.**
 Kreissekretär: **Grauschle** (komm.).
 Kreisaußschußsekretär: **Ringel.**
 Kreisasse: **Stadel**, Rentmeister.
 Kreiskommunalkasse: **Rendant Klein.**
 Kreisarzt [F 28]: **Dr. Lehmann**, Med.-Rat.
 Kreisliterarzt [F 50]: **Dr. Fröhner**,
 Veterinärart.

Katasterkontrollleur: **Zickler.**
 Hochbauamt [F 49]: **zz. unbezegt.**
 Kreisbaumeister: **Mucha.**
 Kreis Schulräte: nördl. Teil **Dr. Wreschniok**;
 südl. Teil **Babioch.**
 Gewerbeaufsichtsamt: **Dehlert** in Oppeln.
 Finanzamt: **Schuhmann**, Regierungsrat.
 Kulturamt in Oppeln.

I. Selbständige Gutsbezirke.

4125. Adamowitz, Ritterg. P. T. F. E.
Ag. eK. kK. Groß Strehliß 0,3 km;
A. St. Schloß Groß Strehliß.

Bes.: Kath. Pfarrei in Groß Strehliß.
Förster*: Theuerkauf.

Fl. 273 ha: 129 Acker, 4 Wiesen, 133
Holz, 7 Hof zc. — Grdst.-N.-E. 1245 M.
Außer Wald parzellenweise verpachtet.
Steinbruch.

4126. Chorulla, Ritterg. m. Borw.

Daleki. P. T. F. 22 Gogolin; E. Gogolin
7 od. Przymor (Pers.) 6 u. Goradzeweiche
(Fracht) 3 km; A. Chorulla;
St. kK. Ottmuth; Ag. eK. Krappitz.

Besitzer: Bernhard Reil-Chorulla.

Familienbesitz seit 1844.

Postcheckkonto Breslau 41013 (pers.)
u. 24550 (Dom.).

Inspektor*: Alfred Dibricht.

2 Assi., 1 Brennereiverwalter.

Förster*: Herm. Scheffler.

Fläche 832 ha: 325 Acker, 21,5 Wiesen,
5 Weide, 438 Holz, 3 Park u. Garten,
9,5 Korbweiden, 4,5 Kalksteinbrüche,
25,5 Weiche, Wege, Hof zc. — Grdst.-N.-E.
4995 M. — Brennerei. Kalksteinbr.
(Pächt. Kluge in Ottmuth).

4127. Deschowitz, Ritterg. m. Borw.

Schäferei u. **Urende**. P. T. A. St.

Deschowitz 1 km; F. 23. E. Ag. kK.

Deschnitz (Oberschles.) 1 km; eK.
Gr. Strehliß.

Bes.: Richard Doberisch, Optm. d. N. a. D.

Insip.*: Hugo Kerkjieg. — 2 Assi.

1 Brennereiverwalter*, 1 Förster*,

1 Ziegelmeister*, 1 Rechnungsführer.

Fläche 516,5 ha: 361,5 Acker, 60 Wiesen,
1 Wasser, 84,5 Holz, 6,5 Park und
Gärten, 3 Hof zc.

Grdst.-N.-E. 4782,70 M. — Brennerei.

Ziegelei. Oberfähre u. Gasthaus (verp.).

Rindviehzucht: Ostpreußen. — Grün-

düngung. Mieselfwiesen. Hackfruchtbau.

4128. Goradzke, Ritterg. (zum Maj.

Krappitz geh.). P. T. F. E. A. St. Gogolin
4,8 km; Ag. eK. Krappitz;

kK. Groß Stein.

Bes.: Heinr. Graf von Sangwitz-Gardenberg-
Reventlow auf Schloß Rogau bei Krappitz
(Nr. 3806 ff.).

Generalbevollm.: Verwaltungsdirekt.*

Blauth in Schloß Krappitz.

Förster*: Neugebauer.

Fläche 720 ha: 23 Acker, 690 Holz,
7 Hof zc. — Grdst.-N.-E. 1640 M.
Kalksteinbruch, 3 Kaltring- und 5 Rum-
fordöfen mit Pferdebahn. Betriebs-
inspektion F 4 Gogolin.

4129. Keltisch, Ritterg. m. Ruchsmühle u. a.

Runitalit. P. T. F. 2. E. A. St. kK.

Keltisch; Ag. Groß Strehliß; eK.

Zawadzki.

Bes.: Aktiengesellschaft Lignosei. Berlin.

Bevollm.: Dr. Velschlängel in

Kruppmühle.

Inspektor*: Suwalski. — 1 Assi.,

1 Hofbeamter, 1 Gutssekretär.

1 Oberförster u. 4 Förster.

Fläche 1720 ha: 395 Acker, 80 Wiesen,
1220 Holz, 16 Weide, 2 Wasser, 7 Park,
Garten, Hof, Wege zc.

Grdst.-N.-E. 510, M. — Kalkwerke

u. Steinbruch (Betriebsf. Macioszek).

Schwarzb. Dstrießenherde.

4130. Krassowa, Ritterg. m. Försterei.

P. T. F. St. kK. Ag. E. Deschnitz (Ober-

schles.) 4 km; A. Freivogtei Deschnitz.

Besitzerin: Kath. Pfarrei in Deschnitz.

Postcheckkonto Breslau 26689.

Förster*: Valentin Wieliza.

Fläche 26 ha: 7 Acker, 19 Holz.

Grundst.-N.-E. 192 M.

4131. Deschnitz Frei- Vogtei, Ritterg.

P. T. F. 18. St. Ag. kK. E. Deschnitz

(Oberschl.) 1, Bhf. 4,5 km; A. Freivogtei

Deschnitz; eK. Groß Strehliß.

Bes.: Schles. Landgesellschaft m. b. H.

in Breslau 2, Grünstr. 46.

Fläche 349 ha: 267 Acker, 9,5 Wiesen,
25 Weide, 42 Holz, 5,5 Park, Garten,
Hof zc. — Grundst.-N.-E. 4164 M.

In Aufteilung begriffen.

4132. Oberwitz, Ritterg. P. T. kK.

Oberwitz (Oberschl.); F. 15. E. Gogolin
3,5 km; A. St. Ottmuth; Ag.

eK. Krappitz.

Besitzer: Volkso Graf von der Rede von

Wolmerstein, Gerichtsassessor a. D. u.

Rintmstr. a. D. — Familienbesitz f. 1882.

Bkto.: Schles. landtschaftl. Bank Breslau.

Inspektor*: Kaiserig. — 1 Assistent,

1 Brennereiverw.* 1 Förster*.

Fläche 502 ha: 198 Acker, 149 Wiesen,
42 Dauerweiden, 40 Korbweiden, 43
Holz, 9 Wass., 6 Park, 2 Garten, 13 Wege,
Hof zc. — Grdst.-N.-E. 7300 M.

Brennerei. Trockenanlage. — Schwarzb. Ostfriesenherde. Milchwirtschaft und Jungviehaufzucht. Weidebetrieb. Hübenbau.

4133. Roswadzke, Rittg. m. d. Borw.

Borek u. Leng. P. T. A. St. Deschnitz 3 km; F 42. E. Ag. Leschnitz (Oberchl.) 2 km, für Frachtverkehr auch Roswadzker Weiche; eK. Groß Strehlitz; kK. Jeschona.

Bes.: Frau Oberstleutnant Hedwig v. Schweder, geb. Bercht.

Bevollm.: v. Schweder, Oberstlt. 3. D. Oberinspektor*: Ludwig.

1 Brenn.-Verw.*, 1 Förster*.

Fläche 506 ha: 326 Acker, 50 Wiesen, 94 Holz, 36 Hof zc.

Grdst.-N.-G. 5297 M. — Brennerei. Milchwirtsch. u. Rindviehzucht: Oldenb.

4134. Saerau m. Dombrowka, Ritterg.

nebst Borw. **Neuhof, Beatenhof, Bodolfschäne.** P. T. F 8 u. 35. E. A. St. Gogolin (Kr. Groß Strehlitz) 5 km; Ag. Groß Strehlitz; eK. Krappitz; kK. Jeschona.

Bes.: Viktor Mabelung, Oekonomierat,

Kreisdeputierter, Oberleutn. a. D. Familienbesitz seit 1863.

Postcheckkonto Breslau 24122.

Bevollm.: Rudolf Mabelung, Oberleut. d. R. a. D.

Inspektor*: Paul Ganse. — 1 Assst., 1 Brennereiverw.*, 1 Förster*.

Fläche 1102 ha: 710 Acker, 115 Wiesen, 10 Weide, 28 Teiche, 60 Steinbrüche und Kalkwerke, 145 Holz, 2 Park, 4 Garten, 28 Hof zc.

Grundst.-N.-G. 8223 M. — Brennerei. Mabelung'sche Kalkwerke [F 9 Gogolin].

Schwarzb. Niederungsvieh. — Kartoffelb.

4135. Salefche, Rittg. mit d. Borw.

Oberhof, Niederhof, Mittelhof u. Wiesenhof. P. T. F. A. St. kK. Saulesche; E. Leschnitz (Oberchl.) 11 km; Ag. Ujest; eK. Jakobswalde.

Besitzer: Ge. Durchl. Christian Kraft, Fürst zu Hohenlohe-Dehringen auf Slavowitz.

Oberleitung s. Nr. 3230 u. ff.

Inspektor: Dsm. Kunisch. 2 Assst. 1 Brennerei-Verwalter.

Fläche 849 ha: 609 Acker, 56 Wiesen, 70 Dauerweide, 90 Holz, 24 Hof zc.

Grdst.-N.-G. 14 472 M. — Brennerei.

Fideikommissherrschafft Groß Strehlitz,

bestehend aus den Gütern Nr. 4136/45.

Besitzer: Karl Graf von Brühl-Renard, kais. Legationsrat a. D., Rittmstr. a. D., Mitgl. der I. Kammer in Dresden, auf Schloß Gr. Strehlitz. F 24 Gr. Strehlitz.

Generalbevollm.: Generaldirektor Otto Dieterici, Rittmstr. d. L.-R. a. D., kgl. Oekonomierat, Amtsvorsteher in Schloß Groß Strehlitz. F 3 Groß Strehlitz.

Amtsvorsteher-Stellvertreter*: Primer.

Obersekretär*: Reichenbach. — 2 Assistenten.

Rentmeister*: Ergan. — 2 Assistenten.

Oberförster*: Snerlich. — 4 Förster*, 6 Unter- u. Hilfsförster*.

Gesamtfläche 6264 ha. — Gesamt-Grdst.-N.-G. 62021 M.

4136. Ellguth (Nieder), Rittg. P. T.

A. St. Kalinowitz (Kr. Gr. Strehlitz) 4 km; F 27. E. Gogolin (Kr. Groß Strehlitz) 8 km; Ag. Groß Strehlitz; eK. Krappitz; kK. Wyssoka.

Gutsverwalter*: Gabor.

Fläche 199 ha: 164 Acker, 26 Holz, 9 Hof zc. — Grdst.-N.-G. 1884 M.

Kalkofen. — Merinosfleischschafherde.

4137. Himmelwitz, Ritterg. mit d.

Borw. **Gouschiorowitz u. Wernerau.** P. T. A. St. kK. Himmelwitz (Oberchl.); E. Ag. eK. F 35. Groß Strehlitz 7 km.

Bächt.: verw. Frau Kon.-Rat Bieler

Inspektor: Kürzel.

Fläche 376,4 ha: 276,4 Acker, 54 Wiesen, 7 Weide, 24 Holz, 10 Wasser, 5 Hof zc.

Grdst.-N.-G. 2381 M. — Brennerei.

4138. Kalinow (Gr.), Ritterg. P. T.

Kalinowitz (Kr. Großstrehlitz) 2 km; E. Schimischow 3 km; F 45. Ag. eK.

Groß Strehlitz; A. St. Schloß Groß Strehlitz; kK. Wyssoka.

Inspektor*: Strokosch. — 1 Assst. 1 Brenn.-Verwalter*, 1 Förster*.

Fläche 812 ha: 618 Acker, 63 Wiesen, 1 Weide, 161 Holz, 24 Hof zc.

Grdst.-N.-G. 8676 M. — Brennerei.

- 4139. Olschowa**, Ritterg. mit den Borw. **Kionslas, Komorniken u. Johanneshof**. P. T. F. E. Ag. eK. Groß Strehliß 7,4 km; A. St. Schloß Groß Strehliß; kK. Klutschau. Inspektor*: Newrzella. — 1 Assiſt. Fläche 928,6 ha: 776 Acker, 20 Weide, 100,6 Holz, 32 Hof zc. Grdst.-R.-E. 9746 *M.* Zentral-Dampfbrennerei. Steinbrüche. Holl. Viehherde. Merinofleischschafherde.
- 4140. Boremba**, Ritterg. m. Borw. **Radlubieź**. P. T. F 19. Ag. kK. E. Leſchniź (Oberſchl.) 3,5, Bhf. 7,5 km; A. St. Wyſſoka; eK. Groß Strehliß. Inspektor: Muſiol. Fläche 369,2 ha: 337 Acker, 4 Wiefen, 12 Weide, 10,1 Holz, 6,1 Hof zc. Grdst.-R.-E. 3756 *M.* — Kalkſteinbruch.
- 4141. Roſniontau**, Rittergut mit Borw. **Neiſchof**. P. T. E. Schimiſchow 3 km; A. St. Schloß Gr. Strehliß; Ag. eK. kK. F 36. Groß Strehliß. Inſp*: Scholz. — 1 Förſt.*, 1 Brenner*. Fläche 414,8 ha: 373 Acker, 2 Wiefen, 6 Weiden, 26 Holz, 7,3 Hof zc. Grundſt.-R.-E. 4600 *M.* — Brennerei. Viehzucht. Kartoffelbau. Gründung.
- 4142. Scharnoſin**, Ritterg. mit Borw. **Dolna u. Annahof**. P. T. E. kK. F 3. Leſchniź (Oberſchleſ.) 7, Bhf. 10 km; A. St. Schloß Groß Strehliß; E. Ag. eK. Groß Strehliß 11 km. Pächter: Ernst Bürde, Major a. D. Poſtscheckkonto Breslau 11780. Inſp.: König. — 1 Brenner, 1 Förſter*. Fläche 777,5 ha: 501 Acker, 8 Wiefen, 211,5 Holz, 1 Weide, 56 Hof zc. Grundſt.-R.-E. 9747 *M.* — Brennerei.
- 4143. Schloß Groß Strehliß**, Ritterg. P. T. Ag. E. eK. kK. Groß Strehliß, Bhf. 2 km; A. St. Schloß Gr. Strehliß. Fläche 130,6 ha: 21 Acker, 36 Wiefen, 49 Holz, 11 Weide, 2 Waſſer, 11,5 Hof zc. Grdst.-R.-E. 2710 *M.* Dampfziegelei in Gonſchiorowiź.
- 4144. Sucholojna m. Mokrolojna u. Brestna**, Ritterg. m. Bw. **Gruſchek**. P. T. E. Ag. eK. kK. Groß Strehliß 1,5 km; A. St. Schloß Groß Strehliß. Inspektor*: Kranz. — 2 Aſſiſt, 1 Rohnungsführer*, 1 Molkereiverwalter Fläche 785 ha: 723 Acker, 14 Wiefen, 23 Holz, 2 Weide, 3 Waſſer, 20 Hof zc. Grundſt.-R.-E. 9260 *M.* Molkerei. — Schweinezucht u. Mast. Holländer Viehherde.
- 4145. Groß Borwerk**, Ritterg. m. d. Borw. **Scheufkowiź, Gollaschützen, Koczorownia u. Neudorf**. P. T. E. Ag. eK. kK. F 75. Groß Strehliß; A. St. Schloß Groß Strehliß. Inspektor*: Kuczera. 2 Aſſiſt, 1 Brenn.-Bewr. Fläche 1471,5 ha: 740 Acker, 48 Wiefen, 55 Weide, 612,5 Holz, 9 Waſſer, 7 Hof zc. Grdst.-R.-E. 9261 *M.* — Dampfbrenn. Dampfſägewerk. — Milchverkauf. Holländer Viehherde, Mast. Künſtl. Zorellenzucht.

Herrſchaft Malepartus,

beſtehend aus den Gütern Nr. 4146/50 (u. 3611/16 Nr. Lubliniź).

Beſitzer: Franz Hubert Graf v. **Ziele-Winkler** auf Moſchen DE. (Nr. 3750 ff). Forſtinſpektion: Forſtmeiſter Kour zu Eichhorſt b. Zawadzki [F 1 Zawadzki (Nr. Groß Strehliß)]. 4 Oberförſter in Runten [F 7 Zawadzki (Nr. Groß Strehliß)], Koſchmieder [F 6 Pawontau], Colonnowſta [F 2 Woſſowſta] u. Zawadzki [F 4 Zawadzki (Nr. Gr. Strehliß)]; 1 Nevierförſter in Wiſchleſche. [F 13 Zawadzki (Nr. Groß Strehliß)]. — 13 Förſter*, 7 Unterförſter, 3 Forſtaufſeher, 21 Hilfsjäger, 6 Waldwärter, 1 Wiefenwärter und 2 Teichwärter. 1 Forſttendant, 1 Forſtkaſſen-aſſiſtent, 2 Forſtamtſekretäre, 4 Forſtſekretäre, 1 Forſtgeometer, 1 Kulturingenieur, 1 Zeichner, 1 Forſtkanzlei-aſſiſtent, 1 Sägewerksverwalter, 1 Wertmeiſter.

Gesamtfläche 26 429 ha. — Gesamt-Grdst.-Reinertrag 49 826 *M.*

- 4146. Laſiſt**, ſelbſt. Gutbez. m. Forſtmeiſterei u. Beamtenhaus **Eichhorſt**, Oberförſt. **Runten**, Jagdſchloß **Malepartus**, den Forſthäuſern **Zaſwin**,

Karlstal, Laſiſt u. Marienrode zc. P. T. kK. Himmelwiź; A. St. Bierchleſche; E. Colonnowſta 8 km; Ag. Gr. Strehliß; eK. Zawadzki.

- Fläche 4337,4 ha: 39 Acker, 258 Wiesen, 3985,4 Holz, 55 Höfe *ic.*
 Grdft.-N.-G. 14849 *M.* - Ziegelei Jaswin.
- 4147. Sandowiß**, selbst. Gutsbez. m. den Forsthäusern Keltisch, Kruppamühle, Mostken, Schwierkle u. Sandowiß. P. T. E. A. St. Sandowiß; Ag. Gr. Strehliß; eK. Zawadzki; kK. Keltisch.
- Fl. 4916,6 ha: 512,1 Acker, 167,1 Wiesen, 3852,4 Holz, 385 Unland *ic.*
 Grundst.-N.-G. 6611 *M.*
 Hiervon entfallen 62,9 ha mit 84 *M.* G.-N.-G. auf den Kr. Post-Gletwiß, Gemeindebez. Potempa.
- 4148. Stanisch (Groß)**, Ritterg. m. den Forsthäusern Haraschowska, Heine, Malepartus u. Mischline. P. T. F9 (Zh. Mischline), 10 (Zh. Heine) u. 2 (Oberförsterei). E. Woskowska 2 km; A. St. Colonnowska;
- Ag. Gr. Strehliß; eK. Zawadzki; kK. Groß Stanisch.
- Fl. 5087,2 ha: 198,8 Acker, 130,4 Wiesen, 4669,4 Holz, 89 Hof *ic.*
 Grundst.-N.-G. 11 118 *M.*
 Dampfsägewerk Colonnowska.
- 4149. Stanisch (Klein)**, selbst. Gutsbez. P. T. Woskowska 4 km; E. Kl. Stanisch; A. St. Colonnowska; Ag. Gr. Strehliß; eK. Zawadzki; kK. Gr. Stanisch.
- Fl. 1242,2 ha: 116 Acker, 66 Wiesen, 1057,8 Holz, 2,4 Obland.
 Grundst.-N.-G. 4082 *M.*
- 4150. Wierchlesche**, selbst. Gutsbez. m. Forsthaus. P. T. kK. Himmelwiß; E. Ag. Gr. Strehliß 9,2 km; A. St. Wierchlesche; eK. Zawadzki.
- Fläche 2221,1 ha: 34 Acker, 57 Wiesen, 2049,1 Holz, 81 Hof *ic.*
 Grundst.-N.-G. 4381 *M.*

Fideikommissherrschafft Ujest,

bestehend aus den Gütern Nr. 4151—57.

Besizer: Se. Durchlaucht Christian Kraft Fürst zu Hohenlohe-Dehringen Herzog von Ujest, Generalmajor vorm. à la suite der Armee auf Slawenitz (Nr. 3230 u. ff.).

Gesamt- u. Forstverwaltung: siehe bei Nr. 3230 u. ff.

Ökonomieverwaltung: Ökonomie-dir. Lohstädter in Salesche. F13 Slawenitz.

Gesamtfläche 2899 ha. — Gesamt-Grdst.-Reinertrag 39 969 *M.*

- 4151. Goy u. Lalof**, selbst. Gutsbez. P. T. Ag. kK. Ujest 2,5 km; E. Rudziniß 4,5 km; A. St. Schloß Ujest; eK. Jacobswalde.
- Inspektor*: Wende in Schloß Ujest.
 Fläche 182 ha: 99 Acker, 37 Wiesen, 2 Holz, 36 Weide, 8 Hof *ic.*
 Grundst.-N.-G. 3723 *M.*
- 4152. Jarischau**, Ritterg. m. Borw. Dzedzinka. P. T. Ag. Ujest 5 km; E. Rudziniß 11 km; A. St. Schloß Ujest; eK. Gr. Strehliß; kK. Jarischau. Untersteht der Ökon.-Direktion in Bonischowiß (Nr. 4265 *uss.*).
- Inspektor*: Zoh. Tkaczik. — 1 Brenner.
 Fläche 502 ha: 251 Acker, 28 Wiesen, 65 Dauerweiden, 140 Holz, 18 Hof *ic.*
 Grdst.-N.-G. 9091 *M.* — Brennerei.
- 4153. Kaltwasser**, Ritterg. mit den Borw. Butschek u. Karolinenhof. P. T. F. Ag. Ujest 6 km; eK. E. Groß Strehliß 10 km; A. St. Schloß Ujest; kK. Klutschan.
- Inspektor*: Rusizka. — 1 Assistent. 1 Brenn.-Verwalter*.
- Fläche 869 ha: 440 Acker, 9 Wiesen, 375 Holz, 27 Weide, 18 Hof *ic.*
 Grdst.-N.-G. 8400 *M.* — Brennerei.
- 4154. Klutschau**, Ritterg. P. T. Salesche 4 km; E. eK. Groß Strehliß 9 km; A. St. Schloß Ujest; Ag. Ujest; kK. Klutschau.
- Inspektor*: Rusizka in Kaltwasser.
 Fl. 357 ha: 85 Acker, 16 Weide, 245 Holz, 11 Hof *ic.*
 Grdst.-N.-G. 4277 *M.* — Kalksteinbruch.
- 4155. Niesdrowiß**, Ritterg. P. T. kK. Ag. Ujest 2,5 km; E. Rudziniß 3,5 km; A. St. Schloß Ujest; eK. Jacobswalde.
- Fl. 336 ha: 90 Acker, 2 Wiesen, 6 Weide, 229 Holz, 9 Hof *ic.* Grdst.-N.-G. 1063 *M.*
 In Parzellen verpachtet.

- 4156. Ujest (Alt)** (Ferdinandshof), Ritterg. mit Borw. **Kopanina**. P. T. F. Ag. kK. Ujest 2,5 km; E. Slawenitz 7,5 km; A. St. Schloß Ujest; eK. Jacobswalde.
Inspektor*: Sandler. — 1 Assst.
Fläche 467 ha: 329 Acker, 22 Wiesen, 7 Weide, 96 Holz, 1 Gräserei, 0,5 Gärten, 12,5 Hof zc. — Grdst.-R.-E. 8515 M.
- 4157. Ujest** (Schloß), Ritterg. P. T. Ag. kK. Ujest; E. Rudzinitz 5,5 km; A. St. Schloß Ujest; eK. Jacobswalde.
Inspr.*: Wd. Mende. — 1 Assst.
Fläche 186 ha: 140 Acker, 4 Wiesen, 3 Holz, 27 Weide, 4 Garten, 8 Hof zc. Grundst.-R.-E. 4900 M.

Majorats herrschaft Blottnitz-Centawa,

bestehend aus den Gütern Nr. 4158/64 (Fideikommiß seit 1754).

- Besitzer: Leopold Graf von **Pozadowsky-Wehner** Freiherr von Postelwitz, Majorats Herr, Oberlt. d. Garde-Öw.-Kav. a. D. auf Blottnitz. F1 Blottnitz.
Oberinspektor*: Tiz in Warmuntowitz. F2 Blottnitz.
2 Inspektoren, 1 Assistent, 3 Brennereiverwalter.
Rentmeister*: Lippke in Blottnitz.
1 Oberförster*, 4 Förster*, 2 Forstgehilfen.
Gesamtläche 3818 ha. — Gesamt-Grdst.-Reinertrag 23 969 M.
Düfriesenherden. Dampfpflugkultur. Forstbetrieb mit Leichwirtschaft.
- 4158. Balzarowitz**, Ritterg. P. T. F6. E. A. St. Blottnitz 3,5 km; Ag. eK. Groß Strehliß; kK. Gr. Kottulin.
Fläche 611 ha: 124 Acker, 25 Wiesen, 437 Holz, 15 Wasser, 10 Hof zc. Grdst.-R.-E. 4140 M.
- 4159. Blottnitz**, Ritterg. mit Borw. **Dorishof**. P. T. F1. E. A. St. Blottnitz; Ag. eK. Groß Strehliß; kK. Centawa.
Fl. 874 ha: 400 Acker, 21 Wiesen, 425 Holz, 28 Hof zc. — Grdst.-R.-E. 6642 M.
Brennerei. Dampfzlegelei. Biettmühle.
- 4160. Centawa**, Rittg. m. Kol. **Kuznia**. P. T. F3. E. A. St. Blottnitz 3 km; Ag. eK. Groß Strehliß; kK. Centawa.
Fläche 698 ha: 36 Acker, 43 Wiesen, 15 Weide u. Wasser, 588 Holz, 16 Hof zc. Grdst.-R.-E. 2257 M. — Biettmühle.
- 4161. Greboschowitz**, Ritterg. P. T. F. Ag. eK. Groß Strehliß 6 km; E. Blottnitz 5 km; A. St. Schloß Groß Strehliß; kK. Jarischau. Fläche 182 ha: 177 Acker, 5 Hof zc. Grdst.-R.-E. 1593 M.
- 4162. Rogowschütz**, Ritterg. P. T. F5. E. A. St. Blottnitz 4 km; Ag. eK. Groß Strehliß; kK. Jarischau.
Fläche 378 ha: 132 Acker, 17 Wiesen, 223 Holz, 6 Hof zc. Grdst.-R.-E. 2406 M. — Brennerei.
- 4163. Pluschnitz (Groß)**, Ritterg. m. Borw. **Poremba**. P. T. F7. Tost (Oberschlei.) 3 km; E. Tost u. Blottnitz je 4 km; A. St. Blottnitz; Ag. eK. Groß Strehliß; kK. Gr. Pluschnitz.
Fläche 593 ha: 235 Acker, 10 Wiesen, 338 Holz, 10 Hof zc. Grdst.-R.-E. 3900 M. — Düfriesen Rindvieh. Milchwirtschaft.
- 4164. Warmuntowitz**, Ritterg. m. Borw. **Leopoldshof**. P. T. F2. E. A. St. Blottnitz 3 km; Ag. eK. Groß Strehliß; kK. Centawa.
Fläche 482 ha: 234 Acker, 239 Holz, 9 Hof zc. — Grdst.-R.-E. 3031 M.
Brennerei.

Freie Allodialherrschaft Zyrowa,

bestehend aus den Gütern Nr. 4165/69.

- Besitzerin: Mary verw. Gräfin von **Franken-Sierstorff** auf Schloß Zyrowa [F 20 Leschnitz (D.C.)].
Gesamtverwaltung: Oberinspektor* in Zyrowa [F7 Leschnitz D.C.] fehlt z.
Rentmeister: fehlt z. Verwaltungsssekretär: Nowak.
Forstverwaltung: Waldmeister* Urner in Forsthaus Krenpa.
1 Förster*, 1 Fasanenmeister*, 2 Hilfsjäger.
Gesamtläche 2324 ha. — Gesamt-Grdst.-Reinertrag 20 721 M.

4165. Gogolin-Strebinow, Ritterg. m. Borw. Leopoldshof. P. T. F. 13. E. A. St. kK. Gogolin 2,5 km; Ag. eK. Krappitz.

Inspektor*: Carl Schimikel.

1 Assistent, 1 Brennereiverwalter.*

Fläche 550 ha: 394 Acker, 122 Wiesen, 7 Wasser, 27 Hof zc.

Grundst.-N.-G. 5758 M.

Torfstich. — Rieselfwiesen (teilweise verpachtet). Dampfbrennerei.

Holländer Vieh. Große weiße Edelschweine × Meißener.

4166. Jeschona, Ritterg. P. T. F. A. St. Zyrowa 3 km; E. Gogolin 7 km; Ag. Leschnitz; eK. Krappitz; kK. Jeschona.

Fläche 104 ha: 99 Acker, 3 Wiesen, 2 ha Hof zc. — Grdst.-N.-G. 740 M.

4167. Krempa, Ritterg. P. T. Deschnowitz 6 km; F Krempa; E. Ag. Leschnitz 6 km; A. St. Zyrowa; eK. Krappitz; kK. Jeschona.

Inspektor*: Carl Glowalla.

1 Ziegelmeister*.

Fläche 614 ha: 231 Acker, 80 Wiesen, 265 Holz, 38 Wege, Hof zc.

Grdst.-N.-G. 4755 M. — Schweinemast u. Jungviehaufzucht. Dampfziegelei (2 $\frac{1}{2}$ —3 Millionen Ziegel) u. Dachsteinsfabrik mit künstlicher Trocknerei System Bühler (2—3 Millionen).

4168. Oleszka, Ritterg., m. d. Borw. Nieder Oleszka u. Dallnie. P. T.

A. St. Zyrowa 2,5 km; E. Ag. Leschnitz 7,5 km; eK. Krappitz; kK. Jeschona.

Fläche 278 ha Acker.

Grdst.-N.-G. 2431 M. — Kalksteinbruch.

4169. Zyrowa, Ritterg. m. Waldhof; P. T. A. St. Zyrowa; F 20 (Schloß), 7 (Rentamt) u. 16 (Steinbrüche)

E. Ag. Leschnitz (Oberschles.) 4 km; eK. Krappitz; kK. Jeschona.

2 Assistenten, 1 Brennereiverwalter.*

Fläche 778 ha: 529 Acker, 163 Holz, 16 Hof zc. — Grdst.-N.-G. 7037 M.

Dampfbrenn. Basalt- u. Kalksteinbruch am Kloster St. Annaberg. Schotterwerke. Unterird. Abbau von Basalt.

Holländerherde. Jungv. u. Fohlenaufz.

Majorats Herrschaft Groß Stein,

bestehend aus den Gütern Nr. 4170/75.

Besitzer: Hyacinth Graf von Strachwitz, Major a. D., Landschaftsdirektor auf Groß Stein. Postschaff. Bresl. 838. Im Besitz der Gräfl. v. Strachwitz'schen Familie seit 1799, vorher durch steten Erbgang seit 1000 Jahren.

Rentmeister*: J. Neugebauer in Groß Stein.

Forstverwalter*: Walter Grefschil in Groß Stein.

Gesamtfläche 4306 ha. — Gesamt-Grdst.-N.-G. 19 379 M.

4170. Grabow, Ritterg. P. E. Larnau (Nr. Dypeln) 5 km; A. St. Stubbendorf; T. F. 14. E. Groß Stein Bsh. 6 km; Ag. eK. Groß Strehliß; kK. Raschau.

Pächter: Otto Freytag.

Fläche 169,5 ha: 112 Acker, 53 Wiesen, 0,5 Gärten, 4 Hof zc.

Grundst.-N.-G. 1188 M.

Wassermühle. — Fohlenaufzucht. Obenb. Mastwirtschaft. — Getreide-, Zuckerrüben-, Speisekartoffelbau.

4171. Posnowitz, Ritterg. P. T. E. A. St. kK. F. Großstein (Nr. Gr. Strehliß) 7,5 km; Ag. eK. Groß Strehliß.

Pächter: Hyacinth Graf von Strachwitz d. J. in Schedliß.

Inspektor*: Kalka in Schedliß.

Fl. 659 ha: 292 Acker, 6 Wiesen, 351 Holz, 10 Hof zc. — Grdst.-N.-G. 3078 M.

4172. Schedliß, Ritterg. m. Borw. Raminick. P. A. St. kK. Groß Stein (Nr. Groß Strehliß); T. F. 6. E. Groß Stein Bahnhof 7 km; Ag. eK. Groß Strehliß.

Pächter: Hyacinth Graf von Strachwitz d. J.

Inspektor*: Kalka. — 1 Brennvw.

Fl. 595 ha: 400 Acker, 6 Wiesen, 171 Holz, 2 Wasser, 16 Hof zc.

Grdst.-N.-G. 3328 M. — Brennerei.

4173. Sprentschütz, Ritterg. P. T. Rasimowitz 3 km; E. Gogolin 7,7 km. A. St. kK. F. 6 Großstein (Nr. Groß Strehliß); Ag. eK. Groß Strehliß.

Pächter: Hyacinth Graf von Strachwitz d. J. in Schedliß.

Inspektor*: Kalka in Schedliß.

Fläche 474 ha: 232 Acker, 231 Holz, 11 Hof zc. — Grdst.-N.-G. 2314 M.

4174. Stein (Groß), Ritterg. P. A. St. kK. Groß Stein (Kr. Groß Strehliß); T. F7 (Schloß, Oberförsterei u. Rentamt) u. 5 (Kalkwerk). E. Groß Stein Bahnhof 4 km; Ag. Groß Strehliß; eK. Krappitz.
Inspektor*: Gabriel.
Kalkwerksinsp.*: J. Feziorski.
1 Brennereibew.*, 2 Förster*.
Fläche 873 ha: 398 Acker, 450 Holz, 25 Hof zc. — Grdst.-R.-G. 3885 M.

Brennerei. Kalkofen. Kies- und Tonförderung. Steinbrüche. Ziegelei mit Schamottenfabrikation. — Holländer.

4175. Stein (Klein), Ritterg. (Vorw. zu Groß Stein). P. A. St. kK. Groß Stein (Kr. Groß Strehliß) 1 km; T. F7. E. Groß Stein Bhf. 5,7 km; Ag. Groß Strehliß; eK. Krappitz.
Inspektor*: Gabriel in Gr. Stein.
Fläche 1536 ha: 263 Acker, 1245 Holz, 28 Hof zc. — Grdst.-R.-G. 5586 M.

Herrschaft Stubendorf,

bestehend aus den Gütern Nr. 4176/79.

Bes.: Hans Heinrich Graf **Strachwitz**, Landesälzt., Major d. R. (im ehem. Hus.-Reg.

Nr. 6) a. D. auf Stubendorf. — Fam.-Bes. f. 1813. F 11 Groß Stein Bahn.

Rentmeister*: Habel in Stubendorf.

Oberförster*: Vorsuzki in Tschammer-Elguth. — 1 Förster, 3 Heger.

Kalkwerksinspektor*: Walla in Johannesthal bei Dtmütz.

Gesamtfläche 3102 ha. — Gesamt-Grdst.-Reinertrag 14 485 M.

4176. Dtmütz, Ritterg. P. T. F16. E. Gr. Stein (Kr. Groß Strehliß), Bhf. 2 km; A. St. kK. Stubendorf; Ag. eK. Gr. Strehliß 13 km.

Oberinsp.*: Stranz in Stubendorf.

1 Assistent.

Fläche 1143 ha: 226 Acker, 895 Holz,

22 Hof zc. — Grdst.-R.-G. 3828 M.

Kalfringöfen: Kalkwerk Johannesthal

[F10 Groß Stein Bhf.].

4177. Stubendorf, Ritterg. m. Vorw. **Heinrichsdorf.** P. T. A. St. kK. Stubendorf (Kr. Gr. Strehliß); F17. E. Groß Stein Bhf. 5 km; Ag. eK. Gr. Strehliß.

Oberinsp.*: Stranz. — 1 Assistent.

Fläche 1201 ha: 451 Acker, 65 Wiesen,

9 Weide, 523 Holz, 137 Teiche, 16 Hof zc.

Grundst.-R.-G. 5160 M.

Dampfbrennerei: 1 Verwalter*.

Rindvieh: Holländer Kreuzung. Milchverkauf. — Pferde- und Karpfenzucht.

4178. Sucho-Danietz, Ritterg. mit Vorw. **Larischka.** P. T. A. St. Stubendorf (Kr. Gr. Strehliß) 4,5 km; F9 Groß Stein Bhf.; E. Schimischow 5,5 km; Ag. eK. Groß Strehliß; kK. Rosmierz.

Pächter: Hans Heinrich Graf **Strachwitz**, Oberlt. d. R. (im ehem. Leib-

Kür.-Reg.) a. D.

Inspektor: Kother. — 1 Assistent.

Fläche 739 ha: 572 Acker, 48 Wiesen,

103 Holz, 16 Hof zc.

Grundst.-R.-G. 5382 M.

Schlesisches Rotvieh. — Milchverkauf.

Luchwollschafe.

4179. Tschammer-Elguth, Ritterg. P. T. A. St. kK. Stubendorf (Kr. Groß Strehliß) 2,5 km; F11. E. Groß Stein Bhf. 5,8 km; Ag. eK. Groß Strehliß.

Fläche 19 ha: 17 Acker, 2 Wiesen.

Grundst.-R.-G. 115 M.

Herrschaft Schimischow-Rosniera-Kadlub,

bestehend aus den Gütern Nr. 4180/86.

Besitzer: Alfred Graf von **Strachwitz** auf Schimischow [F37 Groß Strehliß].

Oberförster*: Orlik in Kadlub. — 5 Förster*.

Rentmeister*: Gomolla in Rosniera [F38 Groß Strehliß]. — 1 Assistent.

Rentamt in Rosniera: Postcheckkonto Breslau 11290.

Oberinspektor*: Matschke in Schimischow [F37 Groß Strehliß]. — 2 Assistent.

Gesamtfläche 5810 ha. — Gesamt-Grdst.-Reinertrag 22 979 M.

4180. Boritsch, Ritterg. P. T. A. St. Stubendorf (Kr. Groß Strehliß) 5

km; E. Gr. Stein 8 km; Ag. eK.

Gr. Strehliß; kK. Naschau.

- Fläche 969 ha: 68 Acker, 50 Wiesen, 77 Weide, 761 Holz, 13 Hof zc.
Grundst.-N.-G. 4344 *M*.
- 4181. Grodisko**, Ritterg. P.T.E. Kosmierka 4 km; Ag. eK. Gr. Strehliß 10 km; A.St. Radlub; kK. Kosmierz. Fläche 248 ha: 134 Acker, 37 Wiesen, 11 Weide, 45 Holz, 17 Wasser, 4 Hof zc. Grundst.-N.-G. 1371 *M*.
- 4182. Radlub**, Ritterg. P. T. F. Wosjowska 10 km; E. A. St. Radlub, Bsh. 2 km; Ag. eK. Groß Strehliß; kK. Kosmierz. Fläche 1082 ha: 167 Acker, 83 Wiesen, 782 Holz, 6 Wasser, 44 Hof, Wege zc. Grundst.-N.-G. 3525 *M*. Brettsäge. Fischerei.
- 4183. Kroschnitz**, Ritterg. P. T. A. St. Stubendorf (Kr. Groß Strehliß) 5 km; E. Groß Stein 8 km; Ag. eK. Gr. Strehliß; kK. Raschau. Fläche 151 ha: 71 Acker, 26 Wiesen, 17 Weide, 32 Holz, 5 Hof zc. Grundst.-N.-G. 642 *M*.
- 4184. Dschief**, Ritterg. P. T. Wosjowska 11 km; Ag. eK. Gr. Strehliß 8 km; E. A. St. Radlub 2 km; kK. Kosmierz. Fläche 1677 ha: 37 Acker, 9 Wiesen, 1548 Holz, 45 Wasser, 38 Hof, Wege zc. Grundst.-N.-G. 4116 *M*.
- 4185. Kosmierka**, Ritterg. m. Borw. **Grodisko**. P.T.E. Kosmierka; Ag. F38. eK. Groß Strehliß 6 km; A. St. Radlub; kK. Kosmierz. 1 Brennereiverwalter. Fläche 192 ha: 120 Acker, 10 Wiesen, 56 Weide, 6 Hof. Grdft.-N.-G. 1326 *M* — Brennerei. Ziegelei m. Dampftrieb.
- 4186. Schimischow**, Ritterg. mit den Borw. **Schimonia**, **Koschütz**, **Tentschinau** u. den Ritterg. **Kosmierz** u. **Suchau**. P.T.A.St.kK.E. Schimischow, Bsh. 2 km; Ag. eK. F37 Groß Strehliß. Insp.*: Schalla in Suchau, 1 Brennereiverwalter* in Schimischow. Fläche 1491 ha: 785 Acker, 11 Wiesen, 669 Holz, 12 Unland, 14 Hof zc. Grundst.-N.-G. 7655 *M*. Brennerei. — Holländer Rindvieh und Jungviehaufzucht.

Herrschaft Wyssoka,

bestehend aus den Gütern Nr. 4187/90.

Besitzerin: Ww. Frau Agnes von Thun, geb. Raczek, in Kynau (Bz. Breslau). Bevollmächtigter: Güterdir.* Schuler in Kalinowitz. F2 Leschnitz (Oberschl.). Gesamtfläche 1275 ha. — Gesamt-Grundst.-N.-G. 12098 *M*.

- 4187. Gulguth (Ober)**, Ritterg. P. T. F. Kalinowitz (Kr. Groß Strehliß) 4 km; E. Gogolin 10,5 km; A. St. kK. Wyssoka; Ag. Leschnitz 9 km; eK. Gr. Strehliß 10,5 km. Familienbesitz seit 1799. Fläche 108 ha: 104 Acker, 4 Hof zc. Grundst.-N.-G. 1568 *M*. — Obstbau.
- 4188. Kalinowiz (Klein)**. P.T.F.A.St. Kalinowitz (Kr. Gr. Strehliß) 2 km; E. Schimischow 3 km; Ag. eK. Groß Strehliß 9 km; kK. Wyssoka. Fläche 313 ha: 170 Acker, 143 Wald. Grdft.-N.-G. 1515 *M* — Jungviehaufz.
- 4189. Kalinowitz**, Ritterg. m. Erbscholt. **Posnowitz**. P. T. A. St. Kalinowitz (Kr. Groß Strehliß); F2 Leschnitz (Oberschl.); E. Schimischow 5 km; Ag. eK. Groß Strehliß 8,5 km; kK. Wyssoka. 1 Inspektor, 1 Rentmeister, 1 Assistent, 1 Förster*, 1 Gärtner*. Fläche 414 ha: 359 Acker, 5 Wiesen, 13 Weide, 2 Wasser, 35 Gärten, Hof, Wege zc. — Grdft.-N.-G. 4094 *M*. Schwarzb. Ostfriesenherde. Schweinezucht u. -Mast. — Ausged. Obstbau.
- 4190. Wyssoka**, Ritterg. P. T. Sanct Annaberg 2 km; E. Schimischow 6 km; A. St. kK. Wyssoka; F2. Ag. Leschnitz (Oberschl.) 6 km; eK. Groß Strehliß 12 km. Familienbesitz seit 1799. 1 Inspektor, 1 Gärtner*, 1 Heger*. Fläche 440 ha: 191 Acker, 237 Holz, 12 Gärten, Hof zc. Grundst.-N.-G. 4917 *M*. Schles. Rindvieh. Aufzucht von Jungvieh.

Anteil der Majoratsherrschafft Dombrowka a. d. Oder (Kr. Oppeln),
bestehend aus den Gütern 4191/93.

Besitzer: Hans Walter Frhr. von Teichman und Logischen, Major a. D. auf
Schloß Dombrowka (Nr. 3816).

4191. Karlubitz, Ritterg. P. T. E. Gogolin 2 km; F36. Ag. eK. Krappitz 3 km; A. St. kK. Ottmuth.

Inspektor: Will in Emilienhof.
Fl. 171,1 ha: 140 Acker, 2,3 Wiesen, 25,5
Wald, 3,3 Hof ic. — Grdst.-R.-E. 917 *M.*

4192. Malnie, Ritterg. m. Emilienhof.
P. T. E. Gogolin 2 km; F36. Ag. eK.
Krappitz 5 km; A. Chorulla; St.
kK. Ottmuth.

Inspektor: Will in Emilienhof.
Brenn.-Verw.*: Waldin, Emilienhof.

Fläche 102,7 ha: 90 Acker, 10 Wiesen,
2,7 Hof ic. — Grdst.-R.-E. 907 *M.*
Dampfbrennerei. Kalfsteinbruch.

4193. Ottmuth, Ritterg. m. Niederhof
u. Przerwa. P. T. F35. E. Ag. eK.
Krappitz (Kr. Oppeln) 2 km; A. St.
kK. Ottmuth.

Rentmeister*: Schmidt.
Inspektor*: Friz Kataj.
Revierförst.*: Stephan in Przerwa.
Fl. 498,7 ha: 306 Acker, 20 Wiesen,
170 Wald, 2,7 Hof ic.
Grdst.-R.-E. 2920 *M.* — Steinbruch.

II. Güter innerhalb der Gemeinde- und Gutsbezirke.

4194. Leschnitz-Freivogtei. P. T. F15.
E. A. St. kK. Ag. Leschnitz (Oberschles.)
2,5 km; eK. Groß Strehliß 13,5 km;

Gut Nowallitzruh.

Besitzer: Landarmenverband der Pro-
vinz Schlesien in Breslau.

Bevollm.: Hain, Direktor der Pro-
vinzial-Pflege- und Erziehungsanstalt
Leschnitz OS. — 1 Beiwalter.*

Fl. 58,5 ha. — Grdst.-R.-E. rd. 600 *M.*

4195. Poddor, Vorwerk (Gutsbez.
Gogolin). P. T. E. F2. A. St. kK.
eK. Gogolin (Kr. Groß Strehliß)
2 km; Ag. Krappitz.

Besitzerin: Gogolin-Goraszker Kalk-
u. Cement-Werke, Aktienges. in Bresl.

Bevollm.: Generaldirektor Wagner,
Breslau X, Herzogstr. 18 u. Direktor
Boeseler in Rgl. Neudorf (Kr. Oppeln)
Betriebsdir.*: Sobirey, Gogolin.

Fl. 390 ha: 240 Acker, 20 Weide, 40 Stein-
brüche, 75 Holz, 10 Obstplant., 5 Hof ic.
Grdst.-R.-E. rd. 2000 *M.* — Kalkwerke.

4196. Waldhäuser (Stadtwald im
Stadtgebiet Groß Strehliß). P. T. E.

eK. kK. F 25. Ag. Pol. St. Groß
Strehliß 6 km.

Bes.: Stadtgemeinde Groß Strehliß.
Postschekkonto Breslau 9559.

Revierförster: Wiehr, Waldhäuser
Ost Post Himmelwitz OS.

Fläche 798 ha: 32 Acker, 20 Wiesen,
2 Wasser, 743 Holz, 1 Hof ic.

Grdst.-R.-E. 3363 *M.* — 17,5 ha Niesel-
wiesen f. d. Kanalisation der Stadt.

4197. Zawadzki, Grundbesitz P. T. F6.
eK. Zawadzki (Kr. Groß Strehliß);
A. St. Sandowitz; Ag. Groß Streh-
liß; kK. Keltzsch.

Besitzerin: Oberschlesische Eisenbahn-
bedarfs-Aktiengesellschaft in Friedens-
hütte. Zweigniederlassung: Hütten-
verwaltung in Zawadzki.

Hütteninspektor: Gottwald.
1 Rentant, 1 Förster*.

Fläche 1078 ha: 349 Acker, 115 Wiesen,
246 Holz, 245 Weide, 54 Wasser, 69 Hof ic.

Acker u. Wiesen in Parzellen verpachtet.
Grdst.-R.-E. ca. 5000 *M.* — Pudderei u.

Eisenwalzwerk in Zawadzki, Vießerei in
Colonnowska, Hammerw. i. Poddowka.

18. Kreis Tarnowitz.

Größe: 327,603 Quadrat-Kilometer. — Einwohner: 86 563. — Land-
gemeinden: 35. — Gutsbezirke: 32. — Amtsbezirke: 15. — Städte:
Tarnowitz mit 14 399 Einw., Georgenberg mit 2265 Einw. — Vieh-
stand: 1802 Pferde, 5923 Stück Rindvieh, 233 Schafe, 8049 Schweine,

5111 Ziegen. — Lage: im östlichen Teile der Provinz, grenzend an Polen. — Die Güter gehören zur Oberschlesischen Fürstentums-Landschaft. Bodenbeschaffenheit im südlichen Teile ertragsfähig, im nördlichen Teile von geringer Fruchtbarkeit, daher meist Waldung. Der durchschnittliche Grundsteuer-Reinertrag beträgt pro Hektar Acker: 9,40 *M.*, Wiesen: 10,57 *M.*, Holzungen 4,31 *M.* Von der Gesamtfläche sind: 135,25 qkm Acker, 19,13 qkm Wiesen, 147,09 qkm Waldungen. — Vorherrschend sind Mineralien als: Eisenstein, Galmei, Blei und Silber. — Gewässer: die Malapane (Grenzfluß an der Nordseite des Kreises), die Stola, die Briniga (Grenzfluß mit Polen), die Drama. — Eisenbahnen: Breslau Odbtor Bhs.—Kattowitz mit den Stationen: Georgenberg, Tarnowitz, Raklo, Radzionkau und Nen Radzionkau; Oppeln—Bosowzka—Tarnowitz mit den Stationen: Friedrichshütte und Tarnowitz; Beuthen—Oppeln mit der Station Mikultschütz.

Maschinenbauanstalt in Rybna; Kalkbrennereien in Raklo, Orzech, Rybna und Tarnowitz; Mehlmühlen in Broslawitz, Alt Chechlaw und Mikultschütz; Dampfsägewerke in Neudeck, Ostroszniza und Tarnowitz; Brauereien in Mikultschütz und Tarnowitz; Sprengstoffabrik in Pniowitz; Farbstoffabrik in Hugohütte; Kohlengruben in Mikultschütz und Radzionkau; 28 Eisenerz- u. 6 Zink- u. Bleierzgruben im Kreise verstreut; staatl. Silber-, Blei- und Zinkhütte in Friedrichshütte; Lazy-Zinkhütte und Schwefelsäurefabrik in Radzionkau; Dampfziegeleien in Kol. Lassowitz, Miedar, Rybna und Waldhof. — Der Kreis gehört zum Versorgungsgebiet der Oberschlesischen Elektrizitätswerke in Gleiwitz.

Bildungsanstalten in Tarnowitz: sim. Realgymnasium, kath. Lehrerseminar, kath. Präparandenanstalt, höhere Mädchenschule, Bergschule, landw. Winterchule; in 22 Orten ländl. Fortbildungsschulen.

Kreisstadt Tarnowitz.

Landgericht: Beuthen (O.). Amtsgericht: Tarnowitz.

Landrat [F 19]: v. Brochhusen.

Kreissekretär: Weiß, Rechnungsrat.

Kreisamtssekretär: Morenkowski.

Kreisauschuß [F 59]: Obersekretär Müller,

Sekretäre Kurzawa, Strzybnj, Mann.

Kreiskasse: Rentmeister Brzoska.

Kreissparkasse [F 59]: Rendant Kaminsky;

Kontrollleur Klint; Buchhalter Gayki;

Affistent Kaintoch.

Kreiskommunalkassenrendant: Kaminsky.

Hochbauamt: Gennerich, Reg.-Baumstr.

Kreisbaumeister [F 79]: Stender.

Kreisarzt [F 1093]: Dr. Neumann.

Kreis- und Grenztierarzt: fehlt zz.

Katasterkontrollleur: Purps.

Kreisschulräte: Dr. Heifig in Tarnowitz und

Neumann in Beuthen (O.).

Gewerbeaufsichtsamt in Beuthen (O.).

Finanzamt: Dr. Weinberg, Reg.-Rat.

Kulturamt in Gleiwitz.

I. Selbständige Gutsbezirke.

4198. Broslawitz, Majorat. P. T. A. |
St. kK. Broslawitz (Kr. Tarnowitz);

F 1102. E. eK. Ag. Tarnowitz 8 km.
Besitzer: Arthur Baildon.

- Dom.: Postschekfto. Breslau 8792.
 Generalbevollm.: Insp.* Paul Hohlfeld. — 2 Assst. 1 Brennereiverm.*
 Fl. 471,4 ha: 409 Acker, 32,9 Wiesen, 9,2 Weide, 0,8 Wasser, 10,8 Holz, 2,7 Park u. Garten, 1 Vehm- u. Sandgr., 5,1 Hof zc. — Grdst.-N.-G. 4500 *M*. Spiritusbrennerei.—Dtsch. Edelschwein.
- 4199. Friedrichshütte**, selbst. Gutsbez. P. T. E. eK. Friedrichshütte (Ober-schles.); St. Piasssekna; Ag. F 12. Tarnowitz; A. kK. Rybna.
 Besitzer: **Preuß. Gütenfiskus**.
 Werksdir.: Pilger, Oberbrat.
 Betriebskasse: Postschd. Breslau 9506.
 1 Wirtschaftsinspektor.
 Fl. 32,9 ha: 12,3 Acker, 4,2 Wiesen, Weide, Wasser, 0,5 Park, 6,3 Gärten, Hof, Bau-plätze, 9,6 Betriebsplätze u. Anlagen.
 Grundst.-N.-G. 135,18 *M*.
 Blei- u. Silberhütte „Friedrich“.
- 4200. Kopanina**, Ritterg. P. T. E. Frie-drichshütte (Oberschles.) 3 km; F 34. eK. Ag. Tarnowitz; A. St. Gr. Wil-łowitz; kK. Broslawitz.
 Bes.: Friedr. Frhr. von Fürstenberg.
 Familienbesitz seit 1865.
 Aktto: Deutsche Bankfil. Beuthen O/S.
 Insp.*: Glinka. — Först.*: Parusel.
 Fläche 640 ha: 140 Acker, 83,9 Wiesen, 0,6 Wasser, 384,5 Holz, 6,6 Park, 0,4 Garten, 24 Wege, Hof zc.
 Grundst.-N.-G. 5228 *M*.
- 4201. Raklo**, Allodial-Ritterg. u. Forst m. Schloß, Schloßkirche, Gestüt, Park u. Borw. **Lassowitz**. P. T. E. A. St. kK. Raklo; Ag. F 1097 (Wirtschaftsamt) u. 23 (Schloß u. Rentamt). eK. Tar-nowitz 3 km.

- Besitzer: Edwin Graf **Hendel von Donnersmark**, Rittmstr. d. R. a. D.
 Oberinspektor*: Graber. — 1 Assst. 1 Rentmeister*, 1 Jäger.*
 Fl. 541,1 ha: 316,9 Acker, 17,4 Weide, 1,5 Wasser, 141 Holz, 11,1 Wild-remisen, 24,9 Park, 2 Gart., 20,6 Wege, Hof zc. — Grdst.-N.-G. 4377 *M*.
 Ziegelei (Pächter: Jos. Tyczka in Tarnowitz). — Distriefen.
- 4202. Stakowitz**, Majorat n. Borw. P. T. kK. Alt Repten (Kr. Tarno-witz) 2 km; A. St. Broslawitz; F 1136. Ag. eK. Tarnowitz; E. Tarnowitz 8, Friedrichshütte 8,5 km.
 Besitzerin: Vera Frfr. von **Wachmar**, geb. Frein von Jedlitz und Neukirch.
 Bevollm.: Gust. Kolda, Ritterguts-pächter in Kreuzdorf (Kr. 3860).
 Insp.*: Carl Sobotta. — 1 Förster*.
 Brennereiverm.*: Liszka.
 Fläche 663 ha: 383 Acker, 25 Wiesen, 3 Kieselwiesen, 14,5 Weide, 2,5 Wasser, 186 Holz, 2 Park, 2 Garten, 45 Hof zc.
 Grundst.-N.-G. 6237 *M* — Brennerei.
- 4203. Rybna**, Ritterg. mit Rustikalbes. P. T. E. Friedrichshütte (Oberschl.) 1,2 km; St. Piasssekna; Ag. eK. F 48. Tarnowitz; A. kK. Rybna.
 Besitzer: Egon von **Roschützki**, Ritt-meister a. D. und Landesältester.
 Familienbesitz seit 1871.
 Postschekfonto Breslau 29229.
 Inspektor*: Paul Sappelt.
 Förster*: Oskar Langert.
 Fläche 507 ha: 357 Acker, 34 Wiesen, 90 Holz, 2,5 Park, 2 Garten, 2,5 Hof zc.
 Etwa 100 ha parzellenw. verpachtet.
 Grundst.-N.-G. 3066 *M*.
 Ringofenziegelei. — Distriefen.

Anteil der Freien Standesherrschaft Beuthen,

bestehend aus den Gütern Nr. 4204/14.

- Besitzer: Grafen **Hendel von Donnersmark-Beuthen**: Edgar auf Brynnek (Nr. 4231), Kaiser (Nr. 3508) und Poln. Krawarn (Nr. 3913), Edwin auf Raklo (Nr. 4210) und Alphons auf Schloß Wolfsberg (Kärnthen).
 Oberleitung siehe Kreis Beuthen Nr. 3178 u. ff.
- 4204. Bobrownik**, Fideikommiß-Rit-terg. P. Rudy-Bieskar (Kr. Tarno-witz); T. E. Ag. eK. F 8. Tarnowitz 2 km; A. St. Trockenberg; kK. Alt Repten.
 Inspektor*: Karl Czerwonki in Carlshof. — 1 Assistent.
 Fl. 186 ha: 148 Acker, 9 Weide, 2 Holz, 14 Wege, 1 Hof zc. 57 ha verpachtet.
 Grdst.-N.-G. 1510 *M* — Eisenerzbergbau.
- 4205. Carlshof-Gegeth**, Ritterg. u. Forst. P. Rudy-Bieskar (Kr. Tarno-witz); T. F. 8. E. eK. kK. Ag. Tarno-witz 0,5 km; A. St. Trockenberg.

- Insp.*: R. Czermowski, Carlshof.
 Fläche 458 ha: 130 Acker, 15 Wiesen,
 224 Holz, 13 Weide, 63 Unland, 6 Wege,
 7 Hof ic. 66 ha verpachtet.
 Grdst.-N.-E. 5059 M. — Eisenerzbergbau.
- 4206. Georgenberg (Bibiella),** Zie-
 deikommiß-Ritterg. m. Jagdschloß,
 Oberförsterei, Försterei u. Tiergar-
 ten. P. T. E. Georgenberg (Ober-
 schles.) 7, Bhf. 9 km; F.A.St. Bibiella;
 Ag. eK. Tarnowitz; kK. Gr. Zyglin.
 1 Förster*.
- Fläche 2125 ha: 39 Acker, 68 Wiesen,
 1880 Holz, 17 Wasser, 121 Hof, Brüche ic.
 Grdst.-N.-E. 4508 M. — Tiergarten.
 Eisenerzförderungen, Bleierzgruben.
- 4207. Kempczowitz, Ritterg. m. d. Bw.**
Gustavshöh. P. T. A. St. kK. Broś-
 lawitz (Kr. Tarnowitz) 2 km; F 17
 Wiefchowa; E. Tarnowitz u. Peis-
 kretscham je 9 km. Ag. eK. Tarnowitz.
 Pächtl.: Edgar Graf Henckel von Don-
 nersmarck auf Brunnek (Nr. 4231).
 Güterdirektor: Roßberg in Stolz-
 müß (Nr. 3521).
 Inspektor: Rünzel.
- Fläche 278 ha: 230 Acker, 16 Wiesen,
 12 Weide, 16 Holz, 4 Hof, Garten ic.
 21 ha an Anlieger verpachtet.
 Grundst.-N.-E. 3102 M. — Kalkstein-
 bruch, Tonförderung.
- 4208. Lassowitz-Sowitz, Allodial-**
 Ritterg. u. Forstrevier mit Ober-
 försterei **Hugohütte** u. Förstereien
Sowitz u. Radlof. P. T. F 1160
 (Df. Hugohütte). E. eK. Ag. Tar-
 nowitz 2 km; A. St. Raklo; kK.
 Alt Tarnowitz.
- Inspektor: Czermowski in Carlshof.
 2 Förster*, 1 Jäger.
- Fläche 2181 ha: 45 Acker, 62 Wiesen,
 4 Weide, 2046 Holz, 3 Wasser, 22 Wege,
 2 Hof ic. — Grdst.-N.-E. 5976 M.
 45 ha an Anlieger verpachtet.
- 4209. Wiedar, Ritterg.** P. T. E. Frie-
 drichshütte (Oberschles.) 4 km; A. St.
 Groß Willkowitz; Ag. eK. F 529.
 Tarnowitz; kK. Broślawitz.
- Pächtl.: Edgar Graf Henckel von Don-
 nersmarck auf Brunnek (Nr. 4231).
 Güterdirektor: Roßberg in Stolz-
 müß (Nr. 3521).
 Insp.*: Rud. Domnrich. — 1 Förster*.
- Fläche 433 ha: 228 Acker, 44 Wiesen,
 2 Weide, 148 Holz, 9 Wege, 2 Hof ic.
 18 ha verp. — Grundst.-N.-E. 5349 M.
 Dampfziegelei [F 1084 Tarnowitz].
 Amsterd. Milchkühe mit Holl. Bullen be-
 hufs Nachzucht.
- 4210. Raklo, Restritterg. u. Forst**
(Försterei Rowollifen). P. T. E. A. St.
 kK. Raklo; Ag. F 10. eK. Tarno-
 witz 3 km.
 1 Förster*, 1 Jäger.
- Fl. 444 ha: 43 Acker, 395 Holz, 4 Odland,
 1 Wege, 1 Hof ic. — Grdst.-N.-E. 1063 M.
- 4211. Passieken, Ritterg. mit Först.**
Zmielow u. Schindroff. P. T. F. E.
 Georgenberg (Oberschles.) 2, Bhf.
 5 km; A. St. Bibiella; Ag. eK.
 Tarnowitz; kK. Gr. Zyglin.
 2 Förster*, 1 Jäger.
- Fläche 680 ha: 45 Acker, 15 Wiesen,
 617 Holz, 3 Hof ic.
 Grdst.-N.-E. 1824 M. — Tiergarten.
 Eisenerz- u. Bleierzförderungen.
- 4212. Piassieczna, Ritterg. u. Forst-**
 revier mit den Förstereien **Groß**
u. Klein Pniowitz. P. T. E. Frie-
 drichshütte 2 km; A. St. Piassieczna;
 Ag. eK. Tarnowitz; kK. Rybna.
- Inspektor*: Karl Czermowski in
 Carlshof. — 2 Förster*, 1 Jäger.
- Fläche 1545 ha: 78 Acker, 89 Wiesen,
 11 Weide, 1350 Holz, 16 Wege, 1 Hof ic.
 Acker ist in Parzellen verpachtet.
 Grundst.-N.-E. 4243 M. — Spreng-
 stoffabrik Pniowitz (F 501 Tarnowitz).
- 4213. Radzionkau, Rittg. u. Forstrev.**
 m. Försterei **Stroffel.** P. T. E. A.
 St. kK. Radzionkau; F 10. Ag. Tar-
 nowitz; eK. Beuthen (D.S.).
 Inspektor*: Rehmet.
 1 Aufst., 1 Förster*, 1 Jäger.
- Fläche 985 ha: 665 Acker, 61 Wiesen
 50 Weide, 186 Holz, 18 Wege, Gräben,
 5 Hof ic. — Grdst.-N.-E. 12772 M.
 485 ha in Teilstücken verpachtet.
 Radzionkau - Steinkohlengrube, Lazu-
 zinkhütte, Schwefelsäurefabrik, An-
 hydritanlage, Zintenz- u. Eisenerzgrbn.
- 4214. Willkowitz (Groß), Ritterg.** P.
 T. kK. Broślawitz (Kr. Tarnowitz)
 2 km; E. Friedrichshütte u. Tarnowitz
 je 7 km; A. St. Gr. Willkowitz; Ag.
 F 503. eK. Tarnowitz.

Pächtl.: Edgar Graf Henckel von Donnersmarck auf Brynnek (Nr. 4231).
Güterdirektor: Rosberg in Stolz-
mütz (Nr. 3521).
Oberinsp.: Reinhold Bratke.

Fläche 571 ha: 364 Acker, 30 Wiesen,
3 Weide, 157 Holz, 17 Hof zc.
113 ha in Teilstücken verpachtet.
Grundst.-N.-G. 6780 *M*.
Original Holländer Röhre.

Guidotto Fürst von Donnersmarck'scher Grundbesitz

bestehend aus 1) der Freien Standesherrschaft Tarnowitz-Neudeck (Nr. 4215 bis 4219); 2) der Fideikommißherrschaft Klein Zyglin (Nr. 4220—4223) Kreis Tarnowitz und (3602—3610) Kreis Lublin; 3) dem Miteigentum (zur Hälfte) an den Allodialgütern: Schlesiengrube und Schwientochlowitz (Nr. 3181/2) Kreis Beuthen OS, Boguschowitz (Nr. 4056) u. Chwallowitz (Nr. 4058) Kr. Rybnik.

Besitzer: Se. Durchlaucht Guidotto Graf Henckel Fürst von Donnersmarck, Freier Standesherr, Erb-Oberlandmundschenk im Herzogt. Schlesien, vorn. erbl. Mitglied d. H. H., auf Neudeck (Oberschles.).

Neues Schloß Neudeck, F1 Tarnowitz.

Generaldirektion in Neudeck [F 2, 3 und 4 Tarnowitz]: Generalbevollm. Ernst Gerlach, Landrat a. D. — Justitiar Rechtsanw. Meynen.

Forstinspektion: Fürstl. Forstmeister von Zoepffel in Neudeck.

Ökonomieverwaltung: Ökonomierat van Hooven in Borrentin b. Meetschow sowie Ökonomieoberinspektor Pelz in Neudeck für die Freie Standesherrschaft Tarnowitz-Neudeck und Ökonomieoberinspektor Schirm in Wolfshnit [F 2 Wolfshnit] für die Fideikommißherrschaft Klein Zyglin.

Schloßverwaltung [F 85 Tarnowitz]: Major a. D. von Winkler.

Gartenverwaltung: Garteninspektor Ulrich in Neudeck.

Bauamt: Verwaltungsbaumeister Gieselski.

Rentkasse: 1 Rentmeister, 1 Assistent in Neudeck zc. Postschaff. Breslau 289.

Gesamtfläche 16160 ha. — Gesamt-Grdst.-N.-G. 68187 *M*. Dazu die Hälfte des 1541 ha umfassenden Fürstlich von Donnersmarck'schen und Kraft Graf Henckel von Donnersmarck'schen Allodialbesizes in den Kreisen Beuthen (Nr. 3181/2) und Rybnik (Nr. 4056 und 4058).

Sitz d. Bergwerks- u. Hüttenleitung in Schwientochlowitz; Bevollmächtigte: Ober-Bergwerksdirektor Drescher, Bergrat, und Kaufmann. Oberdirektor Bogt in Schwientochlowitz [F173, 204 u. 206 Königshütte].

Freie Standesherrschaft Tarnowitz-Neudeck.

Forstverw.: Oberförster Grzyb in Forsthaus Ostrosznica b. Neudeck (OS).
Ökonomie außer in Neudeck u. z. T. in Alt Chechlaw parzellenweise verpachtet.

4215. Chechlaw (Alt u. Neu), Rittergüter m. Rustikalbes. P. T. A. St. Neudeck (Oberschles.) 1 km; E. Raklo 3,5, Radzionkau 4,5 km; Ag. eK. Tarnowitz; kK. Gr. Zyglin.

Fläche 111 ha: 75 Acker, 32 Wiesen, 4 Hof zc. — Grdst.-N.-G. 386 *M*.

4216. Neudeck m. Brinitz, Ritterg. m. Rustikalbes. P. T. A. St. Neudeck (Oberschles.); E. Raklo 3,5, Radzionkau 5 km; Ag. F3. eK. Tarnowitz; kK. Groß Zyglin.

Oberinsp.*: Pelz. — 1 Assit.
Brennereiverw.*: 33. unbesetzt.

Fläche 2558 ha: 258 Acker, 1906 Holz, 231 Wiesen, 15 Wasser, 148 Gärten, Hof zc.

Grundst.-N.-G. 13104 *M*. — Brennerei in Neudeck. Brett- u. Mahlmühle m. Dampfbetrieb in Ostrosznica.

4217. Orzech, Gut u. Rustikalbes. P. T. A. Neudeck (Oberschles.) 2,5 km;

E. kK. Radzionkau 2,5 km; St. Koslowagora; Ag. eK. Tarnowitz.

Fläche 69 ha: 67 Acker, 2 Hof zc.
Grundst.-N.-G. 528 *M*.

4218. Rudy-Piefar, Gutshz. P. T. Rudy-Piefar (Kr. Tarnowitz); eK. E. Ag. Tarnowitz 3 km; A. St.

Trockenberg; kK. Radzionkau.
 Fläche 116 ha: 108 Acker, 8 Hof zc.
 Grundst.-N.-E. 881 *M.*
 Eisenerzbergbau, Dolomitbruch.
4219. Trockenberg, Gut (zum Gutsbez.
 Rudy=Piekar gehörig). P. T. A. St.

Trockenberg (Kr. Tarnowitz); kK.
 E. Radzionkau 4 km; Ag. eK.
 Tarnowitz.
 Fläche 95 ha: 38 Acker, 56 Weide,
 1 Hof zc. — Grundst.-N.-E. 287 *M.*
 Eisenerzbergbau, Dolomitbruch.

Fideikommißherrschaft Klein Zyglin.

Forstverwaltung: Oberförster Kontschky in Stahlhammer.
 Ökonomie zum Teil in Parzellen verpachtet.

4220. Zendryffel, Gutsbez. P. T. E.
 Stahlhammer 2 km; A. St. Klein
 Zyglin; Ag. eK. Tarnowitz; kK.
 Zendryffel.
 Fläche 850 ha: 40 Acker, 101 Wiesen,
 675 Holz, 34 Hof u. Teiche zc.
 Grundst.-N.-E. 3032 *M.*

4221. Kosłowagóra, Ritterg. P. T. A.
 Neudeck (Oberschles.) 3 km; E. kK.
 Radzionkau 3 km; St. Kosłowagóra;
 F65 (Schloß). Ag. eK. Tarnowitz.
 Fläche 320 ha: 210 Acker, 46 Wiesen,
 30 Holz, 20 Hof, 14 Wege zc.
 Grundst.-N.-E. 2415 *M.*

4222. Trnschütz, Gutsbez. P. T. E.
 Stahlhammer 3 km; A. St. Klein
 Zyglin; Ag. eK. Tarnowitz; kK.
 Zendryffel.

Fläche 1105 ha: 69 Acker, 45 Wiesen,
 955 Holz, 18 Wege, 18 Hof zc.
 Grundst.-N.-E. 4323 *M.*

4223. Zyglin (Klein), Ritterg. P. T. F.
 E. Georgenberg (Oberschles.) 3 km;
 Ag. eK. Tarnowitz; A. St. Klein
 Zyglin; kK. Groß Zyglin.
 Fl. 2016 ha: 185 Acker, 62 Wiesen, 1722
 Holz, 2 Wasser, 17 Wege, 28 Hof zc.
 Grundst.-N.-E. 9495 *M.*

Kraft Graf Henckel von Donnersmark'scher Grundbesitz

bestehend aus 1) der Fideikommißherrschaft Nepten (Nr. 4224/30) Kreis
 Tarnowitz, 2) der Allodialherrschaft Hindenburg=Maloschau (Nr. 3426/8)
 Kr. Hindenburg, 3) dem Miteigentum (zur Hälfte) an den Allodialgütern
 Schlesiengrube u. Schwientochlowitz (Nr. 3181/2) Kr. Beuthen OS,
 Boguschowitz (Nr. 4056) u. Chwallowitz (Nr. 4058) Kr. Rybnik.

Besitzer: Kraft Graf Henckel von Donnersmark auf Schloß Nepten bei Tarno-
 witz. F 96 Tarnowitz.

Generaldirektion in Neudeck [F 2, 3 u. 4 Tarnowitz]: Generalbevollm.:
 Landrat a. D. Ernst Gerlach. — Justitiar: Rechtsanwalt Meynen.

Forstinspektion: Fürstl. Forstmeister von Zoepffel in Neudeck.

Ökonomie-Oberleitung: Ökonomierat van Hooven in Borrentin bei
 Mleeschow sowie die Ökonomieoberinspektoren Brauer in Mikultschütz
 [F 167 Hindenburg OS] und (für die Vorwerke Neuhoß und Mattheshoß)
 Rinne in Neuhoß [F 1408 Hindenburg OS].

Schloßverwaltung: Major a. D. von Winkler in Neudeck.

Gartenverwaltung: Garteninspektor Volkmer in Alt Tarnowitz für Alt
 Tarnowitz und Nepten.

Bauamt: Verwaltungsbaumeister Ciesielski in Neudeck.

Rentkasse: 1 Rentmeister in Mikultschütz.

Siz der Bergwerks- und Hüttendirektion siehe bei Nr. 4215 u. ff.

Gesamtfläche 4228 ha. — Gesamt-Grundst.-N.-E. 37 680 *M.* und die Hälfte
 des 1377 ha umfassenden gemeinschaftlichen Besitzes siehe bei Nr. 4215 u. ff.

Fideikommißherrschaft Nepten.

Forstverw.: Oberförster Both in Waldhof bei Wieschowa [F 5 Wieschowa]
 Ländereien zum Teil in Parzellen verpachtet.

- 4224. Mikultschük**, Ritterg. m. d. Borw.
Neuhof. P. T. E. A. St. kK. Mikultschük; F167 (Mikultschük) u. 1408 (Neuhof) eK. Hindenburg D.C.; Ag. Tarnowik.
 Oberinsp.*: Brauer in Mikultschük.
 1 Assistent, 1 Rentant, 1 Rechnungsführer.
 Brennereiverw.*: Nagosch.
 Oberinsp.*: Rinne, Amtsvorsteher in Neuhof. — 1 Assistent.
 Fläche 940 ha: 613 Acker, 63 Wiesen, 205 Holz, 4 Wasser, 55 Hof ic.
 Grundst.-R.-G. 10 880 M.
 Brennerei. Ziegelei.
- 4225. Oppatowik**, Gtsbz. m. Borw.
Repeško. P. T. E. Ag. eK. Tarnowik 4 km; A. St. kK. Alt Tarnowik.
 Inspektor*: wie in Alt Tarnowik.
 Fl. 210 ha: 186 Acker, 18 Weide, 6 Hof ic.
 Grundst.-R.-G. 1441 M.
- 4226. Pilzendorf**, Gtsbz. P. T. E. Mikultschük 2,5 km; Ag. eK. Tarnowik; A. Pilzendorf; St. kK. Wieschowa.
 Oberinsp.*: Brauer in Mikultschük.
 Fläche 234 ha: 212 Acker, 13 Wiesen, 1 Weide, 3 Holz, 5 Hof ic.
 Grundst.-R.-G. 2628 M.
- 4227. Repten**, Ritterg. P. T. kK. Alt Repten (Kr. Tarnowik); E. Ag. eK. F96 (Schloß). Tarnowik 3,5 km;

- A. St. Alt Tarnowik.
 Fläche 443 ha: 129 Acker, 3 Wiesen, 66 Weide, 227 Holz, 18 Hof ic.
 Grundst.-R.-G. 3543 M.
- 4228. Stollarzowik**, Ritterg. m. Borw.
Selenenhof. P. T. Wieschowa (Kr. Tarnowik 5,5 km; F68. E. Ag. eK. Tarnowik 6,5 km; A. St. Stollarzowik; kK. Alt Repten.
 Gutsverwalter: Trusch.
 Fläche 887 ha: 349 Acker, 478 Holz, 45 Wiesen, 5 Weide, 10 Hof ic.
 Grundst.-R.-G. 7115 M.
- 4229. Tarnowik (Alt)**, Ritterg. m. Borw. **Dschin**. P. T. F1044. E. Ag. eK. Tarnowik 3 km; A. St. kK. Alt Tarnowik.
 Inspektor*: Kleinod.
 Fläche 423 ha: 374 Acker, 16 Wiesen, 13 Weide, 17 Holz, 3 Hof ic.
 Grundst.-R.-G. 2748 M. — Steinbruch.
- 4230. Wieschowa**, Ritterg. m. d. Bw. **Kunary u. Wpolda**. P. T. F4. A. St. kK. Wieschowa (Kr. Tarnowik); E. Schafanau 4 km; Ag. eK. Tarnowik.
 Inspektor: Kubina. — 1 Assistent.
 Fläche 1178 ha: 703 Acker, 36 Wiesen, 8 Weide, 425 Holz, 6 Hof ic.
 Grundst.-R.-G. 9325 M.
 Steinbruch in Mierada.

19. Kreis Zost-Gleiwik.

Größe: 879,853 qkm, ohne die Kreisstadt Gleiwik, die mit 27,910 qkm und 66 981 Einwohnern einen Stadtkreis bildet. — Einwohner: 86 838. — Landgemeinden: 100. — Gutsbezirke: 92. — Amtsbezirke: 20. — Städte: Rieserstädtel mit 982 Ew., Peiskretscham mit 5573 Ew., Zost mit 2746 Einw. — Viehstand: 6832 Pferde, 20 031 Stück Rindvieh, 1508 Schafe, 17 166 Schweine, 7049 Ziegen. — Lage: im östlichen Teile der Provinz, anschließend an die Kreise Cosel und Groß Strehlitz, im übrigen begrenzt von den Kreisen Lublinitz, Tarnowik, Hindenburg, Pleß und Rybnik; in der Richtung von Südost nach West von der Klodnitz und dem Klodnitzkanal durchschnitten. — Die Güter gehören zur Oberschlesischen Fürstentums-Landschaft mit Ausschluß der zur Reife-Grottkauer Fürstentums-Landschaft gehörigen Güter: Niekarm, Niewiesche und Ponischowik. — Bodenbeschaffenheit: Die Bodenfruchtbarkeit ist sehr verschieden. Der durchschnittliche Grundsteuer-Reinertrag beträgt pro Hektar Acker: 9,40 M, Wiesen: 10,57 M, Holz: 9,40 M. Von der

Gesamtsfläche sind: 472,73 qkm Acker, 62,87 qkm Wiesen, 306,80 qkm Wald. — Gewässer: die Nodnitz mit dem schiffbaren Nodnitzkanal, die Drama, die Wirawka, das Beuthener Wasser, die Malapane und deren Nebenbäche: der Dambinica-Bach, der Stollen und das Brzesniß-Wasser. — Eisenbahnen: die Oberschlesische Eisenbahn (Kandrzin—Oswiecim) mit den Stationen: Rudziniß, Tatischau, Laband und Gleiwitz; Oypeln—Peiskretscham—Beuthen mit den Stationen: Tost, Patschin, Peiskretscham, Schafanau; Zweigbahn Peiskretscham—Laband—Gleiwitz; die Rechte-Ober-Ufer-Bahn (Wosfowska—Tarnowiß) mit den Stationen: Tworog u. Hanuffel; Schwientochlowitz—Beuthen—Gleiwitz mit der Station: Gleiwitz; Gleiwitz—Orzesche—Sohrau und Gleiwitz—Preißwitz—Knurow—Egersfeld mit den Stationen: Gleiwitz, Sosniza, Preißwitz und Gieraltowiß; Dampfstraßenbahn Gleiwitz—Beuthen OS; Kleinbahn Gleiwitz—Ratibor mit den Stationen: Gleiwitz, Schönwald und Knurower Weg.

Maschinenbauanstalten in Gleiwitz und Rudziniß; Chem. Düngersfabrik in Gleiwitz; Kalkbrennereien in Kamienieß, Rarchowiß, Koppensfeld, Laband, Sarnau, Schieroth u. Schwieben; Mehlmühlen in Gleiwitz, Kamienieß, Rarchowiß, Lohnia, Niewiesche, Peiskretscham, Pohlisdorf, Preißwitz, Radun, Schwieben, Ober- und Nieder Seršno, Tost, Tworog, Zawada; Dampfsägewerke, Brettschneidemühlen in Brynnek, Brzezinka, Gleiwitz, Hanuffel, Rarchowiß, Rudziniß, Klein Schierakowiß, Tatischau und Tworog; Brauereien in Gleiwitz und Schloß Tost; Molkereien in Groß Rottulin, Niewiesche und Peiskretscham; Eisenwerke in Herminenhütte bei Laband und in Bielahütte bei Rudziniß, Nickelwerk in Herminenhütte; Zinkwalzwerk, Dampfkesselfabrik in Bielahütte; Fiskalisches Wasserwerk in Zawada-Rarchowiß. — Mit elektrischer Energie versorgen den Kreis die Oberschlesischen Elektrizitätswerke in Gleiwitz.

Bildungsanstalten in Gleiwitz: k. Gymnasium; Oberrealschule; Maschinenbau- u. Hüttenerschule; 2 höhere Mädchenschulen; städt. Mittelschule; kaufm. u. gewerbl. Fortbsh.; in Peiskretscham k. Seminar; gewerbl. Fortbsh.; in Kieserstädtel und Tost: gewerbl. Fortbsh.; in 31 Orten ländliche Fortbildungsschulen.

Kreisstadt Gleiwitz.

Landgerichte: Gleiwitz und Beuthen. Amtsgerichte: Gleiwitz, Tost, Peiskretscham und Tarnowiß (Landgericht Beuthen).

Landrat [F 86]: von Stumpfheldt.

Kreissekretär: Wichmann, Rechnungsrat.

Kreisaußschuß [F 87]: Sappof, Büro-
direktor; Morys, Winkler, Giza, Ober-
sekretäre, Mierzowski, Sekretär.

Kreiskasse: Rentmeister Natich.

Kreis Kommunal- u. Kreispartassendirektor:

Dir. Jahn. [Kreis Sparkasse F 86]

Kreisarzt [F 1336]: Dr. Salzweibel, Med.-Nat.
Gerichtsarzt: Dr. Veers.

Kreiskirchnerarzt [F 1188]: Reimtsfeld, Vet.-M.
Katasterkontrolleure: südl. Teil: Sonntag,

- Steuerinspekt. in Gleiwitz; nördl. Teil: **Bohm** in Loß.
- Gewerbeaufsichtsamt [F 1456]: **Rappe**,
Gewerberat.
- Wasserbauamt [F 1598]: **Kahle**, Reg.-
Baumeister.
- Hochbauamt: südlicher Teil d. Kreises Loß,
Gleiwitz u. d. Stadtkr. Gleiwitz: **Heese**,
Reg.-Baumeister in Cosel; nördlicher
Teil d. Kreises Loß-Gleiwitz: **Meerbach**,
Reg.-Baumeister in Groß Strehlitz.
- Kreisbaumeister [F 86]: **Seibold**.
- Kreisräte: I. (mittl. Teil): **Dr. Pawel**,
II. (Gleiwitz südl. u. Rybnik nördlicher
Teil): **Deffe**, III. (nördlicher Teil):
Dr. Smikalla in Peiskretscham.
- Finanzamt: **Krauschfeld**, Ob.-Reg.-Rat.
- Kulturamt f. d. Kr. Gleiwitz Stadt, Loß-
Gleiwitz, Beuthen Stadt u. Land, Hin-
denburg, Rattowitz, Königshütte Stadt,
Lublinitz, Pleß, Tarnowitz [F 1439]:
von Moßner, Reg.- u. Kulturrat.

I. Selbständige Gutsbezirke.

- 4231. Brynnek-Siemianowitz**, Rittergut m. d. Vorw. **Wandahof** u. **Brzesniß**. P. T. F 5 (Rentamt, Dom. u. Oberförsterei), 8 (Schloß) und 16 (Zieg.). E. kK. Tvorog (Kr. Gleiwitz) 2 km; A. St. Brynnek; Ag. eK. Tarnowitz.
- Besitzer: **Edgar Reichsgraf Henckel von Donnersmard**, Rittmstr. d. R. a. D. (S. auch Nr. 3508, 3521, 3913, 4207, 4209, 4214, 4246).
- Güterdirektor: **Koßberg**, Rittmstr. a. D. in Stolpmütz (Nr. 3521).
- Oberförster*: **Schinn**. 5 Förster*.
Rentmeister*: **E. Tunich**, Brynnek.
Inspektor*: **Giron**.
- Fläche 880 ha: 200 Acker, 14 Wiesen, 11 Weide, 614 Holz, 17 Wasser, 24 Hof zc.
Grdfst.-R.-G. 2232 M. — Dampfziegelei.
- 4232. Gguth (v. Gröling)**, Allodial-Nittg. P. T. F 29. E. A. kK. eK. Land 3,7 km; St. Neßitz; Ag. Gleiwitz.
- Bes.: **Johannes Graf von Welczek**, Majoratsherr auf Laband (Nr. 4302).
Vewollm.: **Direktor Kalespa**, Laband.
Inspektor*: **Piernikarczyk**.
Pächter der Leichwirtsch.: **Eigennerr** in Gleiwitz.
- Fläche 443 ha: 265 Acker, 65 Wiesen, 80 Holz, 40 Wasser.
Grdfst.-R.-G. 3000 M. — Karpfenzucht.
Gasthaus **Kradziejow**.
- 4233. Gieraltowitz**, Ritterg. m. d. Vorw. **Langwasser**. P. T. E. kK. Gieraltowitz (Kr. Gleiwitz); F 3. A. St. Preiswitz 3 km; Ag. eK. Gleiwitz.
- Bes.: **Majoratsbes. Franz von Raczet**, Major a. D., Landesälzt. auf Preiswitz.
Inspektor*: **Gustav Kleisch**.
- 1 Hofverw.*, 1 Förster*, 1 Gärtner*.
Fläche 643 ha: 410 Acker, 90 Wiesen, 1 Weide, 128 Holz, 14 Hof zc.
Grundst.-R.-G. 6921 M.
Schwarzb. Distriesen.
- 4234. Gleiwitz**, Stadtwald Zoref. P. T. F 1609. E. A. St. Ag. eK. kK. Gleiwitz 2 km.
- Besitzerin: **Stadtgemeinde Gleiwitz**.
Stadtförster: **Pogrzeba** in Gleiwitz.
Fl. 263 ha. — Grundst.-R.-G. 1500 M.
- 4235. Hanuffel**, Ritterg. m. Forsth. **Buffki**. P. Friedrichshütte (Oberschl.) 5 km; T. E. kK. Tvorog 3,5 km; A. St. Brynnek; Ag. eK. Tarnowitz.
- Besitzer: **Edgar Reichsgraf Henckel von Donnersmard** auf Brynnek-S.
Verwaltung wie bei Brynnek-Siemianowitz (Nr. 4231).
- Fläche 617 ha: 91 Acker, 17 Wiesen, 11 Weide, 478 Holz, 17 Wasser, 3 Hof zc.
Grundst.-R.-G. 1579 M.
- 4236. Jaschkowitz**, Ritterg. P. T. F 28. E. Ag. Peiskretscham 2,5, Vhf. 4 km; A. St. Lubie; eK. Loß-Peiskretscham; k K. Siemienitz.
- Besitzer: **Josef Kögler**. — 1 Assistent.
Fläche 234,5 ha: 216 Acker, 13 Wiesen, 0,5 Wasser, 1 Holz, 4 Park, Garten, 4 Hof zc. — Grundst.-R.-G. 1920 M.
Reine Distriesenherde.
- 4237. Jasten**, Staatsdomäne m. Vorw. **Kopanina**. P. T. Lubie (Oberschl.) 4 km; E. Peiskretscham 9,5, Tvorog 8 km; F 19. Ag. Peiskretscham; A. Brynnek; St. Woiska; eK. Loß-Peiskretscham; kK. Roppinitz.
- Besitzer: **Frenß. Domänenfiskus**.

- Bächter: Richard Schnabel, Oberamtman, Hauptmann d. L. a. D.
1 Inspektor*, 1 Heger*.
Fläche 338 ha: 289 Acker, 22 Wiesen, 17 Holz u. Wasser, 3 Garten, 7 Hof zc.
Grundst.-N.-G. 1641 M.
- 4238. Koppensfeld**, Ritterg. P. T. A. St.kK. Schieroth (Kr. Gleiwitz) 2km; F 49. E. Peiskretscham 14 km; Ag. Tost; eK. Tost-Peiskretscham.
Besitzer: Siegbert Graeber.
Inspektor: Franz Czaja. — 1 Aßfist.
Fläche 384,7 ha: 374,7 Acker, 5 Wiesen, 1 Wasser, 2 Park, 2 Hof zc.
Grundst.-N.-G. 1400 M.
Milchwirtschaft.: Schwz.-u. roth. Ostfriesen.
- 4239. Kottlischowitz**, Staatsdomäne. P. F 9. T. E. Ag. kK. Tost (Ober-schl.) 4, Bhf. 6 km; A. St. Kottlischowitz; eK. Tost-Peiskretscham.
Besitzer: Preuß. Domänenfiskus.
Bächter: Emil Zschirnt, Oberamt. 1 Wirtsch.-Beamt., 1 Brennereibew.
Fläche 364,7 ha: 306 Acker, 30 Wiesen, 3 Weide, 10 Holz, 4 Park u. Garten, 11,7 Hof zc. — Grundst.-N.-G. 4347 M.
Brennerei. — Milchwirtschaft. 1 schwarzb. u. 1 roth. Ostfriesenherde.
- 4240. Lubie**, Majorats Herrschaft, bestehend aus den Rittergütern **Ober Lubie** mit Borm. **Franziskahof** u. **Nieder Lubie** m. Borm. **Emanuelswunsch**. P. T. A. St. Lubie (Ober-schles.); F 36. E. Ag. Peiskretscham 5 u. 3 km, Bhf. 7 u. 5 km; eK. Tost-Peiskretscham; kK. Koppinitz.
Bes.: Erwin von Bergwelt-Bailbon, Gerichtsassessor a. D. u. Rittmstr. d. R. a. D. Kreisdeputierter.
Oberinsp.*: Zonda in Ndr. Lubie.
Ober Lubie. — 1 Inspektor, 1 Förster. Fläche 547 ha: 410 Acker, 39 Wiesen, 1,5 Weide, 1,5 Wasser, 77 Holz, 3 Park, 1 Gärten, 14,2 Hof zc.
Gleitr. Licht- und Kraftanlage.
Nieder Lubie. — 1 Aßfistent. Fläche 497 ha: 395 Acker, 42,5 Wiesen, 1,5 Weide, 0,5 Wasser, 45 Holz, 0,5 Garten, 12 Hof zc.
Gesamtfläche 1044 ha.
Gesamtgrundst.-N.-G. 7084 M.
- ⊙ **4241. Patzschin (Groß)**, Ritterg. P. T. kK. Groß Patzschin; E. Patzschin; A. St. Schloß Tost; F 11. Ag. Tost; eK. Tost-Peiskretscham.
Bes.: Klaus von Guradze, Rittmstr. d. R. a. D. in Tost (S. auch Nr. 4242).
Oberinsp.*: Sabarth. — 1 Fasanenjäg.
Fläche 214,2 ha: 156,2 Acker, 29 Wiesen, 29 Hof zc. — Grundst.-N.-G. 1789 M.
Rotb. Ostfriesenherde. Fasanerie. — Rübenb. Gründung.
- ⊙ **4242. Patzschin (Klein)**, Ritterg. m. Bw. Posadow. P. T. F. St. kK. Peiskretscham 2 km; E. Patzschin 2 km; A. Schloß Tost; Ag. Tost; eK. Tost-Peiskretscham.
Bes.: Klaus von Guradze, Rittmeister d. R. a. D. in Tost (S. auch Nr. 4241).
Oberinsp.*: Sabarth in Gr. Patzschin. Fläche 303,2 ha: 264,5 Acker, 32,9 Wiesen, 5,8 Hof zc. — Grundst.-N.-G. 2961,50 M.
- 4243. Petersdorf**, Ritterg. m. Borm. Gllguth P. T. F 1284. E. Ag. eK. kK. St. Gleiwitz 2 km; A. Laband.
Bes.: Gleiwitz-Petersdorfer Industrie-gesellschaft m. b. & in Gleiwitz.
Direktoren: Dr. Rud. Freund u. Max Bethke in Gleiwitz.
Bächterin: Frau Marie Strachotta. Fläche 743 ha: 250 Acker, 13 Wiesen, 25 Weide, 450 Holz, 5 Garten, Hof zc.
Grundst.-N.-G. rund 5000 M.
Ostfriesen. Schweinezucht.
- 4244. Plawniowitz**, Majorat. P. T. F 6. E. Rudzinitz (Kr. Gleiwitz) 5,8 km; A. Plawniowitz; St. Laßkarzowka; Ag. Gleiwitz; eK. Jacobswalde; kK. Rudnau.
Besitzer: Nikolaus Graf von Ballestrem, auf Ober Gläfersdorf (Nr. 2885/9).
Fideikommiß seit 1751.
Domänenmireß in Ober Gläfersdorf.
Inspektor*: Ad. Nicklaus. — 1 Aßfist.
Oberförster*: Heiber [F 8 Rudzinitz]. 3 Förster (2*).*
Fläche 1013 ha: 211,25 Acker, 102,25 Wiesen, 36,25 Weide, 642 Holz, 14,25 Wege u. Gewässer, 7 Hof zc.
Grundst.-N.-G. 7042 M.
Milchvieh, Schweine- u. Schafzucht.
- 4245. Pniow**, Ritterg. mit Gut **Gfsterberg**. P. T. Groß Patzschin 2,8 km; E. Patzschin 3 km; A. Schieroth; St. kK. Pniow; F 25. Ag. Peiskretscham; eK. Tost-Peiskretscham.
Besitzer: Friß Staroste, Optm. a. D. und Landesältester.

- 1 Insp.ekt.*; 1 Hofverw., 1 Rentmstr.*; 1 Wald- u. Jagdauff.* in Pniew.
1 Insp.ektor* in Elsterberg.
Fläche 652 ha: 538 Acker, 42 Wiesen, 1 Weide, 0,5 Wasser, 63,5 Holz, 2 Park, 1 Garten, 4 Hof etc.
Grundst.-N.-G. 5200 *M.*
Schwarzb. Niederungsvieh.
- 4246. Pohlom**, Rittg. m. Bw. Ober Pohlom. P. T. F5. E. kK. Tworog (Kr. Gleiwitz) 6 km; A. St. Brynnek; Ag. eK. Tarnowitz.
Besitzer: Edgar Reichsgraf **Hendel von Donnersmarck** auf Brynnek.
Verwaltung siehe bei Brynnek-Siemianowitz (Nr. 4231).
Fl. 1105 ha: 97 Acker, 58 Wiesen, 941 Holz, 9 Hof etc. — Grundst.-N.-G. 4460 *M.*
- 4247. Preiswitz**, Majorat m. Borw. Oberhof, Briegerhof u. Miseran. P. T. F2. A. St. kK. Preiswitz; E. Preiswitz 0,8, Bieraltowitz 1 km; Ag. eK. Gleiwitz.
Bes.: Franz von **Raczek**, Major a. D. u. Vdsältest. — Familienbesitz seit 1836.
Rentmeister*: Joseph Golsch.
Insp.*: Ernst Rad. — 2 Assistenten, 1 Brenn.-Bw.*; 1 Först.*; 1 Gärtner*.
Fläche 717 ha: 565 Acker, 93 Wiesen, 10 Weide, 29 Holz, 20 Hof etc.
Grundst.-N.-G. 7182 *M.* — Dampfbrennerei.
Milchviehzucht: reinblüt. roth. Ostfriesen. — Kartoffelbau.
- 4248. Preschlebie**, Rittg. P. T. F. E. Schafanau (Kr. Gleiwitz) 2,1 km; A. Kamieniez; St.kK. Ziemienitz; Ag. eK. Gleiwitz.
Besitzer: **Preuß. Bergfiskus**.
Bevollm.: Preuß. Bergwerksdirektion in Hindenburg.
Acker u. Wiesen in Parz. verp.
Fläche 457,9 ha: 20,1 Acker, 4,7 Wiesen, 328,8 Holz, 0,7 Wasser, 4,2 Wege u. Gräben, 95 Ausbaggerung, 4,2 Hof etc.
Grundst.-N.-G. 2958 *M.*
Sandgewinnung durch Baggerbetrieb.
- 4249. Radun**, Staatsdomäne m. Wald Kieleška. P. T. F7. Langendorf (Kr. Gleiwitz) 3 km; E. Keltzsch 5 km; A. St. Schwieben; Ag. Tost; eK. Tost-Beiskretscham; kK. Wischnitz.
Besitzer: **Preuß. Domänenfiskus**.
Pächter: Alfred Marke, Oberamtm.
1 Insp.ektor, 1 Förster*.
Fläche 614 ha: 375 Acker, 32 Wiesen,
- 181 Holz, 7 Weide, 1 Garten, 2,5 Obstpflanzungen, 18 Hof etc.
Grundst.-N.-G. 5852 *M.* — Beteil. an d. Schwiebener Brennerei. — Ostfriesen.
- 4250. Rejitz u. Zdzierdz**, Rittergüter m. Freigut Mertelhof u. Borw. Neu-hof. P. T. Brzezinka (Kr. Gleiwitz) 3 km; F14. E. A. kK. Laband 6 km; St. Rejitz; Ag. eK. Gleiwitz.
Besitzer: Hugo Giese.
Insp.: Nowak. — 1 Hofverw. u. Rchgsf., 1 Brennereiverw.*; 1 Jagdaufsieber*.
Fläche 610 ha: 410 Acker, 63 Wiesen u. Weide, 3 Wasser, 60 Holz, 24 Park, Gärten, Hof etc.
Grundst.-N.-G. 3559 *M.* — Dpfbrennerei.
- 4251. Rudzinitz**, Ritterg. m. Kurzina, d. Borw. Oberhof u. Neu-hof u. Rustikalbes. P. T. E. F4 (Wirtschaftsamt), 3 (Forsth. Kurzina), 5 (Forsth. Oberh.) u. 7 (Brettmühle Kurzina), A. St. kK. Rudzinitz (Kr. Gleiwitz); Ag. Gleiwitz; eK. Jacobswalde.
Bes.: Hugo von **Ruffer**, Major a. D., Kreisdeputierter.
Revierförster: Kunze. — 1 Forst-aufsieder, 2 Hilfsjäger, 1 Heger.
Pächter d. Ldw.: Silber. — 1 Assistent.
Fläche 1396 ha: 323 Acker, 75 Wiesen, 12 Teiche, 956 Holz, 25 Park, Gärten, 5 Hof etc.
Grundst.-N.-G. 6350 *M.* — Dampffägewerk.
Fischzucht: Fränkische Spiegeltarpfen.
- 4252. Schafanau**, Ritterg. m. Borw. Catharinenhof. P. E. Schafanau (Kr. Gleiwitz) 2 km; T. F1669. E. Ag. eK. Gleiwitz 7 km; A. St. Schalscha; kK. Ziemienitz.
Bes.: Hans Volk von **Raczek**, Rgl. Preuß. Rittmstr. a. D.
Insp.ektor*: Witomski. — 1 Förster.
Fläche 596,5 ha: 318 Acker, 63 Wiesen, 208,5 Holz, 3 Park, 1 Garten, 1 Wasser, 2 Hof etc. — Grundst.-N.-G. 5773 *M.*
Zucht von schwarzweißen Ostfriesen.
- 4253. Schalscha**, Rittg. P. E. (Personen) Schafanau (Kr. Gleiwitz) 1,8 km; T. F1046. eK. Ag. E. (Frachten). Gleiwitz 5,5 km; A. St. kK. Schalscha.
Bes.: Victor von **Groeling**, Rgl. preuß. Major a. D. — 1 Insp.*; 1 Heger*.
Fläche 493,5 ha: 304 Acker, 33 Wiesen, 1,9 Wasser, 63 Holz, 1,8 Hof etc.
Grundst.-N.-G. 3433 *M.* — Silbergrau

- Holländer. Milchwirtschaft; Verkauf
im Industriebezirk.
- inzu Restgut Zernit (50 ha).
- 4254. Scharfow**, Ritterg. P. T. F 18. E.
Iworog (Kr. Gleiwitz) 7 km; A. St. k. K.
Langendorf; Ag. Tost; eK. Tarnowitz.
Besitzer: **Oberschles. Eisenbahnbedarfs-
A.-G.** in Friedenshütte, Abt. Huld-
schinawerte in Gleiwitz.
- Administ.: Schwarzer. — 1 Insp.
1 Hofverwalter, 1 Sekret., 1 Förster.
Fläche 419 ha: 287 Acker, 23 Wiesen,
93 Holz, 5 Weide, 6 Teiche, 5 Hof ic.
Grdst.-R.-G. 1290 M. — Dampf-
brennerei (im Neubau). Elektrische Beleuchtungs-
anlage unter Ausnutzung von Wasser-
kraft. — Schles. Landrasse; Schweine-
zucht u. Mast.
- 4255. Schwieben**, Staatsdomäne mit
Borw. **Naplatten** u. d. ehem. Erb-
scholtisei Schwieben. P. T. A. St. k. K.
Schwieben; E. Tost 11, Keltisch 8 km;
Ag. F 8. Tost; eK. Tost-Beiskretscham.
Besitzer: **Preuß. Domänenfiskus.**
Pächter: Conrad Franz, Regl. Ober-
amtmann u. Amtsvorsteher.
Postfachkonto Breslau 12172.
Inspektor*: Dittrich. — 2 Assistent.
Rentmeister*: Th. Slogowski.
Brennerei-Verwalter*: Mann.
Förster*: Alisch.
Ziegelmeister*: Slogowski.
Fläche 1221 ha: 899 Acker, 62 Wiesen,
5 Weide, 217 Holz, 1 Wasser, 2 Garten,
35 Unland, Hof ic.
Grundst.-R.-G. 8892 M.
Dampfbrennerei. Dampfmühle. Kar-
toffeltrödnung (Floeden). Dampfzug.
Ringofenziegelei. Kalksteinbrüche.
Schwarzbunte Drig.-Distriesen. Deutsche
Edelschw. Merinosfleischschafe. Fohlen-
aufzucht: Oldenburger. Verkauf von
Zuchttieren. — Umfangreich. Kartoffel-
bau. Gründung.
- 4256. Schwientoschowitz (Einhof)**,
Rittg. P. E. Schakanau (Kr. Gleiwitz)
2 km; T. F 9. Wieschowa 4 km; A.
Namienitz; St. k. K. Ziemienitz;
Ag. eK. Gleiwitz.
Besitzer: **Witkor Kranczoch.**
Fläche 170 ha: 166,5 Acker, 6,5 Wiesen,
Hof ic. und 35 ha Pachtfläche.
Grundst.-R.-G. 1450 M. (alte Schäg.)
Milchwirtschaft, die Milch wird im In-
dustriebezirk selbst verkauft. Schwarzb.
Distriesen. — Kartoffelbau.
- 4257. Seršno (Ober)**, Ritterg. P. T.
F 23. E. Ag. Beiskretscham 3, Bhf. 1
km; A. Bitschin; St. Seršno; eK.
Tost-Beiskretscham; kK. Laband.
Besitzerin: **Wanda Scheer.**
Fläche 135,6 ha: 117,1 Acker, 12,5 Wie-
sen, 1,5 Teiche, 0,5 Holz, 1 Garten, 3
Wege, Hof ic. — Grdst.-R.-G. 1371 M.
Drig. Ostfriesenherde. Schweinezucht:
große deutsche Edelschw. Geflügel:
weiße Wyandottes, Endener Riesen-
gänse, Riesen-Pefingenten, Birgin.
Schneeputen. Karpfenteiche. Bienen-
zucht. — Getreide- u. Kartoffelbau.
- 4258. Seršno (Nieder)**, Ritterg. m.
Amandmühle, Rezipierhütte und
Patschiner Forst. P. T. F 41. E. Ag.
Beiskretscham 5 km; A. St. Seršno;
eK. Tost-Beiskretscham; kK. Laband.
Besitzerin: **Sandbahngesellschaft** der
Gräfl. von Ballestrem'schen und A.
Borfig'schen Steinkohlenwerte in Glei-
witz, Wenzelsst. 1.
Dev.: Oberingenieur J. Wiesalla in
Gleiwitz.
1 Forstauffseher.*
- Nieder Seršno**, Ritterg. F 41 Beiskr.
Pächter: Heinrich Blana.
Fläche 298,2 ha: 191 Acker, 43 Wiese,
39,6 Forst, 7,7 Gräferei u. Dämme,
8,6 Wasser, 7,5 Wege, Hof ic.
Grundst.-R.-G. 2487 M.
Amandmühle. 10,4 ha. GRG. 56 M.
Mühlenerwalter: Horak.
Rezipierhütte. 15,25 ha. GRG. 186 M.
Pächter: Franz Wyleczol.
- Patschiner Forst**. 126,5 ha. GRG. 781 M.
Ausbeutung der Sandlager.
- 4259. Wilkowitz (Klein)**, Ritterg. P.
T. E. Ag. kK. Tost (Oberschl.) 6 km;
F 49 Beiskretscham; A. St. Kott-
lichowitz; eK. Tost-Beiskretscham.
Bes.: **Siegbert Gracker** auf Koppensfeld
(Nr. 4238).
Inspektor: Czaja in Koppensfeld.
Fl. 189 ha: 179 Acker, 4 Wiesen, 6 Hof ic.
Grdst.-R.-G. 1716 M.
- 4260. Wischnitz**, Staatsdomäne mit
Borw. **Charlottenhof**. P. T. A. St.
Schwieben 3 km; F 8 Langendorf
(Kr. Gleiwitz); E. Tost 7,8 u. Keltisch
9,2 km; Ag. Tost; eK. Tost-Beis-
kretscham; kK. Wischnitz.
Besitzer: **Preuß. Domänenfiskus.**

- Pächter: Viktor Grzimek, Rgl. Ober-
amtmann. — 1 Assistent.
Fläche 343 ha: 310 Acker, 17 Wiesen,
4 Weide, 1 Wasser, 1 Garten, 10 Hof zc.
Grundst.-N.-G. 3327 *M*.
Beteil. an Brennereigenoss. Schwieben.
Schwarzb. Ostfriesen (Herdbuch).
Saatgetreide- und Kartoffelbau.
- 4261. Woiska**, Staatsdomäne. P.T.F5.
Langendorf (Kr. Gleiwitz) 4 km; E.
Tworog 9 km; A. Brynnek; St.
Woiska; Ag. Peiskretscham; eK.
Tost-Peiskretscham; kK. Wischnitz.
Besitzer: Preuß. Domänenfiskus.
Pächter: Ernst Langner.
Fl. 187 ha: 169 Acker, 11 Wiesen, 1
Gärten, 6 Hof zc.
Grundst.-N.-G. 1002 *M*.
Spargelbau in größerem Umfange.
Schwarzb. Ostfriesen. Dtsch. Edelschweine.
- 4262. Zaalschan (Groß)**, Ritterg. P.T.
F8. E. A. St. Ag. kK. Peiskretscham
1, Bhf. 0,3 km; eK. Gleiwitz.
Bes.: Hipolit Majchrzatoski.
- Fl. 151,2 ha: 120,0 Acker, 13,7 Wiesen,
4,9 Holz, 0,9 Garten, 0,8 Hof zc.
Grdst.-N.-G. 1885 *M*. — Mllchwirtschaft.
Schwarzb. Ostfriesen. Zuchtbulen. Ost-
preussische Pferde.
- 4263. Zawada**, Staatsdomäne. P. T.
F17. E. Ag. Peiskretscham 2,3,
Bhf. 5 km; A. St. Lubie; eK. Tost-
Peiskretscham; kK. Ziemientzitz.
Besitzer: Preuß. Domänenfiskus.
Pächter: Hans Fischer, Rittmstr. d. R. a. D.
1 Inspektor, 1 Hofverwalter.
Brennereiverw.: Willy Krämer.
Fläche 299 ha: 274 Acker, 12 Wiesen,
1 Holz, 2 Wasser, 2 Garten, 8 Hof zc.
Grdst.-N.-G. 2605 *M*. — Brennerei.
Kalksteinbruch. — Schwarzb. Ostfriesen,
Zungviehaußz. — Getreideb. Gründung.
- 4264. Zernitz (städt.)**, Stadtwald m.
Waldbparzelle. P.T.E. Ag. eK. kK.
Gleiwitz 5 km; A. St. Schalscha.
Besitzerin: Stadtgemeinde Gleiwitz.
Stadtförst.: Pogrzeba in Gleiwitz.
Fl. 140 ha Holz. — Grdst.-N.-G. 500 *M*.

Anteil des Fürstlich Hohenlohe'schen Domänenbesitzes,

bestehend aus den Gütern Nr. 4265—4286.

Besitzer: Se. Durchlaucht Christian Kraft Fürst zu Hohenlohe = Dehringen
vorm. erbl. Mitglied d. H. P., auf Slawentzitz, Kr. Cosel.
Gesamt- u. Forstverwaltung siehe bei Nr. 3230 u. ff.
Ökonomiedirektor: Dr. Hamann in Groß Kottulin. F8 Blottnitz.

a) Herrschaft Bitschin.

Fläche 8729 ha. — Grundst.-N.-G. 76389 *M*.

1. Fideikommißgüter.

- 4265. Bitschin**, Rittergut. P. T. F. A.
St. Bitschin; E. Patschin 3,6 km;
Ag. Tost; eK. Tost-Peiskretscham;
kK. Groß Patschin.
Inspektor*: Nellihubel. — 1 Assist.
1 Brenn.-Verwalter*.
Fläche 615 ha: 185 Acker, 52 Wiesen,
7 Weide, 355 Holz, 16 Hof zc.
Grdst.-N.-G. 4890 *M*. — Brennerei.
Dem Verbandschleif. Schweinezüchter
angeschlossen. Zucht des verebelt. dtsch.
Landschweines.
- 4266. Chechlau**, Ritterg. mit d. Borw.
Niederhof u. Dziedzinka. P.T.F.
kK. St. Chechlau (Kr. Gleiwitz); E.
Rudzinitz 5 km; A. Bitschin; Ag.
Tost; eK. Jacobswalde.
- Oberinsp.* Walter Assig. — 2 Assist.
1 Rentmeister*, 1 Rechnungsführer,
1 Brennereiverw.*
Fläche 766 ha: 297 Acker, 74 Wiesen,
33 Dauerweide, 334 Holz, 28 Hof zc.
Grdst.-N.-G. 10224 *M*. — Brennerei.
Zu diesem Gutbez. gehört auch das
Vorwerk Stodoiska [s. dieses].
- 4267. Ciochowitz**, Ritterg. P.T.F.E.
kK. Ag. Tost 4, Bhf. 2 km; A. St.
Bitschin; eK. Tost-Peiskretscham.
Inspr.*: Nierhoff in Slupsko. — 1 Assist.
Fläche 525 ha: 216 Acker, 26 Wiesen,
1 Dauerweiden, 278 Holz, 4 Hof zc.
Grundst.-N.-G. 4005 *M*.
- 4268. Klüschau**, Ritterg. P.T.F. Brze-
zinka (Kr. Gleiwitz) 4 km; E. Tati-
schau 2 km; A. Bitschin; St. Reßitz;
Ag. eK. Gleiwitz; kK. Laband.

- Insp.*: Pfühner i. Laskarzewka. 1 Aßfist.
Fläche 484 ha: 70 Acker, 7 Wiesen,
10 Dauerweiden, 394 Holz, 3 Hof zc.
Grundst.-R.-G. 2711 *M*
- 4269. Laskarzewka**, Ritterg. P. T. F. E. Rudziniß (Kr. Gleiwitz) 4 km; A. Bitschin; St. Laskarzewka; Ag. Gleiwitz; eK. Jacobswalde; kK. Rudnau.
Insp.*: Pfühner. — 1 Aßfist.
Fläche 618 ha: 84 Acker, 13 Wiesen, 8 Dauerweide, 464 Holz, 6 Hof zc.
Grundst.-R.-G. 3497 *M*
Zu diesem Gutsbez. gehört auch das Vorn. Wydzierow [s. dieses].
- 4270. Lohnia**, Ritterg. P. T. E. Rudziniß 3 km; A. Bitschin; St. kK. Chechslau; Ag. Loß; eK. Jacobswalde.
Oberinsp.*: Aßfig i. Chechslau. 1 Aßfist.*
Fläche 218 ha: 185 Acker, 6 Wiesen, 22 Dauerweiden, 3 Holz, 2 Hof zc.
Grundst.-R.-G. 3627 *M*
- 4271. Niefarm**, Ritterg. P. T. F. E. Ag. Loß 4 km; A. Bitschin; kK. St. Ponischowitz; eK. Loß-Beiskretscham.
Insp.*: Pientka in Ponischowitz.
Fläche 117 ha: 96 Acker, 96 Wiesen, 7 Dauerweiden, 3 Hof zc.
Grundst.-R.-G. 895 *M*
- 4272. Niewiesche**, Ritterg. P. T. F. A. Bitschin 4 km; E. Ag. Loß 5 km; St. kK. Ponischowitz; eK. Loß-Beiskretscham.
Insp.*: Pientka in Ponischowitz.
Fläche 219 ha: 135 Acker, 66 Wiesen, 7 Dauerweide, 11 Hof zc.
Grundst.-R.-G. 2387 *M*
Kartoffeltrocknerei (1 Verw.*).
- 4273. Ponischowitz**, Ritterg. m. Vorn. Wymislau. P. St. kK. Ponischowitz; T. E. Rudziniß 7 km; F15. Ag. Loß 5,5 km; A. Bitschin; eK. Loß-Beiskretscham.
Insp.: Pientka. — 2 Aßfist.*; 1 Brennzw.*
Fläche 692 ha: 365 Acker, 81 Wiesen, 17 Dauerweide, 200 Holz, 29 Hof zc.
Grdst.-R.-G. 8845 *M* — Brennerei.
- 4274. Rudnau**, Ritterg. P. T. F. E. Rudziniß 5 km; A. Bitschin; St. Laskarzewka; Ag. Gleiwitz; eK. Jacobswalde; kK. Rudnau.
Inspekt.*: Pfühner in Laskarzewka.
Fl. 622 ha: 56 Acker, 31 Dauerw., 534 Holz, 1 Hof zc. — Grundst.-R.-G. 2955 *M*
- 4275. Slupsko**, Ritterg. m. Vorn. Jagiella. P. T. F. Ag. E. Loß (Oberschlesien) 5, Bshf. 3 km; A. Bitschin; St. kK. Ponischowitz; eK. Loß-Beiskretscham.
Insp.: Nierhoff. — 1 Brennzw.*
Fläche 555 ha: 268 Acker, 63 Wiesen, 70 Dauerweiden, 139 Holz, 15 Hof zc.
Grdst.-R.-G. 3937 *M* — Brenn- u. Ziegelei.
- 4276. Stodolskau**, Vorn. i. Gutsbez. Chechslau (siehe dieses).
Insp.: Scholtyssek in Wydzierow.
Fläche 71 ha: 23,5 Acker, 43,5 Dauerweide, 4 Hof zc. — Grdst.-R.-G. 445 *M*
- 4277. Tatischau**, Ritterg. P. T. F. A. St. Bitschin 2,5 km; E. Tatischau 2,5 km; Ag. Loß; eK. Loß-Beiskretscham; kK. Rudnau.
Inspektor*: Nellißhübel in Bitschin.
Fläche 471 ha: 67 Acker, 57 Wiesen, 10 Dauerweide, 326 Holz, 11 Hof zc.
Grdst.-R.-G. 3211 *M* — Schneidemühle.
- 4278. Wydow** (Henricashöh), Ritterg. P. T. F. St. Chechslau (Kr. Gleiwitz); E. Rudziniß 6,5 km; A. Bitschin; Ag. Loß; eK. Loß-Beiskretscham; kK. Ponischowitz.
Oberinspektor*: Aßfig in Chechslau.
Fl. 615 ha: 215 Acker, 398 Holz, 2 Hof zc.
Grundst.-R.-G. 7269 *M*
- 4279. Wydzierow**, Vorn. im Gutsbez. Laskarzewka. P. Ujest 4 km. F. T. E. Rudziniß 1,5 km; A. Bitschin; St. kK. Chechslau; Ag. Loß; eK. Jacobswalde.
Inspektor*: Scholtyssek.
Fläche 160 ha: 99 Acker, 57 Wiesen, 4 Hof zc. — Grdst.-R.-G. 1755 *M*
2. Allodial-Rittergüter.
- 4280. Gulguth-Loß**, Ritterg. m. Vorn. Laurahof. P. T. F. A. St. Groß Rottulin 3,4 km; Ag. E. Loß 5 km; eK. Loß-Beiskretscham; kK. Gr. Bluschnitz.
Inspektor*: Ewald Liebelt.
Fläche 303 ha: 260 Acker, 21 Wiesen, 15 Dauerweide, 5 Wasser, 2 Hof zc.
Grdst.-R.-G. 2709 *M*
- 4281. Rottulin (Groß)**, Rittergut. P. T. A. kK. St. Groß Rottulin; E. F 8. Blottnitz 3 km; Ag. Loß; eK. Loß-Beiskretscham.

Inspektor*: Rindfleisch. - 1 Assist.
1 Brenn-Verwalter*.

Fläche 738 ha: 326 Acker, 45 Wiesen,
14 Dauerweide, 338 Holz, 1 Wasser,
14 Hof ic.

Grundst.-R.-G. 6672 M. - Brennerei.

4282. Proboschowitz (einschl. Klein
Kottulin), selbst. Gutsbez. m. Borm.
Neuhof. P. T. A. kK. St. Gr. Kottulin
4,5 km; E. Blottnitz 7 u. Rudzinitz
6 km; Ag. Ost; eK. Ost-Beiskretsch.

Inspektor*: Füll.

Fläche 716 ha: 200 Acker, 21 Wiesen,
466 Holz, 20 Dauerweide, 9 Hof ic.
Grdst.-R.-G. 4491 M.

4283. Staal, selbst. Gutsbez. P. F.
T. E. Blottnitz 3,6 km; A. St.
kK. Groß Kottulin; Ag. Ost; eK.
Ost-Beiskretscham.

Inspr.*: Rindfleisch in Groß Kottulin.
Fläche 97 ha: 72 Acker, 21 Dauerweide,
1 Kalkofen, 3 Hof ic.
Grundst.-R.-G. 1864 M.

b) Anteil der Fideikommissherrschafft Slawentzitz-Birawa.

Inspektor*: Pander in Trachhammer. - 1 Assistent.

4284. Althammer (Trachhammer) m.
Quarghammer, Ritterg. P. T. kK.
Kieserstädtel 2,5 km; E. Ag. Gleiwitz
12,5 km; A. St. Althammer; eK.
Jacobswalde.

Fläche 1586 ha: 208 Acker, 73 Wiesen,
30 Dauerweide, 34 Hutung, 1232 Holz,
9 Hof ic.

Grdst.-R.-G. 5880 M.

4285. Leboschowitz, selbst. Gutsbez. P.
T. kK. Pilchowitz 1,5 km; E. Ag.

Gleiwitz 12 km; A. St. Althammer;
eK. Jacobswalde.

Fl. 263 ha: 16 Acker, 33 Wiesen, 3 Weide,
208 Holz, 3 Hof ic. - Grdst.-R.-G. 656 M.

4286. Smolnitz, Ritterg. P. T. Kieser-
städtel 3 km; E. Ag. Gleiwitz 10 km;
A. St. Althammer; eK. Jacobswalde;
kK. Pilchowitz.

Fl. 641 ha: 60 Acker, 1 Wiesen, 9 Weide,
30 Dauerweide, 534 Holz, 7 Hof ic.
Grundst.-R.-G. 1601 M.

Anteil des Herzogtums Ratibor, Herrschafft Kieserstädtel,

bestehend aus den Rittergütern Nr. 4287—4296.

Besitzer: Se. Durchlaucht Dr. Viktor Amadeus Herzog von Ratibor, Prinz zu
Hohenlohe-Schillingsfürst, Fürst von Corvey, Generalmajor à la suite der
Armee, vorm. erbl. Mitglied des S. P., auf Schloß Rauden, Kr. Rybnik.

Zentralverwaltung: Herzogl. Kammer in Schloß Ratibor (Nr. 3947 ff.).
Generalbevollm.: Kammerpräsident von Schwarzkopf in Schloß Ratibor.
Oberförsterei Kieserstädtel [F 3 Kieserstädtel]: Oberförster* R. Stiller
in Nachowitz. - 1 Rentmeister*, 4 Revierförster, 6 Förster*, 4 Hütsförster,
2 Heger.

4287. Dombrowka, Mittg. (im Guts-
bez. Voitschow). P. T. E. Rudzinitz
(Kr. Gleiwitz) 8 km; F. Voitschow
1,5 km; A. Schloß Kieserstädtel;
St. kK. Nachowitz; Ag. Gleiwitz;
eK. Jacobswalde.

Pächter der Ökonomie (216 ha):
Hildebrandt in Dombrowka.

Fläche 727 ha: 227 Acker, 12 Wiesen,
6 Weide, 470 Holz, 12 Hof ic.

Grdst.-R.-G. 4248 M. - Ostriesenherde.
Zucht d. großen weißen Edelschweines,
Ferkelverkauf.

4288. Brzezinka, Ritterg. P. T. kK.
Brzezinka (Kr. Gleiwitz); F 27. E.

Laband 4 km; A. Schloß Kieser-
städtel; St. Koslow; Ag. eK. Gleiwitz.

Domänenvw.*: Curt Plöb. - 1 Assist.
Fläche 526 ha: 274 Acker, 29 Wiesen,
5 Weide, 209 Holz, 2,5 Wasser, 5 Hof ic.
Grdst.-R.-G. 4380 M. - Brettmühle
(verpachtet) Fl Laband.

4289. Kieserstädtel (Schloß), Ritterg.
m. Chorinskowitz u. Pohlisdorf.
P. T. F 4. kK. Kieserstädtel; E. Ag.
Gleiwitz 10 km; A. St. Schloß
Kieserstädtel; eK. Jacobswalde.

Fläche 460 ha: 177 Acker, 18 Wiesen,
253 Holz, 12 Hof ic.

Grdst.-R.-G. 3327 M. - Schankwirtsch.

- 4290. Koslow**, Rittergut. P. T. F. kK. Brzezinka (Kr. Gleiwitz); St. Koslow; E. Ag. eK. Gleiwitz 7 km; A. Schloß Rießerstädtel.
Verwalter*: Plöb in Brzezinka. Fl. 669 ha: 205 Acker, 42 Wiesen, 409 Holz, 13 Hofz. - Grdft.-R.-G. 4053 M.
- 4291. Latscha**, Ritterg. P. T. F. E. Rudziniß (Kr. Gleiwitz) 5 km; A. Schloß Rießerstädtel; St. kK. Nachowitz; Ag. Gleiwitz; eK. Jacobswalde.
Pächter der Oekonomie: Hildebrandt in Dombrowka. Fl. 690 ha: 80 Acker, 8 Wiesen, 591 Holz, 11 Hofz. - Grdft.-R.-G. 2055 M.
- 4292. Lona-Lany**, Ritterg. mit Vorw. Bergschäferei. P. T. F. 4. kK. Rießerstädtel 2,5 km; E. Ag. Gleiwitz 9 km; A. St. Schloß Rießerstädtel; eK. Jacobswalde.
Domänenverwalter*: Rinzer. Fl. 999 ha: 580 Acker, 37 Wiesen, 355 Holz, 27 Hofz. Grundft.-R.-G. 5397 M.
- 4293. Pahlisdorf**, Ritterg. P. T. F. kK. Rießerstädtel 1 km; E. Ag. Gleiwitz 11 km; A. St. Schloß Rießerstädtel; eK. Jacobswalde.
Dom.-Verw.: Rinzer in Lona-Lany. Fl. 211 ha: 74 Acker, 17 Wiesen, 108 Holz, 12 Hofz. - Grdft.-R.-G. 786 M.
- 4294. Nachowitz**, Ritterg. P. T. F. St. kK. Nachowitz; E. Rudziniß 12,7 km; A. Schloß Rießerstädtel; Ag. Gleiwitz; eK. Jacobswalde.
Domänenverwalter*: Stüwe in Gr. Schierakowitz. - 1 Assistent. Fl. 1468 ha: 178 Acker, 37 Wiesen, 1229 Holz, 24 Hofz. - Grdft.-R.-G. 8808 M. Milchwirtsch. Jungvieh- u. Fohlenaufz.
- 4295. Schierakowitz (Gr.)**, Ritterg. P. T. St. kK. Nachowitz 2,5 km; F 5 Rießerstädtel; E. Rudziniß 12 km; Ag. Gleiwitz 17 km; A. Schloß Rießerstädtel; eK. Jacobswalde.
Verwaltung wie bei Nr. 4294. 1 Brenn.-Verw.*
Fläche 816 ha: 187 Acker, 41 Wiesen, 6 Weide, 564 Holz, 5 Wasser, 13 Hofz. Grundft.-R.-G. 3969 M. - Ziegelei u. Dampfzucht. - Milchherde u. Fohlenzucht.
- 4296. Schierakowitz (Klein)**, Ritterg. P. T. St. kK. Nachowitz 4,5 km; E. Rudziniß 13 km; A. Schl. Rießerstädtel; Ag. Gleiwitz; eK. Jacobswalde.
Verwaltung wie bei Nr. 4294. Fläche 1032 ha: 62,50 Acker, 66 Wiesen, 878,50 Holz, 10 Wasser, 15 Hofz. Grundft.-R.-G. 3834 M.

Herrschaft Tworog

(Anteil des bevorrechteten Majorats Koschentin, Kr. Lublinitz), bestehend aus den Rittergütern Nr. 4297/4301.

Bes.: Ge. Durchl. Karl Gottfried Prinz zu Hohenlohe-Ingelfingen auf Koschentin. Generalbevollm.: Forstmeister Mehner in Koschentin, (Nr. 3581 u. ff.).
Oberförster*: Wetter in Tworog, 3 Revierförster*, 1 Hilfsförster*, 3 Hilfsjäger, 7 Heger*.

- 4297. Kottenlust** (früher **Kotten** u. **Wessola**), Gutsbez. P. T. F. E. A. St. kK. Tworog (Kr. Gleiwitz) 3 km; Ag. eK. Tarnowitz.
Fl. 90 ha: 56 Acker, 14,5 Wiesen, 19 Weide, 0,5 Hofz. - Grdft.-R.-G. 224 M.
- 4298. Mikoleska (Mikoluscha)**, Gutsbez. P. T. Friedrichshütte (Oberchl.); E. A. St. kK. Tworog 7,5 km; Ag. eK. Tarnowitz.
Fl. 1935 ha: 5,7 Acker, 26 Wiesen, 1897 Holz, 6,5 Hofz. - Grdft.-R.-G. 4306 M.
- 4299. Potempa**, Gutsbez. P. T. F. E. A. St. kK. Tworog (Kr. Gleiwitz) 6 km; Ag. eK. Tarnowitz.
Fl. 39 ha: 26 Acker, 2,5 Wiesen, 1 Holz, 9 Weide, 0,5 Hofz. Grundft.-R.-G. 90 M. Frischfeuer, Eisenwalzwerk (auß. Betr.).
- 4300. Schwinowitz**, Gutsbez. P. T. F. E. A. St. Tworog (Kr. Gleiwitz) 4,5 km; kK. Langendorf; Ag. eK. Tarnowitz.
Parzellenweise verpachtet. Fläche 2290 ha: 83,5 Acker, 46 Wiesen, 2156 Holz, 4,5 Hofz. Grundft.-R.-G. 5274 M.
- 4301. Tworog**, Ritterg. mit dem selbst.

Gutsbz. **Neudorf-Tworog**. P. T. F. E. A. St. kK. Tworog (Kr. Gleiwitz); Ag. eK. Tarnowitz.

Parzellenweise verpachtet.
Fläche 3455 ha: 126 Acker, 39 Wiesen, 3271 Holz, 17 Weide, 2 Hof zc.
Grdst.-R.-E. 4977 M.

Majoratsherrschafft Laband,

bestehend aus den Gütern Nr. 4302/6.

Besitzer: Johannes Graf von **Welleck**, Kais. Legationsrat u. Rittmstr. d. R. (Garde-Kür.-Reg.) a. D. auf Laband.

Güterdirektion [F 4 Laband]: Direktor* Berthold Malepa, Generalbevollmächtigter. — Rentmeister*: Robert Plachetta.

Forstverwaltung [F 17 Laband]: Dir. Malepa. 2 Reviersörster, 2 Forstauff. Gesamtfläche 2216 ha. — Gesamt-Grdst.-R.-E. 21 620 M.

4302. Gleiwitz (Alt), Rittg. m. Vorm.

Lneafine. P. T. E. Ag. eK. Gleiwitz

3,8 km; F 32. A. St. kK. Laband.

Inspr.*: Hans Janotta in Fortuna. Fläche 366 ha: 237 Acker, 65 Wiesen, 7 Weide, 61 Holz.

Grdst.-R.-E. 5766 M. — Fohlenzucht.

4303. Laband, Rittergut. P. T. F 4

E. A. St. eK. kK. Laband; Ag. Gleiwitz.

Inspr.*: Werner Heinze. — 1 Brennwr.* 1 Obergärtner, 1 Amtsekretär.

Fläche 558 ha: 237 Acker, 78 Wiesen, 20 Weide, 2 Wasser, 213 Holz, 8 Hof zc.

Grundst.-R.-E. 4584 M.

Dampfbrennerei. Dampfziegelei.

Wilstermarschreinzieht. Fohlenaufzucht.

4304. Niepashüt (Fortuna), Ritterg.

P. T. F 31. E. A. St. eK. kK. Laband

2 km; Ag. Gleiwitz.

Inspektor*: Hans Janotta.

Fläche 336 ha: 310 Acker, 13 Wiesen, 11 Weide, 2 Hof zc.

Grundst.-R.-E. 4617 M.

4305. Pfahnschowa, Rittg. P. T. E. A. St.

eK. kK. Laband 1,5 km; Ag. Gleiwitz.

F 1. 423 ha: 45 Acker, 36 Wiesen, 342 Holz.

Grundst.-R.-E. 2435 M.

Mit Laband wirtschaftl. verbunden.

4306. Schemowitz, Ritterg. m. Vorm.

Neuhof. P. T. F 7. E. A. St. eK. kK.

Laband 3,4 km; Ag. Gleiwitz.

Bächter: Kurt Kunze, Optm. d. R. a. D.

Beamter: Paul Waniet.

Fläche 533 ha: 270 Acker, 30 Wiesen, 0,25 Wasser, 270 Holz, 0,25 Garten,

1 Hof zc. — Grdst.-R.-E. 4206 M.

Schweinezucht mit Auslauf, Ferkelverkauf. — Umfangreicher Kartoffelbau mit starker Grünbindung.

Herrschafft Ramieniez,

- bestehend aus den Rittergütern Nr. 4307/12.

Besitzer: Dr. Friedrich Graf zu **Stolberg-Stolberg** auf Ramieniez.

Gräfl. Verwaltung [F 12 Weiskretscham]: Rentmstr. Dittrich in Ramieniez. Gesamtfläche 2317 ha. — Gesamt-Grdst.-R.-E. 16294 M.

4307. Boniowitz, Ritterg. P. T. A. St.

Ramieniez (Kr. Gleiwitz) 1,5 km; E.

F 12. Ag. eK. Weiskretscham 6 km;

kK. Ziemienitz.

Inspektor: Zwionzel in Ramieniez.

Fl. 206 ha: 128 Acker, 16 Wiesen, 26 Holz, 36 Hof zc. — Grdst.-R.-E. 1170 M.

Größtenteils parzellenw. verpachtet.

4308. Ramieniez, Rittg. mit Vorm.

Josefsberg. P. T. A. St. kK. Ramie-

niez (Kr. Gleiwitz); F 12 (gräfl. Ww.

u. Schloß) u. 44 (Domin.). Ag.

Weiskretscham 8 km; E. Weiskretscham

(Fracht) m. bergförl. Anschlußgleis

nach Schakanau; eK. Ost-Weiskretscham.

1 Förster in Fhs Schuffaida.

Inspektor: Zwionzel. — 1 Assistent.

Brennereiverw.*: Wiczorek.

Fläche 641 ha: 340 Acker, 17 Wiesen, 32 Weide, 236 Holz, 4 Wasser, 12 Hof zc.

Grundst.-R.-E. 4390 M. — Brennerei.

Kalksteinbruch m. Ofen (außer Betr.).

Schwarzbunte Disfriesen. — Grün-

bindung. Kartoffelbau.

4309. Rardowitz, Rittergut. P. T. E.

Ag. eK. Weiskretscham 4,5 km; A.

St. Ramieniez; kK. Ziemienitz.

Inspektor: Zwionzel in Ramieniez.

- Fl. 179 ha: 125 Acker, 33 Wiesen, 17 Weide, 4 Hof zc.
Grundst.-N.-G. 1782 *M.*
- 4310. Lubek**, Ritterg. P. T. F. A. St. kK. Kamieniez (Kr. Gleiwitz) 2 km; E. Ag. eK. Peiskretscham 7, Bhsf. 9 km. Wird von Kiondsas aus bewirtschaftet.
- Fl. 197 ha: 186 Acker, 5 Wiesen, 4 Weide, 2 Hof zc. — Grdst.-N.-G. 1482 *M.*
- 4311. Kiondsas**, Ritterg. m. Forstverwaltung **Kiondsas**. P. T. Lubie (Oberschles.) 3,5 km; E. (wie bei Nr. 4308) Ag. eK. Peiskretscham 9, Bhsf. 11 km; F. A. St. kK. Kamieniez 4 km.
Forstverwalter: in Forsthaus Carlshof fehlt zurzeit. 1 Forstgehilfe.
- Oberinsp.*: Kollibabe. — 1 Assist.
Fl. 600 ha: 319 Acker, 56 Wiesen, 222 Holz, 3 Hof zc. — Grdst.-N.-G. 4221 *M.*
Schwarzbunte Ostfriesen.
- 4312. Ziemienitz**, Ritterg. P. E. (Pers.) Schakanau (Kr. Gleiwitz) 1 km; T. F3. Wieschowa; E. (Fracht) Peiskretscham m. bergfiskal. Anschlußgleis nach Schakanau; A. Kamieniez; St. kK. Ziemienitz; Ag. eK. Gleiwitz. 1 Förster in Rhs. Gof.
Pächter: Josef Fukas. — 2 Assistenten.
Fläche 494 ha: 347 Acker, 25 Wiesen, 97 Holz, 2 Wasser, 23 Hof zc.
Grundst.-N.-G. 3249 *M.*
Züchtung von reinblüt., rottschlegigen Ostfriesen und schwarzb. Holländern, Bullenstation d. Ibw. Kreisvereins.

Majorats herrschaft Tost-Peiskretscham,

bestehend aus den Rittergütern Nr. 4313/18.

- Besitzer: Kurt von **Guradze**, Rittmstr a. D. aus Schloß Tost (Oberschl.). F31 Tost.
Generalbevollmächtigter: Kurt-Hubertus von Guradze.
Ökonomieverwaltung: 1 Oberinspekt.*, 3 Inspektoren*, 1 Assist., 1 Rentmeister, 1 Brennerei-Verwalter*, 1 Brauereidirektor.* — F2 Tost.
Forstverwaltung: Oberförster* Bed in Dombrowka; 1 Wildmstr., 3 Förster, 2 Forstaufseher, 1 Forstsekretär, 1 Heger, 3 Hilfsjäger.
Gesamtfläche 4373 ha: 1098,8 Acker, 189,5 Wiesen, 10,5 Weide, 3,1 Garten, 4 Park, 2953,9 Holz, 42,5 Teiche, 70,6 Wege, Gräben, Höfe zc.
Grundsteuer-Reinertrag 26 140 *M.*
Brennerei, Dampf-Brauerei, Ziegelei, Kalkofen. — Edel- und Damwildgehege.
Milchviehzucht: Schwarzb. Ostfriesen (Herdbuchherde) in Kl. Bluschnitz.
Geordnete Teichwirtschaft. — Saatgutnachbau. Gründüngung. Kieselwiesen.
- 4313. Dombrowka** (Forstbezirk), Ritterg. mit den Forsthäusern **Diauenberg** u. **Kl. Bluschnitz** u. dem Jagdhaus **Hubertus**. P. T. Schwieben 4,5 km; E. Ag. Tost 7 km; A. St. Schloß Tost; eK. Tost-Peiskretscham; kK. Wischnitz.
- 4314. Pawlowitz**, Ritterg. P. T. E. Ag. Tost 2 km; A. St. Schloß Tost; eK. Tost-Peiskretscham; kK. Gr. Bluschnitz.
- 4315. Pissarzowicz** (Grabow), Ritterg. P. T. Ag. E. kK. Tost 3, Bhsf. 5 km; A. St. Schl. Tost; eK. Tost-Peiskretscham.
- 4316. Bluschnitz (Klein)**, Ritterg. m. Borw. **Ferdinandshof**. P. T. E. Ag. Tost 4 km; A. St. Schloß Tost; eK. Tost-Peiskretscham; kK. Gr. Bluschnitz.
- 4317. Sarnau**, Ritterg. m. Borw. **Hirschhof**. P. T. E. Ag. kK. Tost 4 km; A. St. Schloß Tost; eK. Tost-Peiskretscham.
- 4318. Tost** (Schloß), Ritterg. P. T. F 31. E. Ag. kK. Tost (Oberschles.); A. St. Schloß Tost; eK. Tost-Peiskretscham.

Herrschaft Langendorf,

bestehend aus den Gütern Nr. 4319/21.

- Besitzer: Hannshubert Frhr. von **Durant de Sénégas**, Rittmstr. d. R. (im III. Regt. von Kapler (Schles.) Nr. 2.) a. D. F3.
Generalbevollm.: Direktor* Rent.
Gesamtfläche 1770,5 ha. — Gesamt-Grdst.-N.-G. 18172 *M.*

4319. Blaschowitz, Ritterg. P. T. A. Langendorf (Kr. Gleiwitz) 2,5 km; E. Ag. Ost 8,5 km; St. Rottlischowitz; eK. Ost-Beiskretscham; kK. Wischnitz.

Inspektor*: Szaśny.

Fläche 338 ha: 249 Acker, 10,5 Wiesen, 3,5 Wasser, 65 Holz, 10 Hof zc.

Grdst.-R.-E. 3145 M. — Steinbrüche.

4320. Langendorf, Ritterg. m. Borw.

Ufen. P. T. F 3. kK. A. St. Langendorf (Kr. Gleiwitz); E. Keltzsch 7 u. Ost 11,4 km; Ag. Ost; eK. Ost-Beiskretscham.

Familienbesitz seit 1877.

Inspektor*: Figner. — 2 Assst.

1 Brenneretverwalter*, 1 Jäger.

Fläche 871 ha: 820 Acker, 21 Wiesen, 3 Holz, 10 Park u. Gärten, 17 Hof zc. Grdst.-R.-E. 9975 M. — Dpfbrennerei. Steinbrüche. — Obstbau.

4321. Schieroth, Ritterg. m. Borw.

Hubertushof (Amerika). P. A. St.

kK. Schieroth; T. F 13 Langendorf (Kr. Gleiwitz); E. Ag. eK. Ost 8 km.

Inspektor*: Borchert. — 1 Jäger.

Fläche 561,5 ha: 480 Acker, 22,5 Wiesen, 4 Weide, 0,65 Wasser, 35 Holz, 19,35 Hof zc.

Grundst.-R.-E. 5 052 M. — Ziegelei.

Herrschaft Koppinitz,

bestehend aus den Gütern Nr. 4322/3.

Besitzer [seit 1889]: John Gräber auf Koppinitz. F 6 Beiskretscham.

Gesamtfläche 931,7 ha. — Gesamt-Grdst.-Reinertrag 5610 M.

4322. Koppinitz, Ritterg. m. d. Borw.

Adelenhof u. Koppasch mit Gutsgasthaus. P. T. A. St. Lubie (Oberschles.) 0,5 km; eK. Ost-Beiskretscham; kK. Koppinitz; F 6. E. Ag. Beiskretscham 6 km.

1 Inspektor, 1 Assistent, 1 Heger.

Fläche 537,7 ha: 385,7 Acker, 41 Wiesen, 15 Weide, 84 Holz, 12 Park.

Grdst.-R.-E. 3441 M.

Milchwirtschaft. Holländ. Vieh.

4323. Scharfowitz, Ritterg. P. T. Ag.

Ost (Oberschles.); F 6 Beiskretscham; A. St. kK. Schieroth 3 km; E. Patzschin; eK. Ost-Beiskretscham.

Oberinspekt.*: Zurepek. — 1 Assst. Brennereibevollm.: Skorke.

Fl. 394 ha: 356 Acker, 33 Wief., 4 Holz, 1 Hof zc. Grdst.-R.-E. 2169 M.

Brennerei (130000 l Brennrecht). Dampfpflug. — Ostfriesen. Fohlenzucht. Schweinezucht. — Gründüngung.

II. Güter innerhalb der Gemeinde- und Gutsbezirke.

4324. Ost, Gut im Stadtbezirk. P.

T. F 23. E. A. St. kK. Ag. Ost (Oberschl.) 0,5, Bhf. 2 km; eK. Ost-Beiskretscham.

Bef.: Provinzialverband von Schlesien.

Bevollm.: Sanitätsrat Dr. Schüke, Direktor der Prov.-Heil- u. Pflegeanstalt Ost. — Postschkffto. Brsl. 6694.

Fläche: 115,8 ha.

Grundst.-R.-E. 1477,20 M.

Ostfriesen. Bered. Landschwein.

4325. Wilhelmshof, Staatsdomäne

(im Stadtbez. Beiskretscham). P.

T. F 3. E. A. St. eK. kK. Ag. Beiskretscham 0,05, Bhf. 1,5 km.

Besitzer: Preuß. Domänenfiskus.

Pächter: Hans Gerlach.

Inspektor: Paul Krause.

Fläche 196 ha: 163 Acker, 24 Wiesen, 4 Wasser, 1 Garten, 4 Unland zc.

Grundst.-R.-E. 1796 M.

Drig. Ostfriesenherbe. — Kartoffel- u. Zwischenfruchtbau. Handelsgärtnerei.

4326. Zernitz (Deutsch). P. T. F 20.

Klnb. Nieborowitz 2 km; E. Ag. eK. Gleiwitz 7, Bhf. 8 km; A. Schönwald; St. kK. Deutsch Zernitz.

Staatsdomäne.

Besitzer: Preuß. Domänenfiskus.

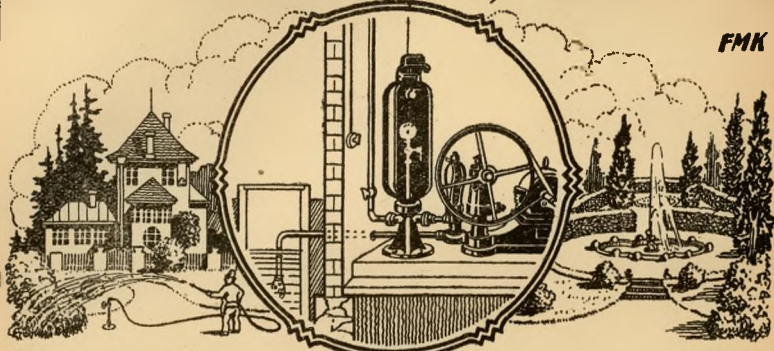
Pächter: Max Klose.

Fl. 84,1 ha: 65,6 Acker, 10,8 Wiesen, 2,4 Weide, 3,7 Holz, 1,6 Park, Gart., Hof zc.

Grdst.-R.-E. 965 M. — Milchwirtschaft. Schwarzb. Ostfriesen. Dtsch. Edelschwein. Körner- u. Kartoffelbau. Gründüngung.

WINKLER & Co., BRESLAU

FMK



SANITÄRE-EINRICHTUNGEN

WASSER-VERSORGUNGEN

Projektierung u. Ausführung
für
Schlösser, Villen, Domänen,
Sanatorien, Krankenhäuser, Fabriken
sowie
Landwirtschaft u. Industrie

WARMWASSER-ANLAGEN

ZENTRAL-HEIZUNGEN



AM
THEATERSTR. 1 · SCHAU SPIELHAUS · GARTENSTR. 43

Ortsverzeichnis

92Ja6

Fritz Ollendorff
Düngemittel-Großhandlung
Breslau

Kaiser-Wilhelm-Straße 14 — Fernruf Ring 4443

Phosphorsäure
Stickstoff
Kali **Kalk**

Poneleit & Mayer

Junkernstraße 25

Breslau I

Telef. Ring 612

✦

**Knaben-, Mädchen-, Backfisch-,
Damen-Kleidung**

✦

Neueste Modelle

Eigene Ateliers

I.

Ortsverzeichnis.

Die Buchstaben weisen auf die Nummern der Gitter hin.

Gleichlautenden Ortsnamen, die sich nicht durch andere Zusätze unterscheiden, ist die Kreisbezeichnung in () beigefügt.

Ortschaften, deren Namen mit G oder K anfangen, sind, wenn sie unter dem einen Buchstaben fehlen, unter dem andern zu suchen, da die meisten derselben bald mit G, bald mit K geschrieben werden. Auch für viele andere Namen fehlt es an einem Anhalt für ihre richtige Schreibweise; man wolle daher die verschiedenen Schreibweisen nachschlagen bei Worten mit ai, ay, ei, ey — e, ä, ö — i, ie, ü, y — f, v, w, ph — c, k, ç — c, z, ç, ð, sch, tsch — t, th usw.

Adamowitz (Ratibor) 3947.	Altenburg 1299. (1269.)	Altwasser (Waldenburg) 1684.
" (Groß Strehlitz) 4125.	Altendorf 3948.	Altwohlau 1853/4.
Adelnhof 4322.	Altenhain 136.	Alzenau (Brieg) 176.
Adelheidshof (Freystdt) 2048.	Altenhof 316.	" (Goldberg-Haynau)
" (Militz) 508.	Altenlohn 2264.	" Ndr. 2339. Ober 2341.
" (Pleß) 3836.	Alter Hof 4075.	Amalkenhof (Freystadt) 2035.
Adelsbach 1653.	Althammer (Cosel) Kl. 3239.	" (Rosenberg) 4043.
Adelsdorf Ober 2338. 2345.	" (Gleiwitz) 4284.	Amalkenthal 3148.
" Nieder 2263. 2346.	" (Militz) 496.	Amandhof 3913.
Adlerhof 2822.	" (Pleß) 3838.	Amandmühle 4258.
Agnesenhof 3744.	" Goshütz 449.	Amerika 4321.
Agneshof 4014.	Altheide 325.	Amtshof 323.
Agnetendorf 2433.	Altheinrichau 581. 618.	Andersdorf 2145.
Agnesfronze 1764.	Althof (Breslau) 12.	Andersdorfer Bruch 2091.
Albendorf 848.	" (Cosel) 3211.	Andreasthal 2802.
Albertinenhof 3460. 3476.	" (Ratibor) 3927.	Annaberg (Glogau) 2122.
Albrechtshof (Breslau) 1.	Althofdürr 106.	" (Ratibor) 3975.
" (Rosenbg.) 3994. (4025.)	Althofnaß 2. (155.)	Annahof (Breslau) 12.
Albrechtshof (Frankenst.) 234.	Altfirch 3067.	" (Cosel) 3248.
" (Görlitz) 2256.	Altliebel 2898.	" (Falkenberg) 3301.
" (Lublitz) 3576.	Altlohnitz Ober 416.	" (Grottkau) 3416.
" (Rosenberg) 4016.	" Mittel 425.	" (Kreuzburg) 3460.
Alexanderhof (Grünbg.) 2371)	" Nieder 426.	" (Leobschütz) 3507. 3513.
" (Guhrau) 349. (2403.)	Altmannsdorf (Frankenstein)	" (Dhlau) 1106. (1157.)
Alexanderwitz 1765.	Alt 231. 256.	" (Ratibor) 3927. 3987.
Agersdorf 590.	" (Münsterberg) Neu	" (Rybnitz) 4063.
Alimenhof 3994.	609. 613. (580.)	" (Sagan) 2997.
Alerheiligen 963.	" (Reiße) 3621.	" (Sprottau) 3167.
Alsen 4320.	Altstadt (Lüben) 2828. (2859.)	" (Gr. Strehlitz) 4142.
Alt. Hier nicht verzeichnete	" (Ramslau) 636. 683.	" (Wohlau) 1884.
Orte sind unter den	" (Neustadt) 3761.	Annawerder 2637.
Stammnamen zu suchen.	" (Rimptsch) 954.	Annenhof (Rattow) 3444.
Altberun 3839.	" (Reichenbach) 1220.	" (Rimptsch) 906.
Altdorf (Pleß) 3837.	Altvorwerk (Grünberg) 2372.	" (Rosenberg) 4016.
" (Rybnitz) 4065.	" (Kreuzburg) 3465. 3472.	" (Sagan) 2989. (3028.)
" (Sagan) 2990.	3475. 3486.	Antoinettenruh 497.
Alte Försterei 658.	" (Rosenberg) 4019.	Antonienhof (Bunzl.) 1965.
Altenau 448. 501.	" (Gr. Wartenberg) 1728.	" (Rattow.) 3435.
Altenberg 2511.	Altwasser (Glogau) 2059.	" (Kreuzburg) 3456.

- Antonienhütte 3440.
 Antonshöhe 2380.
 Apolda 4230.
 Armenruh 2265.
 Arnoldsdorf 3622.
 Arnoldshof 2498.
 Arnoldsühle 3.
 Arnsherg 2427.
 Arnsdorf (Falkenberg) 3255.
 " (Glogau) 2060.
 " (Görlitz) 2179.
 " (Hirschberg) 2448/9.
 " (Hoyerswerda) 2474.
 " (Liegnitz) 2638.
 " (Meiße) 3627.
 " (Schweidnitz) Ober
 1227.
 " " Ndr. 1226. 1300a.
 " " Mittel 1300.
 " (Strehlen) Ndr. 1393.
 " (Wohlau) 1766.
 Arrende 4127.
 Aslau 1929.
 Asterhof 310.
 Auenhof 1965.
 Augustenhof (Neuth.) 3177.
 " (Kreuzburg) 3481.
 " (Liegnitz) 2718.
 Augustenborwerk 981.
 Auras 1767. (1880.)
 Ausche 2639.
 Auster Groß 1768.
 " Klein 1798.
 Aushichtswald 3906.
 Auster 330. (399.)
 Baara 4.
 Baben 2640.
 Babinitz 3602.
 Babitz (Leobschütz) 3524.
 " (Ratibor) 3949.
 Bachwitz 661. 672.
 Badden 388.
 Badewitz 3525.
 Bad Langenau 444.
 Bachelzdorf 2298.
 Bänisch 2008.
 Bärddorf 610. 612.
 Bärenhof 3182. 3441.
 Bärndorf 2424.
 Bärzdorf 2266.
 Bärwald 2495.
 Bärwalde (Hoyersw.) 2456.
 " (Münsterberg) 564. 614.
 Bärzdorf (Brieg) 198.
 " (Strehlen) 1423.
 Bäfau s. Bösan.
 Baingow 3437.
 Baldowitz 1717.
 Balkanshof 390.
 Balzarowitz 4158.
 Banau 232.
 Bankau (Brieg) 199.
 " (Kreuzburg) 3447.
 Bankwitz (Namslau) 637.
 " (Schweidnitz) 1228.
 Banfau 2061.
 Barackendorwerk 3861.
 Baranowitz 4052.
 Barbune 1117.
 Barge 2993.
 Barga Klein 523.
 " Groß 555. (556.)
 Barglowka 4115.
 Baritsch 2533.
 Barottwitz 122. (125.)
 Barrach 4115.
 Barfchau 2829.
 Barfchdorf 2724.
 Bartheln 5.
 Barterei 1011.
 Bartnig 553.
 Bartsch (Steinau) 1335.
 Bartschswf 348. 370. 373.
 Baruther Forst 2905.
 Barzdorf 1463.
 Barzdorf Alt 277.
 Baude 3623.
 Baudis (Neum.) Poln. 695.
 Baudis (Liegn.) Groß 2641.
 2725. Klein 2642.
 Baudmannsdorf 2267.
 Bauerwitz 3497. 3526.
 Baulwie Groß 1861.
 " Klein 1769.
 Baumgarten (Volkshain)
 1886/7.
 " (Falkenberg) 3307.
 " (Frankenstein) 257.
 " (Kreuzbg.) 3448. (3459.)
 " (Löwenberg) 2765.
 " (Oslau) 1135. (4096.)
 " (Strehlen) 1394.
 " (Wohlau) 1798.
 Baunau 2062.
 Baujchwitz (Falkenberg) 3256.
 " (Wohlau) Klein
 1833. 1871.
 Hoch 1833.
 Bäupe 243.
 Beatenhof 4134.
 Beatenthal 2402.
 Beatenwald 1479.
 Bechau 3668. [(2662.)]
 Bedern (Liegnitz) Groß 2726.
 " (Oslau) 1093.
 " (Striegau) 1505.
 " (Trebmitz) 1552.
 Bedershof 2862.
 Beerberg 2572.
 Beichau 524.
 Beigwitz 3678.
 Beihof 3456.
 Beilau 792.
 Beinsdorf (Rothenberg.) 2899.
 Beiffau 1336.
 Beitsch 2034.
 Belf 4053.
 Belfau 696.
 Belfawe 1770.
 Belfowitz 4083.
 Bellmannsdorf 2573/4.
 Bellwitzhof 2643.
 Belmsdorf (Frankenstein)
 Klein 224.
 " (Namslau) 638.
 Beltfch Hoch 347.
 " Klein 331.
 " Ober 398.
 Beneschau 3970. (3974.)
 Bentwitz 6.
 Bentau 1525.
 Verbisdorf 3076.
 Berg 2966.
 Berg, Der rote 297.
 Bergel Alt 1094.
 Berggut 1888.
 Bergshof (Frankst.) 274.
 " (Fauer) 2529.
 " (Publinitz) 3602.
 " (Militfch) 556.
 " (Münsterberg) 611.
 " (Nimptfch) 949.
 " (Sachsenau) 3102.
 " (Schweidnitz) 1229.
 Bergisdorf 2990.
 Berglehe 1636.
 Berglobendau 2268.
 Bergschäferlei 4292.
 Bergthal 1284. [2119.]
 Bergvorwerk (Glogau) 2094.)
 " (Leobschütz) 3507.
 " (Liegnitz) 2688.
 " (Rosenberg) 4007.
 " (Gr. Wartenbg.) 1709.
 Berna 2575.
 Berndau 3498.
 Berndorf (Liegnitz) 2727.
 Bernsdorf (Hoyersw.) 2457.
 " (Münsterbg.) 582. 606.)
 Bernstadt 1012. 1078. [615.]
 Bersdorf 2499. 2534.
 Bertelsdorf (Lauban) 2576.
 Berthelschütz 3449. (3466.)
 Berthelsbf. (Schb) [3496a.)]
 2419. 2450.
 Bertholdsdorf (Striegau)
 1497. 1506.
 Bertholdsdorf (Meldchenb.)
 Berun Alt 3839. [1193.]

- Herzdorf 616.
 Maschine 1872. (1835.)
 Messergut 3076.
 Bettlern 128.
 Deutengrund 849.
 Deuthen a. D. 2040. 2050.
 " Oe, Herrsch., 3178/80.
 Deuthenwald 433.
 Deuthnig 2157.
 Diassowiß 3840.
 Bibiella 4206.
 Diegnitz 2063.
 Diehain 2900.
 Diehlen 2458.
 Dielau (Goldb.-G.)
 Ober 2269. 2347.
 Mittel 2270.
 Ndr. u. Klein 2271.
 " (Neiße) 3664.
 " (Ratibor) 3971.
 " (Schweidnitz) Kl. 1301.
 Dielawe Alt 2035.
 Dieltz (Zalkenberg) 3332.
 " (Freystadt) 1985.
 Dieltzbof 4054.
 Dielschowiß 3429.
 Dielwiese 1337.
 Dienowiß (Guhrau) 332.
 " (Diegnitz) 2728.
 Dierdzan 3800.
 Diestig 2180.
 Dießnitz Groß 2247.
 Diilawen 481.
 Diillerbergvorwerk 2349.
 Dingerau 1526.
 Dirawa 3230.
 Dirgwiß 278.
 Dirberg 2420.
 Dirfenau 4055.
 Dirfendorf 333.
 Dirfenhof (Löwenbg.) 2765.
 " (Sagan) 3019.
 Dirfental 3445.
 Dirfsteck (Goldberg-G.) 2311.
 " (Lüben) 2890.
 Dirfholz 1230.
 Dirftrittscham 1446. (1422.)
 Dirfmühle 2832.
 Dirfowiß 3813.
 Dirfschäferei 1615.
 Dirfvorwerk 1703.
 Dirnbäumel 483.
 Dischdorf (Kreuzburg) 3450.
 " (Diegnitz) 2644.
 " (Neumarkt) 793.
 " (Rosenbg.) 4022. (4025.)
 " (Gr. Wartenb.) 1687.
 Dischfowiß 866.
 Dischfowalbe (Breslau) 7.
 " (Neiße) 3624.
 Dischwiß (Breslau) 108. 137.
 " (Oßlau) 1125. (1138.)
 " (Trebnitz) 1623.
 Dischupiß 3420.
 Dismarckhütte 3182.
 Dismich 4265.
 Dischinitz 3183.
 Dittendorf 3336.
 Dittfow 3430.
 Dladen 3499.
 Dlantenu 109.
 Dlantenhaide 2849.
 Disaschewiß (Neustadt) 3724.
 Disaschowiß (Gleiwitz) 4319.
 Disasdorf Nieder 2553.
 Disaseowiß (Cosel) 3206.
 Disaue Taube 2379.
 Disawacziska 666.
 Dischhammer 3237.
 Dischwiß 242.
 Dislottitz 4159.
 Dislucherwald 1527.
 Dislumsdorf 3500.
 Dislumen 2272. [1921.]
 Dislumenau (Volkensh.) 1888.)
 " (Kreuzburg) 3451/2.
 Dislumentorf 2447.
 Dislumenthal 3625.
 Dislumerode 697.
 Disluschau 3901.
 Disloberau 2645.
 Dislobernig 2400.
 Disloberröhrsdorf 2439.
 Dislobenstein 3077.
 Disloberrüllersdorf 2419.
 Disloblowiß 3501.
 Dislobref 3169.
 Dislobrownik 4204. (3978.)
 Dislobcau 1507.
 Dislobcwiß 3142.
 Dislobland 3995/6.
 Dislobden 2885.
 Dislobendorf Ober 1232.
 " Nieder 1302.
 " Pfarhof 1231.
 Dislobgnervorwerk 233.
 Dislobhlitz 637.
 Dislobhmischdorf 200.
 Dislobhmischwinkel 292.
 Dislobhmwiß 639.
 Dislobmünchen 1889.
 Dislobsau 1986.
 Dislobdalla 3570.
 Dislobgenau 8. (37.)
 Dislobgendorf 2991.
 Dislobgislawiß 450.
 Dislobguschuß (Breslau) 134.
 " (Dels) 964.
 Dislobgunitz 3950.
 Dislobguschowiß 4056.
 Dislobgislawiß (Breslau) 121.
 " (Gr. Wartenbg.) 1688.
 Dislobguschuß 3439. (3446.)
 Dislobhra 2219.
 Dislobhrau (Dels) 965.
 " (Strehlen) f. Markt B.
 " Seiffersdorf (Volkenshain) 1912.
 Dislobjanow 3929.
 Dislobjchow Ober 3841.
 " Nieder 3826.
 Dislobjmannsdorf 3337.
 Dislobjchow 4287.
 Dislobolatiz 3930.
 Dislobolfenhain 1892.
 Dislobolzburg 1906.
 Dislobombreit 3722.
 Disloboniowiß 4307.
 Dislobonken 3558.
 Disloborau (Freystdt) f. Großen-,
 Hohen- u. Windisch-B.
 Disloboref (Kreuzburg) 3476.
 " (Neustadt) 3740.
 " (Rosenberg) 4023.
 " (Gr. Strehlitz) 4133.
 Disloborganie 698. 794.
 Disloborgsdorf 1964.
 Disloborin Ob. 3818. Ndr. 3842.
 Disloborislawiß 3184.
 Disloboritsch 4180.
 Disloborkau 2064.
 Disloborfe 2400.
 Disloborfen 993.
 Disloborkendorf 3626.
 Disloborne 790.
 Disloboronow 3581.
 Disloboroschau 3997.
 Disloborfschen 1365.
 Disloborfschen Poln. 336.
 Disloborutin 3931.
 Disloborzengine 557.
 Disloboschanowiß 4024.
 Disloborberg 2921. 2970.
 Disloboyadel 2371.
 Dislobbralin 1718.
 Dislobbrand (Frankenst.) 249.
 " (Habelschw.) 410.
 Dislobbrandbusch 430.
 Dislobbrande 3278.
 Dislobbrandschüß 699.
 Dislobbrantß (Leobschütz) 3527.
 " (Pleß) 3861.
 Dislobbraschhof 3562.
 Dislobbraschine 1589.
 Dislobbratschelhof 484.
 Dislobbrauchitschdorf 2830.
 Dislobbraunau (Guhrau) 379.
 " (Löwenberg) 2766.
 " (Lüben) 2831. 2891.
 Dislobbraunsdorf 2967.

- Bredelschhof 2500.
 Breefen Groß 1528.
 " Klein 1536.
 Breile Deutsch 1095.
 " Poln. 1136.
 Breitenbusch 423.
 Breitenhain 1282. 1304.
 Breitenstück 3386.
 Breitenhain 2901.
 Brennerivorwerk 1790.
 Brenowitz 1845.
 Bresa (Neumarkt) Groß 700.
 " " Kl. u. Neu 788.
 " (Strehlen) Klein 1395.
 Breschina (Neustadt) 3746.
 Breschine-Freyhan 478.
 " Sulau 514.
 " (Gr. Wartenbg.) 1746.
 Bresina 4144.
 Bresinke 3447.
 Breslau 41. 97. 144. 147.
 Breslawitz 485.
 Bresnitz (Neustadt) 3716.
 " (Ratibor) 3951.
 Brieg (Bj. Breslau) 201.
 " (Glogau) 2065.
 Briegerhof 4247.
 Briefe (Biegnitz) 2646.
 " (Dels) 1055.
 " (Steinau) 1378.
 " (Gr. Wartenbg.) 1741.
 Briefen (Brieg) Neu 177.
 " (Reiße) Klein 3644.
 Briesnitz (Frankf.) 242. (238.)
 " 244. 258.
 " (Sagan) Nieber 2021.
 " Ober 3068.
 Brille 2391.
 Brinitz (Larnowitz) 4216.
 Brinitze (Kreuzburg) 3453.
 Brinitz (Rosenberg) 4051.
 Broctau 9. (6.)
 Broctendorf 2273/4.
 Broctotschine 1529.
 Broctuth Dürr 870.
 Broctuth Raß 952.
 Brodel 4057.
 Brodelwitz 1338.
 Brödelwitz 1339.
 Bronau 334.
 Broschütz 3725.
 Brosenitz 1137.
 Broslawitz 4198.
 Brostau 2158.
 Bruch 795.
 Bruchvorwerk 3164.
 Bruchsteine 565.
 Brünshwitz 3679.
 Brune 3454.
 Brunzelwalldau 1987.
 Bruschewitz 1530.
 " Klein 1036.
 Bruschiel 3582.
 Brustawe 451.
 Brynnel 4231.
 Brynow 3431. (3439.)
 Brzenskowitz 3439.
 Brzesnitz (Gleiwitz) 4231.
 Brzesz 3843.
 Brzesz 3231.
 Brzejte, jetzt Hohenbirken.
 Brzejzinta (Gleiwitz) 4288.
 Brzejzinka (Namschau) 640.
 Brzejowitz 3178.
 Brzozowa 3183.
 Bschanz 1855.
 Buchau 860.
 Buchberg 2630.
 Buchelsdorf (Grünbg.) 2414.
 " (Namschau) 641.
 " (Neustadt) 3758.
 Buchengrund 2837.
 Buchwäldchen (Lüben) 2832.
 " (Neum.) 778. [(2687.)]
 Buchwald (Bunzlau) 1930.)
 " (Freystadt) 2047.
 " (Glogau) 2133.
 " (Hirschberg) 2420.
 " (Leobschütz) 3545.
 " (Lüben) 2833.
 " (Münsterberg) 602.
 " (Neum.) 796. (734. 738.)
 " (Dels) 966. 1013.
 " (Sagan) 2992/3.
 " (Sprottau) 3143.
 " (Trebmitz) 1531.
 Buchwald-Gemeinde }
 Buchwitz 138. [1931.]
 Bucholowe 525.
 Buchowine (Trebmitz) 1532.
 Buchowintke 1014.
 Buda 3185.
 Budkowitz 3779. (3466.)
 Bürgsdorf 3455. (3466.)
 Buhlau 3751.
 Bujakow 3422.
 Bufau 3927. [1689.]
 Bufowine (Gr. Wartenbg.))
 Bulchau 1104.
 Bulinski 3584.
 Bullendorf 1988.
 Buntai (Trebmitz) 1533.
 " (Gr. Wartenbg.) 1744.
 Bunzelwitz 1303.
 Bunzlau 1931. 1965. (1982.)
 Burau 2994.
 Burghammer 2459.
 Burglehn-Luras 1767.
 " -Naudten 1372.
 " -Sagan 3059.
 Burg-Waldstein 307.
 Burgwitz 1534.
 Burkersdorf (Hoyerzw.) 2493.
 " (Schweidnitz) 1233.
 Buschen 1771.
 Buschewitz 1044.
 Buschhof 2159.
 Buschvorwerk (Freyst.) 2004.
 " (Hirschberg) 2427.
 " (Sagan) 3031.
 " (Schweidnitz) 1241.
 " (Steinau) 1363.
 Buselwitz 967.
 Buslawitz 3972.
 Busow 3998. (3466.)
 Butschek 4153. (642.)
 Butschkau Groß 642.
 Bziunkau 3600.
 Caana 2902.
 Camenz 229.
 Camin 1772.
 Cammelwitz (Breslau) 139.
 " (Steinau) 1340.
 Cammerau (Reiße) 3656.
 " 3688.
 " (Schweidn.) 1234.
 " (Gr. Wartenbg.) 1719.
 Cammerhof 583.
 Camnitz 279.
 Camöse 796 a.
 Campen 1447.
 Campern 2729.
 Canten 1809.
 Cantersdorf 178.
 Canth 797. [(3354.)]
 Carlowitz (Grottf.) 3393/4.)
 Carlshof (Freystadt) 2033.
 Carlshof (Dels) 1015.
 Carlshof (Cosel) 3199. 3253.
 " (Glogau) 2088. 2135.
 " 2160.
 " (Kreuzbg.) 3481.
 " (Leobschütz) 3512.
 " (Löwenberg) 2767.
 " (Namschau) 646. 667.
 " (Neustadt) 3721.
 " (Ratibor) 3976.
 " (Schweidnitz) 1236.
 " (Larnowitz) 4205.
 " (Gr. Wartenberg) 1731.
 Carlshorst 909.
 Carlshruhe (Doppeln) 3811.
 Carlswalde 1202.
 Carolath 2030.
 Carolinenhof (Kreuzb.) 3479.
 Carolinenhof (Neustadt) 3728
 " (Rosenberg) 4012.
 " (Strehlen) 1443.
 " (Wohlau) 1844.

- Carowahne 105. 140.
 Casawe f. Kasawe.
 Catharinenhof 4252.
 Cawallen (Bresl.) 10. (164.)
 Celline 1138.
 Centawa 4160.
 Centnerhof 4079.
 Charlottenberg 547.
 Charlottenhöhe 3161.
 Charlottenh. (Gleiwitz) 4260.
 " (Görlitz) 2209.
 Charlottenthal (Löwenberg)
 " (Lüben) 2849. [2823.]
 " (Ramslau) 642.
 " (Gr. Wartenb.) 1745.
 Chechlaw (Gleiwitz) 4266.
 (4276.)
 " (Tarnowitz) 4215.
 Chmielowitz 3777.
 Chorinskowitz 4289.
 Chorulla 4126.
 Chorow 3432.
 Christelwitz 1235.
 Christianenhöh 2525.
 Christianhof (Sublintz) 3604.
 " (Waldbg.) 1685.
 Christianshof (Doppeln) 3812.
 Christinenhof 1668.
 Chropaczow f. Schlesien. }
 Chroszczinna 3778. [grube.]
 Chrost 3241.
 Chudoba 4030.
 Chudow 3423.
 Chursangwitz 1096.
 Chwallenwitz 4116.
 Chwallowitz 4058.
 Chwofstel 3583.
 Cielmiz 3844.
 Ciochowitz 4267.
 Ciffowka 4059.
 Clarencrenft 22.
 Coglewe 526.
 Cofentschin 1720.
 Collande 552.
 Colline 710.
 Colln 2903.
 Comeise 3539.
 Comlowe 450.
 Commende Hofschütz 3908.
 Comorno 3185.
 Comthurhof 300.
 Conradau 1690.
 Conradsdorf 2275. 2348.
 Conradswaldau (Guhz.) 335.
 " (Schönnau) 3078. (3096.)
 " (Schweidnitz) 1236.
 Constanzenhof 3528.
 Conte 498.
 Corangelwitz 359.
 Coritau 280.
- Corvey 3953.
 Coschine 450.
 Cosel (Cosel) 3252. Alt 3232.
 " (Rothenbg.) 2904. }
 " (Sagan) 3069. [2975.] }
 " (Gr. Wartenbg) Groß }
 Coftau 3456. [1721.] }
 Crainsdorf 833.
 Cranz 1856.
 Crann 2647.
 Creba 2971.
 Creisau 1296.
 Creuzberg 1396.
 Creuzburgerhütte 3779.
 Criptau 141.
 Croischwitz 1304. (1283.)
 Crompusch 1056.
 Cronendorf 1079.
 Crummendorf 1397.
 Culm Bartsch 1335.
 Culmitau 1341.
 Cunern 1773.
 Cunenndorf (Löwenb.) 2801.
 " (Dels) 1016. [(3162.)]
 " (Sprottau) 3111/2. }
 Czarkow (Plesch) 3845.
 Czarnedoly 3846.
 Czarnowan 3780.
 Czernitz 4060.
 Czermenzütz 3902.
 Czermionta 4061.
 Cziasnau 3617.
 Czjenskwitz 3186.
 Czieschowa 3584.
 Czjrlowitz 4062.
 Cziffel 3247.
 Czuchow 4063.
 Czwickitz 3847/8.
- Dachsberg 637.
 Däzsdorf (Wolfenhain) 1912.
 " (Strehlen) 1398.
 Dahme (Plegnitz) 2730.
 " (Wohrlau) 1774.
 Dahjau 1775.
 Dalbersdorf 1691.
 Daleti 4126.
 Dalkau 2066.
 Dallenau 667.
 Dallnie 4168.
 Dambitsch 452.
 Dambrau 3319.
 Dambritsch 701.
 Dammelwitz 1097.
 Dammer (Glogau) 2067. 2135
 " (Militzsch) 460.
 " (Ramslau) 643.
 " (Dels) 1080.
 " (Steinlau) 1342/4. [3781.]
 Dammerscher Forst 643.
- Dammitsch 1345.
 Dammorwerk 2388.
 Dammig (Ramslau) 644.
 Dammif (Rosenberg) 4004.
 Damno Deutsch 527.
 Damsdorf (Breslau) 142.
 " (Striegau) 1464.
 Danchwitz 1399.
 Daniez Sucho 4178.
 Dankwitz 867.
 Darkowitz 3976/7.
 Dastighof 3211.
 Dauban 2905.
 Daubitz 2906.
 Daupe 22.
 Dedowitzhof 3938.
 Deichslau 1346.
 Dembio 3782.
 Demberhammer 3783.
 Dombowa 3187.
 Dentwitz 2068.
 Descha 2248.
 Deschowitz 4127.
 Deutmannsdorf 2808.
 Deutsch, f. die Stammnamen.
 Deutschen 3457/8.
 Dianenberg 4313.
 Dickstrauch 2371.
 Dieban 1382.
 Diebau 2995.
 Diehsa 2907.
 Diesdorf 1465.
 Dießdorf 778. 798.
 Dippelsdorf 2768.
 Dirschel 3529.
 Dirschelwitz 3727.
 Dirsdorf 868/9.
 Ditzwitz 1722. (1724.)
 Dittersbach (Landeshut)
 städtisch 2554.
 " (Lüben) 2878.
 " (Sagan) 2996. 3070.
 " (Waldburg) 1679.
 " (Wohrlau) 1776.
 Dittersdorf (Zauer) 2501.
 " (Neustadt) 3762.
 " (Sprottau) 3113.
 Dittmannsdorf (Frankf.) 253.
 " (Görlitz) 2185.
 " (Neustadt) 3705.
 Dittrichhof 859.
 Dober (Sagan) 2997.
 Dobergast 1400.
 Dobers 2908.
 Doberschau 2276.
 Dobersdorf (Neustadt) 3706.
 Dobershöhe 2681.
 Dobervorwerk 2415.
 Doberwitz 2138.
 Dobbischau 3242.

- Dobrail 1804.
 Dobrau 3742.
 Dobrischau (Münsterb.) 591. }
 " (Dels) 1035. [603.]
 Dobritsch 2998/9.
 Dobrosławitz 3188.
 Dobrzej 1746.
 Dočern 1535.
 Döberle 1017.
 Döbbschütz 2186.
 Döringau 1989. (1985.)
 Dörndorf 1066.
 Dörnicht 2744.
 Dörnitzau 837.
 Dohns Ripichau- 1964. 3019.
 Dohnau 2731.
 Dollen 4097.
 Dollenbin 3189.
 Dollna 4142.
 Domanze 1237.
 Domašlawitz 1747.
 Domatschine 1036.
 Dombrowa (Cosel) 3216.
 " (Rublinitz) 3569.
 " (Rles) 3854.
 " (Rybnik) 4102.
 Dombrowe
 (Gr. Wartenbg.) 1757.
 Dombrowka (Gleiwitz) 4287.
 4313.
 " (Dppeln) 3784. 3816.
 " (Gr. Strehlitz) 4134.
 Domezko 3785.
 Domhof 3377.
 Domnit 1873.
 Domnowitz 1637.
 Domsdorf 3682.
 Domsel 1723.
 Domslau 129. 143. (27.)
 Donworwerk 1355.
 Donnerau 1662.
 Donneršmarkt 3760.
 Donneršwalde 453.
 Dorishof 4159.
 Dorotheenau 2390.
 Dorotheeneck 2389.
 Dorotheenhof (Grünb.) 2372.
 " (Rosenberg) 4016.
 Dorotheenthal 1203.
 Drachhammer 3585.
 Dralin 3554.
 Drefnow 2372.
 Dreihöfe 433.
 Dreilinden (Glogau) 2133.
 " (Rybnik) 4064.
 Dreiradenmühle 1080a.
 Dreißighuben 1212.
 Dremfling 1104.
 Dremmel 3159.
 Drentkau 2402.
- Drogelwitz 2069.
 Dromsdorf 1466.
 Dronowitz Groß 3586.
 " Klein 3555. (3572.)
 Droschen 1638.
 Droschkau (Grünberg) 2408.
 " (Hamsl.) 645. (685.690.)
 Droscheybau 1990.
 Drtschelgut 1965.
 Drungawe 1748.
 Druze 2070.
 Dubensko 4065. [2936.]
 Dubrau (Rothenburg) 2905. }
 " (Sagan) 3000.
 Dubrauer Forst 2912.
 Dubring-Neudorf 2460.
 Duchawe 502.
 Duchen 388.
 Duckwitz 85.
 Düben Groß 2909.
 Düppel 2599.
 Dürr-Arnsdorf 3627.
 Dürrbad 2921.
 Dürr-Broduth 870.
 Dürrgon 144.
 Dürr-Gartau 925.
 Dürrjentsch 123.
 Dürrfamitz 3681. [2809.]
 Dürrkunjendf. (Löwenb.) }
 " (Reiße) 3621.
 " (Neurode) 834.
 Dürschwitz 2648.
 Dupine Groß 1108.
 Durof 1099.
 Duřow, jetzt Hoheneiche.
 Dyhernsurth 1557.
 Dyrnhfeld 1705.
 Dyrnhof 1738.
 Dyrworwerk 1355.
 Dyonitz 3561.
 Dzedzinka 4152.
 Dzedzinka 4266.
 Dzedzitz 684.
 Dzielna 3556.
 Dziergowitz 3190.
 Dzielowitz 3819.
 Dzimirz, jetzt Dreilinden.
 Ebenau 3338.
 Ebersbach 2187. 2249.
 Ebersdorf (Neurode) 835. 859.
 " (Sprottau) 3114.
 Ebersdorf (Striegau) 1508.
 Ede Ober 1410.
 Ekersdorf (Breslau) 107.
 " (Ramslau) 646.
 " (Neurode) 850.
 " (Sagan) 3040.
 " (Schweidnitz) 1305. }
 Ekwertscheide 3339. [(1287.)]
- Egelsdorf-Steine 2810.
 Eichau (Freystadt) 2036.
 " (Münsterberg) 611/2.
 Eichberg (Falkenberg) 3273.
 " (Glogau) 2137. 2161.
 " (Reichenbach) 1193.
 " (Rosenberg) 3997.
 " (Schönau) 3079.
 " (Striegau) 1478.
 Eichberg-Kromnitz 1932.
 Eichborn 3459.
 Eichdorf 3023.
 Eichenau 3433. (3439.)
 Eichenhof (Goldbg.) 2368.
 " (Dels) 968.
 " (Ratibor) 3927.
 Eichenfranz 2031.
 Eichgrund (Falkenb.) 3319.
 " (Dels) 1044.
 " (Rosenberg) 4010.
 " (Gr. Wartenberg) 1692.
 Eichgut (Goldbg.) 2349.
 " (Lauban) 2593.
 Eichharte 1393.
 Eichhof (Cosel) 3206.
 " (Glogau) 2165.
 " (Ramslau) 648.
 " (Hslau) 1108.
 Eichholz 2649.
 Eichhorst 4146.
 Eichvorwerk (Frankenst.) 229.
 " (Freystadt) 2051.
 " (Lüben) 2830.
 " (Neumarkt) 703.
 " (Dels) 973. 1038.
 Eiland 2966.
 Eilau (Falkenberg) 3259.
 " (Reiße) 3665.
 Einhof 4256.
 Einsiebel 1900.
 Eisdorf (Ramslau) 647/8.
 " (Striegau) 1467.
 Eistemost 2834.
 Eijenberg (Sagan) 3041.
 " (Strehlen) 1401.
 Eijendorf 1468.
 Eisenhammer (Militz) 451.
 " (Rosenb.) 4023. (4025.)
 Eijersdorf 281/2. 319.
 Eibel-Kauffung 3090.
 Eleonorenhof 680.
 Eilfriedenhof 1929. 3186.
 Elisabethgrund 4088.
 Elisabethhof 3921.
 Eilisenhof (Frankst.) 265.
 " (Grünberg) 2393.
 Eilisenhof (Neumkt.) 776.
 " (Rybnik) 4064.
 Eilguth (Cosel) Groß 3191.
 " " Klein 3243.

- Elguth (Falkenberg) 3259.
 " (Gleiwitz) 4232. 4243.
 " (Grottkau) 3340. 3405a.
 " (Guhrau) Ober 336.
 " " Nieder 384.
 " (Kreuzburg) 3453.
 " (Militzsch) Klein 528.
 " (Neumarkt) 702.
 " (Rimptsch) Klein 871.
 " (Dels) Alt 969/70.
 " (1081.)
 " " Groß 1018/9.
 " " Klein 1020.
 " " Fürsten= 1037.
 " (Dybeln) 3807.
 " (Ratibor) 3927.
 " (Reichenb.) Gr. 1194.
 " (Gr. Strehlitz) Ndr.
 " 4136. Ober 4187.
 " " Lichammer= 4179.
 " (Trebniß) Kloch= 1555.
 " " Schmarf= 1606.
 " " Schön= 1607.
 " (Gr. Wartenbg) 1740.
 " " Distelwitz 1724.
 " " Friedland 3297.
 " " Guttentag 3593.
 " " Konstadt 3492.
 " " Bzuraw 4026.
 " " Rippin 1735.
 " " Steinau 3257.
 " " Tillowitz 3308.
 " " Tost 4280.
 " " Turawa 3801.
 " " Woijschnif 3603.
 Ellsnig 3707.
 Eloyenhof 3712.
 Elfenburg 1566.
 Elsterberg 4246.
 Elzewiese 3042.
 Emanuelsfegen 3849.
 Emanuelswunsch 4240.
 Emilienhain 989.
 Emilienhof (Kublinitz) 3579.
 " (Gr. Strehlitz) 4192.
 Emmahof 3562.
 Emtrichswalde 2250.(2205.)
 Enderödorf (Grottkau) 3398.
 " (Reichenbach) 1209.
 Engelhof 279.
 Erbsinswald 410.
 Erdmannsdorf 2421.
 Erdmannshof 3001.
 Erkeisdorf 2041.
 Erlachhof 2349.
 Erlicht 2851.
 Ernestinenthal 2278.
 Ernödorf 1169/70. (1224.)
 Ernstdorf 1690.
 Ernstfelde 2162.
 Ernstshof (Glogau) 2095.
 " (Rosenberg) 4014.
 Eschental 2417.
 Esdorf (Schweidnitz) 1238.
 " (Trebniß) 1536.
 Eugenienhof 2393.
 Eulau (Sprottau) Kl. 3159.
 " " Ober 3160.
 " " Groß 3165.
 Eulendorf 1098.
 Eulenhof 2004.
 Eulmühle 883.
 Frau 1862.
 Fabianshof 3164.
 Fabrikhof 3215.
 Falkenau 3341.
 Falkenberg (Volkensh.) 1890.
 " (Falkenberg) 3279.
 " (Neurode) 851.
 Falkenhain (Neumarkt) 703.
 " (Schödnau) 3080/2.
 Falkowitz 3781. (643.)
 Fasanerie (Grünberg) 2401.
 " (Beuthen) 3179.
 Faulbrück 1171/3.
 Faulkoppe 2835.
 Fehebeutel 1469.
 Feldhof (Leobschütz) 3502.
 " (Plesß) 3854.
 " (Schödnau) 3080.
 Feldvorwerk (Breslau) 52.
 " (Grünberg) 2383.
 Felixhöhe 3932.
 Fellendorf 2650.
 Fellhammer 1663.
 Ferdinandshof (Falkenberg)
 3258. 3274.
 " (Gleiwitz) 4316.
 " (Kreuzbg.) 3472/3.
 " (Ramslau) 662.
 " (Plesß) 3831.
 " (Rothenburg) 2941.
 " (Gr. Strehlitz) 4156.
 Feitenberg Alt 1749.
 Fichtnerwald 238.
 Filorka 3252.
 Finkenberg 1016.
 Fischbad 2422.
 Fischerhof 2514.
 Fischgrund 4066.
 Flachenseiffen 2769.
 Flämischnorf 704.
 Flinsberg 2790.
 Floriansdorf 1239.
 Florsdorf 2242.
 Floste 3298.
 Fluchtgut 846.
 Förstchen 1498.
 Försterei, Alte (Ramsl.) 658.
 Försterei (Grünberg) 2408.
 Fortuna 4304.
 Frankenstein-Münsterberg
 242/6. 609/12.
 Frankenthal 779.
 Franzdorf (Cosel) 3230.
 " (Nische) 3671.
 Franzenshof 679.
 Franziskahof 4240.
 Frauendorf 2461.
 Frauenhain (Dhlau) 1139.
 " (Schweidnitz) 1240.
 Frauenvorwerk 1954.
 Frauenwaldau Nieder 1537.
 " Ober 1639.
 Freiheit 415.
 Freischütz 2925.
 Freivogtei 4194. (4131.)
 Friedensthal 1236.
 Frenhan 478/9.
 Friedashöhe 3480.
 Friedegut 1905.
 Friedenshof 680.
 Friedenthal 3657.
 Friederikshof (Glogau) 2084.
 " (Ramslau) 685.
 " (Rothenburg) 2946.
 Friedersdorf (Glag) 283.
 " (Lauban) a. Qu. 2577.
 " (Neustadt) 3743. 3763.
 " (Strehlen) 1448.
 " (Waldenb.) 1681. [164.]
 Friedewalde (Breslau) 10.
 " (Grottl.) 3342. [3299.]
 Friedland (Falkenberg) 3297.
 " (Waldenb.) 1676.
 Friedrichsberg 1013.
 Friedrichsdorf 2094.
 Friedrichsfeck 3660. [3297.]
 Friedrichsgrund (Falkenberg.)
 " (Glag) 837.
 " (Habelschw.) 410.
 " (Reichenb.) 1192.
 Friedrichshain 1192.
 Friedrichshof (Dungl.) 1966.
 " (Glogau) 2133.
 " Grünberg 2392.
 " (Wegnitz) 2688.
 " (Ratibor) 3924.
 " (Schweidnitz) 1312.
 " (Wohlau) 1845.
 Friedrichshöhe 2812.
 Friedrichshütte 4199.
 Friedrichshuld 2848.
 Friedrichsrodung 1265.
 Friedrichstör 2349.
 Friedrichswalde 2892.
 Friedrichswartha 286.
 Frischmühle 4014.
 Frobelhof (Glag) 301.

- Frobellohof (Habelschw.) 414.
 Frobelswiz 705. (714.)
 Fröbel 3728.
 Fröbeln 179.
 Fröhlichsdorf 1654.
 Frömsdorf 617.
 Fröschen 1777.
 Fröschgroggen 1778.
 Frohnau 180.
 Fuchsberg 2687.
 Fuchsmühl 2836.
 Fuchswinkel 3628.
 Fürstenau (Freystadt) 2052.
 " (Militz) 529.
 " (Neumkt) 706. (2135.)
 Fürsten-Eulguth 1037.
 Fürstenstein 1661.
 Fürstenvorwerk 3661.
 Fürstlich-, siehe unter dem
 Stammnamen.
 Gabel (Guhrau) 337.
 " (Sprottau) 3115/7.
 Gabersdorf 316.
 Gablenz 2968.
 Gähersdorf 1470. 1509.
 Gählich Alteschau 1354.
 Gänseberg (Dels) 1030.
 " (Gr. Wartenb.) 1730.
 Gaffron (Steinau) 1347/8.
 " (Gr. Wartenb.) 1693.
 Gähle (Gr. Wartenb.) Groß)
 (Guhrau) 346. [1750.]
 Galbitz 1061.
 Gallenau 259.
 Gallowitz 11.
 Gambitz 569.
 Gandau Alt 110. Kl. 145.
 Ganscherau 707.
 Garben 1779.
 Garbendorf 181.
 Gardawitz 3820.
 Garthof 1804.
 Gaschowitz 4067.
 Gassendorf 2651.
 Gaulau 1126.
 Gauerz 3343.
 Gaumitz 872.
 Gebelzig 2910/11.
 Gebelziger Heide 2956.
 Gebhardsdorf 2578.
 Gebieze 2391.
 Gehege 2976.
 Geibsdorf 2579. (2630.)
 Geiersberg 2277.
 Geischen 338. (365.)
 Geislich 2484.
 Geißendorf 1387.
 Gellenau 284.
 Gellendorf 1629.
 Gemeinheide Buchwald-)
 Georgenberg 4206. [1931.]
 Georgendorf 1349.
 Georgenthal 2341.
 Geppersdorf (Falkenb.) 3280.
 " (Leobschütz) 3502.
 " (Strehlen) 1402. (569.)
 Gerichtsvorwerk 3008.
 Gerlachshiem 2580/2. (2633.)
 Gersdorf a. Du. (Bunzlau)
 1933. 1966.
 " D. V. (Görlitz) 2188.
 Gerftmannshof 2366.
 Gejeß 3629.
 Gestüttsvorwerk 3890.
 Gewehrfeuz 375.
 Giehren 2791. 2811.
 Gieraltowitz (Cofel) 3192.
 " (Gleiwitz) 4233.
 Giersdorf (Brieg) 176.
 " (Frankenst.) 242.
 245. 247. 249/51.
 " (Goldberg-G.) 2278.
 " (Grottkau) Ndr. 3344.
 Hohen- 3400.
 " (Hirschbg.) 2431. 2440.)
 " (Reiße) 3682. [(2443.)]
 Giersdorf (Schweidn.) Hoh-
 1246. Nieder 1306.
 " (Waldenb.) f. Wüsteg.
 Gieschewald 3434.
 Giesdorf (Ramslau) 649.
 " (Dhlau) 1140.
 Gieshübel (Lauban) 2623.
 Gießenberg (Löwenberg) 2816.
 Gießmannsdorf (Bunzlau)
 1967.
 " (Sprottau) Ndr. 3118.
 " Mittel 3140.
 Gilgenaumühle 807.
 Gimmel (Dels) 971. 971
 (Nachtr.).
 " (Böhrlau) 1780. 1800.
 Girbigsdorf (Görlitz) 2189
 bis 2192. 2251.
 " (Sprottau) 3161.
 Girsachsdorf (Volksh.) 1913.
 " (Reichenb.) 1174. (1176.)
 Gladisgorpe 3043.
 Gladishof 1186.
 Gläsen 3503.
 Gläsendorf (Frankenst.) 224.
 " (Grottkau) 3345. 3395.
 (Habelschwerdt) 433/4.
 Gläsersdorf (Lüben) Ndr. 2893
 Ober 2886.
 " (Sprottau) Kl. 3154.
 Glambach (Münsterb.) 566.
 " (Strehlen) 1403.
 Glasgrund 431.
 Glashütte 3482.
 Glas 326. 326 (Nachtr.)
 Glauche 1538/9. [(300. 311.)]
 Glausche 650. 686. (661.)
 Gleinau 1781.
 Gleinig 339.
 Gleinig (Glogau) 2071.
 " (Nimptsch) 936.
 Glewitz 4234. Alt 4302.
 Gleschowitz, Groß 530.
 Glinitz 3557.
 Globitzchen 340.
 Gloschütz 1540.
 Gloglichen 3729.
 Glogsenau 926.
 Glogauer Stadtfort 2072.
 Gloschau 708. (707.)
 Glogwitzschütz 3594.
 Głumbowitz 1863.
 Głumpenau 3658.
 Głumy 1020.
 Gnidwitz 12. 146.
 Gniefgau 709.
 Gniemow 3211.
 Godow 4068.
 Göbel 719.
 Göbels-Leichn.-Forst 2929.
 Göhlenu 1677.
 Gölddevorwerk 2402.
 Göllschau 2279/80.
 Göpperei 2266.
 Görbersdorf 1664.
 Görzseiffen Ndr. 2812.
 " Ober 2824.
 Görlitz (Görlitz) 2252.
 " (Dels) 972.
 Görlitzer Heide 2193.
 Görnsdorf 1694.
 Gößhof 311.
 Goglan 1241.
 Gogolau 4069.
 Gogolin 4195.
 Gogolin-Strebinow 4165.
 Gogoline 549.
 Gohlau 710.
 Gohle 4046.
 Gohlitz 1291.
 Gohlsdorf 2281.
 Goidinowe 503.
 Goite 2012.
 Goite 542.
 Golaßowitz 3821.
 Goldberger Hegewald 2516.
 " Vorwerke 2288. 2349.
 Goldene Waldmühle 1304.
 Goldmannsdorf 3822/3.
 Goldschmieden 13.
 Golgas 479.
 Gologowitz 2073.
 Goltowitz (Kreuzburg) 3460.

- Gollkowitz (Rypnitz) 4070.
 Gollaschützen 4145.
 Gollawitz 3819.
 Golleow 4071.
 Gollkowe 454.
 Gollschau 913.
 Gollschowitz (Neustadt) 3752.
 Gollschwitz (Falkenberg) 3326.
 " (Glogau) 2074. 2135.
 Gonschiorowitz 4137.
 Gontkowitz 486.
 Gorasbje 4128.
 Gorkau (Rimpfisch) 914.
 " (Schweidnitz) 1242.
 Gorpe 302/3. (3020.)
 Gorshütz 3903/4.
 Goschütz (Cofel) 3233.
 " (Militzsch) 449.
 " (Groß Wartenberg) 1751. 1754.
 Goslan 3461.
 Goslawitz 3595.
 Gossendorf 711. 799.
 Gostin 3835. 3852.
 Gostitz 3683.
 Gotschdorf 2438.
 Gottartowitz 4072.
 Gottschalkowitz 3850/1.
 Gottesfegen 422.
 Gotthardsberg 3215.
 Gotthardthof 2982.
 Goy (Dhlau) 1111. 1141.
 " (Hofenberg) 4003.
 " und Lalof 4151.
 Graabe 3281.
 Graben (Guhrau) 341.
 " (Dels) Groß 1038.
 Grabig 2163. (2143.)
 Grabke 1010.
 Grabofke 515.
 Grabofnitz 487.
 Grabow (Gr. Strehlitz) 4170.
 " (Gleiwitz) 4315.
 Grabowka 3932.
 Graduschwitz 1142.
 Gräbel 1891.
 Gräben 1510.
 Gräbschen 147.
 Gräbitz (Glogau) 2075/6.
 " (Grottkau) 3346.
 " (Schweidnitz) Ober 1243. Nieder 1297.
 Königl. 1307.
 Gräfenhain 3004.
 Gräferei 3684.
 Gränowitz 2732.
 Gräschine 1782.
 Grafenort 424.
 Grambschütz (Namslau) 680.
 Gramschütz (Glogau) 2077. }
 Granowe 1700. [2164.]
 Graschwitz 3406.
 Grasgrund 1931.
 Grauden 3193/4.
 Grebelwitz 1099. (74.)
 Grebltine 488.
 Greboschowitz 4161.
 Gregorsowitz 3905. 3952.
 Greibnitz 2733.
 Greif 2078.
 Greiffenstein 2792.
 Greifau 3630.
 Greifitz 3005.
 Greisvorwerk 3009.
 Grenzvorkerk (Glogau) 2133.
 " (Lüben) 2849.
 " (Militzsch) 527.
 Greulich 1931.
 Grochau 248. 252.
 Grocholub 3730.
 Grochwitz (Frankenst.) 260.
 " (Freystadt) 2037.
 Grodvorwerk 2893.
 Groditz 3314.
 Grodisko 4181. 4185.
 Gröbelvorwerk 1965.
 Gröbnitz 3530.
 Gröbitz (Goldb.-Hayn.) 2340.
 Gröbitz-Dubrauer Forst }
 Gröbitzberg 2341. [2912.]
 Grögersdorf (Glogau) 2075.
 " (Zauer) 2540.
 " (Rimpfisch) 873. 937. }
 Grötsch 3195. [(952.)]
 Grojeß 3581.
 Großen 1874.
 Grojnic 2652.
 Grojerei 264.
 Großburg 1404.
 Großenborau 1991/2.
 Großenborn 1717/43.
 Großenborn 1383.
 Großhof (Reiße) 3624.
 " (Pleß) 3854.
 Groß Strehlitz 4143. (4196.)
 Großvorwerk (Wunzl.) 1957.
 " (Glogau) 2140.
 " (Dels) 990.
 " (Gr. Strehlitz) 4145.
 Groß Wartenberg 1717/43.
 Grottkau 3407. 3407. (Nachtr.)
 Alt 3388. (3418.).
 Grottky 1783.
 Grubenschäfererei 1031.
 Grudschütz 3786.
 Gruben 3259. (3303.)
 Gründorf 3812.
 Grüneiche (Namslau) 646.
 " (Dels) 1039.
 " (Gr. Wartenb.) 1711.
 Grünwald 2475.
 Grünhartau 938.
 Grünharthe 240.
 Grünheide 1419.
 Grünhof (Neurode) 858.
 " (Dels) 1058.
 Grünhübel 103.
 Grüningen 202.
 Grünlinde 1605.
 Grünthal 791.
 Grünvorwerk 1108.
 Grünwald (Namslau) 676.
 " (Gr. Wartenb.) 1711.
 Grüttenberg 973.
 Gruna 2194.
 Grunau (Breslau) 14.
 " (Reiße) 3631.
 " (Rimpfisch) 874.
 " (Schweidnitz) 1244.
 " (Striegau) 1499.
 Grund 1992.
 Grundhof 1313.
 Grundowitz 4029.
 Grundwitz 1725.
 Gruschel 4144.
 Grzawa 3853.
 Guckelhäufen 1511.
 Guckelwitz 131.
 Guckermatz 712.
 Gühlichen 2837.
 Gührau (Grottkau) 3347.
 Günter 1934.
 Güntersdorf (Wunzlau) 1935.
 Günthersdorf (Grünb.) 2403.
 " (Dhlau) 1143.
 " (Striegau) 1512.
 Güntherwitz 1541.
 Gürwitz 455.
 Güttel 323.
 Güttmannsdorf 1175. 1213.
 Gugelwitz (Lüben) 2838.
 " (Militzsch) 489.
 Guglitz 355.
 Guhlau (Glogau) 2079.
 " (Grottkau) 3401.
 " (Guhrau) 342.
 " (Lüben) 2839.
 " (Reichenbach) 1176.
 " (Schweidnitz) 1308.
 " (Trebniß) 1542.
 Guhle (Wohlau) 1854.
 Guhlvorwerk 1359.
 Guhrau (Falkenberg) 3315.
 " (Guhrau) 401.
 " (Pleß) 3854.
 Guhre 456.
 Guhren 1350.
 Guhrwitz 86.
 Guschwitz 1100.
 Suref 4073.

- Gurigl 2253.
 Gurfau (Guhrau) 343.
 " (Steinau) 1351.
 Gurtſch 1449.
 Guſchwiß 3282.
 Guſiß 2080.
 Guſtau 2081.
 Guſtaſchö 4207.
 Guſten 1144.
 Guſteuſchel 2165.
 Guteborn 2476.
 Gut Glück 1723.
 Gutſchdorf 1471.
 Gutſchen 1419.
 Guttaer Heide 2913.
 Guttentag 3593. 3596.
 Gutvorwerk 2137.
 Gutwohne 974.
 Gwoſdzczyß 3808.
 Gwoſdzian 3558.
 Haafel 2529.
 Haafenau 1543.
 Haafſch 3976.
 Habelſchwerdt 443. [1205.]
 Habendorf (Reichenbach))
 (Strehln) 1450.
 Haberſtroh 56.
 Habicht 3196.
 Hadra 3586.
 Hähnichen 2914.
 Hälfervorwerk 2861.
 Hänchen (Freystadt) 2042.
 " (Zauer) 2502.
 Häſelet 1586.
 Häſlicht 1472.
 Hagendorf 2770.
 Hahnhof 310.
 Hahnvorwerk (Neurode) 859.
 Hainſtadt) 3708.
 Haidänichen 15. [1513.]
 Haidau (Striegau) 1500.)
 " (Sprottau) 3146.
 Hain (Hirſchbg.) 2420. (2431.)
 " (Lauban) 2616.
 Hainbach 2134.
 Hainvorwerk 1994.
 Hainwald 2282.
 Halbau 3006.
 Halbendorf (Wolfenb.) 1892.
 " (Grottkau) 3408.
 " (Lauban) Ober 2583.
 " (Lauban) Nid. 2608.
 " 2634/5.
 " (Oppeln) 3814.
 " (Striegau) 1473.
 Halemba 3442.
 Haltauf (Münſterberg) 570.
 " (Ohlau) 1101.
 Hammer (Coſel) Alt 3239.
- Hammer (Freystadt) 2008.
 " (Gleiwitz) Alt 4284.
 " (Goldberg) 2333.
 " (Grottkau) Neu 3341.
 " (Grünberg) 2412.
 " (Lüben) 2850.
 " (Militſch) 460. (453.)
 " (Ramslau) 643. 646.
 " (Ratibor) 3953.
 " (Trebniß) Rath.=1553.
 " " Maſſlich.=1578.
 " (Wohlau) 1784.
 Hammer-Goſchütz Alt 449.
 Hammergut 1969.
 Hammerſtadt 2972.
 Hammer-Sulau 516.
 Hammer-Trachenberg 531.
 Hammervorwerk 2056. [328.]
 Hannsdorf (Glag) Ober 310.)
 Nieder 285. 327. (311.)
 Hansdorf (Sagan) 3007.
 Hans-Heinrichs-Faß 3872.
 Hans-Heinrichshof 3874.
 Hanuffel 4235.
 Haraschowska 4148.
 Harbultowitz 3587.
 Harpersdorf Nieder 2283.
 Hartau (Hirſchberg) 2423.
 (3079.)
 " (Neumarkt) 781.
 " (Rimptsch) Dürr.=925.
 " " Grün.=938.
 " (Sprottau) 3119.
 " (Waldenburg) 1675.
 Harte 415.
 Hartha (Görlitz) 2195.
 " (Lauban) 2584.
 Hartbau (Löwenberg) 2783.
 " (Reichenbach) 1195.
 Hartenforſt 239.
 Hartlieb 96.
 Hartliebsdorf 2813.
 Hartmannsdorf (Bunzlau)
 Gr. 1936. 1968.
 " (Freystadt) 1993.
 " (Landeshut) 2555.
 " (Lauban) 2585.
 " (Sagan) 3044.
 Haſelbach 3145.
 Haſengraben 326.
 Haſenvorwerk 3208.
 Haſſiß 286.
 Hauffen 1829.
 Haugendorf 651.
 Haugsdorf 2586/7.
 Haunold 254.
 Hauptmannhof 857. [1918.]
 Hausdorf (Wolfenb.) 1895.)
 " (Neumarkt) 713.
 " (Neurode) 836. 853.
- Haynau 2350/51.
 Haynauer Vorwerke 2352.
 Haynovorwerk 2814.
 Hebendorf 1221.
 Hedwigsdorf St. 2284.
 Hedwigshof (Reiße) 3638.
 " (Roſenberg) 4050.
 Hedwigsthal 504.
 Hegewald 2516.
 Heidane 1081.
 Heidau (Freystadt) 2043.
 " (Piegniß) Ober 2734.
 " (Reiße) 3685.
 " (Neumarkt) 714. 784.
 " (Ohlau) 1102.
 " (Striegau) 1500. 1513.
 " (Wohlau) 1775.
 " " Alt-Neu (1785.)
 Heidchen 532. [(1355.)]
 Heide 2407.
 Heidedorf 391.
 Heidehäuser 378.
 Heidehaus (Falkenb.) 3327.
 " (Trebniß) 1580.
 Heidelberg 415.
 Heidemühle 1958.
 Heidersdorf (Falkenb.) 3316.
 " (Lauban) 2588/9.
 " (Rimptsch) 875. 939.
 " (Wohlau) 1786.
 Heidevorwerk (Glogau)
 2114. 2137.
 " (Guhrau) 370.
 " (Wohlau) 1836.
 Heidewaldau 1964.
 Heidewilken 1544.
 Heideminkel 1074.
 Heiduf Ndr. 3170. 3438.
 Heiland-Rauffung 3086.
 Heiligenſee 1969.
 Heinadel 4016.
 Heine 4148.
 Heinersdorf (Frankenſt.) 261.
 " (Grünberg) 2418.
 " (Piegniß) 2653. [2416.]
 Heinrichau (Grünbg.) 2377.)
 " (Münſterberg) 583.
 " " Alt 581. 618.
 " (Waldenb.) 1682.
 Heinrichsburg 2429. [3229.]
 Heinrichsdorf (Coſel) 3203.)
 " (Militſch) 505.
 " (Gr. Strehliß) 4177.
 Heinrichsfeld 3481.
 Heinrichsfelde 2998.
 Heinrichshof (Falkenb.) 3266.
 " (Zauer) 2525.
 " (Ratibor) 3901.
 " (Rothenburg) 2982.
 Heinrichshütte 1923.

- Heinrichslust 3481.
 Heinrichsthal 1639. [233.]
 Heinrichswalde (Frankenf.)
 " (Rothenburg) 2941.
 Heinebornschen 344.
 Heineburg 2882/4. (2110.)
 Heinezdorf (Freystadt) 2053.
 " (Guhrau) 345.
 " (Habelschwerdt) 411.
 " (Münsterberg) 592.
 " (Reiße) 3686.
 " (Sprottau) Kl. 3155.
 " (Wohlau) 1787. (1566.)
 Helenenhof (Cosel) 3205.
 " (Nimptsch) 949.
 " (Tarnowitz) 4228.
 " (Gr. Wartenb.) 1726.
 Helenenthal 3559.
 Helenenvorwerk 2134.
 Hellau 2824.
 Helle Würtsch. 2876.
 Hellbornert 2015.
 Helwingshof 2535.
 Hemmersdorf 234.
 Hengwitz 1788.
 Hennersdorf (Görlitz) 2196.
 " (Grottk.) 3348/9. (3417.)
 " (Zauer) 2536.
 " (Landesh.) Kl. 2571.
 " (Namslau) Kl. 652.
 " (Dhlau) 1145.
 " (Reichenb.) 1177. 1211.
 " 1214. (1180.)
 Hennerwitz 3504.
 Hennigsdorf 1545.
 Henricshöh 4278.
 Henriettenhof 2371/2.
 Herbersdorf 2884.
 Herischdorf 2432.
 Herrmannsdorf 1970.
 Hermenau 533.
 Hermsdorf (Brieg) 203.
 " (Freyst.) f. Langh.
 " (Glag) 327.
 " (Glogau) 2082.
 " (Goldberg.-h.) 2285/7.)
 " (Görlitz) 2197. [2353.]
 " (Hirschb.) u. (R. 2433.)
 " (Hoyersw.) [(2443)]
 " b. Ruhland 2489.
 " a. d. Spree 2462.
 " (Landeshut) städtisch
 " 2427. 2556/7.
 " (Reiße) 3632. 3675.
 " (Dhlau) 1146.
 " (Sagan) Wend. 3036.
 " (Waldenb.) Ndr. 1655.
 Hernsdorf gräfll. 2793.
 Herrenhof 326.
 Herrenvorwerk 1222.
 Herrmannsdorf (Bresl.)
 " 148. (71. 139.)
 " (Zauer) 2537.
 Herrmannswaldau 3083.
 Herrndorf (Glogau) 2083/4.
 " (Liegnitz) 2654.
 Herrnschütz 534.
 Herrnlaueritz 349.
 Herrnmotzschelnitz 1789.
 Herrnpotzsch 16.
 Herrnsdorf 427.
 Herrnsdorf 346.
 Herzelswaldau 1970.
 Herthahof 402. [3008. 3035.]
 Hertwigswaldau (Sagan)
 " (Zauer) 2503. 2538.
 " Ndr. 2504.
 Hertwigswalde 567. 607.
 Herwigsdorf 1994/5.
 Herzogaut 2514.
 Herzogswaldau (Bzl.) 1971.
 " (Freyst.) 1996/7. 2018.)
 " (Zauer) 2539. [2054.]
 " (Lüben) Meber 2840.
 " Ober 2879.
 Herzogswalde (Frankf.) 837.
 " (Grottkau) 3350.
 " (Habelschwerdt) 433.
 Heffenstein 660.
 Heydau 2043.
 Hilbersdorf (Falkenbg.) 3260.
 " (Görlitz) 2179.
 Hildebrand 858.
 Hillergut 1886.
 Hilvetihof 3943.
 Himmelthal 1695.
 Himmelwitz 4137.
 Hindenburg 3428.
 Hindenburghof 2764.
 Hindorf 2444.
 Hintered 2850.
 Hinterheide (Bunzl.) 1931.
 " (Lüben) 2841.
 Hirschberg 2451.
 Hirschfeldbau 3009/10.
 Hirschhof 4317.
 Hirsch Steinbach. 2953.
 Hirschvorwerk 3009.
 Hirtendorf 3120.
 Hochbelsch 347.
 Hochkirch (Glogau) 2085.
 " (Liegnitz) 2655.
 " (Trebütz) 1618.
 Hochwald (Kr. Brieg) 1114.
 " (Nimptsch) 1289.
 Hockenu 348.
 Hockenberg 855.
 Hockenwald 1931.
 Hockricht (Glogau) 2086.
 " (Dhlau) 1127.
 Höfel 2815.
 Höfendorf 1178.
 Hönigern (Namslau) 676.
 " (Dels) 1057.
 Hönigsdorf 3351.
 Hof f. Rother, Weißer, Alter.
 Hohberg (Glag) 313.
 " (Goldbg.) 2288. 2349.
 Hohenbirken 3906.
 Hohenbocka 2463.
 Hohenborau 2032.
 Hohenendorf (Volkenh.) 1893/4.
 " (Goldberg.-h.) 2354.
 Hoheneweide 3999.
 Hohenfriedeberg 1895. 1922.
 Hohengiersdorf 3400.
 Hohengrinnen 2349.
 Hohenhelmsdorf 1892.
 Hohenliebenthal 3084.
 Hohenlinde 3171. (3181.)
 Hohenlohehütte 3430.
 Hohenpetersdorf 1896.
 Hohenposeritz 1245.
 Hohenvorwerk 772.
 Hohenwiese-Bärndorf 2424.
 Hohenwillau 687.
 Hohgiersdorf 1246.
 Hohkirch 2254.
 Hohlstein 2771.
 Hohndorf (Habelschw.) 429.
 " (Leobschütz) 3531.
 " (Löwenbg.) 2768. 2772.
 Hohwald 2630.
 Hohwelze 2373.
 Hollunderei 1014.
 Holtendorf 2198/9.
 Holzhausen 3824.
 Holzkirch 2590. (2630.)
 Honig 1763.
 Horfa 2915/8. 2957. 2986.
 Horfa 2919.
 Horschalkowitz 3978.
 Horschütz Groß 3907.
 " Klein 3908/9.
 Hospitalforst 2505.
 Hosterwald 3760.
 Hoyerswerda 2464.
 Hratschein 3532.
 Hube 1695.
 Hundsdorf 761.
 Hubertus 4313.
 Hubertusgrün, St. 3303.
 Hubertushof (Goldb.-h.)
 " (Gleiwitz) 4321. [2347.]
 Hünerei 2087.
 Hünern (Liegnitz) 2683.
 " (Dhlau) 1103. (1102.)
 " (Trebütz) 1546.
 " (Wohlau) 1790.
 Hugohütte 4208.

- Huldahof 186.
 Hulm 1474.
 Hultschin 3979.
 Hummel 2842. (2894. 2897.)
 Hummeler Forst 2850.
 Hummelgut 2993.
 Hummelvorwerk 3108.
 Hundsbek 3734.
 Hundsfeld 1076. 1082.
 Hundtgut 1709.
 Jaborowitz 3201.
 Jachschönau (Bresl.) 17. (37.)
 " (Dels) 975.
 Jacobine 1104.
 Jacobsdorf (Cosel) 3197.
 " (Falkenberg) 3330.
 " (Fauer) 2506.
 " (Kreuzburg) 3462.
 " (Liegnitz) 2656.
 " (Lüben) 2843.
 " (Namslau) 653. 688.
 " (Neumarkt) 715.
 " (Nimptsch) 876.
 " (Schweibnitz) 1247.
 " (Wohlau) 1791.
 Jacobowitz 3533.
 Jäckel 1829.
 Jäger Deutsch 1438.
 " Polnisch 1405.
 Jägerndorf 2520.
 Jägerndorf 204.
 Jägervorwerk 3208.
 Jänkendorf 2920.
 Jänkerei 2856.
 Jänowitz 2657/8.
 Jantschdorf 1040.
 Järschau 1475. 1514.
 Jäschgüttel 110.
 Jäschkittel Ober 1406.
 Jäschkowitz 18.
 Jäschwitz 940.
 " Alt 1972.
 Jästersheim 403.
 Jätschau 2166.
 Jäzsdorf 1105.
 Jagatschütz 1547.
 Jagiella 4275.
 Jahmen 2921.
 Jakobskirch 2088.
 Jakobswalde 3239.
 Jamke Deutsch 3320.
 " Polnisch 3261.
 Jamm 4000.
 Jannitz 3052.
 Jankau 1124. 1147.
 Jankowitz (Ples) Fürstl. 3855.
 " (Rybnitz) Kgl. 4074.
 " -Nauden 4117.
 Jannowitz (Hoyerw.) 2490.
 Jannowitz (Schönau) 3106.
 Janny 2375.
 Jantkawe 511.
 Januschowitz 3198.
 Jarschau 4152.
 Jaroischowitz 3856.
 Jarschowitz 3731.
 Jazombkowitz 3825.
 Jaschine 4001. (4004.)
 Jäschkowitz (Gleiwitz) 4236.
 " (Kreuzburg) 3491.
 " (Oppeln) 3787.
 " (Ples) 3897.
 Jasten 4237.
 Jastrzemb 4075. 4079.
 Jaswin 4146.
 Jasdorf 3283.
 Jauchendorf 654.
 Jauer (Fauer) 2540. (2535.)
 " Alt 2541.
 " (Dhlau) 1148.
 Jauernitz, Alt 1248. 1309.
 Jauschowitz 2844.
 Jawor 457.
 Jaworgrube 4024.
 Jawornitz 3560.
 Jbsdorf 1352.
 Jbahof (Militzsch) 505.
 " (Waldenb.) 1671.
 Jedlin 3826.
 Jedlitz 3791.
 Jedlowitz 4076.
 Jelline 1417.
 Jellowa 3788.
 Jeltzsch (Dhlau) 1106.
 " (Gr. Wartenb.) 1714.
 Jemlitz 2970.
 Jendryšek 4220.
 Jendrau 2659.
 Jentendorf 3045.
 Jentwitz (Wrieg) Groß 182.
 " (Neumarkt) 800.
 " (Dels) 1083. (983.)
 " (1015. 1080.)
 " (Dhlau) Kl. 1149.
 Jentsch 3657.
 Jentschowitz 1208.
 Jerschowitz 2922.
 Jernau 3534.
 Jeroltschütz 3463.
 Jerschendorf 716. 801.
 Jeschane 2376.
 Jeschendorf 2660.
 Jeshona 4166.
 Jeshütz 1633.
 Jeseritz, Groß 941.
 " Klein 877.
 Jesuiterhof 843.
 Jerau 1407. 1422.
 Jezowa 3618. (3617.)
 Jskowitz 2156.
 Jlnitz 717.
 Jntelow 4211.
 Jmmerfatt 2146.
 Jngersleben 2137.
 Jngamtsdorf 1249.
 Jngsimhof 316.
 Joachimshammer 490.
 Johannaberg 570. [2824.]
 Johanneshof (Döwb.) 1944.)
 Johanneshof 4139.
 Johannhof (Lüben) 2894.
 Johannisberg 16.
 Johannishof (Rothenb.)
 " 2916. [1176.]
 Johannisthal (Reichenbach))
 " (Schönau) 3100.
 Jahnshbach 262.
 Jahnshof (Wrieg) 183.
 " (Grottkau) 3352.
 " (Liegnitz) 2661.
 " (Münsterberg) Ober
 " 593 Schön. 599. 603.
 " (Nimptsch) Ober 878.
 " " Klein 915.
 " (Schönau) 3109.
 " (Sprottau) 3162.
 " (Striegau) 1486.
 Jahnsthal 976.
 Jahnwitz 1150.
 Jona 1084.
 Jordanshof 3464.
 Jordansmühle 4002.
 Jordansmühl 879. 942.
 Jofersberg 4308.
 Josephinenhof 3691.
 Josephshöh 4003. 4003 a
 " (Nachtr.).
 Josephshof (Kreutzstadt) 2008.
 " (Rybnitz) 4077.
 Josephsthal 3179.
 Jrrschnoke 149. (133. 1100.)
 Jrrsingen 349.
 Jscherei 2880.
 Jsoldenort 1837.
 Jürtsch (Neumarkt) 718.
 " (Steinau) 1353.
 Jürtschmühle 718.
 Juliantal 882.
 Juliusburg 1041.
 Julushof 4054.
 Jungnitz 1119.
 Jungseiferschau 2437.
 Jungviehvorwerk 2179.
 Juppendorf 350.
 Kabelle 500.
 Kadlau 719.
 Kadleme 1792.
 Kadlub 4182.

- Kadlub-Turawa 3802.
 Kadlubiez 4140.
 Käntchen 1250.
 Kahlau 351.
 Kahrau 352.
 Kaindorf 3633.
 Kainowe 1548.
 Kaiserwaldau (Goldberg)
 22*9/91.
 " (Hirschberg) 2443.
 Kaiserwalde 412.
 Kalbengut 2944.
 Kalbaun 3505.
 Kalinow 4138. 4188.
 Kalinowitz 4189.
 Kalkan 3634.
 Kalkowitz 1761.
 Kalkreuth 3071.
 Kallendorf 1251.
 Kalligel 2393.
 Kaldorf 3163.
 Kaltebortschen 353.
 Kaltecke 3262.
 Kaltenberg 2349.
 Kaltenbriesnitz 3121.
 Kaltenbrunn 1252.
 Kaltenhaus 2662.
 Kaltenhausen 3506.
 Kaltenvorwerk f. Friedrichs-)
 Kalthaus 2507. [höhe.]
 Kaltvorwerk (Guhrau) 341.
 " (Münsterberg) 596.
 " (Dels) 1021.
 " (Waldenb.) 1665.
 Kaltwasser (Lüben) 2845.
 (2876.)
 " (Rothemb.) 2923. (2926.)
 " (Gr. Strehlitz) 4153.
 Kamieniez (Gleiwitz) 4308.
 Kamin (Beuthen) 3172.
 " (Ratibor) 3927.
 Kaminiez (Gr. Strehl.) 4172.
 Kaminiez (Lublinitz) 3604.
 Kamiz (Meiße) 3635.
 " Deutsch- 3680.
 Kammendorf b. Ganth 720.
 " b. Neumarkt 802.
 Kammerswaldau 3085.
 Kammerwald 519.
 Kamnig 3353. 3409.
 Kampern 1549. 1579.
 Kandrjin-Pogorzellez 3234.
 Kanigen 943.
 Kaniz (Steinau) 1378.
 " (Trebmitz) 1640.
 Kanschwitz 1128.
 Kanterwitz 558.
 Kapatzschütz 1550.
 Kapelle 3743.
 Kapiß (Dels) 1020.
 Kapitz (Trebmitz) 1551.
 Kapzdorf 1253.
 Karbischau 3263. 3335.
 Karchowitz 4309.
 Karchwitz 3199.
 Karisch 1408.
 Karlsberg 837.
 Karlsdorf (Görlitz) 2200.
 " (Nimptsch) 880. 944.
 Karlsdorf (Breslau) 18.
 " (Rosenberg) 4016.
 Karlsmarkt 184.
 Karlsthal 4146.
 Karlswalde 3046. (3042.)
 Karlubitz 4191.
 Karmine 458.
 Karmunkau 4025/6.
 Karolinenhof (Neum.) 730.
 " (Gr. Strehlitz) 4153.
 " (Gr. Wartenb.) 1696.
 Karoschke 1552.
 Karpenstein 415.
 Karß 2376.
 Karßchau 881. 945. (1400.)
 Karßchin 2389.
 Karzen 885. 896. 946. 952.
 Kasawe 491.
 Kaschbach 1192.
 Kaschel 2924.
 Kaschewen 1793.
 Kaschütz Gr. 535. Herrn-534.
 Kasimir 3507.
 Kasischka 3354.
 Katharinenhof 2030. 3215.
 Katharinhof 34*2.
 Kath.-Hammer 1553. (453.)
 Katscher 3508. 3535.
 Katschwitz 1409.
 Kattern 19. 20. (14.)
 Kattersdorf 573.
 Kattowitz 3439. (3446.)
 Katutsche 1010.
 Kazur 1025.
 Kaubitz 224.
 Kauder 1919.
 Kaudewitz 2735.
 Kauer Gr. 2126. Kl. 2089.
 Kauern (Brieg) 185.
 " (Dhlau) 1129.
 Kauffung 3086/91.
 Kaulwitz 681.
 Kawallen (Trebmitz) 1554.
 Kayseri 1041.
 Kehle 1634. Berg- 1636.
 Kellerhof 1583.
 Keltß 4129. 4147.
 Kemnitz Alt. 2445. 2447.
 " Neu 2447.
 Kempa (Pleß) 3872.
 " (Ratibor) 3949.
 Kempczowitz 4207.
 Kengen 1700.
 Kengenhammer 1700.
 KENZIE 536.
 Kentschau 150.
 Kern 2371.
 Kertschütz 721. (831.)
 Kerzdorf 2629.
 Kessel Deutsch- 2374.
 " Polnisch- 2375.
 Kessel-Schosdorf 2778.
 Kesselsdorf 2802.
 Ketschdorf 3092.
 Keula 2970.
 Keulendorf (Zauer) 2512.
 " (Neumarkt) 803.
 Kiebigvorwerk 963.
 Kiefendorf 1310.
 Kiefernberg 3829.
 Kiefernstädtel 4289.
 Kieselbachin 4019.
 Kieleßka 4249.
 Kielmannshof 2758.
 Kiepenloch 2569. [(2619.)
 Kieselingswalde (Görl.) 2201/)
 " (Habelschwerdt) 431.
 Kirßberg 3304.
 Kirßvorwerk (Freyßt.) 1995.
 " (Glogau) 2129.
 " (Habelschw.) 414.
 " (Lüben). 2830. 2864.
 2886.
 " (Sprottau) 3126.
 " (Wohlau) 1790.
 Kirß 1937.
 Kirßdorf Roth 1272.
 " Weiß 1284.
 Kittlau (Guhrau) 396.
 " (Nimptsch) 882.
 Kittlitzeben 1938.
 Kladau 2084. 2167.
 Klaptau 2846.
 Klausenberg 179.
 Kleinburg 97.
 Kleinholz 433.
 Kleinitz 2390.
 Kleinsauerwitz 349.
 Klein Dels (Dels) 1046.
 " (Dhlau) 1132.
 Kleinsaitenvorwerk 2861.
 Kleinvorwerk (Freyßt.) 1995.
 " (Glogau) 2141.
 " (Sprottau) 3119.
 Klemmerwitz 2736.
 Klemnitz 2090.
 Klenowe 1700.
 Kleppelsdorf 2816.
 Kleppen 3001. 3023.
 Kleßchwitz 1794. [(162. 113.)
 Klettendorf (Breslau) 126.)

- Klettendorf (Schweidnitz) }
 Kleuschnitz 3331. [1292.] }
 Kleutsch 255.
 Kleischau 1354.
 Klingebeutel 3909.
 Klingewalde 2202.
 Klinghof 323.
 Klinkenhaus 1169.
 Klinkenvorwerk 1234.
 Klischau 1574.
 Klitschdorf 1962. 1964.
 Klitten 2921.
 Klizer Forst 2929.
 Kloch-Elguth 1555.
 Klochowitz 1725.
 Klobebach 3396.
 Kloben 354/5.
 Klobnitz 3644.
 Klotzschin 4072.
 Klonitz 2508.
 Klopschen 2168.
 Klobsdorf 1151.
 Kluczow 3491.
 Kluschau 4268.
 Klutschau 4154.
 Kneja 4037.
 Kniegnitz (Breslau) 151.
 " (Viegnitz) 2737.
 " (Rüben) 2847.
 " (Neumarkt) 722.
 " (Nimptsch) Groß 947.
 " Klein 930.
 " (Trebwitz) 1641.
 Knitschwitz 1151a.
 Knispel 3536.
 Knobelsdorf 2292.
 Knurow 4078.
 Kobelau 216.
 Kobelnitz 723.
 Kobelwitz 3200.
 Koberwitz 130.
 Kobtelitz 3857.
 Kobier 3858.
 Kobilla, jetzt Wilhelmsthal.
 Koblenz 2479.
 Kobylno 3803.
 Kobyanitz 3201.
 Kockanowitz 3561.
 Kocke 1010.
 Kockelsdorf 3465.
 Kockern 1107.
 Kocksdorf 3011.
 Kocktschütz 3562.
 Koczorowonia 4145.
 Kodersdorf 2925. 2987.
 Koblane 1727.
 Koblewe 1556.
 Köben 1355. 1388.
 Köberwitz 3933.
 Köchendorf 1152.
 Kölmchen 2048.
 Költzchen 1210.
 Költzchenbusch 1210.
 Königsdorf (Leobtschütz) 3537.
 " -Zastzemb 4079.
 Königshain (Glas) 287/8.
 " (Görlitz) 2203.
 Königshof 1427.
 Königswalde 852.
 Körnitz (Militz) 459.
 " (Neustadt) 3744.
 " (Striegau) 1476.
 Kößling 3538.
 Kößlitz 2204. 2255.
 Köhlendorf 860.
 Köhlfurt 2193.
 Köhlhöhe 1477.
 Köhlsdorf (Reiße) 3687.
 " (Neustadt) 3708.
 Koischlau 2663.
 Koischwitz 2738.
 Koiskau 2664.
 Koitz 2665/6.
 Kokojschütz 4080.
 Kofottef 3611.
 Kolberei 1677.
 Kolbitz 2465. 2496.
 Kolbnitz 2509.
 Kollm 2903. Schwarz- 2464.
 " Weiß- 2472.
 Kolozej 3487.
 Kolzig 2376.
 Romeise 3539.
 Kommerowe Klein 1557.
 Komornitz 3732.
 Komorniken 4139.
 Konoika (Konatka) 3917.
 Konradswaldau (Brieg) 205.
 " (Landeshut) 2570.
 " (Trebwitz) 1558.
 Konradswalde 413.
 Konstadt 3492.
 Konstopp 2377.
 Kontschwitz 1153.
 Kopalina (Doppelu) 3800.
 Kopaline (Rosenberg) 4008.
 Kopanina (Weuthen) 3173.
 " (Cosel) 3192.
 " (Gleiwitz) 4237.
 " (Gr. Strehlitz) 4156.
 " (Tarnowitz) 4200.
 Kopcziowitz 3827.
 Koppasch 4322.
 Koppensfeld 4238.
 Koppinitz 4322.
 Koppitz 3385.
 Korfwitz 3636.
 Kornitz 3910.
 Kornowatz 3911.
 Korfchütz 1042.
 Korfchwitz 568.
 Korzenz 537.
 Kortnitz 3122.
 Koschentin 3588.
 Koschmieder 3612.
 Koschnöwe 1559.
 Koschpendorf 3355.
 Koschütz (Rosenberg) 4008.
 " (Gr. Strehlitz) 4186.
 Kosel (Bunzlau) 1973.
 " (Glogau) 2091.
 " (Reiße) 3637.
 Koselwitz 4003. (4007.)
 Kosemitz 883.
 Kosendau (Goldb.-h.) 2355.
 Koslau 724.
 Koslitz 2848.
 Koslow 4290.
 Koslowagora 4221.
 Kosma 2208.
 Kosmütz 3973.
 Kossendau (Viegnitz) 2709.)
 Kottellitz 4027. (4025.) [2739.]
 Kottenblut 804.
 Kottenthal 3253.
 Kothau Klein- 3012.
 Kotschanowitz 4004. (3466.)
 Kotten, Kottenlust 4297.
 Kottlischowitz 4239.
 Kottorz 3805.
 Kottulin 4281/2.
 Kottwitz (Breslau) 21. 22.
 " (Glogau) 2092.
 " (Sagan) 3013/4.
 " (Trebwitz) 1642.
 Kozem 3760.
 Kozenau 2849/50.
 Kogerke 1560.
 Kozine 1760.
 Kowallikruh 4194.
 Kowolliken 4210.
 Krafowahne 1561.
 Kräpzigvorwerk 3095.
 Krain 1410.
 Kramelau 3725.
 Krampe 2378.
 Krampf 3146.
 Krampfer Bruch 3147.
 Krampitz 805.
 Kranz Alt 2093. 2169. (2161.)
 " Neu- 2097.
 Krappitz 3806/7.
 Kraschen (Guhrau) 356.
 " (Dels) 976.
 " (Gr. Wartenb.) 1696.)
 Kraschew 3789. [(1693.)]
 Kraschnitz 460.
 Kraschau-Neuhoff 4006.
 Kraslaw 3859.
 Kraslowa 4130.

- Krasstillau 3513.
 Kraslau 1293.
 Krauscha (Görlitz) Gr. 2205.
 " (Rothemb.) 2926.
 Krauschen 1939/40.
 Krausenau 1130.
 Krausendorf 2558. [(3987)]
 Krawarn Deutsch 3912.)
 " Polnisch 3913.
 Krebsberg 2849.
 Krehlau 1795.
 Kreibau 2293. 2356.
 Kreidel Groß 1875.
 " Klein 1796. 1876.
 Kreidelwitz 2094.
 Kreika 133.
 Kreischau 1384.
 Kreiselwitz (Breslau) 56.
 Krejewitz (Brieg) 186.
 " (Leobschütz) 3540.
 Kreiwitz 3764.
 Krelkau 619.
 Krempe 4167.
 Krenpine 2012.
 Krensch 1411.
 Krenzel 3220.
 Kreppehof 2564.
 Kretschamberg 1931.
 Krenzendorf 3860. [(4004.))
 Kreuzburg 3466. 3493.)
 Kreuzendorf 3509. 3541.
 Kreuzenort 3934.
 Kreuzhof (Cosel) 3224.
 " (Reiße) 3689.
 Kreuzwald 3510.
 Krichen (Breslau) 23.
 " (Lüben) 2851/2.
 Kricau 655.
 Krieblowitz 24.
 Krier 3861.
 Kriestern 98.
 Kringelsdorf 2921.
 Krintsch 744. 806.
 Krippitz 1412.
 Kriška 2206.
 Krišchütz 1797.
 Krišchen 1058.
 Krobnitz 2207.
 Krobzdorf 2794.
 Krobuzsch 3754.
 Kröschendorf 3709. 3765.
 Krogullno 3812.
 Kroišchwitz 1974.
 Kroišch 2667. 2740.
 Krollwitz (Breslau) 118.
 " (Frenststadt) 2002.
 Krommenau 2437.
 Kromnitz Eichberg- 1932.
 Kroppen 2466.
 Kropuzsch 2122.
- Kroschen 3356.
 Kroschnitz 4183.
 Krosfeld 3508.
 Krug 3511.
 Krummendorf s. unter C.
 Krummhübel 2449. 2452.
 Krummlinde 2853.
 Krummwohlau 1798.
 Krumpach 1562.
 Kruppa 1762.
 Kruppamühle 4147.
 Kruste 1845.
 Krutscheu (Militzsch) Kl. 461.
 " (Trebniß) Gr. 1630.
 Krysanowitz 4047.
 Kryšchanowitz 1643.
 Krzanowitz (Cosel) 3245.
 " (Duppeln) 3780.
 Krziškwitz 4081.
 Kuchara 3805.
 Kuchelberg 2668.
 Kuchelna 3935.
 Kuchendorf 1179.
 Kudoba 4030.
 Kühnheide 242.
 Kühšchmalz 3357/8.
 Kühlenau 2404.
 Küpper (Lauban) 2591.
 " (Sagan) 3015/7.
 " (Sprottau) 3123/4.
 Kūhbrück 1563. (453.)
 Kuhnna 2208. [(4006.))
 Kuhnau (Kreuzbg.) 3467.)
 " (Rimptsch) 921.
 Kühnern 1478. 1515.
 Kufau jetzt Zellin.
 Kummelwitz 569. (568.)
 Kummernick (Glogau) 2095.
 " (Liegnitz) 2669/71.
 Kummernigt (Trebniß) 1554.
 Kunary 4230.
 Kunau 3018.
 Kundorf 2628.
 Kundschütz 99.
 Kunern 570.
 Kunersdorf (Dels) 1043.
 Kunert 1117.
 Kunitz 2672/3. 2741.
 Kunnersdorf (Görlitz) 2209.)
 Kunnerwitz 2210. [(2250.))
 Kunsdorf 884. 897. 948.
 Kuntan 4146. [1902.)
 Kunzendorf (Volkensh.) Ndr.)
 " (Frankenst.) 263.
 " (Glogau) 2096.
 " (Habelschwerdt) 414.
 " (Kreuzburg) 3493.
 " (Liegnitz) 2674.
 " (Löwenb.) 2795.
 " (Löwenb.) Dürr 2809.
- Kunzendorf (Münsterberg)
 571. 584. 608.
 " (Reiße) Dürr 3621.
 " (Neurode) 838. 860.
 " (Neurode) Dürr 834.
 " (Neustdt.) s. Wachtel-K.
 " (Schweidnitz) Ober u.
 Mittel 1255. Nieder
 1254. 1311.
 " (Steinau) 1356.
 " (Trebniß) 1564.
 " (Gr. Wartenb.) 1726.
 Kupferberg 3107.
 Kupp 3790.
 Kurisch 1451.
 Kurtwitz 885.
 Kurzina 4251.
 Kurwitz 977.
 Kuschdorf 3672.
 Kuschlau 1452.
 Kuschmühle 4129.
 Kuschnitzka 3202.
 Kuschwitz 480.
 Kutscheborwitz 1799.
 Kutschig 3037.
 Kutschwitz 1986. 2065.
 Kutschenberg 2816.
 Kuttendorf 3733/4.
 Kuttlau Ndr. 2097. Db. 2170.
 " -Neuhof 2171.
 Kūzboden 4025.
 Kuznia 4160.
 Kynast 2431/8.
 Kynau 1680.
- Laasan 1479. (1263. 1265.)
 Laasen 3584. 3591. [1273.))
 Laasnitz 2510.
 Laband 4303.
 Labitsch 289. 293.
 Labšchütz 462.
 Labvorwerk 2372.
 Ladzija 538.
 Läszen 2379.
 Lässig 1656/7.
 Läsowitz Groß 2742.
 Lättnitz 2415.
 Laffe 4048.
 Lagiewnik (Beuthen) jetzt
 Hohenlinde. [(3567.))
 " (Lublinitz) Groß 3563.)
 " Klein 3613.
- Laſſe 1800.
 Lahjerwitz 1801.
 Lalof s. Goy und Lalof.
 Lampersdorf (Frankst.) 217.
 " (Neunarkt) 725.
 " (Dels) 978.
 " (Steinau) 1357.
 Lamsdorf 3264. 3276.

- Vamsfeld 152.
 Vandau 807.
 Vandedt 415.
 Vandsberg 4044.
 Vandskron 2032.
 Vangen 3148.
 Vangenau (Görl.) 2211. 2256.
 " (Habelschw.) Bad 444.
 " " Nieder 428.
 " " Ober 445.
 " (Reobschütz) 3508.
 " " Fürstl. 3542.
 " (Löwenb.) Ober 2773.
 " (Trebniß) 1565.
 Vangenbielau 1196. 1215/7.
 Vangenbrück (Habelscherbdt))
 " (Neustadt) 3759. [438.]
 Vangendorf (Glewitz) 4320.
 " (Reiße) 3638.
 Vangendorf (Gr. Wartenbg.)
 Ober 1727. Mittel 1697.
 Otto- 1703.
 Vangensfeld 3186.
 Vangheinersd. 979. 1012. [(2577.)]
 Vangensöls (Rauban) 2592/4.)
 " (Rimptsch) 949.
 Vangenwalbau 2675. 2755.
 Vangheinersd. 3125/7. 3166.
 Vanghelwigsdorf 1897.
 Vanghermsdorf 1998.
 Vanglieben 3246.
 Vangneundorf 2789.
 Vangseifersdorf Ober 1180.
 " Nieder 1179. 1197.
 Vangwalkersdorf 1666.
 Vangwasser 4233.
 Vangwiese 3468.
 Vaniez 3203.
 Vanisch 25.
 Vankau 656.
 Vanken 357.
 Vansitz 2380.
 Vany 4292.
 Vapczyna 3249.
 Varischhof 793.
 Varischka 4178.
 Vassik 4146.
 Vaskarzonka 4269. (4279.)
 Vaskowitz (Dhlau) 1108.
 " (Rosenberg) 4031.
 Vassischen 1752.
 Vassoth 3639.
 Vassowitz (Rosenberg) 4032/3.
 " (Tarnowitz) 4201. 4208.
 Vasswitz (Grottkau) 3410.
 " (Neustadt) 3710.
 Vatscha 4291.
 Vasknow 4047.
 Vauban 2630/1.
 Vaubstn 980.
 Vauden Deutsch 1443.
 " Klein 1413.
 Vaueritz 349.
 Vaugwitz 206. 206a (Nachtr.).
 Vaunervorwerk 600.
 Vaurahof 4280.
 Vauskowe 539.
 Vauterbach (Volkensh.) 1898.
 " (Görlitz) 2212.
 " (Habelsch.) 446.
 " (Reichenb.) 1198.
 " (Sprottau) 3149.
 Vazisk (Pleß) Mittel 3828.
 " " Nieder 3862.
 " " Ober 3863.
 " (Nybntz) 4082.
 Veboschowitz 4285.
 Vederose 1480. (1466.)
 Vehmwasser 1667.
 Vehngut 1170.
 Vehnhaus 2805.
 Vehnmannereivorwerk 1918.
 Vehsewitz 1358.
 Veichnamer Forst 2929.
 Veimerwitz 3543.
 Veipe (Breslau) 26. (35.)
 " (Falkenbg.) Poln. 3321.
 " (Glogau) 2145.
 " (Zauer) Ndr. 2521.
 " Mittel u. Ober 2511.
 " (Münsterberg) 620.
 " (Trebniß) Groß 1566.
 Veipitz 886.
 Veipnitz 1841.
 Veippa 2927/8.
 Veippe Deutsch (Grottkau)
 I 3404. II 3359. [2357.]
 Veisersdorf Ober 2294. 2342.)
 " Mitt. 2294. Ndr. 2343.
 " Ober Ndr. 2344.
 Veisewitz 1154.
 Veisnitz 3544.
 Vendschütz 1802.
 Venzin 3864.
 Veng (Ratibor) 3954.
 " (Gr. Strehlitz) 4133.
 Venkau 3204.
 Venke 4008.
 Venschütz 3205.
 Ventsch 3640.
 Venzberg 4055.
 Veobschütz 3545.
 Leonhardwitz 726.
 Veontineuhof 2252.
 Veopoldsberg 3813.
 Veopoldshain 2213/4.
 Veopoldshof 4164/5.
 Veopoldsmüh 3499.
 Veppersdorf 2565/6.
 Verchenberg 2768.
 Vercheuborn 2854.
 Veschütz 4083.
 Veschen 3128/9.
 Veschkowitz 2098.
 Veschna 4038.
 Veschnik 4044.
 Veschnik 4131. 4194.
 Veschwitz (Görl.) 2215.
 " (Viegnitz) 2676.
 Vessen Groß 2381.
 Vessendorf 1999.
 Vest-Kauffung 3087.
 Veubel 1803.
 Veubus 1804. 1877. (1781.)
 Veubusch 187.
 Veutbach 2099.
 Veuthen (Habelschw.) 415.
 " (Neumarkt) 727. 808.
 " (Wels) 1085.
 Veutmanssdorf 1256. 1312/3.
 Viatkawe 492.
 Vibischau 3235.
 Vichowitz 4100.
 Vichinia 3236.
 Vichten 189.
 Vichtenau 2595/6.
 Vichtenberg (Görlitz) 2216.
 " (Grottkau) 215.
 " (Ratibor) 3934.
 " (Sagan) 3037.
 Vichtenwalbau 1941. (1976.)
 Vichtenwalde 436.
 Viebegast 2467.
 Viebel, f. Alt u. Neu.
 Viebenau (Viegnitz) 2677.
 " (Münsterberg) 621.
 " (Wohlau) 1805.
 Viebenthal (Löwenbg.) 2817.
 " Neundorf 2821.
 " (Schönbau) Hohen-3084.
 Viebenzig 2049.
 Viebersdorf 2559.
 Viebethal 135.
 Viebichau (Bunzlau) 1975.
 " (Sprottau) 3164.
 " (Walbenb.) 1668.
 Viebsen 3047.
 Viebschütz 2000.
 Viebstein 2217.
 Viebnitz 188.
 Viegnitz 2743.
 Vieguizer Vorwerke 2744.
 " Stadtforsl 2716. 2841.
 Vieške 2480. 2929.
 Vilkenthal 153.
 Viltfowe 506. [2632. (2581.)]
 Vinda (Rauban) 2597/8.)
 " (Rothenburg) 2972.
 Vindau 2044. 2055.
 Vinden (Bunzl.) 1976.

- Linden (Glogau) 2100.
 Lindenau (Grottkau) 3411.
 " (Hoyerswerda) 2492.
 Lindenbusch 2678.
 Lindengut 421.
 Lindenhof (Bunzlau) 1978.
 " (Frankft.) 274.
 " (Glag) 326.
 " (Goldberg) 2359.
 " (Löwenberg) 2820.
 " (Reichenbach) 1171.
 Lindenruh 2744.
 Lindental 463.
 Lindenvorwerk 3767.
 Linderei 2119.
 Linz 397.
 Lipie 3565.
 Lipine 3181.
 Lipfa 3179.
 Lipfe 2376.
 Lippe 637.
 Lippen (Falkenberg) 3284.
 " (Freystadt) 2038.
 " (Hoyerswerda) 2481.
 Lipfa 2491.
 Lipfchau-Dohms 1964. 3019.
 Liptin 3512. (3528.)
 Lisa 2929.
 Lissa (Görlitz) 2218.
 " (Nenmarkt) Deutfch }
 Liffau 3564. (3572.) [782.785.]
 Liffet 4084.
 Liffowitz 3565/6. 3614. (3575.)
 Liff 2325.
 Litschen 2485.
 Lobedau 3360.
 Lobendau Berg- 2268. Db.
 2295. Mitt. 2296. Nbr. 2297.
 Roth 2312. Neu 2314.
 Lobetin 728.
 Lobkowitz 3735.
 Lobris 2526. 2542.
 Lodenau 2930.
 Lodenberg 2409.
 Löbenschmüh 2223.
 Löwen 3275.
 Löwenberg 2818.
 Löwengut 571.
 Löwenstein 218.
 Löwitz 3546.
 Logau 2599.
 Logifch 2101/2.
 Logifchen 358.
 Lohe (Breslau) 127.
 " (Trebniß) 1567.
 Lohnau 3206.
 Lohnia 4270.
 Lohnig 1466.
 Lohnitz 4102.
 Lohfa 2486.
 Loifchwitz 1044.
 Lomnitz (Görlitz) 2219.
 " (Habelschwerdt) f. Mfl.
 " (Hirfchberg) 2425. 2453.
 " (Rosenberg) 4050.
 Lona-Lany 4292.
 Lonkau 3865.
 Lonkau-Paszet 3866.
 Loos (Grünberg) 2410.
 " (Sagan) 3046.
 Looswitz 1977.
 Lorantwitz 87.
 Lorenzberg 1414.
 Lorenzdorf (Bunzlau) 1964.
 " (Neufstadt) 3752.
 Lorzendorf (Ramslau) 657.
 (Neumarkt) 729.
 " (Dhlan) 1109.
 " (Rosenbg.) 4001.
 Loßlau 4085.
 Loffen (Brieg) 189.
 " (Trebniß) 1568.
 Loßwitz 1806. 1878.
 Louisdorf (Freystadt) 2001.
 " (Strehlen) 1415.
 Louifenhof (Cojel) 3240.
 " (Hirfchberg) 2454.
 " (Hoyerswerda) 2496.
 " (Kattowitz) 3445.
 " (Kreuzburg) 3477.
 " (Lublinitz) 3620.
 " (Münfterberg) 620.
 " (Pleß) 3865.
 " (Rosenberg) 4016.
 " (Sprottau) 3149.
 " (Striegau) 1470.
 " (Gr. Wartenb.) 1730.
 Louifenthal (Dels) 1009.
 Lowofchau 4005.
 Lubel 4310.
 Lubel 494.
 Lubekto 3565.
 Lubie 4240.
 Lublinitz 3566.
 Lubom 3936.
 Lubowitz 3955.
 Lubfchau 3605.
 Lubthal 752.
 Lucasine 4302.
 Ludgerstal 3980. [2257.]
 Ludwigsdorf (Görlitz) 2220.)
 " (Hirfchberg) 2437.
 " (Kreuzburg) 3485.
 " (Löwenberg) 2766.
 " (Neiße) 3641.
 " (Neurode) 853.
 " (Dels) 1022.
 " (Schönau) 3093.
 " (Schweidniß) 1257.
 Ludwigshof 2744. 2893.
 Ludwigsthal 3605.
 Lübchen 359.
 Lüben 2859.
 Lübener Heide 2855.
 Lüdertwitz 1569.
 Luffen 1516.
 Lug (Falkenberg) 3297.
 Luisenhof (Lauban) 2633.
 " (Rosenberg) 4016.
 " (Sagan) 3075.
 Lufow 4086.
 Lungfchütz 737.
 Lunfe 517.
 Lufche 2049.
 Luthrötha 2990.
 Luzine 1570.
 Machen Deutfch 3040.
 Machnit 1571.
 Maczeikowitz 3435.
 Martinau Klein 1595.
 Marzdorf (Glag) 311. 320.
 " (Goldberg-G.) 2298.
 " (Grottkau) 3386.
 " (Hirfchberg) 2440.
 " (Löwenberg) 2819.
 " (Gr. Wartenb.) 1729.
 Mäufeberg 2396.
 Magdalenenau 3167.
 Magnitz 27.
 Mahlen 1572.
 Mahlendorf Groß 3333.
 " Klein 3361.
 Mahlkau 1573/4.
 Mahnau 2103.
 Maifritzdorf 264.
 Mairwaldau 3094.
 Makau 3914.
 Makofchau 3426.
 Makowitzchütz 3597.
 Malapane 3791.
 Malchow 3240.
 Malepartus 4146. 4148.
 Maliers 1011.
 Malitfch 2522. 2543.
 Malkowitz 3720.
 Malkwitz 28. (116.)
 Mallmitz (Lüben) 2856. 2896.
 " (Sprottau) 3163.
 Mallnie 4192.
 Malfchau 916.
 Malfchwitz 2002.
 Malfchwitzer Forft 2931.
 Malfen 88. 154.
 Maltitzer Heide 2956.
 Maltfch 809.
 Maltfchawe 1575.
 Mandelau 62.
 Mangelwitz 2126.

- Mangersdorf Klein 3285.
 Mangschütz (Brieg) 190.
 " (Gr. Wartenbg.) 1728.
 Manfelwitz 2679.
 Manferwitz 1576.
 Mannsdorf 3642.
 Mannsgrund 241.
 Manze 927.
 Marchwitz Deutsch 689.
 " Groß 658.
 " Windisch- 675. (661.)
 Maretschine 540.
 Margareth 22.
 Margarethenec 3081.
 " (Görlitz) 2206.
 " (Rothenburg) 2953.
 Mariaalm 4100.
 Mariahofchen 29.
 Mariahof (Cosel) 3211.
 " (Leobschütz) 3522.
 Mariannenthal 2038.
 Mariendorf 1759.
 Marieneide 2391.
 Mariensfeld 2137.
 Marienhof (Brieg) 190.
 " (Glogau) 2113.
 " (Grünberg) 2377. 2385.
 " (Habelschw.) 445.
 " (Kattow.) 3446.
 " (Pegnitz) 2718.
 " (Lüben) 2872.
 " (Münsterberg) 577.
 " (Ramslau) 638. 642.
 " (Reiße) 3691.
 " (Neustadt) 3720. 3749.
 " (Delß) 1077.
 " (Pleß) 3889. (3836.)
 " (Reichenbach) 1175.
 " (Rosenberg) 4016.
 " (Rybnitz) 4053.
 Marienrode 4146.
 Marienthal 135.
 Marienvorwerk 998.
 Marfersdorf (Görlitz) 2221/2.
 " (Reiße) 3688.
 " (Ratibor) 3981.
 Marklissa 2585.
 Marklowitz 4087.
 Markowitz 3956.
 Markt-Bohrau 1442.
 Marly 326.
 Marquartowitz f. Marfersdf.
 Marsche 3305.
 Marschwitz (Neumarkt) 730.
 " (Ohlau) 1111.
 Marthahof 1688.
 Martingut 1063.
 Martinsberg 431.
 Martinwaldau 1961. 1978.
 Marzdorf 1258. 1314. (1242.)
- Maserwitz 731.
 Masjel 1577.
 Masjelwitz 30.
 Maßlichhammer 1578.
 Maßwitz 1422.
 Matheshof 3427. [(3496.)]
 Maßdorf (Kreuzburg) 3469.)
 " (Löwenberg) 2774.
 Maßkirch 3207.
 Maßwitz 3362. 3412.
 Mauer 2806.
 Mauereck 2599.
 Mauschwitz 3265.
 Mäzerei 988.
 Maßhof 3955.
 Maximilianhof 2937.
 Maywaldgut 2750.
 Mechau (Guhrau) 360.
 Mechau (Gr. Wartenb.) 1730.
 Mechwitz 1112.
 Medar-Blechhammer 3237.
 Medlitz 1071.
 Mednitz Ndr. 3020. Ob. 3048.
 Meesendorf 732.
 Meffersdorf 2600.
 Mehtfeuer 22.
 Meiereivorwerk 3106.
 Meierhof 574.
 Meleschwitz 31.
 Mellendorf (Reichenb.) 1207.
 " (Sagan) Mittel 3021.
 " Ob. u. Unter 3049.
 Melling 447.
 Mellowitz 155. (133.)
 Melochwitz 493.
 Mengelsdorf 2223.
 Mertelgut 846.
 Mertelhof 4250.
 Merchwitz 2680.
 Merzine 1807.
 Mertschütz 2681. 2745.
 Merzdorf (Vollenhain) 1914.
 " (Dreslau) 135.
 " (Glogau) 2119.
 " (Hoyerswerda) 2468.
 " (Zauer) 2527. 2544.
 " (Münsterberg) 570.
 " (Schweidnitz) Groß
 1259. 1315.
 Klein 1260.
 Mesche 2382.
 Meschtau 2104.
 Messiniez 1739.
 Mettschau 1517.
 Mettschau 3130.
 Mettkau 733.
 Meuselwitz 2253.
 Mezersitz 3867.
 Michalkowitz 3436.
 Michelau 207.
- Michelsdorf (Goldberg-G.)
 Ndr. 2299. Ob. 2352.
 " (Leobschütz) 3547.
 " (Ramslau) 659.
 " (Neumarkt) 734.
 " (Schweidnitz) 1316.
 " (Waldenburg) 1683.
 Michelwitz (Strehlen) 1453.
 " (Trebmitz) 1579.
 Mieschowitz 3176.
 Miedar 4209.
 Miedzna 3868.
 Miesce 3238.
 Mikolestka, Mikoluscha 4298.
 Mikuttschütz 4224.
 Milchau 2105.
 Militich (Cosel) 3208.
 " (Militich) 494.
 Milkau 3143.
 Milzig 2411.
 Minkowsky 660.
 Mirtau 1086.
 Mischline 4148.
 Miskrau 3869. 4247.
 Mistowitz 568.
 Mistawitz 495.
 Mistitz 3209.
 Mittelgut 2593.
 Mittelhof (Glogau) 2119.
 " (Habelschw.) 425. 431.
 " (Kreuzburg) 3487.
 " (Lüben) 2851.
 " (Militich-Tr.) 534.
 " (Pleß) 3830.
 " (Rybnitz) 4075.
 " (Strehlen) 1419.
 " (Gr. Strehlitz) 4135.
 Mittelvorwerk 2996. 3132.
 Mittelwalde (Habelsch.) 433.
 " (Gr. Wartenb.) j. Neu-
 [mittelwalde.]
- Mittlau 1942.
 Mlietsch (Nimptsch) 935. 950.
 Mlietsch (Steinlau) 1359. 1389.
 Mochau (Zauer) 2521. 2523.
 " (Neustadt) 3727. 3766.
 Mochbern 156/7.
 Modelsdorf 2358.
 Modlau (Bunzl.) 1943.
 " (Glogau) 2106.
 Möhlten 312.
 Möhnersdorf 1899.
 Mölke 853.
 Mönau-Rauden 2482.
 Mönchhof 2746.
 Mönchmotschelnitz 1808.
 Mönchsforth 1789.
 Mönchswald 1900.
 Mörtschelwitz 1261.
 Mösen 3663.

- Möttig 2687.
 Mognitz 3363.
 Mohnau Groß 1262.
 „ Klein u. Wenig 1229.
 Moholz 2932.
 Mohrau (Habelsch.) Alt 442.
 „ (Reiße) 3666.
 Mohrenthal 1380.
 Mosawola 1758.
 Moiß (Löwenb.) Ober 2768.
 „ Ndr. 2820.
 „ (Neumarkt) Ober 811.
 „ Nieder 810.)
 Moißdorf 2512. [(1476.)]
 Mokrau (Neustadt) 3713.
 „ (Pleiß) 3829.
 Mokrulozna 4144.
 Mollna 3619.
 Mollwitz 208.
 Mondschütz 1809.
 Moorkulturvorwerk 3152.
 Morgenstern 2119.
 Morita 2486.
 Moschizenitz 4088.
 Moschen 3750. 3753.
 Moschendorf 2300.
 Moschenhof 424.
 Moschwitz 585.
 Mostken 4147.
 Mosurau 3210.
 Moys (Görlitz) 2224/5.
 Mschanna 4089.
 Mucendorf 2857.
 Muckerau 783. 786.
 Mucka 2973.
 Mückenb. 1416.
 Mückenb. 2933.
 Mückritsch 1438.
 Mügwitz 290.
 Mühl 2412.
 Mühlatschütz Mittel 1059.
 „ Ob., Ndr. u. Klein 981.
 Mühlbach 3022.
 Mühlbock 1964.
 Mühlchen 658.
 Mühlendorf 317.
 Mühlenvorwerk 2136. 3754.
 Mühlgaß 1360.
 Mühlhof (Kreuzburg) 3477.
 „ (Strehlen) 1429.
 Mühlrädliß 2858. (2880.)
 Mühlroße 2970.
 Mühlseifen 2796.
 Mühlvorwerk (Frenst.) 2015.
 „ (Kreuzburg) 3471.
 Mühlwalde 2775. (3102.)
 Mühlwitz 1062/3.
 Mühlwitz 1580.
 Münchhof 572.
 Münchwitz 158. (133.)
- Münsterberg 622.
 Münsterberg-Frankenst. 242/6. 609/12.
 Muthrau 1501.
 Mullaß 3317.
 Muritsch 1581/2. 1566.
 Murow 3792.
 Murschütz 1753.
 Muskau 2969/70.
 Mustauer Heide 2898.
 Musta Wendisch 3037.
 Musternick 2107.
 Myslowitz 3439. (3444.)
- Naasdorf 3643.
 Näblich Groß 32.
 Nährschieß 1361.
 Nahren 361.
 Nalko 4201. 4210.
 Namslau 661.
 Naplatzen 4255.
 Naselwitz 922. 951.
 Nassabel (Kreuzb.) 3461. 3470.
 „ (Namslau) 662.
 „ (Gr. Wartenb.) 1698.
 „ Gosslau 3461.
 Nasbrockuth 952.
 Nasfiedel 3513.
 Natjchau 3673.
 Naufe 982.
 Naumburg a. Bober 3023.
 Nechern'sche Heide 2934.
 Nechlau 362.
 Neida 2472.
 Neidberg 2623.
 Neidchen 1417.
 Neidhardt 3148.
 Neiß 3644. (3684. 3687.
 3689. 3701.)
 Nentersdorf 2039.
 Nenja 3957. [(568.)]
 Neobschütz 594. 605. 623.)
 Nestgode 541.
 Nesselgrund 417.
 Nesselwitz (Gosel) 3250.
 „ (Militzsch) 507.
 Netsche 1045
 Nettow Dtsch. 2399
 „ Schles. 2393.
 Nettuschütz 2003.
 Neu, s. auch unter den
 Stammnamen.
 Neubarthgut 2593.
 Neubude 3742.
 Neudeck (Glaß) 291.
 „ (Larnowitz) 4216.
 Neudörfel (Frenst.) 1995.
 Neudorf (Bresl.) 111.
 „ (Brieg) Kl. 178. Gr. 191.
 „ (Frankenst.) Kl. 237.
- Neudorf (Goldb.-G.) am Grö-
 dtzberge 2301. 2359.
 „ a. Rennwege 2360.
 „ (Grottk.) Kl. 3364. 3413
 „ (Hirschberg) 2422.
 „ (Hoyersw.) 2460.
 „ (Zauer) Groß 2524.
 „ (Kreuzburg) 3471.
 „ (Riegnitz) 2682.
 „ (Lüben) 2883.
 „ (Münsterberg) Deutsch-
 595. Poln. 596.
 „ (Neumarkt) 812.
 „ (Neurobe) 854.
 „ (Neustadt) 3755.
 „ (Rimptsch) 887.
 „ Roth 920.
 „ (Dels) 983. 1001. 1023.
 „ (Dyppeln) Poln. 3817.
 „ (Reichenb.) 1181. (1220.
 „ (Rosenberg) 4048.
 „ (Rybnitz) 4084.
 „ (Sagan) 3024. 3050.
 „ (Schweidnitz) 1263.
 „ 1317. (1287.)
 „ (Steinau) 1385.
 „ (Gr. Strehliß) 4145.
 „ (Gr. Wartsb.) Fürstl.)
 „ (Bohlaus) 1879. (1731.)
 Neudorf-Gottke 542.
 „ -Goschütz 1754.
 „ -Zworog 4301.
 Neuen (Breslau) 119.
 „ (Bunzlau) 1944.
 „ (Lublinitz) 3567.
 Neues Vorw. (Neurobe) 842.
 „ (Reichenbach) 1175.
 Neue Welt 3454.
 Neufriedersdorf 3743.
 Neugarten 987.
 Neugerricht 1685.
 Neugut (Gr. Wartenb.) 1691.
 Neuguth (Lüben) 2882.
 Neuhammer (Bunzlau)
 1943. 1964.
 „ (Grottkau) 3341.
 „ (Sagan) 3025. (3131.)
 „ Truppenübungsplatz)
 Neuhaus (Grünberg) 2400.
 „ (Münsterberg) 573.
 „ (Dels) 984.
 „ (Sagan) 3046.
 „ (Waldb.) 1678.
 Neuhof (Beuthen) 3180.
 „ (Hollenhain) 1928.
 „ (Gosel) 3222. 3251.
 „ (Frankenst.) 223.
 „ (Glaß) 316.
 „ (Gleiwitz) 4250/1.
 „ 4282. 4306.

- Neuhof (Glogau) Kuttlau-
 2171.
 (Habelschw.) 424.
 (Hirschberg) f. Neuhoff.
 (Hoyeršw.) 2472. 2485.
 (Leobschütz) 3513. 3515.
 (Liegnitz) 2744.
 (Lublin.) 3619. [624.]
 (Münsterbg) 567. 601.)
 (Namslau) 670. 681.
 (Neumarft) 697.
 (Neustadt) 3736.
 (Dels) b. Raake 1068.
 " b. Wiefegrade 985.
 (Pleß) 3825. 3830.
 3832. 3876.
 (Ratib.) 3901. 3918/9.
 3937. 3975.
 (Rosenberg) f. Neuhoff.
 (Rothenburg) 2983.
 (Rybnik) 4052. 4075.
 4083. 4097.
 (Sagan) 2970.
 (Sprottau) 3167.
 (Gr. Strehliß) 4134.
 (Striegan) 1481.
 (Tarn.) 4224.
 (Trebnitz) 1583.
 (Gr. Wartenb.) 1732.
 Neuhoff (Hirschb.) 2424. 2426.
 (Nosenb.) 4006. (3467.)
 Neuhof-Neumen 601.
 Neuhütte 1699. [(156.)]
 Neufirch (Bresl.) 33. 159.)
 (Cosel) Poln. 3211.
 (Schönau) 3095. 3110.
 Neukleppen 3023.
 Neufrenz 2097.
 Neufretscham 2696.
 Neuland (Löwenbg.) 2803.
 (Reiße) 3689.
 Neuliebel 2974.
 Neumittelwalde 1700.
 Neundorf (Bunzl.) 1979.
 Neundorf (Görlitz) Kl. 2226.
 " " Sohr- 2242. 2261.
 " " Dber 2227.
 (Habelschwerdt) 434.
 (Löwenb.) Klein 2776.
 Lang 2789.
 (Rothenb.) Ndr. 2935.
 Neundorf-Liebertal 2821.
 Nenrode (Breslau) 54.
 (Neurode) 860. (864.)
 (Trebnitz) 1577.
 (Gr. Wartenb.) 1699.
 Neuschloß 508.
 Neuforgau 1236.
 Neuforge (Brieg) 190.
 (Guhrau) 384.
- Neuforge (Goldb.-G.) 2266.
 " (Rothenburg) 2930.
 " (Wohlau) 1789.
 Neustadt (Hoyeršw.) 2464.
 " DC 3711. 3767. [3302.]
 Neuborwerk (Falkenb.) 3269.)
 " (Freystadt) 2004.
 " (Glogau) 2129.
 " (Grünberg) 2372. 2376.
 " (Guhrau) 384.
 " (Kreuzburg) 3463.
 3465. 3475.
 (Lüben) 2886.
 (Militzsch) 451. 481.
 (Namslau) 643. 646.
 (Neumarft) 727. 735.
 (Neustadt) 3743. 3751.
 (Dels) 969. 990. 1004.
 (Dhlau) 1113.
 (Dppeln) 3795.
 (Sprottau) 3156.
 (Gr. Wartenb.) 1739.
 (Wohlau) 1867.
 Neuwaldau (Sagan) 3026.
 3072. (3001.)
 Neuwalde 1584.
 Neuwaldersdorf 422. (431.)
 Neuwiese 2305.
 Nidischhof 2872.
 Nicolasdorf (Strehlen) 1418.
 Noline 3328.
 Niebe 363.
 Nieborowitz 4090.
 Nieborowitzerhammer 4124.
 Niebotzschau 3937.
 Niebuß 2004.
 Niecha 2228.
 Niedane 3958.
 Niederau 2349.
 Niedergut 426. 1711. 2261.)
 Niederheide 2932. [2980.]
 Niederhof (Bresl.) 112. (156.)
 " (Cosel) 3230.
 " (Frankenst.) 253. (217.)
 " (Glas) 314. [233.]
 " (Glewitz) 4266.
 " (Glogau) 2155.
 " (Goldberg-G.) 2285.
 " (Grottkau) 3342.
 " (Guhrau) 339. 361.
 " (Habelschw.) 424. 431.
 " (Hindenb.) 3424.
 " (Jauer) 2513.
 " (Kreuzburg) 3474.
 " (Landeshtut) 2561.
 " (Lauban) 2615.
 " (Leobsch.) 3519. [3588.]
 " (Lubnitz) 3568. 3581.)
 " (Lüben) 2868.
 " (Reiße) 3652. 3698.
- Niederhof (Neustadt) 3749.
 " (Dels) 981. 990.
 " (Dppeln) 3816.
 " (Pleß) 3831/2.
 " (Reichenbach) 1181.
 " (Rosenberg) 4012.
 " (Rybnik) 4084.
 " (Schweid.) 1265. 1312.
 " (Sprottau) 3143.
 " (Gr. Strehliß) 4135.)
 " (Trebnitz) 1585. [4193.]
 " (Gr. Wartenb.) 1722.
 " (Wohlau) 1842.
 Niedervorn. (Volkensh.) 1886.
 " (Freyst.) 2044.
 " (Glogau) 2096. 2151.
 " (Grünberg) 2386. 2415.
 " (Guhrau) 386.
 " (Lüben) 2861.
 " (Sagan) 2996. 3008.
 (3019. 3033.)
 " (Schönau) 3095.
 Niese 661.
 Niefen 1743.
 " Fürstl. 1762.
 Niefnig 1155.
 Niefen 1822.
 Niefmen 1131. 1156.
 Niefarm 4271.
 Niefitz-Rauffung 3089.
 Niefitz 2469.
 Niefaschütz 4304.
 Niefroschin 1734.
 Niefrowitz 4155.
 Niefnaschin 3212. (3201.)
 Niewa (Dppeln) 3803.
 Niewe (Falkenberg) 3322.
 Niewiadom f. Wirfenau u.
 Benzberg.
 Niewiesche 4272.
 Niewodnik 3266.
 Niflasdorf (Frankenst.) 238.
 " (Grottkau) 3365.
 " (Striegan) 1502.
 Niflaschhof 3913.
 Nifolausdorf 2601. (2608.)
 Nifolstadt 2747.
 Nifritsch 2229.
 Nifbau 2172.
 Nifbisch 3027.
 Nifkau 735/6. 813.
 Nifowitz 1362.
 Nimmersath 1909.
 Nimpfisch 953.
 Nimsdorf 3213/4.
 Nippren 737.
 Nifgawe 1810.
 Nifitz 1363.
 Nifschendorf 1230.
 Nifschhof 319.

- Nitterwitz 3366.
 Nittritz 2405.
 Noes 2977.
 Rogowshütz 4162.
 Roldau 663.
 Nonnenbusch 1289.
 Norwigame 1820.
 Norof 3267.
 Nossen Gr. 625. (3373.)
 Wenig 580.
 Noßwitz 2173. (Heide 2956.)
 Noßitz - Maltitz - Gebelziger
 Nowag 3636. 3659. 3690.
 Nüßdorf 3300.
 Oberammergau 3085.
 Oberau Ober 2859. Mittel
 2887. Ndr. 2888.
 Oberecke 1410.
 Oberglogau 3737. 3768.
 Obergut 1711. 1897. 2634.
 Oberheide 1931.
 Oberhof (Wolfenh.) 1907.
 (Breslau) 160.
 (Bunzl.) 1971. 1980.
 (Cosel) 3251.
 (Frankenf.) 253. (233.)
 (Gleiwitz) 4247. 4251.
 (Glogau) 2113. 2119.)
 (Goldbbg.) 2349. [2170.]
 (Grünberg) 2385.
 (Guhrau) 339. 357.
 (Habellschw.) 414. 416.
 (Hinbenb.) 3422.
 (Hirschberg) 2425.
 (Zauer) 2531.
 (Kreuzburg) 3474.
 (Lauban) 2615.
 (Leobshütz) 3519.
 (Lubl.) 3588.
 (Lüben) 2830. 2863.
 2878. 2891.
 (Münsterberg) 567.
 (Neife) 3652.
 (Neuode) 855.
 (Neustadt) 3749.
 (Dels) 981. 990. 998.
 (Ratibor) 3913.
 (Reichenbad) 1174.
 1181. 1188. 1202.
 (Rybnik) 4053. 4075.
 (Gr. Strehlitz) 4135.
 (Strehlen) 1419.
 (Gr. Wart.) 1701. 1705.
 Obermühle 1958.
 Obernigk 1585.
 Oberniz 1571.
 Oberrennweg 2349.
 Obertor, Am 2349.
 Obervorm. (Wolfenh.) 1886.
- Obervorm. (Frenst.) 1995/6.)
 (Glogau) 2096. [2017.]
 (Kauer) 2516.
 (Rothenb.) 2907.
 (Sagan) 3008/9. 3033.
 (Sprott.) 3119. 3130.)
 Oberwald 2207. [3132. 3162.]
 Oberwitz 4132.
 Obisch 2108. 2135.
 Obrath 971.
 Obsendorf 738. 814.
 Ochelhermsdorf 2383.
 Ochoß 3793.
 Ockitz 739. 815.
 Oczow 3830.
 Oderbetsch 398.
 Oderberg Preuß. 3975.
 Oderhof (Falkenb.) 3267.
 (Oppeln) 3780.
 Odersch 3983.
 Oderborwerk (Grünb.) 2385.
 (Guhrau) 352.
 (Steinau) 1349.
 (Wohlau) 1856.
 Oderwitz 124. (121.)
 Oedernitz 2980.
 Oels (Bunzlau) Alt 1945.
 „(Dels) 986. 1024. Kl. 1046.
 „(Ohlau) Klein 1132.
 Oelsa 2936.
 Oelsborwerk 2094.
 Oelse 1482.
 Oertmannsdorf 2602/3.)
 Ogen 3414. [(2630.)]
 Ohlau 1114. 1157. (4096.)
 Ohnsdorf 1264.
 Ohneide 2012.
 Oibendorf 1419.
 Oibersdorf (Frankenf.) 265.
 (Habellschw.) 415.
 (Münsterb.) 574. 626.
 (Reichenbad) 1199.
 Oidern Groß 132. 161. Kl. 34.
 Olescha 4168.
 Olgahof 3225.
 Olsche 518.
 Olschin (Lublinitz) 3589.
 Olschin 4080.
 Olschina (Neustadt) 3745.
 Olschoffe 1755.
 Olschowa 4139.
 Oltaschin 100. (123.)
 Omedau 3472.
 Onerkwitz 740.
 Oppatowitz 4225.
 Oppau 3915.
 Oppeln (Dels) 987.
 Opperau 113. 162.
 Oppitz 2462.
 Orlowitz 3644.
- Ormontowitz 3830.
 Ortowitz 3239.
 Orzech 4217.
 Orzegow 3173.
 Orzeiche 3898. (3897.)
 Orschel 670.
 Orschel 4184.
 Orschiefko 4039.
 Orschin 4091. 4229.
 Orsig 3403.
 Orselwitz 1811.
 Orsen 1701.
 Orsig (Görlich) Dtsch. 2181/4.
 Wendisch 2208.
 „(Lüben) 2360.
 „(Militzsch) 543/4.
 „(Strieg.) 1518. (1506.)
 Orten Groß 364.
 Ortrawe 1812.
 Ortrichen 2604.
 Ortrog jetzt Schloß Ratibor.
 Ortrolenfa 4014.
 Ortroshütz 3215.
 Ortrowine 988.
 Orwitz 35. (153.)
 Ortag Alt 1094. [1953. 1980.]
 Ortendorf (Bunzlau) 1946.)
 (Sprottau) 3132.
 (Gr. Wartenb.) 1702.
 Ortitz Schloß 3959.
 Ober 3988. Neu 3989.
 Ortmachau 3367. 3415.
 Ortmütz 4176.
 Ortmuth 4193.
 Ortohof 319.
 Orto-Langendorf 1703.
 Ortowald jetzt Malepartus.
 Ortwitz (Breslau) 36. (40.)
 (Strehlen) 1420.
 Orwshütz 3938.
 Orwas 2683. 2748.
- Oroganz 3031.
 Orolowitz 2684.
 Oroschowitz 1813.
 Orolowitz 4092.
 Orpau 209.
 Orpau 989.
 Orangel 898. -Altstadt 954.
 Oranow 3424/5.
 Oranowitz 421.
 Oranowitz 1586.
 Oranowitzhof 296.
 Oransdorf 2685.
 Oranten 2686/7.
 Oranten-Neuberg 2687.
 Oranthenau (Goldb.-P.) 2302.
 „(Rimptsch) Ober 889.
 „(Reichenb.) Ndr. 1200.
 Oranten 1868/9.

- Banzkau 1483.
 Bappelhof 1587.
 Baprotnik 3936.
 Baprozan 3870.
 Barchau 2861.
 Barchwitz 2688.
 Baritz 1953.
 Baruschowitz 4093.
 Baschkerwitz 1588.
 Baschwitz 89.
 Bassien 4211.
 Basterwitz 37.
 Baszef Lonkau- 3866.
 Bathendorf 1814.
 Batoka 3570.
 Batzschin 4241/2.
 Batzschiner Forst 4258
 Batzschkau 3691.
 " Alt 3629. 3692.
 Batzschney 1025. 1087.
 Battag 3052.
 Paulau 209a.
 Paulinenhof (Glogau) 2151.
 " (Namslau) 649.
 " (Rothemb.) 2930.
 " (Wohlau) 1772.
 Paulinenhütte 4020.
 Pauliner Wieße 3741.
 Paultinum 2451.
 Paulsbrunn 658.
 Paulschütz 1733. [2230.]
 Paulsdorf (Görlitz) Deutsch)
 " (Namslau) 664.
 " (Rosenb.) Ober 4007.
 " Nieder 4045.
 Paulshof (Glauch) 326.
 " (Lüben) 2847.
 " (Reiße) 3691.
 " (Ratibor) 3910.
 Paulwitz 1589.
 Pause Ober- 2997.
 Pabelschwe 1815.
 Pawelau 1700.
 Pawelwitz 1627.
 Pawlau 3916.
 Pawlowitz (Gleiwitz) 4314.
 " (Pleß) 3831.
 Pawlowitzke 3216.
 Pawonkau 3568.
 Pechern 3028.
 Pechofen 359.
 Peicherwitz 816. (1486.)
 Peischwitz 2463. 2470.
 Peilau 1182/9. 1206. 1218/9.
 Peiskerau Klein 1115. Gr.)
 Peiskern 1816. [1157a.]
 Peiskersdorf 1190.
 Peiskerwitz 741.
 Peiskretscham 4313/8. (4325.)
 Peisterwitz 1116. (1114.)
 Peiswitz 2361.
 Peltzschütz (Breslau) 38.
 " (Dhlan) 1111.
 Pentendorf 1294.
 Penzig 2193. 2231.
 Perchau 1734.
 Perchnitz Gr. 559.
 Perchnitz 1590.
 Perfel 2850.
 Peruschen 1817.
 Peterhof (Grünberg) 2390.
 " (Dels) 1066.
 Peterfashütz 519.
 Peterfowitz 4094.
 Petersdorf (Volkshain)
 " Hohen 1896.
 " (Falkenberg) 3286.
 " (Gleiwitz) 4243.
 Petersdorf (Goldb.-G.) 2303.
 " (Hirschberg) 2434.
 " (Liegnitz) 2689.
 " (Löwenberg) 2789.
 " (Lüben) 2862. 2889.
 " (Nimptsch) 890.
 " (Sagan) 3029.
 " " Groß 3051.
 " (Sprottau) 3150.
 Petersgrund 2521.
 Petershain 2937.
 Petersheide 3416.
 Peterswalbau (Reichenbach))
 " (Sagan) 3030. [1203.]
 Peterswalde 1594.
 Peterwitz (Bresl.) 114. 163.
 " (Frankenstein) 237. 266.
 " (Grottkau) 3417.
 " (Rauer) 2513. 2545.
 " (Militzsch) Klein 545.
 " (Münsterb.) Poln. 627.
 " (Reiße) 3676. [817.]
 " (Neumarkt) Groß 742.)
 " (Dels) Klein 1088.
 " (Schweidnitz) 1265.
 " (Strehlen) 1421.
 " (Trebniß) 1591. 1644.
 " " Groß 1631.
 " (Wohlau) Klein 1818.
 Petrigau (Strehlen) 1444.
 Petrikau (Nimptsch) 891.
 Petrowitz 3871.
 Petzdendorf 2304.
 Petzdendorf Mittel 2863.
 " Nieder 2881.
 Peufe 1047.
 Pfaffendorf (Görlitz) Ober
 " 2232. Nieder 2258.
 " (Landeshut) 2560.
 " (Liegnitz) 2749.
 " (Neumarkt) 818.
 " (Reichenbach) 1191.
 Pfaffendorf (Striegau) 1519.
 Pfaffengrund 2420.
 Pfarreroggen 1819.
 Pfeffermühle 1329.
 Pflaumendorf 1592.
 Philipsfeld 1103.
 Pflaßena 4212.
 Pietar Deutsch 3179.
 " Rudy- 4218/9.
 Pietna Stiebendorf- 3740.
 Piese 4094. [4110.]
 Pilchowitz 4095. Wlelepole-)
 Pilgramsdorf. (Goldberg-G.))
 " (Lüben) 2864. [2305.]
 " (Pleß) 3832.
 Pilgramshain 1484.
 Pillwöschke 3368.
 Pilsnitz 39.
 Piltzsch 3548.
 Pilzen 1266.
 Pilzendorf 4226.
 Pinofschine 464.
 Pinquart 2124.
 Pinzen 1632.
 Pirl 2690.
 Pirnig 2384. 2394.
 Pirscham 40. [819.]
 Pirschchen (Neumarkt) 781.)
 " (Trebniß) 1593.
 Pischawe 1069.
 Pischowitz 292.
 Pischorfine 1820.
 Pissarzowitz 4315. [(3491.)]
 Pitschen (Kreuzburg) 3494.)
 " (Strieg.) 1485. (1506.)
 Pläswitz 1486. 1520.
 Plagwitz 2777.
 Plania 3990.
 Plawniowitz 4244.
 Pleische 115.
 Pleischwitz-Treschen 104.
 Pleß 3872.
 Pleischnitz 3268.
 Ploße 1422.
 Plohnmühle 1423.
 Plothow 2395.
 Plothnitz (Frankenf.) 235/6.
 " (Nimptsch) 917.
 Pluder 3615. [4316.]
 Pluschnitz (Gleiw.) Kl. 4313.)
 " (Gr. Strehl.) Gr. 4163.
 Pniow 4245.
 Pniowitz 4212.
 Poczucha 3800.
 Poddor 4195.
 Podbitau 293.
 Podlenze 3819.
 Podlesch-Przewos 3217.
 Podlesie 3873.
 Podolschine 4134.

- Podrosche 2938.
 Pöpel 164.
 Pöpelwitz 41.
 Pogarell 210. (176.)
 Pogarth 1424.
 Pogorzelleß 3234.
 Pogrzebin 3917.
 Bogul Klein 1821.
 Pohlanowitz 165. (153.)
 Pohldorf 416.
 Pohlom (Gleiwitz) 4246.
 Pohlshildern 2691.
 Pohlsdorf (Gleiw.) 4289. 4293
 „ (Goldb. G.) 2306.
 „ (Neumarkt) 743.
 Pohlwitz 2692.
 Pölschwitz 2546. Ober 2508.
 „ Nieder 2514.
 Polach 2865.
 Polame 2377.
 Polanowitz 3473.
 Polgen 1822/3. 1835.
 Politz 460.
 Polkau 1915.
 Polke 2371.
 Polkendorf 744.
 Polkwitz 2109/10.
 Pollentschine 1594.
 Pollogwitz 42. (101.)
 Polnischer Wald 3569.
 Polnisch. Weitere Orte f.
 unter den Stammnamen.
 Polsnitz (Neumarkt) 820.
 „ (Waldburg) 1665.)
 Polwitz 1117. [1686.]
 Bomben 2515.
 Bommerswitz 3514.
 Bomorske 509.
 Bomsdorf Ober 576. 628.
 „ Nieder 575.
 Bontenpütz 3918.
 Bonischowitz 4273.
 Bonoschau 3570.
 Bontwitz 990. (1084.)
 Boppellau (Äpfeln) 3794.
 „ (Nybnitz) 4096.
 Boppelwitz 866. 955.
 Boppschütz 2005/7. 2044.
 Boremba (Pfeß) 3874.
 „ (Gr. Strehlitz) 4140.)
 Borlewitz 365. [4163.]
 Borombel f. Holzhagen.
 Borschütz 2111.
 Borschwitz 1386.
 Bosadow 4242.
 Boschilleß 3816.
 Boschollau 4040.
 Boselwitz 2693.
 Bosertß (Rimpfisch) 892.
 „ (Schweidn.) Hohen 1245.
- Boßnitz 1740.
 Bosnowitz 4171. 4189.
 Bosottendorf 2233.
 Boffen 1981.
 Bofstel 465.
 Bofstelwitz 991.
 Bofstenvorwerk 3472.
 Boßnitz 3515.
 Botempa 4299.
 Bogenfarb 3218.
 Bowitzko 546.
 Bramsen (Brieg) 195.
 „ (Neustadt) Gr. 3769.
 „ „ Klein 3712.
 Braukau 1824.
 Brauske Ober 2939.
 Brausnitz (Zauer) 2516. 2530.
 „ (Militzsch) 560.
 Brauß 918. 1199.
 Brechau 1364.
 Bretland 3645.
 Breißdorf (Volkshain) 1919.
 „ (Striegau) 1503.
 Breiswitz 4247.
 Breschlebie 4248.
 Brieborn 1425/6. [2938.]
 Briebus (Rothenbg.) Klein)
 „ (Sagan) 3052.
 Briedemost 2174.
 Brießen 992/3.
 Brimkenau 3157.
 Brimkenauer Bruch 3151.
 Brimkenauer Forst 3158.
 Brinkendorf 2703.
 Brinznitz 2694.
 Brinzdorf 1964.
 Brisselwitz 43.
 Bristelwitz 1595.
 Britram 893.
 Brittag 2385.
 Bronitz Deutßch 3726.
 „ Polnisch 3770.
 Proboschowitz 4282.
 Probotschütz 1596.
 Probstberg 3728.
 Probstei 745.
 Probstthain 2307. (3082.)
 Profen 2528. 2547.
 Bronny 3591.
 Bronzendorf 1365. 1390.
 Broschütz 3474.
 Broschowitz 3960.
 Broszame 1825.
 Brostau 3795/6.
 Brotßch (Breslau) 44.
 „ (Militzsch) 466. (465.)
 Brotßkenthain 1262. 1318.
 Broßan 267.
 Brschiedrowitz 931.
 Bruskau 4041.
- Brzeborowitz 3215.
 Brzebawie 3904.
 Brzelaita 3437.
 Brzerwa 4193.
 Brzewos Podlesch. 3217.
 Brzybor 1366.
 Brzygorzelle 679.
 Brzytocna 4046.
 Paar 3606.
 Bschow 4097.
 Bschyszowka 4305.
 Btrzonßna jetzt Fißchgrund.
 Biurow 4025/6.
 Btafowitz 4202.
 Budel 2149.
 Budigau 877.
 Budisch 1597.
 Bühlau 1067.
 Bürben 2056.
 Bürbischau 1541. 1645.
 Bürschen 2112.
 Bürschtau 2008.
 Buschine 3269.
 Buschkau (Sagan) 3053.
 „ (Schweidn.) 1267. 1319.
 Buschkowa 90.
 Buschmühle 1237.
 Buschvorwerk (Sagan) 2990.
 Buschwitz 746.
 Buszki (Gleiwitz) 4235.
 Butschlau 2113.
 Byßchc jetzt Sandau.
- Qualkau 1268.
 Quallwitz 1826.
 Quanzendorf 894.
 Quarghanmer 4284.
 Quartitz 2114.
 Queitßch 1269.
 Querbach 2797.
 Querzeiffen 2452.
 Quiddendorf 219.
 Quilitz 2175.
 Quitzdorf 2940.
 Quumälßch 3054.
 Quolsdorf (Rothenbg.) 2941.
 „ (Sagan) 3055.
 Quosnitz 1158.
- Raaben (Schweidnitz) 1270.
 Raake (Weiß) 1070.
 „ (Trebniß) Groß 1598.
 „ (Wohlau) 1880.
 Raab 597.
 Raben (Zauer) 2528.
 Rabenau 399.
 Rabenberg 2252.
 Rabenmühle 2126.
 Rabitzhau 2792. 2798.
 Rabjen 2115.

- Rachen 747.
 Radchowiz 4294.
 Radelsdorf 450.
 Radichüz 780. 821.
 Radwiz (Löwenb.) Gr. 2822.
 Wenig 2804.
 " (Dels) 1041.
 Radzow 3831.
 Radau 4008.
 Radardorf 748.
 Radchen 2308/9.
 Radetz 2897.
 Radelau 1539.
 Radine 1704.
 Radisch Gr. 2942.
 Radlin 4085.
 Radlof 4208.
 Radlowiz 1159. (1098.)
 Radmeriz 2234.
 Radoschau (Cosel) 3244.
 " (Stattowiz) 3443.
 " (Rybnitz) 4098.
 Radostowiz 3875.
 Radichüz 1367. (1355.)
 Radstein 3713.
 Radun 4249.
 Raduschlowiz 1118.
 Radwaniz G. 14. 166.
 Radzionkau 4213.
 Radziung 547.
 Radel 2994.
 Rädliß 1368/9.
 Rädubchen 366/7.
 Radersdorf 418. (415.)
 Raindowka 3825.
 Raismannsdorf 2695.
 Raika 3516.
 Ranchwiz 919.
 Randowhof 964.
 Rankau 923.
 Ranfehof 3342.
 Ransdorf 2116.
 Ranjen 1370.
 Ranjern 45.
 Raschdorf Raubniz 220.
 Raschen 1599.
 Raschewiz 1600.
 Raschgrund 837.
 Raschowa 3219.
 Raschüz 3961.
 Raschwiz 3290.
 Rasenvorwerk 2004.
 Rasselwiz Klein 57. 101.
 " Poln. 3750. (3753.)
 Ratiski 641.
 Rathau 1824.
 Rathe 1026.
 Rathen (Neumarkt) 784. 787.
 " (Neurode) 839. 861.
 Rathmannsdorf 3693.
- Ratibor 3962. (3990.)
 Ratiborchammer 3953.
 Ratich 3919.
 Ratichinof 424.
 Raßen 2487.
 Rauben Mönau 2482.
 " (Rybnitz) 4117/9.
 Raubniz Raichdorf 220.
 Raubniz 1371/2.
 Raupenau 2850.
 Raufcha 2193.
 Raufschwalbe 2259.
 Raufchwiz 2176.
 Raufste (Falkenberg) 3270.
 " (Striegau) 1504. 1521.
 Raufze 749.
 Raufen 3056.
 Raufte 3287.
 Raufchen 1827.
 Rauchen 3129.
 Rauchenberg 2310.
 Raufewiz 1064.
 Rauberg Panten 2687.
 Raubniz (Breslau) 46.
 " (Hirschberg) 2446/7.
 Raubhardt 1189.
 Rauchau 895.
 Rauchen (Guhrau) 368.
 " (Lüben) 2866/7.
 " (Ramslau) 682.
 Rauchenau (Volkshain) 1900.
 " (Frankenstein) 268.
 " (Glatz) 279.
 " (Sagan) Groß 3031.
 " b. Priebus 3057.
 Rauchenbach (Görliß) 2235/6.
 " (Reichenb.) 1220/4.
 Rauchenforst 840.
 Rauchenstein 269.
 Rauchgut 1905.
 Raubhardt 1189.
 Rauchwaldau 3096.
 Rauchwalde 2943.
 Rauburg 567.
 Raube 2066.
 Raubhof 4141.
 Rauben 3646.
 Raubswaldau 1669.
 Rauberg (Glogau) 2069.
 Raubdörfel 586. 606.
 Raubersdorf 3475.
 Raubnerz 294.
 Raubfeld 788.
 Raubsdorf (Cosel) 3254.
 " (Reiße) 3674.
 Raubshain Ober 2009.
 Raubau 928.
 Raubendorf 3397.
 Raubewiz 3369.
 Raubezagel 226.
- Rauficht Haynauisch 2311.
 Raubenhof 1929. [308.]
 Raubersdf. (Glatz) 295/98.)
 " (Lauban) 2622.
 " (Rothenburg) 2944.
 " (Sagan) 3073.
 Raubwegvorwerk 2349.
 Raubezo 4225.
 Raubersdorf 2517.
 Raupline 47.
 Raupich 3738.
 Raupen 4227.
 Raupkau 2117.
 Raupiz 4250.
 Raupigerhütte 4258.
 Raubchen 1828.
 Rauben 601. 629.
 Raubendorf (Landesh.) 2567.
 " (Waldburg) 1658.
 Raubkau 3133.
 Raubichhof 303.
 Raubniz 192.
 Raub 1487.
 Raubersdorf (Frankenst.) 270.
 " (Neustadt) 3714/5.
 " (Reiß) 3833.
 " (Strehlen) 1454
 Raubliß 3694.
 Rauberg (Goldb.-f.) 2362.
 " (Ramslau) 690.
 " (Rohlau) 1829.
 Raubendorf 2784. 2823.
 Raubmertheide 3694a.
 Rauback 2919.
 Raubenthal 1572.
 Raubchen 2193. 2945.
 Raubchüz 2154.
 Raubersdorf 2868/9.
 Raubin 1735. -Gulguth 1735.
 Rauberswalde 3644.
 Raubershof 2097.
 Raubsdorf 224.
 Raubland (Pegn.) 2744.
 " (Rosenberg) 3997.
 " (Schönau) 3097.
 Raubliß 2355. 2363.
 Raubersdorf (Volkshain) Alt
 1901. 1923.
 " (Hirschb.) Rauber 2439.
 " " Wüste 2430.
 " (Löwenb.) gräf. 2799.
 Raubersdorf 3098/9.
 Raugau (Cosel) 3220.
 " (Falkenb.) 3288.
 " (Frankenstein) 230.
 " (Grottkau) 3370.
 " (Reignitz) 2696.
 " (Oppeln) 3808.
 " (Ratibor) 3920.
 " -Rosenau 1271. 1320.

- Rogauhof 3920.
 Rogelmühle 646.
 Rogelwitz 193.
 Rogojsna 4099.
 Rogosawa 467.
 Rogow 3914.
 Rohrau 2568. [1925.]
 Rohnstock 1916. 1924. Ober/)
 Rohow 3939.
 Rohrau 1119.
 Rohrlach 3108.
 Rohrwiese 2010.
 Rokitsch 3219.
 Rokittitz 3177.
 Romberg 48.
 Rommenau 750.
 Romnitz 2697.
 Romolowitz 751.
 Roniken 369.
 Rosalienhof 1648. 3475.
 Roschkau 3940.
 Roschkowitz 3476.
 Roschowitzdorf 3221. (3201.)
 Rosdzin 3439.
 Rosen (Kreuzburg) 3477.
 " (Leobschütz) 3549.
 " (Strehlen) 1427/8.
 " (Striegau) Gr., Kl.
 u. Dber 1488.
 Rosenau (Kiegnitz) 2698. 2750.
 " (Schönau) 3083.
 " (Schweidn.) 1271. 1320.
 Rosenbach 221.
 Rosenberg Alt 4009.
 Rosenhain 1160.
 Rosenhof (Goldb.-G.) 2332.
 " (Sagan) 3028.
 Rosenig 2699.
 Rosenthal (Breslau) 49. (153.)
 " (Brieg) 189.
 " (Freystadt) 2033.
 " (Habelschw.) 437. (438.)
 " (Schweidnitz) 1261.
 Rosenvorwerk 91.
 Rosmierka 4185.
 Rosmierz 4186.
 Rosniontau 4141.
 Rosnochau 3745.
 Rosscha 3805.
 Rostersdorf 1373.
 Roswadze 4133.
 Rossberg 3174.
 Rossdorf 3289.
 Rossdorf 3631.
 Rosswitz 929.
 Rotergut 421.
 Rothbrünnig 2364.
 Rothenburg 2978.
 Rothenburger Vorwerk 2395.
 Rothenzechau 2430.
 Rother Hof 1184.
 Rotherinne 1072.
 Rothesh Vorwerk 284.
 Rothhaus (Brieg) 177.
 " (Weiß) 3647.
 Rothkirch 2700.
 Rothkirchhof 2872.
 Roth-Kirchdorf 1272.
 Rothlach 1947.
 Roth-Lobendau 2312.
 Roth-Neudorf 920.
 Rothschloß 896. (952.)
 Rothsürben 50.
 Rothvorwerk 1996.
 Rothwaltersdorf 855.
 Rottwitz 3669.
 Royn 2701/2. 2751.
 Ruda (Hindemb.) 3421.
 " (Ratibor) 3963.
 Rudelsdorf (Vaub.) 2605/6.
 " (Neurode) 844.
 " (Rimptsch) 933. 956.
 " (Gr. Wartenbg.) 1705.
 Rudelstadt 1902.
 Ruderswald 3941.
 Rudrau 4274.
 Rudnit 3921. 3958.
 Rudolphshof 2031.
 Rudolphswaldau 1670.
 Rudolphsbach 2703.
 Rudolphshof 3079.
 Rudolowitz 3876.
 Rudy-Pietar 4218/9.
 Rudzinitz 4251.
 Rückers 321.
 Rückersdorf 3134. 3168.
 Rüstern Mittel 2646.
 Rügen 370.
 Ruhland 2477.
 Rungendorf 1240.
 Runzen 1161. (955.)
 Ruppendorf 3058.
 Ruppersdorf 1429.
 Ruptau 4100.
 Ruschinowitz 3590.
 Ruschlowitz 897.
 Ruthshof 1976.
 Rux 1601.
 Rybna 4203.
 Rybnik 4101. (4093.)
 Ryndowitz 3598.
 Rzeßitz 3222.
 Rzuchow jetzt Schönburg.
 Rzyziskien 1746.
 Saabe 677.
 Saabor (Grünberg) 2407.
 " (Neumarkt) 752.
 Saalberg 2433.
 Saara 727.
 Saarau 1273.
 Saaramenze 753.
 Saatz 3032.
 Sabagne 3463.
 Sabel Alt 2118. (2160.)
 Sabine 3301.
 Sabiof 976.
 Sabitz 2870.
 Sablath 822.
 Sabor (Glogau) 2064.
 Saborwitz 371.
 Sacharowitz 4323.
 Sacherwitz 51.
 Sackwitz 754.
 Sackerau (Dhlau) 1120.
 Sackerhöhe 1602.
 Sactrau (Münsterb.) 599. 603.
 " (Dels) 1077.
 Sactrau (Gr. Strehl.) 4134.
 " (Gr. Wartenb.) 1756.
 " =Turawa 3804.
 Sadewitz (Breslau) 116.
 " (Rimptsch) 898.
 " (Dels) 1089.
 Säbischdorf 1321.
 Sägen 1455.
 Sägewitz 52. 53. 166.
 Sänit 2946.
 Särtschen 2981.
 Sagan 3059. 3074. (3046.)
 Sagan'sche Heide 3046.
 Sagschütz 755.
 Sagrau (Cosel) 3248.
 Salese (Ramslau) 680.
 " (Gr. Strehlitz) 4135.
 Salisch 2119.
 Salischütz 372. 404.
 Salzbrunn Ober 1671.
 Sandowitz 1119.
 Samitz (Glogau) 2120.
 " (Goldb.-G.) 2313. 2333.
 Sandau Fürstl. 3877.
 " (Ratibor) 3942.
 Sanderhof 1477.
 Sandförstgen 2910.
 Sandhof (Dels) 1030.
 " (Pleß) 3854.
 Sandowitz 4147.
 Sandratschütz 1757.
 Sandvorwerk (Falknb.) 3328.
 " (Lublitz) 3564.
 " (Pleß) 3826.
 Sapraschine 1603.
 Sarnau (Gletwitz) 4317.
 " (Kreuzb.) 3459. 3478.
 Sarne (Falkenberg) 3290/1.
 Sasterhausen 1489.
 Sattel 2407.
 Satteldorf 3371.
 Sattkau 50.

- Saubernitz 2988.
 Sauermannsmühle 2379.
 Saul Gr. 334. Kl. 371.
 Sausenberg 4034.
 Sayne 548.
 Sbitzschin 1736.
 Sbitzke 665.
 Schabenau 373.
 Schabitz 2155.
 Schadegur 667. [2947.]
 Schabendorf (Rothenburg))
 (Sprottau) 3164.
 Schaderwitz 3271.
 Schadewalde 2607.
 Schädltz 3878.
 Schäferberg (Wohlau) 1799.
 Schäferei (Breslau) 45.
 " (Cofel) 3230.
 " (Frankenst.) 222.
 " (Görlitz) 2223.
 " (Golbb.-h.) 2297.
 " (Dels) 981. 1006. 1045.
 " (Dppeln) 3808.
 " (Rothembg.) 2944.
 " (Sagan) 2997.
 " (Gr. Strehlitz) 4127.
 " (Wohlau) 1810. 1823.
 Schäfererhof (Bunzlau) 1952.
 " (Falkenb.) 3299.
 " (Guhrau) 386.
 " (Zauer) 2513.
 " (Ramslau) 665.
 " (Reiße) 3641.
 " (Dels) 1007.
 " (Flech) 3890.
 " (Reichenbach) 1172.
 " (Schweidn.) 1265.
 " (Steinau) 1361. 1371.
 Schäfererivorwerk (Breslau)
 35. (45. 78.)
 " (Freystadt) 2004. 2006
 2019. 2043/4.
 " (Glogau) 2080. 2090.
 2107.
 " (Grüb.) 2402. 2408.
 2415.
 " (Guhrau) 340. 342. 377.
 " (Habelschwerdt) 414.
 " (Lauban) 2572.
 " (Viegnitz) 2694. [541.]
 " (Militzsch) 486. 493. 534.)
 " (Ramslau) 636. 640.
 " (Neumarkt) 708. 735.
 " (Dels) 991.
 " (Rothemb.) 2920. 2927.
 " (Sagan) 3013/4.
 " (Schweidnitz) 1294.
 " (Sprott.) 3121. [1605.]
 " (Trebmitz) 1560. 1581.)
 " (Gr. Wartenb.) 1732.
- Schäfererivorwerk (Wohlau)
 1767. 1802. 1818. 1824.
 Schäferhof (Glas) 322.
 Schäß 374. (334.)
 Schatanau 4252.
 Schalkau 54.
 Schalscha 4253.
 Schammerwitz 3922.
 Schanz 3814.
 Scharfenberg 3334.
 Scharfenec 841.
 Scharfenort 2314.
 Scharlow 4254.
 Scharley 3179.
 Scharnosin 4142.
 Scharowitz 3755/6.
 Schaueremühle 1954.
 Schauerwitz 92.
 Schebitz 1601. 1604. 1612.
 Scheschowitz 4306.
 Scheblau 3318.
 Schedliske 3309.
 Schedlitz 4172.
 Scheibau 2011.
 Scheibenhof 414.
 Scheibsdorf 2752.
 Scheidelwitz 1114. 1116.
 Scheidewinkel 845.
 Scheitnig Alt 83.
 Scheitai 3744.
 Schelitz 3716/7.
 Schellendorf 2315/6.
 Schennowitz 3571. 3599.
 Schepankowitz 3943.
 Scheppanowitz 3292.
 Scheppelewitz 3323.
 Scherlent 3579.
 Schertendorf 2396.
 Schwefowitz 4145.
 Schichowitz 3964.
 Schickerwitz 1073.
 Schidlawe 1600.
 Schiedlagwitz 93. 167. (740.)
 Schiedlow 3310.
 Schiefer 1366.
 Schierakowitz 4295/6.
 Schierau 2317.
 Schierofau 3620.
 Schieroth 4321.
 Schildau 3100.
 Schildberg 598.
 Schilde 3648.
 Schilfowitz 1830.
 Schillermühle 55.
 Schillersdorf 3982.
 Schimtschow 4186.
 Schimmelei 619.
 Schimmelwitz (Viegnitz) 2704
 " (Neumarkt) 823. (718.)
 " (Trebmitz) 1605. [766.])
- Schinnitz Groß 3816.
 Schinnitz Klein 3795.
 Schimonia 4186.
 Schindelmühle 1768.
 Schindroß 4211.
 Schirowslawitz 3464.
 Schlabitz (Guhrau) 405.
 " (Militzsch) 496.
 Schlabotschine 497.
 Schlaney 299.
 Schlanowitz 1831.
 Schlanz 56.
 Schlaßwitz 380.
 Schlaßmann 2121.
 Schlaube 375/6.
 Schlaupe 756.
 Schlauphof 2705.
 Schlaupitz (Reiße) 3670.
 " (Reichenbach) 1208.
 Schlaupp 1832.
 Schlauroth 2260.
 Schlaufe 577. 630.
 Schlaufwitz 3984.
 Schlawa 2012.
 Schlegel 842.
 Schlegenberg 3517.
 Schleinitz (Reiße) 3662.
 " (Dels) 1065.
 Schleiße (Rothenburg) 2970.
 Schleiße (Gr. Wartenb.) 1737.
 Schlenz 520.
 Schlestengrube 3181.
 Schles.-f. u. d. Stammtamen.
 Schlesswitz 1833.
 Schlichtingsheim 341. 362.
 372. 2146.
 Schliesa Alt 101. (57.) Neu 57.
 Schloßelhof 1182.
 Schloßwitz 3718.
 Schloin (Glogau) 2177.
 " (Grünberg) 2416.
 Schloß Giersdorf 251.
 Schloßgut 2593.
 Schloßhof (Bunzl.) 1976.
 Schloßhof (Cofel) 3211. 3251.
 " (Glas) 314. 322.
 " (Guhrau) 357.
 " (Habelschwerdt) 424.
 " (Hindenberg) 3421.
 " (Lüben) 2849. 2878.
 " (Münsterberg) 567.
 " (Neurode) 859.
 " (Neustadt) 3749.
 " (Ratibor) 3913. 3934.
 Schloßvorwerk (Wolfenb.))
 " (Glogau) 2169. [1886.])
 " (Grünb.) 2415.)
 " (Kreuzburg) 3475.)
 " (Militzsch) 491.)
 " (Sagan) 3008.)

- Schloßvorwerk (Sprottau) 3119. 3162.
 (Gr. Wartenb.) 1738.
 Schloßendorf 271.
 Schloßnitz 2753.
 Schmachtenhain 768.
 Schmarzt 3479/80.
 Schmarzt-Gluth 1606.
 Schmarze 1048. 1090.
 Schmarzt 58.
 Schmeißdorf 3518.
 Schmeltke 508.
 Schmellwitz (Neumarkt) 757.
 " (Schweidnitz) 1295.
 Schmelzdorf 3649.
 Schmiedeberg (Hirschberg) 2427. 2454.
 " (Ramslau) 646.
 Schmiedefeld 59.
 Schmiedegrund 1192.
 Schmiedegrube 549. 561.
 Schmittsch 3771.
 Schmitzdorf 899.
 Schmochwitz 2706.
 Schmögerle 1834. [661. 665.]
 Schmograu (Ramslau) 655. f
 " (Wohlau) Groß 1881.
 " Klein 1835.
 Schmolitz 3695.
 Schmollen 1027/9. 1091.
 Schmoltschütz 994.
 Schmolz 60.
 Schmolzthof 1187.
 Schmotzjeffen 2824.
 Schnallenstein 436/8.
 Schneiderhof 319.
 Schnellendorf 3272/3.
 Schnellenfurt 1964. 1969.
 Schochwitz 1162.
 Schödelwitz 224.
 Schöbefirch 758.
 Schönaid 2033.
 Schönau (Brieg) 211.
 " (Glogau) 2122.
 " (Habelschwerdt) b. Landef 419.
 " b. Mittelm. 433.
 " (Liegnitz) 2657.
 " (Neumarkt) 759.
 " (Dels) 995/6.
 " (Schönau) Alt 3101.
 Schönbad 760.
 Schönbankwitz 61.
 Schönberg 2608. 2634/5.
 Schönborn (Bresl.) 62. (123.)
 " (Liegnitz) 2754.
 " (Rothenburg) 2948.
 Schönbrunn (Laub.) 2609.
 " (Ramslau) 677.
 " (Sagan) 3033.
 Schönbrunn (Schweidnitz) (Strehl.) 1456. [1322.]
 " (Wohlau) 1787.
 Schönburg 4102.
 Schönborn 1964.
 Schöneiche (Neumarkt) 761.
 " (Gr. Wartenbg.) 1757.
 " (Wohlau) 1836.
 Schönellguth 1607.
 Schönfeld (Brieg) 194. 212.
 " (Bunzl.) 1948/50.
 " (Goldbg.-G.) 2318.
 " (Habelschwerdt) 434.
 " (Kreuzburg) 3481.
 " (Schweidnitz) 1274.
 " (Strehlen) 1445. 1457.
 Schönharte 572.
 Schönheide (Frankft.) 222/3.
 " (Grottkau) 3372.
 Schönhof 3605.
 Schönjohnsdorf 599. 603.
 Schönsteine 1707.
 Schönwald (Kreuzburg) 3495.
 " (Rosenb.) 4010. (4002.)
 " (Gr. Wartenb.) 1757.
 Schönwaldau 3102.
 Schönwalde (Frankenst.) 239.
 Schönwalde (Meiße) 3650.
 Schönwiese 3519.
 Schönwitz 3274.
 Schöpß 2237.
 Schöffschütz 4049.
 Schöllendorf 1706.
 Schollwitz 1903.
 Scholtzei 859.
 Scholzegut 2744.
 Scholzthof 300.
 Schomberg 3175.
 Schoutke 3496.
 Schonomitz 3923.
 Schoppinitz 3439.
 Schoschow 4052.
 Schosdorf 2778/81.
 Schoslawe 2371.
 Schosnitz 63.
 Schosnofke 2371.
 Schottgau 64.
 Schottwitz 65. (165.)
 Schräßsdorf 224.
 Schreibendorf (Brieg) 213.
 " (Landeshut) 2561.
 " (Strehlen) Rdr. 1440.
 " " Mittel 1439. 1458.
 " " Ober 1441. (1437.)
 " Unter 1396.
 " Kleinholz 433.
 Schreiberbach 2596.
 Schreiberhau 2435.
 Schreibersdorf (Lauban) 2610/2. 2636. (2630.)
 Schreibersdorf (Neum.) 824.
 " (Neustadt) 3739.
 " (Ratibor) 3985.
 " (Gr. Wartenb.) 1739.
 Schrepau 2173.
 Schriegwitz 762.
 Schrien 2123.
 Schrom 272.
 Schnersee 346. (393.)
 Schnerthof 2744.
 Schüßeldorf 214.
 Schühlich 32.
 Schüttlau 377/8.
 Schützenhof (Grottkau) 3373.
 " (Liegnitz) 2707/8. (697.)
 " (Dels) 997. [1487.]
 Schuhmacherhof 2097.
 Schurast 3329.
 Schwärze 3746.
 Schwannwitz 3644. 3661.)
 Schwandorf 3651. [3677.]
 Schwanowitz 195.
 Schwarzitz 2391.
 Schwarzau 2871.
 Schwarzbach (Hirschb.) 2428.
 " (Hoyerswerda) 2478.
 " (Lauban) 2578.
 Schwarzfollm 2464.
 Schwarzvorwerk 363.
 Schwarzwald (Neuth.) 3182.
 " (Eublinitz) 3572.
 " (Rosenberg) 4025.
 Schwarzwaldbau 2569.
 Schwedeldorf Ob. 279. 301/3.
 " 323. Nieder 300.
 Schwedlich 3374.
 Schweidnitz 1323.
 Schwein Groß 2108.
 " Klein 2124.
 Schweinberg 763.
 Schweinbroten 1413. 1459.
 Schweinern Klein 1608.
 Schweinorwerk 2944. 3555.
 Schweinhaus 1904.
 Schweinitz (Grünb.) 2386/8.
 Schweinitz (Lauban) Neu 2577.
 " (Liegnitz) Kl. 2709.
 " (Neumarkt) Poln. 825.
 Schweinsdorf 3719.
 Schweinz 1895.
 Schweizerei 1037. 1058.
 Schwenden 2382.
 Schwengfeld 1275.
 Schwenting (Nimptsch) 932.
 Schwentroschine 498.
 Schwenz I. 313. II. 278.
 Schwerciau 1554.
 Schwezta 2613/4.
 Schwezterwitz 3747. 3772.
 Schwiebedawe 468.

- Schwieben 4255.
 Schwiebindorf 1955.
 Schwiebnitz 657.
 Schwientochlowitz 3182.
 Schwientochowitz 4256.
 Schwierke 4147.
 Schwierke 998.
 Schwierkeberg 1018.
 Schwierz 3617.
 Schwiniowitz 4300.
 Schwirkau 4103.
 Schwirz 678.
 Schwofka 1163. (57.)
 Schwofitz 66. (83.)
 Schwundnig (Nels) 1074.
 " (Trebniß) 1646.
 Schwusen 2125.
 Schynlowitz 4123.
 Schynowitz 3965.
 Sciern 3824.
 Szczepanowitz 3797.
 Szczepanowitz f. Schepanf.
 Sczyslawitz 4104.
 Sedshufen-Langenw. 2755.
 Sedsktefern 999.
 Seckerwitz 2548.
 Sebczyn 2389.
 See 2949.
 Seebnitz 2872.
 Seedorf (Grünberg) 2397.
 " (Viegnitz) 2710.
 Seedorf (Neumarkt) 763.
 Seehaus 2685.
 Seedorwerk 2230.
 Segeth 4205.
 Seherrshau 1202.
 Seherrgrund 219.
 Seichau 2531.
 Seichwitz 4011/2.
 Seidenberg Alt 2615.
 Seidlitzau 2555.
 Seidlitzhof 1206.
 Seidorf 2431. 2441. (2443.)
 Seiferdau 1242. 1250. 1324.
 Seifersdorf (Bunzlau) 1951.
 " (Falkenberg) 3311.
 " (Goldberg-G.) 2319.
 " (Viegnitz) 2711. 2756.
 " (Neurode) 856.
 " (Schweidnitz) 1232.
 " (Wohlau) 1858.
 " Bohrau 1912.
 Seifersshau 2437. (2443.)
 Seifersdorf (Freystadt)
 2013/4.
 " (Grottkau) 3375. 3405.
 " (Guhrau) 381.
 " (Hlau) 1121.
 " (Schönaue) 3103.
 Seiferssholz 2398.
- Seifrodau 1837.
 Seitenberg 439/41.
 Seitendorf (Frankft.) 225. 273.
 " (Löwenberg) 2782.
 " (Schönaue) 3104.
 " (Waldburg) 1659.
 Seitich 379.
 Sella 2475.
 Selten 3060/1.
 Semeinow 469. 482.
 Semmelwitz 2549.
 Senditz 1609.
 Senitz 957.
 Separation 4028.
 Seppau 2126.
 Sercha 2238.
 Seršno Ob. 4257. Ndr. 4258.
 Servitutwald 3757.
 Seschwitz 94.
 Sgorjellitz 667.
 Sibyllenort 1049.
 Siebichfür 3062. [(2824.)]
 Siebeneichen 2783. 2825.)
 Siebenhufen (Zauer) 2503.
 2518.
 Siebenhufen (Görlich) 2187.
 " (Strehlen) 1430.
 Siebershof 242.
 Siebischau 67.
 Siegda 1864. 1882. [2365.)
 Siegendorf (Glb.-G.) 2320.)
 Siegersdorf (Bunzlau) 1952.
 1964. 2135.
 Siegersdorf (Freystadt) Ob.
 2015. 2057. Ndr. 2015/6.
 Siegfriedsdorf 3879.
 Siegfriedshof 2994.
 Siegroth 900.
 Sielontke 1700.
 Siemianowitz 3437. 4231.
 Silber 3063.
 Silberkopf 3924.
 Silbitz 901.
 Sillmenau 68.
 Simbsen 2127.
 Simmelwitz 666.
 Simmenau 3482.
 Simsdorf (Volkshain) 1905.
 " (Neustadt) 3755.
 " (Dppeln) 3785.
 " (Striegau) 1490.
 " (Trebniß) 1610.
 Sirgwitz 2771.
 Sitten 1585.
 Sigmansdorf 1122.
 Skaal 4283.
 Skalik 881.
 Skalung 3483.
 Starjine 1611.
 Sterbersdorf 2970.
- Sfeypden 2128.
 Sflarnia 3562.
 Stohl 2519. 2550.
 Storkschau 667.
 Storkau 4035.
 Storse 637.
 Stotchenine 1647.
 Stronschau 4013.
 Strziblowitz 3573.
 Strzischow 4105.
 Slawenitz 3240.
 Slawikau 3925.
 Slawitz 3815.
 Slupsko 4275.
 Smilowitz 3880.
 Smolnitz 4286.
 Sodow 3574.
 Solgower 3575.
 Sohra 2239/41.
 Sohr-Neundorf 2242. 2261.
 Sokolnik 3324.
 Solarnia (Lublinitz) 3616.
 " (Platibor) 3966.
 Solce f. Holzhagen.
 Sonnenberg 3305.
 Sophienfeld 3184.
 Sophienhof 4023.
 Sophienruh 2068.
 Sophienthal 380.
 Sophienvorwerk 2134.
 Soppau 3520.
 Sorgau (Grottkau) 3418.
 " (Viegnitz) 2711.
 " (Schweidn.) Neu 1236.
 " (Wohlau) 1838.
 Sorge (Breslau) 50.
 " (Falkenberg) 3325.
 " (Freystadt) 2014.
 " (Sagan) 3009.
 " (Gr. Wartenb.) 1718.
 " (Wohlau) 1790.
 " Neu f. Neuforge.
 Sorgenfrei 3304.
 Sorowski 3570.
 Sozniza 3427.
 Sowade (Dppeln) 3798.
 Sowiżna 3471.
 Sowitz 4208.
 Spähne 1414.
 Spahlitz 1030.
 Spangenberg 2031.
 Speicherhof 1650.
 Spiegelhof 3576.
 Spillendorf 826.
 Spiller 2826. (2814.)
 Spittelndorf 2712.
 Spige Wüste 1378.
 Sponsberg 1612. 1648.
 Spree 2950/1.
 Sprentzke-Teich 521.

- Sprentschütz 4173.
 Springsdorf 3293.
 Spröttchen 2873.
 Sproitz 2952.
 Sprottau'r Forst f. Rüpper.
 Sprottschdorf 3135.
 Spurwitz 1133.
 Stabelwitz 69. (136.)
 Stachau 902.
 Stadtvorwerk 346. 562. 1223.
 Stadtwald 4196.
 Staedtel 679.
 Stäubchen 1276.
 Stahlhammer 3607.
 Stampen 1050.
 Stangenhain 2262.
 Stanisch 4148/9.
 Stanitz 4120.
 Stannowisch 2984.
 Stannowitz (Dhlau) 1164.
 Stanowitz (Rybnik) 4106.
 " (Striegau) 1522.
 " Nieder u. Ober 1491.
 Stanfchen 1839.
 Starwitz 3376/7.
 Staube 3836. 3881.
 Steblau 3577.
 Steffitz 499.
 Stein (Nimptsch) 903.
 " (Dels) 1000.
 " (Rybnik) 4107.
 " (Gr. Strehl.) 4174/5.
 Steinau a. D. 1387.
 " D. S. 3773.
 " Ellguth- 3257.
 Steinbach (Lauban) 2577.
 " (Nothenb.) 2953.
 Steinberg 2321/2.
 Steinborn 2017.
 Steine (Breslau) 70.
 " (Löwenberg) 2810.
 " (Neurode) Ober 863.
 " " Mittel
 " " 843. 857. 862.
 " " Nieder 858.
 " (Dhlau) Deutsch 1123.
 " (Gr. Wartenb.) Schön
 " 1707.
 " (Löwenbg.) (Egelsdorf)
 Steinersdf. 668/9. [2810.]
 Steingrund 475.
 Steinhof 858.
 Steinhübel 3667.
 Steinitz (Glogau) 2100.
 " (Hoyerswerda) 2471.
 Steinfirch (Lauban) 2616/8.
 Steinfirche (Strehlen) 1460.
 Steinkunzendorf 1204.
 Steindölsa 2954.
 Steinsdorf 2323/4.
 Steinseifersdorf 1192.
 Steinseiffen 2449.
 Steinvorwerk 2615. 2631.
 Stelzenberg 2677.
 Stenzelhof 3881.
 Stephansdorf (Reiße) 3696.
 " (Neum.) 764/5.
 Stephenshain 1277.
 Stephanshof 1807.
 Sternalitz 4028.
 Sternberg 3447.
 Sterzendorf 670.
 Steudnitz 2325.
 Stiebendorf-Pietna 3740.
 Stimpel-Kauffung 3087.
 Stoberau 196.
 Stodolkau 4276.
 Stodoll 4121.
 Stöblau (Cosel) 3223.
 " (Neustadt) 3748.
 Stöckel-Kauffung 3090.
 Stöckigt Klein- 2577.
 Stöschwitz 766.
 Stolbergsdorf 1203.
 Stollarowitz 4228.
 Stolz 226. 274.
 Stolzenau 304. 315. 324.
 Stolzenberg 2619.
 Stolzmitz 3521.
 Stonsdorf 2429. 2455.
 Stoschendorf 1201.
 Stoschenhof 2375.
 Strachate 22. [901.]
 Strachau b. Nimptsch 891.)
 " b. Bobten 924.
 Strachwitz (Breslau) 71.
 " (Kaltenb.) 3277.
 " (Piegnitz) 2717.
 Stradam Ober 1711.
 " Mittel 1708. (1697.)
 " Neu 1709. Ndr. 1710.
 Straduna 3809.
 Strandorf 3944.
 Stranz 1964.
 Straßennau 3193.
 Straupitz 2326.
 Strebinow Gogolin- 4165.
 Strebitzko 469.
 Strehlitz (Ramsf.) 641. 671.)
 " (Dels) 1001. [691.]
 " (Schweidnitz) 1325.
 " (Gr. Strehlitz) f. Groß-
 Streibelsdorf 2018/9.
 Streit 1492/3.
 Strenz 1865/6.
 Striegau 1523. (1510.)
 Striege 1461. (1400.)
 Striegelmühle 1278.
 Striegenorf 3378.
 Strien 1883.
 Striese (Trebütz) 1613.
 " (Wohlau) 1840.
 Ströshof 1614.
 Stronn 1002.
 Stroppen (Guhrau) 381.
 " (Trebütz) 1615.
 " Stroschwitz I 3294. II 3275.
 Stroßek 4213.
 Strunz 2129.
 Strufe 767/8. 827.
 Strzebin 3591.
 Stuben 1884.
 Stubendorf 4177.
 Studzienitz 3882.
 Studzienna 3926.
 Stübendorf 3652.
 Stumberg 2130.
 Stufa 781.
 Suchau 4186.
 Sucho-Daniez 4178.
 Sucholohna 4144.
 Suchau (Glogau) 2131.
 " (Sprottau) 3144.
 Sucherorwerk 2083.
 Suchowitz 3249.
 Sürchen Gr. 1841. Kl. 1859.
 Sürding Groß 72. Kl. 56.
 Süßwinkel 1051.
 Sulau 522. (514. 516.)
 Sulkau 384.
 Summin 4108.
 Surmin 1758.
 Sufchen 1758.
 Sufsez 3883.
 Sypin 3945.
 Szodrok 1751.
 Tadelwitz 227.
 Talbendorf 2874.
 Tammendorf 2311. 2366.
 Tanina 3564.
 Tanneberg 3487. [1202.]
 Tannenberg (Reichenbach))
 " (Reiße) 3697.
 Tannenorf (Freyft.) 2036.
 " (Pieß) 3884.
 Tannensfeld 3387.
 Tannhausen 1660.
 Tapphof 1172.
 Tarchwitz 578.
 Tarnast 1616. [275.]
 Tarnau (Frankft.) 243. 246.)
 " (Freyft.) Deutsch 2034.
 " (Glogau) 2132.
 " (Schweidnitz) 1279.
 Tarnitz 3306.
 Tarnowitz Alt 4229.
 Tarnowitz-Neudeck 4215/9.
 Tarnen 379. 382.
 Taschenberg (Drieg) 197.

- Taischenberg (Münsterb.) 587.
 Taischenhof 2327.
 Taischbau 4277.
 Taubnitz 1494.
 Tauchritz 2243.
 Tauer (Glogau) 2108.
 " (Rothenburg) 2964.
 Teich 2049.
 Teicha 2955. (2941.)
 Teichau 1482.
 Teichenau (Schweidn.) 1280.
 " (Wohlau) 1811.
 Teichhäuser 2861.
 Teichhof (Freystadt) 2045.
 " (Ratibor) 3903. 3936.
 Teichvorwerk (Glogau) 2077.)
 " (Lüben) 2861. [2154.]
 " (Nimptsch) 904.
 " (Strehlen) 1429.
 " (Wohlau) 1808.
 Teklusia 3481.
 Tellstruh 4050.
 Tentzschel 2757.
 Tentzschinau 4186.
 Tepliwoda 600. 604. 631.
 Teschenau 3224.
 Tetta 2206.
 Tettau 2494.
 Thalheim 415.
 Thamm 2133.
 Thannsdorf 434.
 Tharnau 3379.
 Thauer (Breslau) 168
 " (Steinau) 1374.
 Theresienberg 3326.
 Theresiengrund 3263.
 Theuderau 1124.
 Thielau 1375.
 Thielgut 839.
 Thielitz 2208.
 Thiemendf. (Laub.) 2620/1.)
 " (Rothenb.) 2959. [2636a.]
 " (Steinau) 1391. (1377.)
 Thiergarten (Bunzlau) 1953.
 " (Falkenberg) 3292.
 " (Riegnitz) 2713.
 " (Miltitz) 479.
 " (Reiße) 3653.
 " (Neustadt) 3729.
 " (Wohlau) 1842.
 Thomasfisch 1165.
 Thomaswalbau (Bunzl.) Db.
 1955. 2135. Ndr. 1954.
 " (Striegau) 1495.
 Thomaswalde (Rothenbg.)
 Thomitz 958. [2921.]
 Thommendorf 1964.
 Thräna 2956.
 Throm 3991.
 Thule 4014.
- Thurmas 3913.
 Thurze (Ratibor) 3967.
 " (Nybnil) 4054.
 Thurze (Rosenberg) 4015.
 Tichau 3885.
 Tiefenfurt 1964.
 Tiefensee (Grottkau) 3386.
 " (Nimptsch) 905.
 Tiefhartmannsdorf 3105.
 Tiegling 2472.
 Tillendorf 1982.
 Tillowitz 3312.
 " Elguth- 3308.
 Timmendorf 3886.
 Tinz (Breslau) 73. 169.
 " (Riegnitz) Groß 2758.
 " Kl. 2714. 2759.
 " (Nimptsch) 906.959/60.
 Tischbrücke 2252.
 Tobolla 3445.
 Töppendorf (Glog.) 2134/5.
 " (Goldberg-F.) 2328.
 Töppich 1923.
 Töschwitz 1376/7.
 Tomnitz 228.
 Torga 2944.
 Torgau 3245.
 Tormersdorf 2965. 2979.
 Toft 4318. 4324.
 " Elguth- 4280.
 Totschen Klein 1649.
 Trach Bärzdorf- 2266.
 Trachenberg 562. (523/51.)
 Trachhammer 4284.
 Trantensee 769. ●
 Trautliebersdorf 2562.
 Trawnig (Cofel) 3225.
 Trawnitz (Ratibor) 3949.
 Trebitz 2136.
 Trebitzschin 4036.
 Trebnig 934.
 Trebnitz 1650. (1621.)
 Trebus 2985.
 Trembatschau 1740.
 Treschen Fleischwitz- 104.
 Triebelwitz 2525. 2551.
 Trockenberg 4219. [3276.]
 Truppenübungsplatz Lamsdf.)
 " Neuhammer 3131.
 Truschütz 4222.
 Tschachawe 1651.
 Tschacht 3516. [770. 828.]
 Tschammendorf (Neumarkt)/
 " (Strehlen) Poln. 1431.
 Tschammer-Elguth 4179.
 Tschammerhof (Glog.) 2097.
 " (Münsterberg) 579.
 Tschansch 6. Kl. 170.
 Tschanschwitz 1432.
 Tschapel Nit 3995.
- Tscharnikau 2715.
 Tschau 2020. 2058.
 Tschauhelwitz 171. (47.)
 Tschauchwitz 3391.
 Tschachen (Neum.) 829.
 " (Schweidnitz) 1281.
 Tschachwitz 74. (22.1099.1110.)
 Tschaidt 3226.
 Tschaltzsch 1843.
 Tschepeline 1861.
 Tschepplau 2137.
 Tscherbeneß 305.
 Tschertwitz 1075.
 Tscheschorf 3380.
 Tscheschen (Gr. Wartenberg)
 1712. (1690.)
 " (Wohlau) 1344.
 Tscheschenhof 2329/30.
 Tscheschenhammer 1713.)
 Tscheschenheide 380. [(1690.)]
 Tscheschowitz 383. 406.
 Tschiefer 2021.
 Tschierschau 2715.
 Tschilesen 1845.
 Tschinischwitz 1496.
 Tschipkei 1803.
 Tschirbitz 2763.
 Tschirbsdorf 2331.
 Tschirnau (Guhrau) 384/5.
 " (Neumarkt) 771.
 Tschirndorf 3046.
 Tschirne (Breslau) 18.
 " (Bunzlau) 1952.
 " (Glogau) Kl. 2138.
 Tschirnhauß-Kauffung 3091.
 Tschirnitz (Glogau) 2139.
 " (Fauer) 2552.
 Tschischdorf 2784. (2806.)
 Tschistey 386.
 Tschode 1632.
 Tschöpelu 3034.
 Tschöplau 2022.
 Tschotzschwitz 510.
 Tschuder Groß 1846.
 Tschunkawe 470/1.
 Tschwirtschen 387.
 Tschwirlhof 1965.
 Türkwitz 1741.
 Türnitz 3550.
 Turpitz 1433.
 Turenendorf 1326.
 Tuntschendorf 844/5.
 Turawa 3801/2. 3804/5.
 Turkau 3551.
 Twardawa 3720.
 Tworkau 3927.
 Tworog 4301.
 Tworfmirke Groß 511.
 " Ober jetzt Lindental.
 Tzschelln 2970.

- Tzchocha 2622.
 Heberschar 2275.
 Heberschau 2760.
 Hhilsfo 3928.
 Hhsmannsdorf 2957.
 Hhyft 2483.
 Hhst 482.
 Hhst 4156/7.
 Hbersdorf (Golbb.-G.) Goldbergisch 2332. 2367.
 " (Dels) Groß 1003.
 " (Sprottau) 3132.
 " (Gr. Wartenb. Kl. 1714).
 Hbersdorf (Bunzlau) a/Du. 1983.
 " (Glatz) 306. 314. 329.
 " (Grottkau) 3381.
 " (Hirschb.) f. Bober-II.
 " (Landschut) 2563.
 " (Löwenb.) gräf. 2800.
 " (Rothenburg) 2982.
 " (Striegau) 1482.
 Hrichshof 3423.
 Hrichshof 3386.
 Hrifenhof 643.
 Htsche 1412.
 Hngergut 1886.
 Hngurft 2930.
 Hnterhof 3588.
 Hrbanowitz (Cosel) 3227.
 " (Wes) 3887.
 Hrbankstreben 1956.
 Hrnitz 435.
 Hrschkau 1378.
 Hschütz 4016.
 Httig 1947.
 Hicarei 2048.
 Hiehau 772.
 Hiehhöfe 582.
 Hielguth 1031.
 Hikariengrund 2349.
 Higelgang (Nimptsch) 907.
 Higelgang (Dels) 1032.
 Higelherd 764.
 Higelshof 2623.
 Higtswalde 1829.
 Higtshof (Grottkau) 3399.
 " (Habelschw.) 415.
 " (Hirschberg) 2442.
 Hlsmannsdorf 3654. 3698.
 Hlperndorf 859.
 Hlrbriegen 4109.
 Hlrdheide 2716.
 Hlrdhaus 2333.
 Hlrdheide 3163.
 Hlrdwerke siehe unter Alt, Neu, Groß, Klein, Rothes Ober, Nieder, Schloß usw.
 Hlrdwinzig 1847.
 Hbnitz 1004/5.
 Hachow 4042.
 Hachowitz 4017.
 Hachsdorf 3035.
 Hacht-Kunzendorf 3721.
 Hachenau 3722.
 Haldchen 1434.
 Hallsch 3064.
 Hättrisch 908.
 Hhlistatt 2717.
 Hahren 1860.
 Hhiffack 3522. [(1964.)]
 Haldau (Bunzlau) 1958. }
 " (Grottkau) 3385.
 " (Hegnitz) 2761.
 " (Sagan) f. Neu.
 Haldorf (Glatz) 307. 321.
 " (Rothenb.) 2906.
 " (Sprottau) 3136.
 Haldenburg 1684.
 Haldenburg Ober 1674.
 Haldhäuser 4196.
 Haldhaus (Grünberg) 2383.
 " (Kreuzburg) 3487.
 Haldhof (Cosel) 3205. 3229.
 " (Falkenberg) 3267.
 " (Hublinitz) 3578.
 " (Lüben) 2836.
 " (Ramskau) 681.
 " (Neurode) 850.
 " (Dels) 1055.
 " (Rothenburg) 2926.
 " (Gr. Strehl.) 4169.
 Halditz (Neurode) 846. 864.
 Halditzgut 839.
 Haldmühl 2384.
 Haldmühle 3927.
 Haldene 1304.
 Haldrevier 3137.
 Haldschäferei 1031.
 Haldstadt 3481.
 Haldstein 307.
 Haldvorwerk (Breslau) 45.
 " (Brieg) 189.
 " (Bunzlau) 1932.
 " (Glogau) 2129. 2154.
 " (Grünberg) 2385. 2386. 2391.
 " (Guhrau) 390. 400.
 " (Kreuzb.) 3479. 3486.
 " (Militzsch) 488.
 " (Oppeln) 3811.
 " (Rosenberg) 4011.
 " (Steinau) 1357.
 " (Wohlau) 1799.
 Haldwiesen 3137.
 Halk 22.
 Halkendorf 672. (661.)
 Halkisfurth 322.
 Halkishof 326.
 Halkawe 500.
 Halkwitz 2023.
 Halkdorf 3655. 3699.
 Halkthof 2642.
 Halksdorf (Bolsenhain) 1894. 1906.
 " (Habelschw.) Alt 420/1. Neu 422. 431.
 " (Löwenberg) 2785.
 " (Neurode) f. Rothw.
 " (Waldb.) f. Langw. u. Wüstewaldsdorf.
 Halkzen (Neustadt) 3749.
 " (Rosenberg) 4018.
 Halkwitz 1462.
 Halken 1435.
 Halkhof 4231.
 Halkitz Groß 2718. 2762.
 " Klein 2719.
 Halkitsch 1379. [(101.)]
 Halkern (Bresl.) 75. 172. }
 " (Wohlau) 1848/9.
 Halkersinawe 472.
 Halkewe (Militzsch) 550.
 " (Wohlau) 1850.
 Halken 2763.
 Halksch (Sprottau) 3127.
 " (Strehlen) 1436.
 Halkow (Hublinitz) 3600.
 " (Rosenberg) 4024.
 Halkbrunn 2438. 2443.
 Halkenthal 3211.
 Halkowitz 4164.
 Halkowitz 3888.
 Halkenberg (Grünberg) Deutsch 2401.
 " (Groß Wartenberg) Gr. 1715. Schloß 1742.
 Halkha 2488.
 Halkthau Alt 1959. 1984.
 Halkthe Kl. 3700.
 Halksche 129.
 Halkshof 424.
 Halkshof 76.
 Halkwald 2687.
 Halkerau 1907. 1926.
 Halkersau 2142.
 Halkfronze 1851.
 Halkrau 1963/4.
 Halkdorf 575.
 Halksche 388.
 Halksche Heide 2956.
 Halkau 2024/5.
 Halkerau 773. 830.
 Halknitz 2143.
 Halksch Deutsch 3889.
 " Groß 3890.
 Halk 77.
 Halkbach 1006.
 Halkthof 78.

- Wetental 3986.
 Weidewitz 3313.
 Weidich 3392.
 Weidmannsrub 2497.
 Weigelsdorf (Münsterb.) 632.
 (579.)
 " (Dels) 1007. (1530.)
 " (Reichenb.) 1201. 1225.
 Weigersdorf 2958.
 Weigwitz (Breslau) 133.
 (Ohlau) 1134.
 Weinberg (Glogau) 2063.
 " (Nimptsch) 880. 914. 958.
 " (Dels) 978.
 " (Ratibor) 3979.
 " (Gr. Wartenb.) 1738.
 Weinberghof 316.
 Weingut 264.
 Weisdorf (Ohlau) 1166.
 Weistritz Ober 1282. (1264.)
 Nieder 1283.
 Weißbrod 432.
 Weißdorf (Falkenberg) 3329.
 Weißenhof 2720.
 Weissenleipe 2721.
 Weissenrode 2743.
 Weissensee 1033.
 Weißer Hof 1184.
 Weißhof 4118.
 Weißholz 2144. (2162.)
 Weißig (Goverswerda) 2471.
 " (Sprottau) 3152.
 " (Steinau) 1380.
 Weißfeißel 2970.
 Weißkirchdorf 1284.
 Weißstollm 2472.
 Weißwasser 2970.
 Weizenrodau 1327.
 Weißfunt 3945.
 Welkersdorf 2786. 2827.
 Wellendorf 3967.
 Wellenhof 3701.
 Wellt, Neue 3454.
 Wellzelei 264.
 Wembowitz 512.
 Wendisch f. d. Stammanten.
 Wendrin 4019.
 Wendstadt 389.
 Wendzin 3579.
 Wengeln 2875.
 Wenzl Mohnau 1229.
 " Roffen 580.
 " Radwitz 2804.
 Wenzewitz 473.
 Werda 2945.
 Werderhof 322.
 Werdermühle 1652.
 Werdervorwerk 1382.
 Werdorf 1617.
 Wernerau 4137.
 Wernersdorf (Volksh.) 1917.
 " (Girschberg) 2438.
 " (Leobschütz) 3552.
 " (Schweidn.) 1285. 1285
 " (Nachtr.). 1328.
 Werfingawe 1852.
 Werschelle 3295.
 Werschau 407.
 Wessig 102.
 Wessola (Gleiwitz) 4297.
 " (Kreuzburg) 3482.
 Wette Deutsch 3656.
 " Polnisch 3645.
 Wichelsdorf 3138.
 Wichrau 4024.
 Widnutgut 1999.
 Widow 3914.
 Wiedenitz 2473.
 Wiegenschütz 3251.
 Wielepole Kgl. 4077.
 Wielepole-Bilchowitz 4110.
 Wiewmierzowitz 3228.
 Wiendorf Alt 3523.
 Wienskowski 4020. (3999.)
 Wierau 1329/30.
 Wierchlesche 4150.
 Wierischau 1298.
 Wierschel I. 3277. II. 3296.)
 Wierschie 3580. [III. 3302.]
 Wierisch (Rosenberg) 3995.
 Wiersebenne 474. 563.
 Wiersewitz 390/1. Neu 408.
 Wiesa (Lauban) 2624.
 " (Rothenburg) 2959.
 Wiesel (Volkshain) 1908.
 " (Bunzlau) 1960.
 " (Glag) 318.
 " (Glogau) 2145.
 " (Reiße) 3702.
 " (Sagan) 3065.
 Wieschowa 4230.
 Wiese (Neustadt) gräf. 3760.
 " Pauliner 3741.
 " (Trebniß) 1618.
 Wiesegrade 1008.
 Wiesenberg 1895.
 Wiesenhof (Löwenbg.) 2822.
 " (Münsterberg) 588.
 " (Ratibor) 3954.
 Wiesenhof (Gr. Strehl) 4135.
 Wiesenmühle 25-6.
 Wienthal (Löwenb.) 2787/8.
 " (Militzsch) 475/6.
 " (Münsterberg) 633.
 Wisoline 392.
 Wischwa 4111.
 Wiszga 4112/3.
 Wischbahn 554.
 Wisdgrund 3711.
 Wislschütz (Liegnitz) 2764.
 Wislschütz (Dels) 1009.
 Wilhelmminenort 1052.
 Wilhelminenthal (Steinau)
 Wilhelmssau 2139. [1361.]
 Wilhelmssburg 1909.
 Wilhelmssdorf 2341. 2368.
 Wilhelmssfeld 2960.
 Wilhelmshof (Gleiwitz) 4325.
 " (Glogau) 2133.
 " (Trebniß) 1550.
 Wilhelmssruh 79.
 Wilhelmsthal 3968.
 Wilhelmsthal 2610.
 Wilka 2625. (2219.)
 Wilkau (Glogau) 2146.
 " (Ramslau) Ober 674.
 " 693. (692.) Nieder 673.
 " (694. 687.) Hofen 687.
 " Klein 692. Mittel 693.
 " Neu 694.
 " (Neumarkt) 774.
 " (Neustadt) 3774. [961.]
 " (Nimptsch) Gr. 393. 909.)
 " (Schweidn.) 1286. 1331.
 Wilkawe 1619/20.
 Wilkawe 551.
 Wilkowitz (Breslau) 173.
 " (Gleiwitz) Kl. 4259.
 " (Tarnowitz) Gr. 4214.
 Wilkowy 3891.
 Willenberg 3098.
 Willmannsdorf 2532.
 Willschau 2147.
 Willwitz 634.
 Wilme 1437.
 Wilmsdorf (Glag) Alt 308/9.
 " (Kreuzburg) 3484.
 " (Reiße) Alt 3703.
 Wiltschowitz 962.
 Wiltzsch 247. 250.
 Wiltzschau 80. 174. (27. 38.)
 Wilzen 769.
 Wilzen 3797.
 Windhund 2903.
 Windisch Wora 2046.
 " Marchwitz 675. (661.)
 Windingendorf 2626.
 Winkelhof 2849.
 Wingenberg 3387.
 Winzig 1885.
 Wirrwitz 120.
 Wirschkowitz 513.
 Wischawe 1621.
 Wischnitz 4260.
 Wischütz 1870.
 Wittenau 4016. [2369/70.]
 Wittgendorf (Golsb.) 2334.)
 " (Landeshut) 1900.
 " (Sprottau) 3139.
 Wölfelsdorf 435.

- Wölfelsgrund 438.
 Wohlau (Pleß) 3892.
 " (Wohlau) Alt- 1853/4.
 " " Rumm- 1798.
 Wohnwitz 776.
 Woidnig 393.
 Woigwitz 24.
 Woinowitz 3992.
 Woischnik 3603. 3608/9.
 Woischwitz 95. 175.
 Woiska 4261.
 Woislawitz (Kreuzburg) 3464.
 Woislowitz (Nimptsch) 910.
 Woitaschet 3780.
 Woitscheke 2380.
 Woitschinberg 2395.
 Woitschdorf (Goldb.-Haynau)
 2335/6.
 " (Dels) 1053.
 " (Gr. Wartenb.) Groß-
 1716. Klein 1738. 1743.
 Woitz 3389.
 Wolfersdorf 3153.
 Wolfgut 230.
 Wolfsdorf (Goldb.-G.) 2337.
 " (Neumarkt) 789.
 " (Sagan) 3038.
 Wolfshayn 1961.
 Wolfsvorwerk 413. 842.
 Wollentschin 4026.
 Wolmsdorf (Volkesh.) Ober
 1910. Nieder 1920.
 " (Frankenst.) 230.
 Wonnwitz 911.
 Woschczny 3899. (3753. 3757.)
 Woschütz 3942.
 Wreschin 3946.
 Bronin 3229.
 Wrzossie 3485.
 Wrzossy 4113.
 Wültzschau 776.
 Wünschelburg 865.
 Wünschendorf (Laub.) 2627.
 Wüthenberg 2807.
 Würben (Grottkau) 3402.
 " (Reiße) 3653. [1147.]
 " (Dhlau) 1117. 1124.)
 " (Schweidnitz) 1287.
 Würbitz Deutsch 3486.
 " Poln. 3487.
 Würchland 2148.
 Würchwitz (Glogau) 2149.
 " (Piegwitz) 2722.
 Würsdorf 1927. Ndr. 1911.
 " Neu 1928.
 Württemberg 1034.
 Würtsch.-Helle 2376.
 Würzen 1552.
 Wüstebriefe 1167.
 Wüstegiersdorf 1672/3.
- Wüstendorf 70.
 Wüstenhammer 3592.
 Wüsteröhrsdorf 2430.
 Wüste Spitze 1378.
 Wüstewaltersdorf 1685.
 Wüstung 831.
 Wüttendorf 3488/9.
 Wulleeruh 3778.
 Wundschütz 3490.
 Wunscha 2961.
 Wustung 423. 855.
 Wybow 4278.
 Wydzierow 4279.
 Wygoden 3594.
 Wymislaw 4273.
 Wyrow 3893.
 Wysocka (Rojenberg) 4021.
 " (Gr. Strehlitz) 4190.
 Wytoffka 4027.
 Wyzsko 4047.
- Xiondskas (Gleiwitz) 4311.
 Xiondskas (Gr. Strehlitz) 4139.
- Yabelfau 3975.
 Yabinetz 3202.
 Yabrze jetzt Hindenburg.
 Yabrzeg (Pleß) 3834.
 Yabrzech jetzt Dypau.
 Yadel 276.
 Yäcklau 2023. 2029.
 Yahn 2413.
 Yalenze 3438.
 Yamislaw-Loßlau 4085.
 Yamoscie 4068.
 Yantkau 1622.
 Yantoch 1060.
 Yaolschan 4262.
 Yapplau 394.
 Yarkau Ob. 2178. Ndr. 2150.
 Yarzytsche 3894.
 Yauche (Glogau) Ob. 2151.
 " (Grünberg) 2406.
 " (Sprottau) Ndr. 3140.
 " (Trebütz) Groß 1623.
 " Klein 1609.
- Yauchvorwerk 2106.
 Yauchwitz 3553.
 Yauiditz 3993.
 Yaughals 847.
 Yaugwitz 724. 832.
 Yaumgarten 81.
 Yaupitz 3657.
 Yauritz 3382.
 Zawada (Gleiwitz) 4263.
 " (Lublinitz) 3565.
 " (Pleß) 3900.
 " (Ratibor) 3969.
 Zawada-Beneschau 3974.
 Zawadka (Pleß) 3895.
- Zamadzki 4197.
 Zawisc 3835.
 Zbiglo 3799.
 Zojerdz 4250.
 Zedje 1931.
 Zechelwitz (Steinau) 1392.
 " (Trebütz) 1624.
 Zeden 409. (365. 371.)
 Zedlig 2971.
 Zedlitz (Breslau) 82.
 " (Grottkau) 3390. 3419.
 " (Dhlau) 22.
 " (Schweidnitz) 1332.
 " (Steinau) 1381.
 " (Trebütz) 1625.
 Zedlitzbusch 1289.
 Zehrbeutel 3032.
 Zeipau 3038.
 Zeipern 395.
 Zejau gräfll. 3039.
 " a. Duels 1964.
 Zeksdorf 3141.
 Zeiselwitz 3723.
 Zellin 3750.
 Zelline 190.
 Zembowitz 4043.
 Zentendorf 2244.
 Zernik 4264.
 Zernitz Deutsch 4326.
 Zessel 1010.
 Zesselwitz 589.
 Zessendorf 3066.
 Zettwitz 322.
 Zgojn 3896.
 Zlabnik 3754.
 Zibelle 2962/3.
 Ziebendorf 2877.
 Ziebern (Glogau) 2152.
 " (Sagan) 3075.
 Ziebernvorwerk 2153.
 Ziegeleivorwerk 3555.
 Ziegelhof 1012.
 Ziegelvorwerk 2008.
 Ziegenhals 3704.
 Zielonna 3610.
 Ziemieuitz 4312.
 Zieferwitz 777.
 Zimpel (Breslau) 83.
 " (Rothenburg) 2964.
 Zindel (Breslau) 84.
 " (Brieg) 215.
 " (Grottkau) Kl. 3383.
 Zinkwitz 635.
 Zirkwitz 1626. 1635.
 Zirlau 1288. 1333.
 Zissendorf 2026.
 Zlattnik 3795.
 Zobel 2723.
 Zoblitz 2965.
 Zobten (Löwenberg) 2789.

Zobten (Schweidnitz) 1289. 1334. (1242.)	Zowade (Oppeln) f. Sowade.	Zwecka 2628.
Zobtenbergforst 1289.	Züchternsle 2971.	Zwedfronze 1772.
Zobel 2245/6.	Zucklau 1054.	Zweibrodt 117.
Zöbelwitz 1986.	Zuckelnick 1524.	Zweihof 125.
Zöcklau f. Zäcklau.	Züchen 349. (402.)	Zwonowitz 4122.
Zölling 2027.	Zülz 3775/6.	Zwoos 3601.
Zöllnig 1092.	Zülzendorf (Nimptsch) 912. (Schweidnitz) 1290.	Zwornogofschütz 477.
Zopfendorf 774.	Zülzhoff 3384.	Zygan 3496a.
Zottwitz 1168. (1119. 1124.)	Zuwacz 3429.	Zyglin Klein- 4223.
Zowade (Neustadt) 3752. (3751.)	Zuzella 3810.	Zyrowa 4169.
		Zyrus 2028/9.
		Zyttna 4114.

Kostenlose Auskunft

über die Zusammensetzung, Anwendung und Wirkung von
Superphosphat 12%--19% (wasserlöslich)
Ammoniak-Superphosphat 9×9, 6×12,
5×10, 4×14, 3×15
und Kali-Ammoniak-Superphosphat
sowie Beratung bei Anstellung von Düngungsversuchen
erteilt die

Landwirtschaftliche Auskunfts- und Beratungs-
stelle der Deutschen Superphosphat-Industrie
Gruppe Schlesiens-Posen

Breslau, Nikolai-Stadtgraben 14
Fernsprecher Ring 9374 — Geöffnet 8—4 Uhr

Personenverzeichnis

Sächsische Vieh-Versicherungs- Bank

Gegründet 1872

Gegründet 1872

Vorzügliche Vermögenslage! Erste Referenzen!
betreibt

Viehlebensversicherung für Pferde, Rindvieh, Schweine, Schafe, Ziegen, Hunde. **Bei Pferden auch mit Einschluß des Minderwertsverlustes gegen geringen Zuschlag;**

Alleinverticherung von Zuchthengsten, Zuchtstuten Aufzuchtfohlen und Zuchtbullen auf Jahresdauer;

Zuchtтиerversicherung tragender Muttertiere einschließlich Leibesfrucht und Kolikschäden (Rückzahlung der Prämie bei Nichtträchtigkeit);

Weide- und Weidediebstahlversicherung mit Einschluß der Transport- und Blitzschäden;

Jahresdiebstahlversicherung ganzer Pferde- und Viehbestände gegen mäßige Prämien;

Kastrationsversicherung von Hengsten, Bullen und Ebern usw.;

Transportversicherung auf Wunsch mit Einschluß der Diebstahlsgefahr.

Bei **allen** Abteilungen **fest** Prämien.

Kein Eintrittsgeld.

Kein Nachschuß.

Die Entschädigung beträgt **80%**, bei Pferden im Minderwertsfalle, sowie Kastrations- und Transportversicherungen **75%**.

Empfehlungen großer Herrschaften, Rittergüter, Industrieller bis zu den kleinsten Viehbesitzern liegen vor.

Auskünfte, Prospekte und Antragsformulare kostenfrei durch:

Bezirksdirektor

C. Barbian, Breslau 2

Neue Taschenstr. 21 — Telefon Ring 8643

II.

Personenverzeichnis.

Die Biffern weisen auf die Nummern der Güter hin.

- Abendroth 2701.
 Abraham, Kunzendorf 1356.
 — Lindau 2044.
 Abrahamczik 1726.
 Achtnich 3216.
 Ackermann, Pefchendorf. 2653.
 2660. 2672.
 — Galisch 2119.
 — Babniß 689. 1005. [1008.]
 — Wiejegrade 689. 1005.)
 Adam, Glas Nachtr. 326.
 — Knispel 3536.
 — Seitendorf 225.
 Adameß 2642.
 Adameß, Breslau 36.
 — Zembowiz 4041. 4043.
 Adamieß, Czerniß 4060.
 — Glauße 686.
 Adamy 253/5.
 Adler, Altjauer 2541.
 — Golltowe 454.
 Adolf, Beuthen 4091.
 Adolph, Gr. Kniegniß 947.
 — Mellowiß 155.
 Ahrens 2427.
 Aisch 1220.
 Aktiengesellsch. f. Industrie u.
 Grunderwerb 807.
 — Sauchhammer 2459. 2461.
 — Rignose 4129.
 — f. Kattowizer, Schlesiſche.
 Akt. Zuckerfabr. f. u. Z.
 v. Albeoyll 3003.
 Alberti 3200.
 Albrecht, Gruben 3259.
 — Knispel 3536.
 — Schnglowiß 4123/4.
 Alder, Heidersdorf 3648.
 — Schlegel 842.
 — Silberberg 837.
 Alex, Bögendorf 1302.
 — Saarau 1273.
 Algermissen 1922.
 Alich 2792.
 Alke 283.
 Alfer 3548.
 Allendorf 1831.
 Allerheiligen, f. Hospital.
 Alnoch, Beigwiß 3678. 3694.
 — Aldr. Hannßdorf 327.
 — Schmelzdorf 3649.
- Alschner 2807.
 Alt 2547 (2).
 Alter 1018/22.
 Alf v. Althann 433/5. 446.
 Althaus 5. 66. 83.
 Altmann 686.
 v. Alt Sutterheim 2999.
 Ambrosius 1501.
 Amfel 1517.
 Anders, Altenlohm 2264.
 — Beckern 1505.
 — Buchwald 2833.
 — Domschau 143.
 — Kogenu 2849 (2).
 — Kallmiß 2856.
 — Michelsdorf 734.
 — Noßwiß 2173.
 — Polach 2865.
 — Rauschwiß 2176.
 — Rudoltowiß 3876.
 — Schönau 419.
 — Slawikau 3925.
 Andersch, Strufe 768.
 — Alt Wilmßdorf 3703 (2).
 Andreae 1994.
 Andrefen 2609.
 Anlauf 798.
 Anforge, Kniegniß 930.
 — Leutmannßdorf 1313.
 — Thomiß 958.
 Anspach, Dürschwiß 2648.
 — Ramin 3172.
 — Riegsen 1822.
 Antusch 2651.
 Apel, Ermliß 2462.
 — Tannenberg 1202.
 Apelt, Halbendorf 2583.
 — Wiltorf 3655.
 Apfeld 687. 1053.
 Apiz 2459.
 Appel 3407.
 Arbeiterkolonien f. Prov.-B.
 Arendt 3472.
 Argyropoulos 2474/8.
 Art, Rodleme 1556.
 — Olbersdorf 626.
 — Wittendorf 3489.
 Arndt, Bankau 149.
 — Bellwißhof 2643.
 — Mollwiß 208.
 — Dschin 4091.
- Arndt, Petrikau 891.
 — Kofenu 2750.
 Arnhold 2245.
 Graf von Arnim = Muskau
 2966/70. 3024.
 Arnold, Neiß 3689.
 — Neundf. Liebenth. 2821.
 — Trembatschau 1740.
 Artelt 886. 898.
 Aschmann 2317.
 Aselmann 1109. 1422. 1449.
 Askenasz 2685. [4278.]
 Assig, Chechlaw 4266. 4270.)
 — Lamperßdorf 1357.
 — Langenöls 949 (3).
 Asmann, Giersdorf 3344.)
 — Schmarße 1090. [3400.]
 — Zöllnig 1092.
 Aufriht 1653. 2559.
 Aufrihtig 3588. [3185.]
 v. Aulock, Cormorno 2993.)
 — — Kochanowiß 3561.
 — — Radau 4008.
 — — Schaderwiß 3271.
 Aumüller 2018.
 Auras, Großborau 1992.
 — Di. Würbiß 3486.
 Auzt 2696.
- Baar, Röchliß 2363.
 — Tschirniß 2552.
 Babek 1814.
 Bache 1578.
 Bachmann 440.
 Bader 2345.
 Baderverwaltung. Alttheide 325.
 — Zaßzemb 4079.
 Bäcker 1313.
 Bähr 759.
 v. Baehr 2218.
 Bänisch 207.
 Bänisch, Herzogswaldau
 2539.
 — Rothbrünnig 2364.
 Baer 2093.
 Baefeler 4195.
 Bail 2152/3.
 Baisdon 4198.
 Balcke 2060.
 Balder 795.
 Baller 394.

- Ofu v. Ballestrem, Deutsch
 Kägel, Eva 1438. 41.
 Of. — Gläfersdorf, Nikolaus
 2885/9. 3278/96.
 3420/1. 4244.
 — — Kochschütz, Ludwig
 Carl 3456. 3562.
 — — Puschine, Marco
 3261. 3269. [1375.]
 — — Thielau, Alexander)
 — — Zirkwitz, Joh. P. ap-
 tist 1609. 1614. 1626.
 v. Banck 3992. 4114.
 Bandmann 2976/9.
 Bando 2722.
 Bank 2345.
 Bannert, Bunzelwitz 1303.
 — Langenau 3542.
 — Radstein 2133. 3713. 3716.
 Bannert, Lobedau 3360.
 Barchwitz, Groß Merzdorf
 1259. 1276.
 — Laasitz 2510. 2531.
 Barchwitz, Woidnitz 393.
 Barchmann 1738.
 Barchof 2453.
 Barnert, Babitz 3524.
 Bartschel 2256.
 Barten 184.
 Bartenstein 473.
 Barth, Eszdorf 1536.
 — Behnhaus 2805/7.
 — Neundorf 2776.
 Barthel, Ebersdorf 1508.
 — Weistritz 1282.
 Barthelmes 3413.
 Bartling 1125/34.
 Bartsch, Bieltz 1985.
 — Ernsdorf 1169. 1221.
 — Falkenberg 3278/96.
 — Gohlisdorf 2267. 2281.
 — Kuhnern 1515.
 — Lerchenborn 2854.
 — Säbischdorf 1321.
 — Schöneiche 761.
 — Tschuchen 1281.
 Bartussek 3808.
 Basista 3675/7.
 Bauch, Heinzendorf 3686.
 — Zinkwitz 635.
 Baucke 1255.
 Bauer, Kleppelsdorf 2816.
 — Rohnstock 1912/17.
 Baue 3786.
 Baum, Heidersdorf 875. 957.
 — Marienberg 29.
 — Molsdorf 2512.
 Baumann, Warfisch 1436.
 — Zülzendorf 912.
 Baumert, Glaz 326 (2).
 Baumert, Herrprotsch 16.
 — Profen 2547.
 — Gemmelwitz 2549.
 — Rettkau 2117.
 — Schweidnitz 326 (2).
 1323. 2656.
 — Weicherau 830 (2).
 — Wierau 1329.
 Baumgärtner 731.
 Baumgart, Goshütz 1744/57.
 — Jägerndorf 204.
 — Paulau 209a.
 Baumum 1726. 1737.
 Baur 3070.
 Bausche 1449.
 Bauß 3083.
 Bandel 1712/13 (2).
 Bayer, Oberrigl 1624.
 Beatensglückgrube 4054.
 Bechtstädt 3219.
 Beck, Beatenwald 1479.
 — Granowe 1700.
 — Graaegrund 1931.
 — Sennersdorf 1214.
 — Kauern 185.
 — Wechau 1730. 2863. 3208.
 — Müllsch 3208.
 — Wünschendorf 2627.
 Becker, Dießdorf 778.
 — Garbendorf 181.
 — Hartau 3119.
 — Feschendorf 2660.
 — P. Neudorf 3817.
 — Kl. Schwein 2124.
 v. Becker, Simmenau 3482.
 Bedau 3455.
 Bednarcz 3211.
 Bednorz 2966/70.
 Beer, Kroitsch 2667.
 — Bistorsine 1820.
 Beger 2349.
 Behne 3938.
 Behr, Czienskowiz 3186.
 — Leisnitz 3544.
 Behrla 984.
 Beier, Militzsch 3608.
 — Kiemertsheide 3694a.
 Beierle 242. 6.
 Beinert 1998.
 Beigen 803.
 Belger 2936.
 Belling 2758.
 v. Bemberg 15. 81.
 Bendig 1256.
 Beninde, Grochau 248.
 — Magnitz 27.
 Bennede 671.
 Benninde, Bärddorf 610.
 Bensch 2544.
 v. Beszay 1835.
 Berchtesgaden, Gem. 1998.
 Berg 2373.
 — Id. Dammer 1343.
 vom Berg 2084 (2).
 Bergel 1655.
 Berger, Altheide 325.
 — Bögendorf 1302.
 — Id. Dammer 1343.
 — Giersdorf 3682.
 — Gustau 2081.
 — Hohwelze 2373.
 — Id. Leschen 3129.
 — Polwitz 1117.
 — Kl. Rüdchen 367.
 — Striegelmühle 1278.
 Bergstus 3429. 3432. 3791.
 4063. 4078. 4248.
 Berghoff, Fing 3037. 3060/1.
 Bergmann, Muskau 2966/70.
 — Egan 3040/66.
 v. — Lutje 3088. 3090. 3097.
 — — Heinrich 3090/1.
 v. Bergmann-Korn 1274.
 Bergs 2738.
 v. Bergwelt-Baildon 4240.
 Bergwerksdirekt. Gindenburg
 3429. 4063. 4078. 4248.
 Bergwerksgefellschaft Georg
 von Giesche's Erben 3170.
 3174. 3433/4. 3438. 3826.)
 Berthier 49. [3829. 4052.]
 Berlit 325.
 Bernardt, Friedersdorf 3743.
 — Lauterbach 1898.
 Bernasch 1605.
 Berndt, Gallenau 259.
 — Jenkau 2659.
 — Lauban 2631.
 — Merzine 1807.
 — Id. Schwedeldorf 300.
 — Bernersdorf 3552.
 — Zirlau 1288.
 Berneis 422. [157.]
 Bernhard, Charlottenburg)
 — Kommerowe 1557.
 Bernhardt, Koffenbau 2739.
 — Eärtschen 2981.
 Bernisch 3811/12.
 Bernstidt, Stadtgem. 1078.
 v. Bernuth, Borowo 1811.
 — — Heinzendorf 345. 356.)
 — — Wieszau 2145. [377.]
 v. d. Berswordt 998.
 Berth 270.
 Berve 2506.
 Bejchorner 791.
 Bessel 560.
 Besser 3170. 3174. 3433/4.
 3438. 3826. 3829. 4052.
 Bethge 1261.
 Bethge 4243.

Bethkenhagen 2599.
 Cf v. Bethusy-Huc 3447.
 3994. 4005.
 Cf v. Beust 888.
 Beuster 1106.
 Beuthen a. D., Stadt 2050.
 Beutner, Frauenhain 1139.
 — Wingendorf 2626.
 Beyer, Badewitz 3525.
 — Dresden 1930. 1973.
 — Gebhardsdorf 2578.
 — Hohndorf 3531.
 — Jonas 1084.
 — Kruttschen 461.
 Beyerhaus 3484.
 Bialas 3822.
 Bieder, Burau 2994.
 — Kampern 1549.
 Biedermann, Goldb. Vorw.)
 — Nöcklitz 2363. [2349.]
 — Zechen 409.
 Bieler, Himmelwitz 4137.
 — Kochwitz 3562.
 — Seichwitz 4012.
 Bieliza 4130.
 Bieneck, Annenhof 3444.
 Bieneck, Karzhau 881. 945.
 Biener 949.
 Biensfeldt 441.
 Bienszeisler 782.
 Biere 2998.
 Biernath 1652.
 Biess 2857.
 Bille 446.
 Bille, Kleinig 339.
 — Glumbowitz 1861/6.
 Bindemann 783.
 Binder 157.
 Binner 1417.
 Birke, Marklowitz 4087.
 — Altwilmsdorf 309.
 Birn, Neuguth-H. 2882/4.
 — Reichenbach 1224.
 Birnbaum 3445.
 Birneis 740.
 Prinz Biron v. Curland)
 Bischof 1940. [1717/43.]
 Bischoff 1173.
 v. Bischoffshausen 3522.3924.
 Frhr. v. Bisping 871.
 Bitomsky 4252.
 Bitta 680/2.
 Bitter 1772.
 Bittner, Grömsdorf 617.
 — Heinersdorf 261 (2).
 — Mittelsteine 862.
 v. Blacha, Görlitz 2252.
 — — Kriebowitz 24.
 Bläsche 2371.
 Bläschke 3411.

Blana, Dobischau 3242.
 — Logisch 2102.
 — Sersno 4253.
 Blanke 3788.
 Blausche, Zernau 3534.
 — Matoschau 3126/8.
 — Reicherswitz 816 (2).
 Blasius 780.
 Blaurock 162.
 Blauth 3806/10. 4128.
 Blaszyk 3477.
 Blech 948.
 Bleier 955.
 Bleß 3653.
 Bleul, Modelsdorf 2358.
 — Gr. Nädlig 23. 32.
 — Rankau 923.
 Bleyer 1316 (2). [648. 664.]
 Blomeyer, Paulsdorf 647.)
 — Schnellendorf 3263.3273.
 Fürst Blücher v. Wahlstatt,
 Gebh. 24. 2717.
 Blümel, Altmanndorf 613.
 — Zauernick 1309.
 — Kuptau 4100.
 Blum, Korfchwitz 568. 578.
 Blume, Bärtsdorf-Trach)
 — Uuhlau342. | 2266.2646.)
 — Panten 2686.
 Blumenthal 1780.
 Blunk 3088. 3090. 3097.
 Boas 1364.
 Grafen u. Gräfin v. Bockhoff-
 Ujßeburg 1586.
 Bock, Glas 326.
 — Langenöls 2593 (3).
 — Zembowitz 4043.
 Bock v. Wüßlingen 874. 1271.
 Bocken 841.
 Bode 3081.
 Boeck 33.
 Böde, Madnitz 1525. 1571.
 Boeder 2453.
 Böder, Beckern 1505.
 — Jäschwitz 940 (2).
 — Langenöls 949.
 — Stöschwitz 766.
 Bögner 2171.
 Böhm, Borganie 698.
 — Dombrowitz 3597. 4015.
 — Donnowitz 1637.
 — Dyhernfurth 1855/60.
 — Helle 2876.
 — Kunzendorf 263.
 — Mürtsch 1581.
 — Gr. Nädlig 32.
 — Neufirch 3095.
 — Neurode 2716. 2841.
 — Neuvorwerk 1113.
 — Schmograu 1835.

Böhm, Seischwitz 94.
 — Ob. Steine 863.
 — Tannhausen 1660.
 — Gr. Linz 2758.
 — Walditz 846.
 — Winzenberg 3387.
 Böhme, Culau 3159/60.
 — Dubring-Neudorf 2460.
 Böing 2952.
 Bockhorst 402.
 Boenigt 968.
 Frhr. v. Boenigt 906.
 Freiin - —, Siegersdorf)
 Böning 2849. [1952.]
 — Bönißch, Krajschen 1686. 1714.
 — Weßig 1380.
 Boer, Gebniß 2872.
 Börner, Distelwitz 1722.
 — Ullersdorf 2980/2.
 Boethelt 1700. 1758/63.
 Bötticher 1918.
 Bogedain 3288.
 Bogen 3483.
 Bohde, Zicherei 2880.
 — Kojenitz 883.
 v. Bohlen 2854.
 Bohms 2729.
 Bohne 1360.
 Bohrisch 1368 (2).
 Boldol 3177.
 Bolha 1544.
 Bolit 3626.
 v. Volk 3015.
 v. Boltstern 2202.
 Bolz 2116.
 Boog 3836. 3889.
 Borchert, Camenz 229/36.
 419. 436/3. 439/42.
 — Militich 494. 496.
 — Schieroth 4321.
 Bormann, Wattern 19.
 — Gr. Petersdorf 1629/32.
 — Petersdorf i. N. 2431/8.
 — Rosenhal 49.
 Borrah, Vanded 415.
 Borßnitz 2509.
 Borschdorf 392.
 Borsigwerk 3420.
 v. Borstell f. Hengstenberg.
 Borstki, Tschammer-Gü-
 guth 4176/9.
 Borstki, Turkau 3551.
 v. Boje-Breitungen 2605.
 Bossart 1084.
 Boje 370. 377. 1483.
 Boffelmann 1334.
 Both 3426/8. 4224/30.
 Bothe, Holzhausen 3824.
 — Kunau 3018.
 Bott 2932.

- Boy 1172.
 Brämer 2871.
 Bräuer, Cunzendorf 3111.
 — Dammig 644.
 — Giesdorf 1140.
 — Odernitz 2980.
 Bräuning 2937.
 Brambach 631. 876. [1245.]
 Graf v. Brandenburg 1237.)
 Brandes 3167.
 Brandin 3032.
 Braudt, Kössig 2204 (2).
 — Plohmühle 882. 1423.
 — Poseritz, Ernst 867. 892.
 1423. Marie 1423. [911.]
 — Gr. Linz 631. 876. 906.)
 Bratke, Kotz 2665. 2760.
 — Thiergarten 2668.
 — Wilkowitz 4214.
 Braubach 196.
 v. Brauchitsch 1336. 1347/8.
 Brauer, Altenburg 921/4.
 1253. 1299.
 — Bockwitz 3142. 3147.
 — Labziza 538.
 — Mikultschütz 4224/30.
 4224. 4226.
 — Pilgraußdorf 2864.
 — Häblitz 1369.
 Braumann 2293.
 Braun, Baben 2640.
 — Beneschau 3970/4.
 3975/82.
 — Thiergarten 1842.
 — Kl. Linz 2714.
 Braune, Tscheschkowitz 383.
 — Würchwitz 2722.
 Braune-Kricau, Kricau 655.
 — — Ramslau 661.
 Brauner, Gaumitz 872.
 — Lampersdorf 217.
 — Gr. Wilkau 8. 2112.
 Braunert 806.
 v. Braunmühl 3178/80.
 Brauns, Strzischow 4105.
 — Leicha 2955.
 Brebeck, Schammerwitz 3922.
 — Sproitz 2952.
 Bredemann 2678.
 Bredow 30.
 Brehmer, Heidersdorf 939.
 — Sadewitz 886. 898.
 Breiler, Friedersdorf 1448.
 — Mallwitz 2896.
 Breitenfeld 2179.
 Breithaupt 2781.
 Breilinski 3570.
 Breslau, Stadt 35. 40. 45.
 70. 78. 723. 1829.
 Bressel 2030/40.
- Graf v. Breßler 2444/7.
 Brettschneider 3690.
 Breuer 3542.
 Breyer 1089.
 Brieg, Stadt 176. 178. 187.
 Brieger, Antonienhütte 3440.
 — Jägerndorf 204.
 Brier 2742.
 v. Briefen, Kaltwasser 2845.)
 — Langeöls 2594. [2876.]
 Brind 1895.
 Brintmann 943.
 Brinner 689.
 Briß 3545.
 Brochmann 2540.
 Brockmann 3042.
 Brodt 3685.
 Broderfen 3230/40.
 Graf Broel-Plater 3469.
 Bröbling 1432.
 Brokof 419.
 Broß 3988.
 Brose 2026.
 Brückner 1646.
 Brüder-Unität 3216.
 Brüggemann 2598.
 Brühl 2187 (2). [4136/45.]
 Graf von Brühl-Kenard)
 von Brünnel 1618. 3040/66.
 Bruh 2850.
 Brunewitz 1233.
 Brunsmeier 2529/32.
 Bruschke, Vogau 2599.
 — Wiesa 2624.
 Brusch 2303.
 Bruske 841.
 Bruz, Ortmanndorf 2602.
 — Dittmachau 3367.
 — Rosßdorf 3289.
 Brzezinka 3997.
 Brzitzka, Porzendorf 729. 767.
 — Romolwitz 751.
 Bublitz 2194.
 Buchali, Lauban 1935. 2586.
 2627. 2629.
 Buchaly, Louisenhof 2454.
 Buchelt 3750/7.
 Buchholz 69.
 Buchmann 3656.
 Buchner 2914.
 v. Buchholz 3047.
 Buchwald, Charlottenburg)
 — Jordanmühl 942. [754.]
 Buch, M. Oberau 2887/8.
 — Reichenbach 2236.
 Bucha 1452.
 Frhr. von Buddenbrock, Gr.
 Deutschen 3457.
 Frfr. — — — Pläswitz 1226/7.
 Frhr. — — — 1486.
- Buder 2602.
 Büchner 63.
 Büchs 291 (2). 1815.
 v. Bülow 2603.
 Büntig 1554.
 Bürcner 174.
 Bürde, Koblewe 1556.
 — Scharnoffin 4142.
 Bürgel 3750/7.
 Bürgerhospital Glas 290. 326.
 Bürfner 523.
 Bütow 2812.
 Büttner, Serßendorf 801.
 — Metzkau 1517 (2).
 — Schwebelsdorf 301.
 — Wäußich 3064.
 — Alt Wilmsdorf 309.
 Bufe 2808 (2).
 Bussa 1843.
 Bußel 3508.
 Buhl, Frömsdorf 617.
 — Geseß 3529.
 — Twardawa 3720.
 Bufow 1352.
 Bumüller 2359.
 Bunschuh 1812.
 Bunt, Buchwald 966.
 — Pöpel 164.
 Bunte, Bogtswalde 1829.
 Bunkenburg 2988.
 Bunzel, Gräben 1510.
 — Campern 2729.
 — Herzogswalde 2539.
 — Malitzsch 2543.
 — Oderbeltzsch 396/400.
 — Pläswitz 1520.
 — Puschwitz 746. [1982.]
 Bunzlau, Stadt 1931. 1965.)
 Burda 1607.
 Burger 3269.
 v. Burgsdorff 3995.
 Burgstein 252.
 Burgund 3856. 3864. 3887.
 Burkhard 1603.
 Bursian 4024.
 Busch 3138.
 Büschendorf 1096.
 Buselmeier 292.
 v. Bussa, Wischdorf 1687.
 — — Groß Marchwitz 658.
 Buthut 2263.
 Buttenberg 1686.
 v. Buttlar f. Treusch.
 Buß 2077
- Cadura 3105.
 Caje 2549.
 Graf v. Campaninisches Frau-
 leinstift 2111. 2829. 2866.
 Campehl 3034.

- Frfr. u. Frhr. v. Canth,
Pistram 893.1176.
— — — — — Sohra 2240.
Canth, Stadtgem. 797.
Carl 2315. 2329. [363/4.]
Gfn v. Carmer-Dsten, Freda)
Gf v. Carmer, Zieserwitz,
Karl 370. 777. 790/1. 1483.
v. Carnap, Steinirch 2616(2).
Frfr. — Zahnsfelde 2252.
— — — Lichtenau 2596.
Frhr. — Louisdorf 1415 (2).
Caro 2451.
Fürst v. Carolath-Beuthen
2030/40. 3142/4.
Carstens 2824.
Casper, Beckern 1505 (3).
— Gr. Linz 959.
Cebulla 3579.
Cebulka 3730.
Graf Chamare f. Harbuval.
v. Chappuis, Kochanitz
3201 (2). 3212. 3221.
— — Korjchwitz 568. 578. 623.
— — Gr. Wilkau 909.
Charité, Berlin 1393. 1397/8.
1409. 1425/6. 1430.
Charlotte f. Steinkohlengew.
v. Chlapowski 3570.
Chliffalle 3209.
v. Choltitz 3758/60.
Christ, Hünern 1790.
Christoph 3411.
Chutjch 719. 877.
Cibis, Kowitz 21.
— Zellin 3750.
v. Cichocki 3565.
Ciecierski 2011.
Ciefielski 4215/23. 4224/30.
Eigener 4232.
Cimbal 617 (2).
Cirsobius 2306.
Claes 3795.
Clajus 2632.
Clausnitzer 2351.
Clauß 2706.
Clavon 1797.
Cochoy 36.
v. Cönn 1346.
v. Cöster 61.
Coghö 2438. [3307/13.]
Cohn, Charlottenburg)
— Pfaffendorf 818. 829.
Conrad, Gr. Eulau 3165.
— Gaulau 1126.
— Raschewitz 1600.
— Alt Raudten 1371.
— Schräbsdorf 224.
— Schweidnitz 1323 (2).)
— Steinsdorf 2323. [1887.]
- Conrad, Weissenleipe 2721.
— Zucklau 1054.
Cont 483/500.
Corff 3929/46.
Cornelius 2176 (2).
v. Cottenet 2766 (2).
Coupette 3230/40.
v. Cramon-Taubadel 3473.)
Creydt 2535. [3476.]
Crisemann 3009 (2).
Cubin 2636.
Curth 1977.
Cygan 4136/45.
Czaja, Koppensfeld 4238.)
— Zöllnig 10.2. [4259.]
Czajka 3241/6.
Czech 2012.
Czenkowski 3247/9.
Czerwonski, Carlshof
4204/5. 4208. 4212.
— Lichinia 3236.
Czesch 3536.
v. Czettitz-Neuhaus, Seiten-
dorf 1659 (2).
Frhr. — — — Kolbnitz 2509.
Czajewski 3373.
Czischta 3697.
- Dabrowski 3454 (2).
Däsler 2314 (3).
Dahlbor 1277.
Dahms 1402.
Dallmann 1064.
Dammüller 2208.
v. Dammitz, Eisdorf 1467.
1469. 1472.
— — Pristelwitz 1559. 1595.
Dampfziegelei Stl. Sandau)
— Neugebauer 1215. [145.]
Danzog 1135.
Daniel, Falkenau 3341. 3356.
— Enzine 1570.
— Voltmannsdorf 3698.
Daniels, Roslitz 2848.
— Krobnitz 2186. 2207.
— Peruschen 1817.
Gf. v. Dantelmann 1629/32.)
Daum 2309. [1825. 1783.]
Daumann, Külpenau 2404.
— Pangel-Alst. 954.
Dautert 2941.
David 3816.
v. Debschitz, Göllschau 2279.
— — Rospendorf 355.
v. Decker'sche Erben 2878/81.)
Decker 2742. [3077. 3079.]
Dehmel, Bielau 2269.
— Müdenhain 2933.
Dehmelt, Bögendorf 1302.
— Gr. Kniegnitz 947.
- Dehmelt, Rippin 1735.
Dehnide 3644.
Dehrmann 3622.
Delhaes 1720.
Deloch, Dobersdorf, Hans
u. Ludwig 3606.
— Grauden, Alfr. 3194. 3199.
— Grötjch, Georg 3195. 3213.
— Karchwitz, Anna 3194.
— Pöpnitz, G. 3515.
— Schwandorf, Ludw. 3651.
Demmig, Bawelwitz 1627/8.
— Trebnitz 1650.
Demisch 2209. 2220.
Demuth, Borne 790/1.
— Dittersdorf 2501.
Dencker 590/1.
Denede 3011.
Deter 1424. 1874.
Dettke 2802.
Dens, Bantau 656.
— Qualkau 1268.
Deutschmann, Ruttlau 2170.
— Langheinersdorf 3125.
— Modelsdorf 2358.
Dewor 3807.
Graf Deyn 242/6. 247/52.)
Diebel 108/17. [609/12.]
v. Diebitz 3111/12.
Diedler 2847.
Diefer 3026. [1758/63.]
Freifrau v. Diergardt 1700.)
Dierichs 3012.
Dierig, Alt Sauernitz 1248.
— Dt. Wartenberg 2400/6.
— Langenbielau 884. 1184/5)
— Neudorf 1317. [1215/6.]
— Peltau 1184.
Dierschke, Sauer 1148.
— Knißwitz 1151a.
— Gr. Linz 959.
Dieterici 4136/45.
Dietrich, Jägendorf 2520/5.
— Leschwitz 2215.
— Theresienhütte 3312.
Dieze, Modelsdorf 2358.
— Trawnitz 3225.
Dinter, Wittendorf 3336.
— Brieg 201.
— Rainsdorf 3633. 3643.
— Patjchkau 3691.
Dionysius 1830.
v. Dirkjen 2338/44.
Dirschke 1155.
Discher 314.
Ditje 1504.
v. Dittrich, Czienskowski 3186.
3203. 3910. 3958.
Dittrich, Btjchin 3230/40.
— Frohna 2958.

- Dittrich, Grünhartau 938.
 — Kamieniec 4307/12.
 — Reichenbach 1223.
 — Rittersdorf 2869.
 — Schwieben 4255.
 Dobberstein 737.
 Dobers, Borin 3818.
 — Niederhof 109. 112.
 — Rosenhain 1160.
 — Lentzschel 2757 (2).
 Dobersch, Deschowitz 4127.
 — Wüdnichhof 2746.
 Dobrz 4055.
 Dohd 951.
 Döhner 3991. [2691.]
 Döhning, Pohlshild. 2680.)
 — Wahlstatt 2695.
 Dölves 3313. 3124. 3137.
 Dörfer 3095.
 Dörfel, Diehsa 2907.
 — Spree 2950.
 Döring, Haltaus 1101.
 — Mührädlig 2858.
 — Nikolstadt 2747.
 — Rippert 737.
 — Reiskwitz 2361.
 — Schmograu 665.
 — Neu Schönfeld 1948.
 — Sussel 3883.
 Doherr 1995.
 Of. u. Burggraf zu Dohna,
 K. Kopenau, Willy 2850.
 — — — Mallwitz, Hein-
 rich 3159/64.
 Domänenfiskus, Preuß. 74.
 346. 356. 665. 672. 705.
 714. 735. 752. 759. 873.
 881. 892. 896. 904. 905.
 1099. 1110. 1365. 1582.
 1621. 1693. 1696. 1714.
 1771. 1781. 1798. 1804.
 1824. 1906. 1908. 2075.
 2097. 2638. 2675. 2709/10.
 3033. 3184. 3204. 3215.
 3448. 3453. 3455. 3459.
 3467. 3480. 3484. 3518.
 3520. 3621. 3636. 3655.
 3713. 3716. 3722. 3780.
 3795. 3797/8. 3824. 3827.
 3919. 3995. 4001. 4006/7.
 4011. 4016. 4054. 4057.
 4064. 4066. 4072. 4075.
 4087. 4090. 4095. 4102.
 4106. 4112. 4237. 4239.
 4249. 4255. 4260/1. 4263.
 4325/6.
 Domasche 2496.
 Dominik 1564.
 Domkapitel, Breslau 745.
 Domke, Bucholowe 525.
 Domke, Dffig 543.
 Domkirche s. Kirche.
 Dommes 1796.
 Dommrich 4209.
 Dommisch 3028.
 Doms 637. 3916 (2).
 v. Donat 3777.
 Donath 1343.
 Fürst von Donnersmarck f.
 Gf. Hencel.
 Dorda 3422.
 Dorn, Lahserwitz 1801.
 — Pläswitz 1520.
 Dorow 776.
 Dorkmund 1068/71.
 Douffin 1805.
 Dowerg 1867/70.
 Draeger 2148.
 Draheim 2115.
 Drescher, Elguth 3340.
 — Frohnau 180.
 — Schwientochlowitz
 v. Dresty 1230. [4215/23.]
 Drest 3102.
 Drowes 2300.
 Drowz 2395.
 Drieschner, Breslau 346.
 — Kampert 1549.
 Drischel, Grüningen 202.
 — Pampitz 209.
 Droscha 759.
 Droth 2767.
 Drusche 1524.
 Dubte, Himmelthal 1695.
 — Ratsch 3919.
 Duczel 3185.
 Duda 2250.
 Dücker 2832.
 Dühring 38.
 Dülfer 2061.
 Gf v. Dürrenberg 2429.
 Dummer 3436.
 Dumsch 3411.
 Dunkel, Radwitz 2822.
 — Stonsdorf. 2455. [4319/21.]
 Fhr v. Durant, Langendorf.)
 — — — Wolfshayn 1961.
 Duschel, Kobylno 3803.
 — Thamm 2133.
 Dutschke 3812.
 Dutz 1785.
 Dutz 2792.
 Frfr. v. Dyherrn-Getztrig-
 sches Waisenhaus 1655.
 Dyhrenfurth, Jacobsdorf. 715.
 — Petersdorf 2279. 2669.)
 Dzialach 4063. [2689.]
 Dzialas 1833.
 Dzielan 1715.
 Dziuba 3385.
 Ebel 2416.
 Ebelbacher 1406.
 Eberhard 3921.
 Ebersbach 1397.
 Eberst 3278/96.
 v. Eberstein 3481.
 Eberts 2563.
 Ebhardt 2117. 2142. 3013/14.
 Eckardt 1121. 2014.
 Ede 770.
 Eckelt 1884 (2).
 v. Eckenbrecher 2893.
 Eckener 214.
 Eckert, Liebichau 1975.
 — Komag 3690 (2).
 — Poischwitz 2546.
 Eckhardt 1053.
 Frhr. v. Eckhardtstein 2943.
 Eckholdt 882.
 Eckoldt 3125.
 Eder 4026.
 v. Eggeling 2909.
 Gf v. u. zu Egloffstein 2909.
 Ehlers 370.
 Ehler 179. 3270. 3275.
 v. Ehrentroof 2611 (2). 2819.
 Ehrich 1193.
 Ehrke 2966/70.
 Ehrlich, Panten 2687.
 — Siebeneichen 2825.
 Eibes 2913.
 v. Eichborn, Breslau 1902.
 — Nischkowitz 292.
 v. Eichel 2588/9.
 Eichelmann 1689.
 Eichholz 142.
 Eichhorst 2349.
 Eichler 1757.
 v. Eichmann 2023.
 Eichner, Gr. Zentwitz 182.
 — Zeschendorf 2660.
 — Langheinersdorf 3126.
 — Neudorf 2682.
 — Triebelwitz 2520/5. 2525.
 — Wallwitz 2023.
 v. Eide u. Polwitz, Gläsen
 3503. [1117.]
 — — — Warschwitz 1111.)
 — — — Polwitz 1117.
 Frhr v. Eickstedt, Gieraltowitz
 Hugo 3192.
 — — — Glawifau, Guido
 3905. 3925. 4073. 4108.
 Eifenschmidt 2157.
 Eijermann 2407/13.
 Eifert 781.
 Eißfeldt-Herrmann'sche Stif-
 tung 54. 750. 1164.
 Eispert 3547.
 Eistert 178.

Elektr. Straßenbahn 147.)
 Elschner 336. [157. 162.]
 Eisner, Dingerau 1526.
 — Bunzlau 1965 (2).
 — Harpersdorf 2278. 2283.
 — Wiegniß 3091.
 — Peterwitz 2545.
 — Schlottendorf 271.
 — Schönwald 4002. 4010.
 Elfter, Kühschnitz 3358.
 — Märzdorf 3386.
 — Müttich 1359.
 Elzel 2419. 2784.
 Emeriten-Priesterhaus 3336.
 3633. 3640. 3643.
 Eumler 869.
 Ende 2366.
 Enders 147.
 Endlich 3178/80.
 Engel, Langleifersdorf 1180.
 — Niesky 2061.
 — Klein Nimsdorf 3214.
 — Paschferwitz 1588.
 Engelbrecht 2069.
 Engelhard 338.
 v. Engelmann 1366. 1851 (2).
 Engemann 2980/1.
 Enger 2667.
 Engert 2219.
 Engicht 2230.
 Engler, Dreißighuben 1212.
 — Halle 819.
 — Lobetinß 728.
 Englisch, Schöneiche 1757.
 — Schönheide 223.
 Engwicht 2788.
 Erber, Wärdorf 612.
 — Koischwitz 2738.
 Erdmann, Horka 2986.
 — Sterzendorf 670.
 Erfurt 844.
 Erholungsstättenverw. 2824.
 Erthoff 983.
 Ernst, Goldberg. Vorm.
 2349 (2).
 — Mallwitz 3159/64.
 Eschenbach 962 (2). 1708 (2).
 Esser 2676.
 Esn Esterhazy 247/52.
 Esler 3278/96.
 Euen 1042.
 Esn zu Eulenburg 56.
 Ev. Brüderunität 3216.
 Ewen 1181.
 Exner, Bertholdsdorf 1506.
 — Camenz 229/36.
 — Klettendorf 126.
 Eydam, Niecha 2228.
 — Tschepchenorf 2330.
 v. Eynern 894. 3813/15.

Fabian, Girbigsdorf 2192.
 — Niklasdorf 238.
 — Waldhof 3578.
 Fabricius 2306.
 Fähndrich, Hohberg 2832.
 — Woitsdorf 2335.
 Fahner 3456.
 Falk 2474/8.
 v. Falkenhausen 3664/7.
 Falkenthal 3913.
 v. Fallois 2230.
 Faltin, Dobran 3742.
 — Hlyst 2479/83.
 Faltis 3698.
 Familiengut Dppeln-Neu-
 garten 987.
 Familienstiftg. f. Gf. Moltke.
 Falz 49.
 Faude 3602/10.
 Faulde 1901.
 Faulhaber, Wiegniß 2063.
 — Möhsten 312/13. 858.
 Fehlberg 2201.
 Fehlbier 2733.
 Feierabend 500.
 Feierreis. Dt. Kessel 2374.
 — Dchelhermsdorf 2383.
 Feige, Breslau 24.
 — Nur 1601.
 Feilhauer 850.
 Feist 2376.
 Feistel 1093. 1113.
 Felbier 4086.
 Felder 3385.
 Felka 3713.
 Feller, Bertelsdorf 2576.
 — Rdr. Moys 2224.
 — Streidelsdorf 2018.
 Fellmann 1252.
 Fengler, Klopschen 2168 (2).
 — Rößen 1355.
 — Strunz 2129.
 Ferdyn 254. 1189.
 Fest, Maczeikowiß 3435.
 — Niechowiß 3176.
 Fett 2507. [niß 1808.]
 Feuerstein, Mönchmotschel-
 — Alt Schönau 3101.
 Feustel 2421.
 Fey, Peterwitz 1644.
 — Sürding 72.
 Fichtner, Krentsch 1411. 1334.
 — Langenbielau 1193/1201.
 Fiddelke 2468.
 Fidynka 2868.
 Fiebak 391.
 Fieber, Fedlin 3826.
 — Lamsdorf 3276.
 Fiebich 772. [3827.]
 Fiebig, Kopciowiß 2819.]

Fiebig, Wonnwitz 911.
 Fiecholdt 892.
 Fieck 3707.
 Fiedler, Brunnzelwaldbau 1987.
 — Krollwitz 118.
 — Stonsdorf 2429.
 — Tschepkowiß 406.
 Fiegel 3580.
 Fiegler 3713.
 Fikitz 3432.
 Fink 2030. [Wittag 2385.]
 Gf. Fink v. Zindenstein, f.
 — — — Reitwein 371.
 — — — Schönbrunn 2609.
 — — — Triebusch 371.
 — — — Tschistey 281. 347.]
 Findeis 2590. [384. 386.]
 Fingas 3929/46.
 Finger, Progan 267.
 — Rothbrünnig 2364.
 — Weigelssdorf 632.
 Finkle 1426. [6264.]
 Finsterbusch, Kalldecke 3262.]
 — Krewitz 3764.
 — Riegersdorf 3708.
 Fintelmann 1974.
 Fipper 3767.
 Fischer, Breslau 616 (2).
 — Campen 2729.
 — Carlsburg 1015. 1017.
 — Fürstenvorwerk 3661.
 — Giersdorf 242/6.
 — Gieschewald 3434.
 — Giralchsdorf 1174.
 — Alt Jauer 2537. 2541.]
 — Rauern 1129. [2545/6.]
 — Kummernick 2671.
 — Neudorf 812.
 — Poln. Peterwitz 627.
 — Roischwitz 2514. 2546.
 — Postendorf 744.
 — Buschkowa 85/95.
 — Reichenau 268.
 — Saborwitz 371.
 — Schellendorf 2316.
 — Rdr. Alt Wohlau 1853.
 — Woitsdorf 2335.
 — Zawada 4263.
 — Zobel 2723.
 Fiskner, Kauffung 3087.
 — Knispel 3536.
 — Langendorf 4320.
 Fladausch 1166.
 Flade 2909.
 Flebbe 822. [3569.]
 Fleck, Bibella 3178/80.]
 — Dtsch. Neudorf 582. 595.
 Fleckner 3742/9.
 Fleischner, Langenau 3542.
 — Lichtenwaldbau 1941.

- Flemming 1691.
 Flöckner 2990.
 Flögel 839.
 Flöter 1160.
 Flohr 2734.
 Fluke 2966/70.
 Flösch 2932.
 Förster, Altmannsdorf 256.
 — Baumgarten 257 (5).
 — Blumerode 697.
 — Buchwald 796.
 — Dobran 3742.
 — Hedwigshof 4049/51.
 — Kammendorf 802.
 — Krontopp 2377 (2).
 — Kossendau 2739.
 — Merzdorf 2468.
 — Modelsdorf 2358.
 — Gr. Reichenau 3031.
 — Schwanowitz 195.
 — Stöblan 3748.
 v. — Mittlau 1942. 2300/1.
 v. — Ottendorf 1942. 1946.
 Folkerts 3869.
 Fordan 384.
 Forgger 1410.
 Forner, Püschan 1260. 1485.
 — Sacrau-Turawa 3804.
 Forsthaus 22. 193. 196. 294.
 393. 417. 661. 736. 837.
 1114. 1116. 1289. 1553.
 1563. 1836. 1900. 2021.
 2464. 2563. 2687. 3466.
 3572. 3644. 3717. 3779.
 3782. 3784. 3786. 3788/90.
 3792. 3794. 3796. 3799.
 4004. 4101.
 Frfr. u. Frhr. v. Forstner 2305.
 Fraedrich 359.
 Fränkel, Neustadt 3257.
 — Wäldchen 1411. 1434.
 Fräuleinstifter, siehe Joachim-
 stein, v. Jedlitz'sches, v. Cam-
 panini'sches, v. Schmeltow-
 Schwerin'sches, v. Lestwitz-
 sches, v. Heinen'sches, Welt-
 adliges.
 Francke 1047.
 Cf v. Francken - Stierstorpff,
 Endersdorf-Zülzhoff, Joh.
 1406. 1410. 1419. 3344.
 3384. 3398/3402.
 — — — — Franzdorf,
 Joseph 3671/4.
 Gfn — — — Lübchen, Clo-
 tilda 359.
 — — — — Zyrowa, Mary
 4165/9.
 Gf — — — — Hans Cle-
 mens 359.
- Frank, Hannover 392.
 — Kreuzendorf 3541.
 — Witoline 392 (2).
 Franke, Babiß 3524.
 — Görlik 2252.
 — Langseifersdorf 1197.
 — Dttmachau 3415.
 — Ober Priezen 992/3.
 — Schmoltz 3695.
 — Steinberg 2322.
 — Wackenu 3722.
 — Weißbrod 432.
 — Zellin 3750/7.
 v. Frankenberg u. Ludwig's-
 dorf'sche Familienstift. 377.
 Gf. — — — Tillowitz, Konrad
 3307/13. 3793.
 v. Frankenberg-Lüttwitz Weit-
 kau 1336.
 — — — — Wielwiese 1337.
 Franz, Bockau 1507.
 — Gammelwitz 1340.
 — Gränowitz 2732.
 — Jägerndorf 3509.
 — Kammendorf 802.
 — Lüssen 1516 (2).
 — Schwieben 4255.
 — Seichwitz 4011.
 — Seidenberg 2628.
 — Gr. Wartenberg 1717/43.
 — Zirlau 1333.
 Franzke, Berghof 3102.
 — Bogarell 210.
 — Poln. Probnitz 3770.
 — Wehlefronze 1851.
 Franzkt, Schönburg 4102.
 Frauenholz, Ndr. Rosen 1427.
 — Ruderswald 3941.
 — Trawnik 3949. 3967.
 Frauastadt 943.
 Freiesleben 2377.
 Freitag, Lauterb. 1894. 1898.)
 — Leobschütz 3545. [1904.]
 Frenzel, Kl. Deutschen 3458.
 — Görlik 2246.
 — Maltritzdorf 264.
 Frenk 2962.
 Freudenberger 1130.
 Freund 4243.
 Frey, Brandschütz 699.
 — Paulsdorf 4007.
 Freya 2924.
 Frentag, Dt. Pissa 696.
 — Grabow 4170.
 — Schiedlagwitz 93.
 — Zwornogoschütz 477.
 Fricke 2983/5.
 Friebe, Gossendorf 711.
 — Semmelwitz 2549.
 Frhr. v. Friedenthal-Falken-
 hausen 3345. 3369.
 3380. 3389/92. 3657/9.
 Friedländer, Breslau 563.
 1803. 1882.
 — Kentschkau 150.
 v. Friedländer-Fulb, Berlin
 3903. 4076. 4085. 4088/9.
 Friedmann 1101. 1404. 1453.
 1459.
 Friedrich, Ebersbach 2249.
 — Giersdorf 2278.
 — Nd. Mois 810 (2).
 — Rdnitzig 2694.
 — Nd. Rengersdorf 297.
 — Saabor 2407/13.
 — Nd. Schönfeld 1949.
 — Schwarzbach 2474/8.
 — Sühwinkel 1046. 1051.
 — Trachenberg 523/51.
 — Weiderwitz 3313.
 v. Friedrich-Schroeter, Sch.)
 Frieße 2599. [glowitz 4123/4.]
 Fritke 3030.
 Fritsch, Blaschewitz 3724.
 — Thomaswaidau 1954.
 — Woidnig 393.
 Fritsche, Langenau 2256 (3).
 — Raupschmannsdorf 2695.
 — Ruppersdorf 2256.
 Fritsche 2138.
 Fröhlich, Breslau 40.
 — Dittersbach 2554.
 — Gränowitz 2732.
 Frömsdorf, Dreißighuben)
 — Weilau 1182. [1212.]
 — Tschelchen 1844.
 Fromberg, Bohlanowitz 165.
 — Schottwitz 65. 1529.
 Frommer 1302.
 Frost, Sauchendorf 654.
 — Ußmannsdorf 2957.
 Früchel 1975.
 Frühfuß, Dägdorf 1398.
 — Siebenhufen 1409 (2).
 1430 (2).
 Fuchs, Biskupitz 3420.
 — Ingramsdorf 1249. 1279.
 — Laßkowitz 1108. 1822.
 — Prottschenhain 1318.
 — Roien 1488.
 — Spröttchen 2873.
 — Wilkau 961.
 — Wüstebriefe 1167.
 Fülleborn, Rudelsdorf 1705.
 — Schwarzau 2871.
 Fünfstück 2196. 2210. 2232.
 Fürst 2463. 2470.
 Fürstbischöfl. Stuhl 3653.
 — Emeritenprieherh. f. u. G.
 — Oberhospital, f. unter D.

- Frhr. v. Fürstenberg, Kopanina 4200.
 — — Thule 4014.
 Graf v. Fürstenstein 2980/2.
 Fürstercbischof v. Olmütz 3521
 Fuhrmann, Altenhahn 136.
 — Altwasser 2059.
 — Dt. Marchwitz 683.
 — Hönigern 676.
 — Klemmerwitz 2736.
 — Kresskau 619.
 — Oibersdorf 265.
 — Plotnitz 235.
 — Riegersdorf 1454.
 — Schützendorf 2701
 — Seiferbau 1324.
 — Zadel 276.
 Fufas 4312.
 Fulde, Brauske 2939.
 — Wilkawe 1620.
 Fuldner 2458.
 Fund 4022. 4027.
 v. Funcke 2954.
 Funke 2456.
 Furch 264.
 Furdheim 2092.
- G**
 Gabel 1879.
 Gabor 4136.
 Gabriel, Baumgarten 257.
 — Brofschütz 3725.
 — Dohnau 2731.
 — Kaiserswaldau 2291.
 — Kunzdorf 838.
 — Gr. Stein 4174/5.
 — Würgsdorf 1911.
 Gabel, Jägerndorf 204.
 — Bläswitz 1486.
 — Wundschütz 3490.
 — Zottwitz 1168.
 Gaedcke 805.
 Gaedke 1109.
 Gärtner 2261.
 Gasert 1596.
 Gaide, Kößling 3538.
 — Schönwitz 3274.
 Gaidejka 3654.
 Galinský, Adelheitshof 501/3.
 — Militsch 483/500.
 — Tschotichwitz 502. 510.
 Galland 1557.
 Galle, Nieltshof 4054.
 — Chudow 3423.
 — Greba 2971/5.
 — Hennigsdorf 1545.
 — Wiefa 2959.
 Galler 947.
 Gallinek 4046/8.
 Galuschke 637.
 Ganse 4134.
- Garbas 4061.
 v. Garnier, Berlin 646 (2).
 Graf — — Turawa 3461. 3787.
 3800/05.
 Garve 1061/2. 3514. 3750/7. }
 Gasda 4112. [3834.]
 Gast 1035/54.
 Graf v. Frhr. v. Gaudn 217.
 Gaukel 1243.
 Gaumitz 2166.
 Gauz 1099.
 Gawlik, Neu-Karmunkau 4026
 — Moschizenitz 4038.
 Gawlitta 1091.
 Gebauer, Bobref 3169.
 — Pitschen 3494.
 Gebel 4044/5.
 Gebhardt, Liebstein 2217.
 — Ottendorf 1946.
 — Rinnersdorf 2869.
 Geier, Tuppe 637.
 — Gr. Peißkerau 1157a.
 Geike 1184.
 Geilke 2506.
 Geißler, Baunau 2062.
 — Hermsdorf 2320.
 — Peterwitz 266.
 — Reichenbach 1224.
 — Siegendorf 2320.
 — Welfersdorf 2827.
 Geißler 3319. 3324.
 Geister, Klonitz 2508.
 — Weichnitz 2143.
 v. Gelbern-Crispendorf 2194.
 Gellner 941.
 Gemsa 3140.
 Genieser, Birschen 819.
 — Thomaskwaldau 1495.
 Geniser, Crichtau 141. 150.
 Genjch 2505. 2518.
 Genjorowsky 2744.
 George, Herwigsdorf 1995.
 — Profen 2547.
 Georgi 389.
 Geppert, Lüffen 1516.
 — Mittelwalbe 433/5.
 — Bogarell 210.
 — Rathen 787.
 — Schüttlau 377.
 Gerber, Carowahne 105.
 — Pangel Altst. 888.
 Gerhardt, Leonhardwitz 726.
 — Leschwitz 2676.
 Gericke 2765.
 Gerlach, Dürrkunjendf. 2809.
 — Menqelsdorf 2223.
 — Gr. Rädliß 32.
 — Neudeck 4215/23. 4224/30.
 — Wildschütz 2764.
 — Wilhelmshof 4225.
- v. Gerlach, Donnitz 1873.
 v. — Mönchmotschelnitz 1808.
 Gerlitß 2650. [(2).]
 v. Gersdorff, Kauffung 3088 }
 — Görtliß 2615.
 Frhr. — — Parsko 3652.
 Gerstenberg, Sowade 3798.
 — Chrosczinna 3778. 3817.
 Gerstmann, Wärsdorf 1423.
 — Kraschnitz 461.
 — Nd. Royn 2702.
 — Poln.-Schweinitz 825.
 — Kl. Borwerk 2141.
 Geschlecht 3281.
 Graf v. Gehler 4049/51.
 Gethmann 3360.
 Gewerkschaft Beatenaglück-
 grube 4055.
 — des Zinkerzbergwerks
 Brzejowiz 3178.
 — Charlotte, f. Steinföhling.
 Gewerksch. verein. Glückhils-
 Friedenshoffnung 2554.
 Gibbe 2886.
 Giehler, Langenöls 949.
 — Karlsdorf-Weinberg 944.
 Giersberg, Karisch 1408.
 — Konradswaldan 205.
 — Krinisch 806.
 — Bogarell 210.
 — Striegendorf 3378.
 Gierich 1224.
 Gierchner, Alt-Bergel 1094.
 — Gr. Hartmannsd. 1965(2).
 — Kirch 1937.
 Gierth 210.
 v. Giesches Erben f. Berg-
 werks-gesellschaft.
 Giesche, Belmsdorf 638.
 Giese, Buchelsdorf 641.
 — Neßitz 4250.
 — Tillendorf 1982.
 — Kl. Wiersewitz 391.
 Giesel 1624.
 Giehner, Gersdorf 1933.
 — Hermsdorf 2353.
 — Ob. Moys 2225.
 Gießelt 3007.
 Gilge 3536.
 v. Gilgenheimb, Paulwitz
 1075. 1589.
 — Schwundnig 1073/4.
 f. auch Gentschel v. G.
 Gilka-Wögow, Oberbeltsch,
 Wilh. Erben 396/400.
 — — Geyersd., Carl, Erben
 379. 382.
 — — Schwusen, H. 348.
 379. 382. 387. 2125.
 Frhr. v. Gillern 1606.

- Gilly 3983/6.
 Gimmler, Peterwitz 163 (2).
 — Farnast 1616.
 Ginzcl 330.
 Girndt, Bartsch 1335.
 — Rantzen 1250.
 Girou 4231.
 Girvert 3337.
 Glaesener 2834.
 Glaser 2903.
 Glaske 82.
 Glasz, Stadt 288.
 Glasz, Carlshruhe 3811/12.
 — Quosdorf 2941.
 Glazel 613.
 Glaser 1874.
 Glasner 289.
 Glaubitz, Weckern 1505.
 — Vockau 1507.
 — Kärtschau 1514.
 — Lüssen 1516..
 Glawe 2401.
 Gleim 2027.
 Gleisberg 946.
 Gleiwitz, Stadt 4234. 4264.
 Gleiwitz-Petersdorfer In-
 dustriegel. 4243.
 Gliska 4200.
 Globisch 3630.
 Glöckner 2724.
 Glogau, Stadt 2072. 2076.
 2079. 2086. 2150.
 Gloge 1546.
 Gloger, AltAltmanndorf. 256.
 — Kotel 3637.
 Glogowski 1627.
 Glogowski 4255.
 Glong 363/4.
 Glongowa 3742.
 Glos 841.
 Glowalla, Dobersdorf 3706.
 — Krempa 4167.
 Glöckhlf s. Vereinigte.
 Gnerich 1885.
 Gnerlich 4136/45.
 Gniefer, Zauer 2540 (2).
 — Pölschowitz 2546.
 — Ob. Reichenbach 2235.
 — Sedewitz 2548.
 Gobrecht 1332.
 Göbel, Gräben 3259.
 — Grüningen 202.
 — Kammerwaldau 3085.
 — Raubwitz 2735 (2).
 — Matzigdorf 264.
 — Seifersdorf 1951.
 — Waldorf 3699.
 — Wangen 2763.
 — Wiesenthal 633.
 — Wildschütz 2764 (2).
- Göbel, Willwitz 634.
 Göbler 387. 2125.
 Göldner, Berghof 1229.
 — Tuppelsdorf 2768.
 — Willawe 1619.
 Göllner, Kniegutz 151.
 — Neitschau 1517.
 Görtlich 3835.
 Görtlich, Stadtgem. 2193. 2196
 2210/12. 2214. 2216. 2224.
 2*31. 2239. 2252.
 — Gramschütz 2164.
 — Puschlawa 86. 90. 92.
 — Traubitz 2326.
 Görz 1727.
 Gösing, Altgandau 110.
 — Stein 866. 903.
 Götlich 2183.
 Götting 1353. [2470.]
 v. Götz, Hohenbocka 2463./
 — — Niemitsch 2469 (2).
 Gogol 2813.
 Gogolin-Gorasdzjer Kalk- u.
 Zementwerke 4195.
 Gohlt 839.
 Gohla 3758/60.
 Gohlke 1768. 1779.
 Gohr 4053.
 Goldbach, Brodelwitz 1338.
 — Herzogswaldau 2539.
 Goldberg, Stadt 2282.
 Gobenmund 451.
 Goldert 673.
 v. Goldfus, Rittlau 882.
 — — Erben, Liegnitz 906.
 Goldner 2025.
 Goldschmidt 1034.
 Goldsch 531. 547. 549.
 Golinski 1550.
 v. Golitschek 913/20.
 Goltka 3566.
 Gollnisch 2158. 2693 (2).
 Gollz 3828.
 Gollsch 4247.
 Gommelka 3750.
 Gommelka 4180/6.
 Gorka 1219.
 v. Gossow-Reinhart 34. 62.
 v. Götler, Elise 355.
 — — Landrat a. D. 355. 374.
 Gottmituns-Grube 3828.
 Gottschalk, Weisendorf 1387.
 — Kleschwitz 1794.
 — Eppelndorf 2712.
 — Thienendorf 2621.
 Gottschling 1478.
 Gottwald, Arnsdorf 1766.
 — Bronau 334.
 — Brozan 267.
 — Zelenze 3434.
- Gottwald, Zawadzki 4197.
 Gogheim 3836/96. 3872.
 Gogmann 3402.
 Goy 210.
 Graber, Rakso 4201.
 — Schönwald 3495.
 Grabetz 3159/60.
 Grabs 2613.
 Gräbner 2350.
 v. Graeffendorff 1706. [4259.]
 Gräber, Koppensfeld 4338./
 — Koppinitz 4322/3.
 — Kryschanowitz 1643.
 — Langenau 1565.
 Gralle 2335.
 Gralow 2899.
 Grammel 634.
 Grassie, Heida 2043.
 — Kanfzung 3089.
 Gräßhoff 2727 (2).
 Gräßme 1808.
 Gräßnick 593. 597.
 Grauer 2425.
 Graumann 1498.
 Graupe 1802.
 Gravenhorst 2991.
 Greger 1081.
 Gregor, Gossendorf 711.
 — Kaltenhaus 2662.
 — Weisdorf 1166.
 Gregorczyk 3816.
 Frjt. v. Gregory 2983/5.
 Greiff 447.
 Greisch 4170/5.
 Grett 18.
 Grentlich, Gräben 1510.
 — Neundorf-Vieenthal }
 Grewa 3060/1. [2821.]
 Grimke 2520/5.
 Grimm 1955.
 Gringmuth 2680. 2691.
 Gröger, Buschne 3261. 3269.
 — Stradam 1710.
 v. Gröling 4253.
 Gröschel 800. [2538.]
 Gröschler, Hertwigswaldau/
 — Wöndhof 2746 (2).
 Grötschel 3549.
 Groegke 894.
 Grolsch 2744.
 v. Grolman 455. 477. [1114.]
 GronefeldEdler v. Dttberger/
 Grosche 1705.
 Grospietsch 1563.
 Grosse, Goldb. Vorw. 2349.
 — Fischerleben 1790.
 — Pleischwitz 101.
 — St. Schweinitz 2709.
 Grosser, Gr. Hossen 625.
 — Heinersdorf 3475.

- Großer, Weissenhof 2720.
 Groß, Fädel 1829.
 — Seichau 2531/2.
 — Weizenrodau 1327 (4).
 — — Rich. 1244. [2615.]
 Großer, Joachimstein 2234.)
 — Schlenz 514. 520.
 Groß Strehlig, Stadt 4196.
 Groß Wartenbg, Stadt 1715.
 Frhr. Grote 3996.
 Groth 2993.
 Grottkau, Stadt 3407.
 Grove 1045. 1048.
 Grünberg, Stadtgem. 2378.)
 Gründel 327. [2380.]
 Gründler 485.
 Grüner, Bauerwitz 3526.
 — Lübben 359.
 — Weshkau 407.
 Grünig 3071.
 Grüttner, Altjauer 2541.
 — Kroitsch 2740.
 — Mertschütz 2745.
 Gruhl 1744/57.
 Gruhn 1005.
 Grunau 2248.
 Grund 2286.
 Grunderwerbgenossenschaft.
 Wachtelkuzendorf 3721.
 Grundmann, Boberau 2645.
 — Gnichwitz 146.
 — Greibnig 2733.
 — Grunwitz 1725 (2).
 — Herzogswaldau 2539.
 — Karlsdorf-Weinberg 944.
 — Koischwitz 2738.
 — Loischwitz 1044.
 — Malfen 154.
 — Markersdorf 2221.
 — Musternigt 2107.
 — Rudelsdorf 956.
 — Striege 1461.
 Bruner, Fröschen 1777.
 — Heidersdorf 1786.
 — Nowag 3690 (2).
 Brunert 966. 1013.
 Bruschke 2407/13.
 Brzejik 3554.
 Brzimek, Weichau 524.
 — Rogau 3220.
 — Steine 70.
 — Wischnitz 4260.
 Brzysk, Ostrosznica 4215/23.
 — Schönfeld 194.
 Brzysk 949.
 Budewill 3572.
 Günther, Briesnitz 3068.
 — Geppersdorf 1402.
 — Gerlachshelm 2580.
 — Janowitz 2278. 2657.
 Günther, Fästersheim 342.)
 — Johnsdorf 188. [403.]
 — Kraschnitz 461.
 — Langwiese 3468.
 — Ottolanaendorf 1703.
 — Gr. Radwitz 2822.
 — Schönberg 2635.
 — Thiergarten 1953.
 Günstel, Koschnöwe 1559.
 Günsel, Breslau 26 (2.)
 Gürlich 1514.
 Güssefeld 678.
 Güterhof 2223.
 Güttschow 2613. 2622.
 Güttler, Borganie 794.
 — Reschendorf 2653. 2660.)
 — Kostenblut 804. [2672.]
 — Reicherwitz 816.
 — Rinersdorf 2844. 2868
 Gultitz 977.
 Gune 1379.
 Gunkel 1067.
 v. Guradze, Klaus 4241/2.
 — — Kurl 4313/18.
 — — Kurt-Hubertus 4313/18.
 Guradze, Breslau 408.
 — Wüttendorf 3488.
 Guschall 1808.
 Gutowski 381.
 Guttsche, Mellowitz 155.
 — Pogarell 210.
 Gwuzdz 3901.
 Haarhaus 2840.
 Haase, Rannig 3409.
 — Langenau 2211.
 — Ottolangendorf 1703.
 — Vießguth 1028. 1031.
 Habekus 2471. 2474/8.
 Habel, Gräditz 1307.
 — Guhlau 1308.
 — Neustadt OS 3767.
 — Simbsen 2127.
 — Sorgau 3418.
 — Stubendorf 4176/9.
 Habelschwerdt, Stg. 410.423.
 Habernoll 1406. 1410. 1419.
 3344. 3384. 3398/3402.
 Habicht 647/8.
 Habisch 2294.
 Had 1661/79.
 Hadantitzky, Leimerwitz 3543.
 — Wittsch 3548.
 Hadys 4075.
 Häder, Eisdorf 1467.
 — Nöhrsdorf 1901.
 Hähnel, Peilau 872.
 — Schmögerle 1834.
 — Weidenhof 78.
 Hanel, Heinrichau 583.
 Hanel, Kreibau 2356.
 — Wüsteröhrsdorf 2430.
 Haenisch 839.
 Haniel, Croischwitz 1304.
 — Rohrbach 3519.
 — Ratibor 3947/69.
 — Rd. Reichenbach 2236.
 — Wilka 2625.
 Härtel, Kl. Kloden 355. 374.
 — Wenig Roffen 580.
 Häse 513.
 Hätscher 711.
 Haekunke 2545.
 Häusler, Gamöse 796a.
 — Günthersdorf 1512.
 — Id. Wots 810.
 — Poppschütz 2005.
 — Schönbrunn 1322.
 — Gr. Willau 909.
 Hagedorn, Gurtich 1449.
 — Gusten 1144.
 — Teplitz 631.
 Hagemann 1312.
 Hagen 187.
 von dem — 310/18. 848/60.
 Hagedorn 2229.
 Hagenloch 799.
 v. Hagens 2593 (2).
 Hahn, Frömsdorf 617.
 — Glas 286/7. 326.
 — Hohlstein 2771. 2782.
 — Langenau 2773.
 — Obendorf 1419.
 — Passendorf 1519.
 — Saabor 2407/13.
 Hahn 1199.
 Haiduk 2920.
 Hain, Gr. Ellguth 889. 1194.
 — Leschnitz 4194.
 Haine 2426.
 Hainke, Rniegnitz 2737.
 — Lobritz 2542.
 — Driebelwitz 2551.
 Halbscheffel 316.
 Halbsgut 816.
 Halfter, Weilau 792.
 — Kl. Weilau 1301.
 — Gleinitz 936 (2).
 — Gr. Wierzdorf 1315.
 — Rimplitz 953.
 Halle 1339.
 Hallwig 462.
 Hamann, Raudewitz 2735.
 — Gr. Kottulin 3230/40.)
 — Poischw. 2546. [4265/86]
 Hamburger 4003a Nachtrag.
 Hanumex 905.
 Hampel, Frauenhain 1240.
 — Reulendorf 803.
 — Kreisewitz 3540.

- Hampel, Ludwigsdorf 1257.
 — Gr. Wochbern 156.
 — Peterswaldau 1203/4.
 — Birschen 819.
 — Radtschütz 821.
 — Schildbau 3100.
 — Schildberg 598/9.
 — Schammendorf 828.
 Hande, Breslau 147.
 — Dt. Biekar 3179/80.
 v. — Prauß 913.
 Handfe 1986.
 Hanff 741. 1829.
 Hansler 821.
 Daniel, Leipzig 3359.
 — Sproiß 2952.
 Haniſch, Goslau 3461.
 — Mangschütz 190.
 — Proskau 3795.
 Hanke, Altmannsdorf 3621.
 — Campern 2729.
 — Ernsdorf 1170.
 — Gäbersdorf 1509.
 — Giersdorf 1306.
 — Großendorf 1383.
 — Jägerndorf 204.
 — Kiefendorf 1310.
 — Kosma 2208.
 — Liebenau 2677.
 — Mlitsch 1389.
 — Modelsdorf 2358.
 — Muskau 2969.
 — Naselwitz 951.
 — Rauste 1521.
 — Schmolz 60.
 — Schönheide 223.
 — Schweidnitz 1323.
 — Striegau 1523.
 — Lentſchel 2757.
 — Lunkendorf 1326.
 — Weizenrodau 1327 (2).
 — Wilkau 1331.
 Hanto 1112.
 Hannig, Berghof 1229.
 — Rauffung 3089.
 — Raufschwiz 2176.
 Hapel 3902.
 Gf v. Harbival u. Chamare,
 Haſſitz, Archibalds Erben
 286. 287. 326.
 — — — Stolz, Felix 226.
 573/4. 577.
 Gf v. Hardegg 3908.
 Gfu. Gfn v. Hardenberg 2117.
 Harke 2193.
 Gf v. Harrach, Günther 52.
 — — — Mansfred 52. 2852.
 Harrer 2096.
 Harthoff 3951.
 Hartſch 962.
- Hartmann, Baranowitz 4052.
 — Raschel 2924.
 — Dſſig 1518.
 — Poſtelwitz 991.
 — Duallwitz 1826.
 — Saabor 2407. 2412.
 — Scharfeneck 841.
 — Stein 1000. 1086.
 — Steiniz 2471.
 — Wilhelmſfeld 2960.
 — Zeisdorf 3141.
 Hartnack 436/8.
 Hartog, Dausdorf 1464.)
 — Karlsberg 837. [2659.]
 Hartwig, Raſchewen 1793.
 — Waldiz 864.
 Haſchke 4017.
 Haſelbach 991.
 Haſelhoff 95.
 Haſler 3374.
 Gf v. Haſlingen, Florians-
 dorf 1239. 1310.
 — — — Sakrau 1269.
 3247/9.
 Fürſt v. Haſſelbt, Herzog zu
 Trachenberg 523/51. 1548.
 Hauck 3362.
 Haude 11.
 v. Hauenschild 3226.
 v. Haugwitz, Lehnhaus 2572.
 2805/7.
 — — Gr. Sürden 722. 1841.
 Gf. — Namieſt 2008.
 — — — Hardenberg-Revent-
 low 3806/10. 4128.
 Haut 1007.
 Hautohl 1594.
 Haunſchild, Altmannsdorf 613.
 — Böhmiſchdorf 200.
 — Raß Broduth 952.
 — Buchwald 796.
 — Grünharthe 240.
 — Gr. Noſſen 625.
 — Peterwitz 237.
 Haupt, Hohkirch 2254.
 — Kreuzwald 3510.
 Hauptmann 2535.
 Hausſideikommiß, vorm. Kgl.
 50. 706. 1374. 1482. 1952.
 1955. 2067. 2074. 2077.
 2102. 2108. 2127. 2132.
 2134/5. 2427. 4022/8.
 Hausknecht 2172.
 Hausleutner 3440.
 Hawel 1979.
 Hawliſchke 1611.
 Hayn 2905.
 Haynau, Stadtgem. 2351.
 Heberloh 3297/3302
 Hecker 38. 43. 138.
- Hecke 2393.
 Hecker, Peterwitz 163.
 — Brieborn 1393 1397. 1413.)
 Heckert 1447. [1425. 1433.]
 v. Heberich 2267. 2281.
 v. Heemſterck 483/500.
 Frfr. u. Frhr. Heeremant
 v. Zuydowſch 1838.
 Hegenſcheidt, Langenau 444.
 — Drnontowitz 3830. 4065.
 Heger 2462.
 Heiber, Arnsdorf 1300.
 — Birkholz 1230.
 — Bögendorf 1302.
 — Plawniowitz 4244.
 Heide, Warſchdorf 2724.
 — Bögendorf 1302.
 — Herzogswalbau 2539.
 — Merzdorf 1259. 1276.
 — Merſchütz 2681.
 Heidenreich, Rimkau 735.
 — Schierokau 3617/20.
 Heider, Kamundorf 802.
 — Sarne 3290.
 Heidler 804.
 Heidrich, Fehebeutel 1469.
 — Köſling 3538.
 — Gr. Krauſchen 1939.
 — Piltſch 3548.
 — Starrwitz 3376.
 — Zauchwitz 3552 (2).
 Heilborn 495.
 Heilmann, Arnsdorf 2474/8.
 — Gr. Laſſowitz 1537. 4032.)
 — Kniegnitz 1641. [4036.]
 Heil- u. Pflegeanſtalt
 Branitz 3511.
 Heimann, Grafenort 424/30.
 — Kunern 570. 579.
 Heimann-Troſien, Altkirch.)
 Dittersbach 2996. [3067.]
 Heintich 3781.
 Hein, Heinersdorf 2653.
 — Konſchwitz 1153.
 — Dt. Lunden 1443.
 — Nilbau 2172.
 — Piltſch 3548.
 — Steinkirch 2617.
 — Zaborge 3548.
 Heine 3924.
 v. Heinenſches Adel. Frau-
 leinſtiſt 2553. 2560.
 Heiniſch, Pomsdorf 576.
 — Spahne 1414/5.
 Heintz, Beſchne 1872.
 — Haafel 2529.
 — Koifchwitz 2738 (2).
 — Schlaupp 1832.
 — Schönfeld 194.
 Heintlein 388.

- Heinrich, Frankenthal 779.
 — Gräben 1510.
 — Grünhübel 103.
 — Hagendorf 2770. [2291.]
 — Kaiserwaldau 2290 (2).
 — Kunnerwitz 2210.
 — Mühnersdorf 1899.
 — Nd. Mops 2224.
 — Neufirch 33.
 — Profen 2547.
 — Schönbrunn 1322.
 — Strunz 2129.
 — Wolfshayn 1961.
 Heinrichs 2822.
 Heinze, Cofel 3252.
 — Laband 4303.
 — Ruda 3421.
 Heinz 4055.
 Heinze, Kleinöls 1132.
 — Linden 2100.
 Heinzel, Voithmannsd. 3337.
 — Ob. Gräbisch 1243 (?).
 — Manze 925/9.
 Heinzelmann 3276.
 Heije 1372.
 Heilig, Donnowitz 1637.
 — Rumpsch 907. 953.
 — Strzischow 4105.
 Heising 3075.
 Heitkamp 1416.
 Helberg 2474/8.
 Helbig, Görtscheffen 2812.
 — Hohendorf 2354.
 — Mojs 2820.
 — N. Dberau 2885/9.
 Hellich 1965. [1627 8.]
 Hellmich, Hundsfeld 1076.)
 — Michelwitz 1579.
 — Tarnast 1616.
 Helm 65.
 Helms, Reichert 816.
 — Gr. Linz 959.
 Hemmen 2311. 2331. 2334.
 Hemmerich 1768. 1779.
 Hempe, Blumenau 1888.
 — Glauche 1539 1645. 1649.
 Hempel, Gerlachheim 2582.
 — Töppendorf 2134.
 Henatsch 1455 (2).
 Graf Hencel Fürst von
 Donnersmarck, Neudeck,
 Guidotto 3181/2. 3602/10.
 4056. 4058. 4215/23.
 Gf Hencel v. Donnersmarck,
 Brynnel, Edg. 3174/80.
 3440/3. 3508 3521. 3569.
 3913/4. 4204/14. 4207.
 4209. 4214. 4231. 4235.
 4246. [680/2.)
 — — Grambschütz, Georg)
 Gfn Hencel v. Donnersmarck,
 Sophie 680/2.
 Gf — — Raklo, Edwin
 3178/80. 3440/3. 3569.
 4201. 4204/14.
 — — — Romolowitz, Frie-
 drich Karl 751.
 — — — Repten, Kraft 3181/2.
 3426/8. 4056. 4058. 4224/30.
 — — — Wolfsberg, Alphons
 3178/80. 3440/3. 3569.
 4204/19.
 Gfn — — — Beuthen, Edgar,
 Edwin u. Alphons 1505.
 3178/80. 3440/3. 3569.
 4204/19.
 Graf Hencel-Gaschin 3913.
 Hengstenberg v. Borstell 360.
 Hentel 2509.
 Henter 73. 4080.
 Hennebo 2215.
 Hentig, Kaudowitz 2735.
 — Küpper 2591. 2615.
 — Maltsch 2543.
 — Muhrau 1499/1501.
 — Stohl 2550.
 — Wiese 1591. 1618.
 Henning 2497.
 Henrici 2573.
 Hensel, Groß Reichen 2866
 — Stabelwitz 69.
 Hentich 2474/8.
 Hentschel, Bärwalde 614.
 — Beckern 1505.
 — Bunzlau 1965.
 — Jacobsdorf 2656.
 — Schwentzig 931/2.
 — v. Gilgenheimb 1589.
 Henze 1392.
 Hepner, Bjiunkau 3593/3601.
 — Guttentag 3593/3601.
 — Heidewilzen 1544.
 Hepner, Neudeck 1902.
 Graf zu Herberstein 424/30.
 Herbst, Alt Ellguth 968/9.
 — Beerberg 2572.
 Herda, Herndorf 2197.
 — Neufirch 33 (2).
 Herde, Petersheide 3416.
 — Schönheide 3372.
 Herden 3276.
 v. Herder 2387.
 Herfert, Tentschel 2757.
 — Vogelsdorf 2577. 2623.
 Hergt 3178/80.
 Herig, Marienhof 1077.
 — Wandrich 2762.
 Hering, Vanlitz 637.
 — Krysanowitz 4046/8.
 Herink 3535.
 Herfner, Bettlern 128.
 — Neuhaus 573.
 Hermann 2539.
 Hermsmann 3733.
 Hermsstein 3500. 3653.
 Herold 2358.
 Herrmann, Kl. Bresa 1395
 — Frauenwaldau 1639.
 — Grödtzberg 2338/44.
 — Jarzombkowitz 3825.
 — Kröschendorf 3765.
 — Ob. Mojs 811.
 — Schmiedeberg 2427.
 — Schwirkau 4056. 4103.
 — Strehlitz 691.
 — Ziebertorwerk 2153.
 Herrmanski 855.
 Herrndorf 704.
 Herrleben 617.
 Herrschaft Ponoschau 3570.
 Herfel, Krinsch 806.
 — Allersdorf 1983.
 Hertel 1789.
 v. Hertell 1573.
 Hertrampf, Bögendorf 1302.
 — Strehlitz 1325.
 Hertwig, Bärtsch-Tr. 2266.
 — Roth Neuborf 917. 920.
 Herzog, Fürbischau 1645.
 Herzsch 2737.
 Herud 3492.
 Herzig 1363.
 Herzit 2012.
 Herzog, Dahme 1774.
 — Gläserdorf 2893.
 — Gustentfel 2165.
 — Heidevorwerk 2104. 2114.
 — Krinschütz 1797 (2).
 Großherzog v. Hessen 2422.
 Heß 2366.
 Hetmann 2372.
 Heyde 676.
 v. Heydebrand und der Lasa,
 Nassfeld 662.
 — — — Tschuntau 454.)
 Heye 2474/8. [471. 475.]
 Heiligenstaedt 2254.
 Heymann 165.
 Heyne 414.
 v. Heynitz, Wittig 2203.
 — — Peruschen 1817.
 — — Wüstenhain 2005.
 Hicketier, Bogul 1821. 1855.
 — Brisselwitz 43.
 — Wangern 75.
 v. Hiddessen 173. [4026.]
 Hielscher, Karmunkau 4023.)
 — Reibnitz 46.
 — Senditz 1609.
 — Wildschütz 2764.

- Hielscher, Zeffel 1010.
 Hiemenz 2790/2800.
 Hieronymus 700.
 Hiersemann 941.
 Hilbig 1562.
 Hildebrand, Buhlau 3751.
 — Jacobsdorf 3197.
 Hildebrandt, Dombrowka
 4287. 4291.
 — Mühlendorf 317.
 Hilger, Dabjan 1775.
 — Siemianowicz 3437.
 Hilgendorff 679.
 Hilgner, Kuniz 2741.
 — Seidenberg 2615.
 Hille, Kladau 2167.
 — Königshain 2203.
 Hiller, Domschau 143. [2517.]
 Frh. Hiller v. Gärtringen /
 Hilmann, Koischwitz 2738(2).
 — Poln. Krwarn 3913.
 — v. d. Nois 810.
 — Münchhof 572.
 — Schimmelwitz 1605.
 Hilscher, Guhlau 1308.
 — Spillendorf 825.
 Hille, Buchwald 2833.
 — Kammerwaldau 3085.
 — Rothkirch 2652. 2700.
 Himmel 1868/70.
 Himmelseher 793.
 Hindemith, Kuniz 2672.
 — Lüssen 1516.
 — Neuland 2803.
 v. Hinderfin 2066. 2120.
 Hinte, Goldb. Worn. 2349.
 — Gusten 1144.
 Hinge 1106.
 Hingische 2977.
 v. Hippel 2959.
 Hirche 2976.
 Hirsch, Döbern 2991.
 — Jannowitz 3106/8.
 — Jätschau 2166.
 — Gr. Nochern 156.
 Hirsch, Sante & Comp. 2948.
 Hirschberg, Stadt 2423 2428.
 Hirschberger 1536. 1787.
 Hirschel, Wischowitz 137.
 — Prottsch 44.
 Hirschfeld, Bärwalde 2456.
 — Falkenhain 3080 (2).
 — Keanitz 2274.
 Hirschfelder 1356.
 Hirschmann 785.
 Hirschmann 247/52.
 Hirsche 2395/6.
 Hlawatsch 2012.
 v. Hobe 295.
 Hobik 274.
- Hof v. Hochberg, Klontz 2508.
 — — Wirschkowitz 501/13.)
 Hofe 403. [1912/17.]
 Hofegaert 409.
 Hofmuth 990. [2679. 2698.]
 Hochstätter, Rosenau 2644.)
 — Wittschau 80.
 Hode 1080.
 Höding 2968.
 Höfig, Dohnau 2791.
 — Efersdorf 3010.
 — Gumbowitz 1861/6.
 Höggemann 50.
 Höhn 3829.
 Höhne 2971/5.
 Hölcher 1886.
 Höpfer, Sohnsdorf 3109,
 — Ködmichen 2047/9.
 — Zeisau 3039.
 Hörrer 2762.
 Hörning 2218.
 Hoersch 2466.
 Hoferichter 229/36.
 Hoff 3476.
 Hoffbauer 2044. 2046.
 Hoffref 3745/6.
 Hoffmann, Altstadt 683.
 — Arnsdorf 1300a.
 — Gr. Bauditz 2725 (2).
 — Berg Lobendau 2268.
 — Blumentau 1921.
 — Breslau, Döswald 766.
 — Bresnitz 3716.
 — Brostau 2158.
 — Buchwald 796 (2).
 — Carlowitz 3393. 3670.
 — Dohers 2908.
 — Dreißigshuben 1212.
 — Kröschowagen 1778
 — Stobitschen 340.
 — Häslight 1472.
 — Hausdorf 836.
 — Kotoschütz 4080.
 — Korinitz 3122.
 — Kottwitz 3013/14.
 — Gr. Pätzwitz 2742 (2).
 — Lobritz 2526/8.
 — Mahlendorf 3333/4.
 — Marenischine 540.
 — Michlau 207.
 — Mündchhof 2746.
 — Wüsterberg 1187.
 — Neuhammer 3131.
 — Nyas 2748.
 — Pahlowitz 2684.
 — Peitau 1218.
 — Petersdorf 2889.
 — Raaben 1270.
 — Radlowitz 1159.
 — Sackerthöwe 1602. 1801.
- Hoffmann, Schabenau }
 — Schmarzsch 58. [373 (2).]
 — Schwedelorf 303.
 — Schweidnitz 373.
 — Eimbien 2127.
 — Striegau 1523.
 — Thomitz 958.
 — Tränkengrund 836.
 — Waldvorwerk 1932.
 — Alt-Warthau 1959.
 — Scholz, Pohltsch 2306(2).
 — — Gr. Schwein 2135.
 Hoffmeister 1499.
 Hoffrichter 3768.
 Hoffschulz 2930. [kommitz.]
 Hoffhammer f. Hausfidei-)
 Hofmann, Hartmannsdorf)
 — Tarpfen 382. [1968.]
 Hoffschulte 680.
 Hohberg, Barschau 2829.
 v. — Voglau 1241. 1260.
 — — Pilsen 1266. 1284.
 Hoheisel 160.
 Hof v. Hohenau 3510.
 Hohenhaus 1686.
 Prinz zu Hohenlohe-Ingel-)
 fingen, Karl Gottfried)
 3581/92. 4044/5. 4297/301.
 Fürst zu Hohenl. = Dehringen)
 2600. 2614. 3202. 3230/40.
 3430. 4029/36. 4110. 4135.
 4151/7. 4265/86.
 Hohenlohe-Werke, A.-G.,)
 Hohenlohehütte 3430. 3436.
 Fürst v. Hohenzollern 1944.
 2767. 2771. 2782.
 Königl. Familie von — f.)
 Hausfideikommitz.)
 Hohmann 2-13.
 Holdt, Arnsdorf 3255.
 — Landeck 415.
 — Fogarell 210.
 Holitschka 1045.
 Holland 3929/46.
 v. Holleben 1965.
 Hollender 82.
 Holters 1638.
 Holthausen 1596.
 Holubek 3467 (2). 4006 (2).
 Holzamer, Bauer & Co. 2598.
 Holzweißig 676.
 Honigmann 3795.
 Hoogestraat 3230/40.
 van Hooven 4215/23. 4224/30
 Hoppe, Gr. Bauditz 2725.
 — Versdorf 2534.
 — Wirbigsdorf 2192.
 — Minkowsky 660.
 — Ratschau 3691.
 — Sfohl 2550.

- Horak 4258.
 Horn 2471.
 Hornig, Linda 2597. 2632.
 — Schönau 2033.
 Horny 1370.
 Hospital zu Allerheiligen,
 Breslau 16. 741.
 — z. St. Bernhardin — 1570.
 — z. heil. Johannes — 745.
 — Glasz f. Bürgerhosp.
 — Görlich f. Zentralthosp.
 — Keiße f. Oberhosp. {3070.}
 — ad S. Spiritum, Sagan
 Hossensfelder, Buschen 1771.
 — Günthersdorf 1510. 1512.
 Hoyer 2966/70.
 Hoßmann, Haltauf 570. 579.
 — Neuland 2801/4.
 — Gr. Radwitz 2822.
 — Thiergarten 1842.
 Howorka 2128. [Hans 1886.]
 Of. Hoyer, Baumaarten,
 — — Hermsdorf, Stanisl.
 2082. 3132.
 — — Lauterbach, Alois,
 1894. 1898. 1901. 1904.
 1923. 1928.
 — — Liebichau, Felix 1975.
 Hubrich, Deichslau 1346.
 — Grädiß 2076.
 — Hochkirch 2085.
 — Kl. Jenkwitz 1149.
 Huch 3647.
 Huchel 4029.
 Huch 403.
 Hübener 1282.
 Hübner, Barschau 2829.
 — Bujow 3998.
 — Doberschau 2276.
 — Gniewow 3211.
 — Gr. Gohlau 54. 710.
 — Gorkau 914/15.
 — Rosendau 2355.
 — Kupper 3017.
 — Ludwigsdorf 1257.
 — Wilzig 2411.
 — Nibersdorf 265.
 — Ottendorf 1702.
 — Saprashine 1603.
 — Sürchen 1859.
 — Tarnau 275.
 — Linz 2758.
 — Wieja 2624.
 — Woitsdorf 2336 (2).
 — Zantoch 1060.
 Hühne 588. 619.
 Hühner 581. 587.
 Hüll 2969. [1957.]
 Hünerbein, Groß Vorwerk
 v. Hünerbein 2511 (2).
 Hünersdorf 2245.
 Hünert 1124.
 Hünlich, Bärwalde 2456.
 — Schweita 2613.
 — Witthen 2599. 2947.
 Hüttenfiskus 4199.
 Frhr. v. Humboldt 3367.
 Frhr. v. Humbracht 298.
 Humbisch 1978.
 Hummisch 2060.
 Frfr. u. Frhr. v. Hundt 3337.
 Hunscha 1810.
 Huth 7 (2).
 Jaap 1812.
 Jachnik 3433.
 Jacob, Lättnitz 2415.
 — Waldvorwerk 1357.
 — Würgsdorf 1911.
 Jacobi, Nicolschmiede
 3040/66.
 — v. Wangelin 342.
 Jacobsen 445.
 Jäckel, Breschne-Fr. 478.
 — Jobten 1334 (2).
 Jäger, Giersdorf 249.
 — Neuhammer 3131.
 — Brißelwitz 43.
 Jähne 130.
 Jäfel, Conradswaldau 3078.
 — Czarnowanj 3780.
 — Gleiniß 936.
 — Kostenblut 804.
 — Langenbils 949 (2).
 — Nimptsch 953.
 — Pfaffendorf 1519.
 — Seifersdorf 1858.
 — Tschirne 2138.
 Jänede 1402.
 Jänich 979.
 Jänide 674.
 Jänisch, Kottwitz 22.
 — Preichau 1364.
 Jänke 2919.
 Jänisch, Gr. Baudiß 2725.
 — Berndorf 2727.
 — Hertwigswaldau 2504
 — Kapßdorf 1253.
 — Malitsch 2543.
 — Nd. Schönau 995.
 — Tentschel 2757.
 — Walbau 2761.
 Jaentsch 4003.
 Jäschke, Volkowitz 4070.
 — Wangersdorf 3285.
 — Bavelshöhe 1815.
 — Stradau 754.
 v. Jagwitz, Aufsche 2639.
 — — Biegwitz 2063.
 Jahn, Endersdorf 3398.
 Jahn, Peterkaschütz 519.
 — Stolz 274.
 Jahnle, Fuchswinkel 3628.
 — Kießlingswalde 431.
 Jakschik 2000.
 Jancovius 2316.
 Janda 1010.
 Janeba, Glasz 310/18. 848/60.
 — Müglwitz 290.
 Janede 1913.
 Janetschek 308.
 Janeski, Ostrosnitß 3215.
 — Wildorf 3215. 3655.
 Janicki 456.
 Janik 4019.
 Janisch 3696.
 Jankowsti, P. Leipe 3321.
 Janosch 3793.
 Janoschel 3831. [4304.]
 Janotta, Fortuna 4302. }
 — Jacobowitz 3533.
 Janßen 3319/25.
 Janke 1650.
 Janusch 3770.
 Januschowski 4055.
 v. Jarochowski 3563.
 Jaroich 3245.
 Jarschik 3771.
 Jasse 2400/6.
 Jauer, Stadtgem. 2595. 2518.
 Jawiersch 1141.
 Jbrom 3512.
 Jech 1026.
 v. Jeeze 1484.
 Jellaffe 2690.
 Jellitto 3729.
 Jeltich 1166.
 Jenke, Koischwitz 2738.
 — Ob. Langseifersdorf 1180.
 Jentke 1572.
 Jentsch, Heinzendorf 1787.
 — Schönau 2033.
 Jerschel, Seiferbau 1324.
 — Striegau 1523.
 — Thomiß 958.
 v. Jerin 3629.
 Jesdinszft, Gammelwitz 139.
 — Romberg 48. 54.
 — Schriegwitz 762.
 Jeske, Dt. Bissa 782/7.
 — Neuborwerk 2376.
 Jessenberger 813.
 Jesschmann 60.
 Jeziorski 4174.
 Jgel 459.
 Jöle, Conradsdorf 2348.
 — Czulow 3836/96.
 Jhmßen 1053.
 Jhnen 2052.
 Jilk 4282.

- Zitschin 2887.
 Zlier 2004. 2010.
 Zlgmann 3159/64.
 Zlgner 2729.
 Zlmann, Lobendau 2295.
 — Seitenberg 439/42.
 Zllner, Güttnandorf 1175.
 — Kasimir 3507.
 — Kunzen 1161.
 — Tschirnau 384.
 Zmmerwahr'sche Erben 147.
 Zf. v. Zngenheim 3369.
 Znsel 1775.
 Z Joachim, Jakobsdorf 653.
 — Markersdorf 2222.
 Z Joachimstein, Fräuleinstift
 2221. 2228. 2234. 2243.
 2591. 2598. 2956.
 Zohinke 1482.
 Zochich 212.
 Z Johannistift 2277. 2337.
 2644. 2679. 2698. 2728.
 Zohn, Däpzdorf 1912.
 — Grabig 2163 (2).
 — Krollwitz 118.
 — Nyas 2748.
 — Reichenbach 1224.
 Zohnke 2268.
 Zohnscher 3358.
 v. Zohnston, Wischowitz 108.
 — Gr. Bresa 700. 775.
 — — Nathan 839. [r39.]
 — — Sadewitz 64. 108/117.)
 Zoisten 1935.
 Zonas, Dammitzsch 1345.
 — Fürstenau 706.
 — Hundsfeld 1082.
 Zonda, Belsau 696.
 — Lubie 4240.
 Zonienitz 3222.
 Zoppich 973.
 v. Zordan, Baunau 2062.
 — — Zordanshof 3464 (2).
 — — Rochelsdorf 3450. 3465.
 — — Kl. Döbisch 2108. 2122.
 — — Schönau 2108. 2122.
 Zorge 3267.
 Zoscho, Weidau 1102.
 — Krzanowitz 3241/6.
 — Läsowitz 2742.
 Z Josef 3211.
 Z Josephy 1890. 1907. 2099.
 Zosing 3545.
 Zouanne 2265.
 Zrmer 1582.
 Zsenberg, Eichau 2036.
 — Liebenzig 2048/9.
 Zämer, Zschine 4001.
 — Zschowitz 2098.
 Z Israel, Krzischowitz 4081.
- Z Israel, Dt. Dffig 2184.
 Zucha 4052.
 Zürgens 2145.
 Züttner, Brünshwitz 3679.
 — Constanzenhof 3528.
 — Greibnig 2733.
 — Grefenthal 49.
 — Steinau D.C. 3773.
 — Tzorjimirke 511.
 — Wallendorf 469. 665. 672.
 Zunker 3460.
 Zung, Lobendau 2295.
 — Pasterwitz 37.
 Zunge, Goldb. Vorw. 2349.
 — Leifersdorf 2357.
 Zungfer, Rammendorf 802.
 — Polknitz 820. [2549.]
 — Semmelwitz 2440 (2).)
 Zungnickel, Günthersd. 2403.
 — Kurtwitz 885.
 — Schadendorf 2947.
 Zungnickel, Creisan 1298.
 — Rothbrünnig 2364.
 Zungniz, Wertholdsd. 1506.
 — Oderwitz 121/5.
 Zunike 4025.
 Zunke 1969. [3645.]
 Zuppe 3336. 3633. 3640.)
 Zurasky 1627.
 Zurzopf 3728.
 Zurenka 2526/8.
 Zurepf 4323.
 Zurepka, Kochanowitz 3561.
 — Zülzhoff 3384.
 Zurf 1841.
 Zurock 2673.
 Zusek 668/70.
 Zust 1584.
 Zustus 463.
- Zabierske 1853 (2).
 Zabitische 3228.
 Zabothe 2733.
 Zache 938.
 Zaczmarczyk 2858.
 Zaczmarek 80.
 Zadura 772.
 Zäbisch, Herzogswald. 2539.
 — Neudeck 291.
 — Oberau 2885/9.
 Zämmer 2959.
 Zaempffe, Grögersd. 873.
 — Zohnhof 2894.
 — Zeipau 3038.
 Zärber 1462.
 Zästner, Weilau 792.
 — Girbigsdorf 2189.
 — Guhrwitz 12. 85/95. 810.
 962. 1476.
 Zaef, Modlau 1943. 2264.
- Zaef, Wischkowitz 962.
 Zäthner, Guhrau 2315. 3317.
 — Hartmannsdorf 2585.
 — Laajan 1273. 1479.
 — Birschen 819.
 Zäffler 3103. [1506.]
 Zähl, Wertholdsdorf 1497/8.)
 — Strien 1883.
 — Zällisch 3064.
 Zähle 2021.
 Zählert, Conradsdorf 2348.
 — Goldb. Vorw. 2349.
 — Herrmannsdorf 2537.
 — Krehlau 1795.
 — Pfaffendorf 818.
 Zahn 3742/9.
 Zaiser, Adamowitz 3947. 3961.
 — Ob. Alt Ellguth 970.
 — Zuchsmühl 2836.
 — Kostenblut 804.
 — Sablath 822 (2).
 Zaiserbrecht 2601.
 Zaisig 4132.
 Zalau vom Hofe 998.
 Zf. v. Zalkreuth 2015. 2028.
 Zalka, Lubschau 3605.
 — Scheditz 4171/3.
 Zalkbrenner, Dammer 987.)
 — Zentwitz 1083. [1080.]
 Zalkwerk Tschirnhaus 3091.
 Zalks, Altjaurnick 1309.
 — Zeipe 26.
 — Zeutmannsdorf 26.
 — Schönbrunn 1322.
 Zaltenbach 2861.
 v. Zameke 1765.
 Zammer 1713.
 Zammrath 381.
 Zampe 457.
 Zandler 3632.
 Zantz 673. [3523. 3707.]
 Zf. u. Zfn. v. Zantz 3514.)
 Zantelberg 1531. 1555. 1617.)
 Zape 3482. [1640.]
 Zaplonek 1687,
 Zappler, Carowahne 140.
 — Ziehdorf 1140.
 — Schönfeld 1457.
 Zaps, Gilgenauühle 807.
 — Mohrau 442,
 — Molbau 663.
 Zarbe, Schlagmann 2121.
 — Thielau 1375.
 Zarge, Ziesdorf 649.
 — Gimmel 971.
 — Grögersdorf 2540. 2549.
 — Herwigswaldau 2538.
 — Zobritz 2542.
 — Mertshütz 2745.

- Karge, Royn 2751.
 — Scheibsdorf 2752.
 Katgen 1817.
 Karneßki, Kreidel 1796.
 — Lippen 2038.
 Karolczak 888.
 Karjunky, Suttentag 3593/1
 — Korßchitz 1042. [3601.]
 Kaschel, Grochwitz 260.
 — Gr. Nossen 625.
 Kaschny 3993.
 Kaschyba 4114.
 Kasper, Kl. Bielau 1301.
 — Dt. Steine 1123.
 Kasseck 2819.
 Kassecker 806.
 Kasseckert 841.
 Kassel 2348. [1236. 1251.]
 Kastner, Conradswaldau)
 — Krausch 2205. 2250. [1358.]
 v. Kathen 889. 1193/1201.
 Kathmann 2124.
 Kathreiners Malzkaffeebr.)
 Katterwe 144. [1358.]
 Kattge 3363.
 Kattner 2966.
 Kattowitzer A.-G. für Berg-
 bau- u. Eisenhüttenbetr.
 3171. 3176/7. 3444/6.
 Kay 2259.
 Kayser 3088.
 Kaymarek 3800/5.
 Kaube 64.
 Kauder 3407 Nachtr. [2321.]
 Kauffmann, Hermsdorf. 2285.)
 Kaufmann, Kunzendf. 414.
 — Wolmarshausen 755.
 — Woitsdorf 1053.
 Kaul, Wzenau 2339.
 — Friedersdorf 3763.
 Kaul, Hennesdorf 3348.
 — Pfaffendorf 1191.
 Kaulbach 746.
 Kaulich, Dürschwitz 2648.
 — Senditz 1609.
 Kaumann 2460.
 Kawatjsek 12.
 Keetman, Michelsdorf 734.
 — Striegendorf 1137. 3378.
 Kehrwisch 895.
 Keil, Bersdorf 2534.
 — Herzogswaldbau 2539.
 — Kauder 1919.
 — Kuhnern 1515.
 — Piltisch 3548.
 Keisler 582. 586.
 v. Keißler 3191.
 Keller, Kaulwitz 681.
 — Neuborf 812.
 — Naselwitz 951.
 Keller, Schreibersdorf 2610.
 Kellner, Bunzlau 1931.
 — Kapatschütz 1550.
 — Sigmundsdorf 1122.
 Kemmler, Weilau 1183.
 — Zweibrödt 117.
 Kemna 2410.
 Kempe 3182.
 Kepp 284.
 Keramische Werke 2206.
 Kerber 2896.
 Kerffieg 4127.
 Kern, Damsdorf 1464.
 — Langenau 1565.
 — Frül. Neuborf 1731.
 v. Kern 3359.
 v. Kersting 1471.
 v. Kessel, Böfau 1350. 1986.
 — Db. Glauche, Friedr.
 1539. 1645. Albrecht u.
 Theodora 1649.
 — Zeisdorf 3141.
 Frhr. — — Zeutsch 1068/71.
 Kessen 1838.
 Ketz 483/500. [2905. 2931.]
 Kehler, Baruther Berg)
 — Goldb. Vorm. 2349. [1358.]
 — Schlaube 376.
 v. Keszycki 3750/7.
 Frhr. u. Frhr. v. Kettler 1244.)
 Keuerteeber 188. [1.47.]
 Keulmann 3947/69.
 Keuthen 2861. [1234. 1685.]
 Kf u. Gfn v. Keyserlingf)
 Kiehlmann 2597. [1358.]
 Kielmann, Greibnig 2733.
 — Nitolfstadt 2747.
 — Steblau 3577.
 Kiene 332.
 Kienel 1145.
 Kienitz 3168.
 Kienke 883.
 Kienle 3738.
 Kieper 1702.
 Kieselwalter 2637. 2678.
 Kießling 2189. 2199.
 Kilian 2595.
 Kille 1161.
 Kändler, Dentwitz 2068.
 — Märzdorf 2819.
 — Mauschwitz 3265.
 — Wildschütz 2764.
 Kinig 3033. [4224.]
 Kinne, Neuhof 4224/30.)
 — Siemianowitz 3437.
 Kinzel 1539.
 Kinze 2053.
 Kinzer 4292/3.
 Kiock 2515.
 Kipke, Gnichwitz 146.
 Kipke, Walsen 154.
 v. Kirchbach 2950.
 Kirchnerberger 28.
 Kirche, Ev., Trebnitz 1638.
 — Kath., Baurwitz 3526.
 — — Breslau, Dom 1690.
 — — 1712/13.
 — — Dtsch Kamitz 3680.
 — — Friedersdorf 3763.
 — — Gramschütz 2164.
 — — Groß Strehlitz 4125.
 — — Hochkirch 2085.
 — — Hohenfriedeberg 1922.
 — — Hundsfeld 1082.
 — — Kamnig 3409.
 — — Katscher 3535.
 — — Kladau 2167.
 — — Laßwitz 3410.
 — — Leisniz 3544.
 — — Peshkirch 2085.
 — — Lindenau 3411.
 — — Milchschorf 659.
 — — Neiß 3648.
 — — Obereglow 3768.
 — — Alt Patzschtau 3692.
 — — Polznitz 820.
 — — Gr. Pramsen 3769.
 — — Rathmannsdorf 3693.
 — — Nengersdorf 295.
 — — Schmitz 3771.
 — — Db. Schwebelbif 302.
 — — Schweidnitz 1231.
 — — Steinau D.C. 3773.
 — — Waidtdorf 3699.
 — — Alt Zülz 3776.
 Kirchner, Gölitz 2252.
 — Peipe 2511.
 — Stepen 2084. 2128.
 — Würben 1287.
 Kirchnawy 3545.
 Kirchhofer 3028.
 v. Kirn 282.
 Kirjch, Guckelhausen 1511.
 — Lassowitz 4029. 4033. 4035
 Kirische 2358.
 Kirchner, Wögendorf 1302.
 — Neutrich 3095.
 Kirjchstein 1789 (2).
 Kirjchte 2880.
 Kirstein, Kolzig 2376.
 — Opperau 113.
 — Wallisfürth 322/4.
 Kirßling 1536. 1787.
 Kitzlauß 561.
 Kitzler 1483. [1297.]
 Frhr. v. Kitzlitz, Ndr. Gräditz)
 Frhr. u. — — Lobenau 2930.
 — — — Joblitz 2946. 2965.
 Kitzner 1709.
 Klabe, Buchelsdorf 2414.

Klabe, Schönfeld 2318.
 Klager 1188.
 Klärner 1899.
 Klahr 3617/20.
 Klafka 1647.
 Klamt 1065.
 Klamm 1997.
 Klatte, Malajowiß 2913.
 — Schadendorf 2947.
 Klauenflügel 2733.
 Klauja, Coenau 3338.
 — Wilsniß 39.
 Klawier, Halbendorf 1892.
 — Kniegniß 947.
 — Kuttau 1892. 2097.
 Kleckow 2389/91.
 Klec, Zentendorf 3045.
 — Kunzen 1161.
 — Weisdorf 1166.
 — Witowiß 173.
 Kleemann 1942.
 Kleeſchule 2467.
 Klein, No. Hermisdorf 1655.
 — Hubertusgrun 3303.
 — Kapatschub 1550.
 — Kobelnik 723.
 — Köstling 3538.
 — Leobischub 3545.
 — Loose 2910.
 — Markersdorf 3688.
 — Neuhaus 573.
 — Alt Klaudten 1371 (2).
 — Schützenhof 2701. 2707.
 — Wurchland 2148.
 Kleine, Larnau 2152.
 Kleineidam, Altmannsdorf
 — Heinersdorf 261. [256.]
 Kleiner, Ebersdorf 1508.
 — Zeitwiß 800.
 — Yodenau 2930.
 — Ndr. Steine 858.
 Kleinert, Jüttsch 718.
 — Landau 807 (2).
 — Neudorf 812.
 Kleinhans 1393.
 Kleinmichel 206.
 Kleinod, Alt Larnowiß 4229.
 — Tscherniß 74. 1099. 1110.
 Kleinschmidt, Nitterwiß,
 3366. 3412. 3485.
 — Wütendorf 3485. 3489.
 Klementa 3545.
 Klemenz, Altheinrichau 634.
 — Wittsch 3548.
 Klemke 2506.
 Klemm, Frauenwaldbau 1639.
 — Leinersdorf 2357.
 Klemmstein 3070.
 Klepp 581/9.
 Klepſch 4233.

v. Klewiz 1414.
 Kliem, Kauder 1924.
 — Prausniß 2516.
 Klieſch 930.
 Klimczyk 1613.
 Klimet, Brzezowiß 3178.
 — Lüben 2895.
 Klimke 822.
 Klingauf 1972.
 Klingberg 1131/2.
 Klingenberg 1538. 1651.
 Klingler 3109.
 Klinkte, Bärwalde 614.
 — Langenau 3542.
 — Lubiniß 3566.
 — Satteldorf 3371.
 — Siegroth 566. 900.
 Klinkert 630.
 Klinkmüller 2609.
 Kliner, Dziedziß 684.
 — Wilschkowiß 962.
 Klippel 146.
 Klitscher 2696.
 v. Klipping, Cziasnau 3617/20.
 — Kolzig 2376.
 — Langenau 2769. 2773.
 — Schierofau 3617/20.
 — Stein 1000. 1086.
 — Rauche 3133. 3140.
 Kloaß 1314.
 Klodwig 2586. 2627.
 Klöpfer 230.
 Klose 3502.
 Kloppe 2977.
 Klopſch 2393.
 Kloſa, Märzdorf 1110.
 Kloſe, Beilau 792. 2552.
 — Baumgarten 1394. 1407.
 — Braunau 2891.
 — Ebersdorf 1305.
 — Friedersdorf 1448.
 — Kammerdorf 802.
 — Körntz 810. 1476.
 — Gr. Wahlenhof 3330/4.
 — Michelsdorf 2299.
 — Niehmen 1156.
 — Noſſen 625.
 — Nayſchen 1827.
 — Nepline 47.
 — Nudelſdorf 933/5.
 — Sablath 822.
 — Schmotſeißen 2787. 2824.
 — Schönfeld 1457.
 — Siegendorf 2365.
 — Teniſchel 2757.
 — Tſchirniß 2552 (3).
 — Wilmſdorf 309.
 — Zalenze 3170. 3438.
 — Zauchwiß 3553.
 — Dt. Zerniß 4326.

Kloſka 3244.
 Kloſke 1106.
 Kloſter zu St. Maria-Magd.,
 Lauban 1935. 2586.
 2627. 2629.
 — St. Marienſtern 2460.
 Kloß, Viebichau 3159/64.
 — Bowiſko 546.
 — Zulzendorf 912.
 Kloßſche 3135.
 Klouſt 2704.
 Klor 3561.
 Kluge, Malſen 154.
 — Milbau 2172. [2718.]
 — Zichterſchau 2649. 2715.
 — Hhjt 2479/83 (2). 2929.
 Kmet 4.
 Knitta 287.
 Knabe 3539.
 Knapp 3385/8.
 Knappe, Gnieſgau 709.
 — Kaudewiß 2735.
 — Kiegniß 2743.
 — Wilchowiß 4095.
 — Wendzin 3579.
 Knauer, Heirndorf 2654.
 — Leutbach 2099.
 — Saborwiß 371.
 Knebel 1974.
 Frhr. v. dem Kneſebeck
 182. 3403/5.
 Kneſch 2223.
 Knippel 2420.
 Knittel, Girbigſdorf 2190.
 — Hermisdorf 1146.
 — Steinkirch 2618.
 Frhr. v. Knobelſdorff 2414/16.
 v. Knobelſdorff, Stonsdorf
 Knobi 4072. [2429.]
 Knobloch, Gr. Peterwiß 724.
 — Jodel 2246. [742. 760.]
 Knoch 2007.
 Knöſel 3684. 3687.
 Knönagel 2226.
 Knoepſer 3903.
 Knoll, Broſewiß 1137.
 — Friedersdorf 2577. 2623.
 — Ndr. Moiz 810.
 Knop 2227.
 Knopf 1268. 1301.
 Knopp 3705.
 Knopß 349.
 v. Knorr 2937.
 Knorrek 203.
 Knothe 3229.
 Kobelt, Peterwiß 2545.
 — Röchliß 2363.
 Kober, Kotschloß 896.
 — Weizenrodau 1327.
 Kobliß 1333.

- Kobisch 3365.
 v. Kobylecki 3626.
 Koch, Arnsdorf 1226/7.
 — Gamin 1772.
 — Döbbschütz 2186.
 — Drehnow 2372.
 — Gebelzig 2911.
 — Kolbitz 2465.
 — Kreuzenort 3934.
 — Kunzendorf 414.
 — Mühlitz 1580.
 — Neußendorf 2564/8.
 — Nienberg 1829.
 — Roth Lobendau 2312.
 — Tentschel 2757.
 Kochanek 1904.
 Koch 1617.
 Kocziol 1593.
 Köben, Stadtgem. 1388.
 v. Köckris, Sagatzschütz,
 Wartha 1547.
 — — Kojemitz, Ludw. 883.
 — — Tomnitz, A. u. D. 228.
 Frhr. — — Mondschütz, Fr.
 Karl 1809. 1814 2103.
 Köhler, Dirsdorf 868.
 — Vermisdorf 2431/8.
 2790/2800.
 — Nikolstadt 2747.
 — Rohnstodt 1916.
 Köhn 1621.
 v. Kölichen, Rittlitztreiben
 1938. 1945. 19.6, 2320.
 — — Kroschwitz 1974.
 v. Köller 1157(2). 3516 (2).
 König, Bertholdsdorf 1506.
 — Fritschnocke 149.
 — Mansern 45.
 — Scharnstein 4142.
 — Wildschütz 2764 (2).
 v. König-Nejuran 3210.
 Königliche Hofkammer f.
 Hausfideikommiß.
 Königs- u. Landth. f. Verein.
 Gfn. v. Königsmarck 2213.
 Köppel 418.
 Körner, Gulau 3160.
 — Hannsdorf 310.
 — Kofchndwe 455.1552.1559.
 Körnich 404.
 Körnitz 209.
 Köpfer 2004.
 Köttig 3230/40.
 Kohlmann 1382.
 Kolarczyk 57.
 Kolbe, Neuen 3567.
 — Trautliebisdorf 2562.
 — Wättrisch 908.
 Kolenda 3357.
 Kollatschny 1932.
- Rolle 162.
 Kollenda 3510.
 Koller 19. 84.
 Kollibabe 4311.
 Kollmann 1998.
 Kollsch 3416.
 Kollsch 3322.
 Kollshorn 1965.
 Komander 3587.
 Komorowski 2966/70.
 Komplik 3438.
 Kompe 3082.
 v. Kondratowicz 96/107.
 Koniepnoy 3398/3402.
 Konrad, Weleschwitz 31.
 Koop 2789.
 Kopisch 1327.
 Koppert 2113.
 Koebel 3352.
 Gräfin v. Korff 3326/9.
 Korn, Wanda 3473. [1704/5.]
 v. Korn, Rudelsdorf 843.)
 — — Stradam 1709.
 Kornau 1748. 1751. 1753.)
 Kornek 3525. [1757.]
 Korzeniez 3716.
 Koschate 4043.
 v. Koschembahr'sche Familien-
 Stiftung 1480.
 — — Lederoje 1480.
 — — Türpitz 1433. [Nachtr.]
 Koschmieder, Namsl. 4003a.)
 — Weissenlee 1033.
 v. Koschützki 4203.
 Kofel 2313.
 Kosmahly 825.
 Kosmala 1732.
 Graf v. Koszpoth 1055/60.
 v. Kosz 3110 (2).
 Kothe 201.
 Frhr. v. Kottwitz 278.
 Frhr. — — Erben 3126/7.
 Kotulla 3562.
 Koß 2192.
 Kowatz 4113.
 Kozłowski 3174.
 Kozub 855. [Vogenaus 8(2).]
 Krader v. Schwarzenfeldt,)
 — — Gürding 72. 2871.
 Krämer 4263.
 Krätzig, Bobrau 965.
 — Fürsten Ellguth 1037.
 — Hermannsdorf 2537.
 — Buschkau 1319.
 Kraft, Cosel 3069.
 — Rummernick 2671.
 — Städtel 679.
 Kraft, Guhlau 3401.
 Krahel, Briesnitz 258 (2).
 — Wellendorf 3021.
- Krain, Czarnowanz 3780.
 — Schönau 419.
 Krall 3831.
 Kramer, Kanschwitz 1128.
 — Plattawe 492.
 — Schwengfeld 1275.
 Kramolowaschy 776.
 Krampe 905.
 v. Kramsta, Verbißdf., Marie,
 1267. 1281. 1497/1504.
 1506. 3076.
 — — Kl. Bresa, Emma, 788/9.
 — — Frankenthal, G. G. 778/81.
 — — Maßdorf, Emma 2774.
 Kranczoch, Guhrau 3853/4.
 3895.
 — Schwientoschowitz 4256.
 — Tarnitz 3304. 3306.
 Krankenhospital f. Hospital.
 Kranz 4144.
 Kraß 2100.
 Kraus, Zeltisch 1106.
 — Krieblowitz 24.
 Krause, Annenhof 2989.
 — Verbißdorf 3076.
 — Blücherwald 1527.
 — Dorfen 993.
 — Dahme 2730.
 — Ellguth 702.
 — Falkenberg 3278/96.
 — Gassendorf 2651.
 — Grenzvorwerk 527.
 — Halberdorf 1473.
 — Jäschowitz 18.
 — Kanorzin-Vogorzelleß }
 — Kößling 3538. [3234.]
 — Kofstetz 4027.
 — Lobend u. 2297.
 — Ottmachau 3415.
 — Vogarell 210.
 — Würschen 2112.
 — Neuthau 3133.
 — Ob. Schlaube 375.
 — Steinsdorf 2323.
 — Strunz 2129.
 — Ulberisdorf 2367.
 — Vorbriegen 4109.
 — Alt Warthau 1984.
 — Wilhelmshof 4325.
 — Zechen 409.
 v. Krauß 2912.
 Krautstrunk 2549.
 Krautwald 3689.
 Krautwurf 3308.
 Krebs, Falkenhain 3082.
 — Habra u. Parbutowitz,
 Gebrüder 3583. 356/7.
 — Tümnitz 3550.
 — Wangen 2763.
 Kreck 3782.

- Krehl 2200.
 Kreidde 2078. 2087.
 Kreißel 2400.
 Krembow 1274.
 Kremser, Utmannsdorf 613.
 — Annaberg 3975.
 — Idahof 505/6.
 — Lindenau 3411.
 — Porzendorf 657.
 — Pilsch 3448 (2).
 Kresse, Miesnig 1155.
 — Thomaskirch 1165.
 v. Kretschmann 56.
 Kretschmer, Adelsdorf 2345.
 — Utmannsdorf 613.
 — Birwalde 564.
 — Gleinitz 936.
 — Goldb. Borw. 2349.
 — Grobitz 3314.
 — Halbendorf 1892.
 — Metschlau 3130.
 — Nikolausdorf 2601.
 — Radmeritz 2234.
 — Sablath 822.
 — Wildschütz 2764.
 Kretschmar 2920. 2982.
 Kreuz 2431/8. 2790/2800.
 Kreuzfeld 2595.
 Kriebel 2560.
 Krieg, Görtsseiffen 2812.
 — Hummel 2842.
 — Lomnitz 2423. 2425.
 — Pargau 2861.
 — Schildau 3100.
 v. Kriegshelm 879.
 Krißch 267.
 Krißche 1414.
 Kroder 1080 a.
 Kröhl 2386.
 Kröhnke 1011.
 Krömer 3323.
 Krön 758.
 Krönlein 2732.
 Krofer 2231.
 Kroll, Brodick 4057.
 — Rankau 1147.
 — Schönburg 4102.
 — Warthe 3700.
 Kromeier 162.
 Krone 3836/96.
 Kroner 421.
 Kroschel 1799. 1846.
 Krottek 1096.
 Kroworsch 311.
 Kroxa 3132.
 Krügel 528. 545.
 Krüger, Allerheiligen 963.
 — Bersdorf 2499.
 — Muskau 2966/70.
 — Pangau 989.
 Krüger, Perschütz 1590.
 — Petersdorf 3029.
 — Talbendorf 2874.
 — Wojczysz 1061/4.
 3176/7. 3439. 3750/7.
 3897/3900.
 Krug v. Nidda 2188.
 Krummhübel, Gem. 2452.
 Kruppa, Dertmannsdorf 2603.
 — Wallendorf 672.
 v. Krzysztoporcki 4020.
 Kuba 3574. 3580.
 Kuban 3025.
 Kube, Waldbitz 847.
 — Willtau 2146.
 Kubina 4230.
 Kubitz, Michelsdorf 659.
 — Brauß 916. 918/19.
 Kubitsch 2897.
 Kubitschek 565.
 Kubitz 2940.
 Kubtka 3498.
 Kuchendorf 1152.
 Kuczka 2680.
 Kuczera 4145.
 Kuczka 3192.
 Kude 2013.
 Kudlick 716.
 Kugler, Jaschkowitz 4236.
 — Kottswitz 2738.
 — Nikolstadt 2747 (2).
 — Obisch 2108.
 — Schönbrunn 1322.
 — Waldau 2761 (2).
 Kühn, Alexanderhof 349.
 — Bielawe 2035.
 — Bunzlau 1965.
 — Dombrowka 3816.
 — Lippe 637.
 — Modelsdorf 2358.
 — Mühmaloe 3102.
 — Ossig 1518.
 — Röversdorf 3099.
 — Semmelwitz 2549.
 — Taschenhof 2327.
 — Gr. Weichsel 3890.
 — Zurus 2029.
 Kühne, Alteschfronze 1764.
 — Ransen 1370.
 Kühnel 120.
 Küng 2117.
 Künzel 4207.
 Kürzel, Himmelwitz 4137.
 — Neukirch 159.
 — Sablath 822.
 v. Küster 2425. 3084.
 Rüttner 2421.
 Kuhn 962.
 Kuhnert, Marienhof 3446.
 — Ruppersdorf 1429.
 Kuhnert, Schlottnig 2753.
 — Wangern 75.
 Kuhnke, Gräbel 1891.
 — Neudorf 2359.
 Kuhnrt, Damsdorf 1464.
 — Dt. Wartenberg 2400/6.
 — Poselwitz 2693.
 — Welfersdorf 2827.
 Kulau 2371.
 Kulawik 3184.
 Kulemann 2966/70.
 Kullmann 1350.
 v. Kulmiz, Eugen 974. 1236.
 1242. 1249. 1251. 1270.
 1279. 1489. 1551.
 — — Gerhard 1270. 1489.
 — — Karl Adolf 1242.
 — — Katharina 974. 1551.
 Kunde 945.
 Kunt 742.
 Kunert, Rittlau 882.
 — Kottwitz 1642.
 Kunic 1938.
 Kunisch, Frauenhain 1139(2).
 — Paulau 209 a.
 — Salesche 4135.
 Kunke, Eugeniushof 2393.
 — Hartmannsdorf 1968.
 Kunth 2402.
 Kunze, Weitsch 2034.
 — Neudorf Rlösterlich 2460.
 Kunze, Arnsdorf 2448/9.
 — Gräfenhain 3004.
 — Patzschlau 3650. 3691.
 — Rudzinitz 4251.
 — Schachowitz 4306.
 — Wirrwitz 118/120. 2541.
 Kunzendorff 1499,
 Kupta 4001.
 Kuppisch 814 (2).
 Kurjo, Nikolstadt 2747 (2).
 — Weillau 1206.
 Kurka, Rengersdorf 2944.
 — Vorhaus 2333.
 Kurnoth 3475.
 Kuropke 1575.
 Kurps 2197 (2).
 Kurzleben 2584.
 Kurzman 3463.
 Kusch 577.
 Kusche, Altwasser 1684.
 — Sägen 1455.
 — Weisdorf 1166.
 Kuschel, Ob. Hannsdorf 328.
 — Stolz 226. 573/4. 577.
 Kuscha 1496.
 Kutichan 704.
 Kutsche, Ferdinandshof 3258.
 — Wiefau 3702.
 Kutter 2084.

Kuzner 1043.
Kuoede 1510.
Kuznik 1737.
Kynast, Habendorf 1450.
— Schlaufe 630.
— Tentschel 2757.

Labisch 2666.
Labiske, Floriansdorf 1239.
— Leisersdorf 2338. 2343/4.
Lachmann, Blumen 2272.
— Dralin 3554.
— Reife 949 (2).
— Tscheschendorf 2329.
— Tche Familienstiftung
Wingendorf 2626.
Lachmitt 261.

Lämmchen, Gusten 1144.
— Tomniß 228.
Längner, Vertelsdorf 2450.
— Goldberger Vorm. 2349.
Lamm, Keutendorf 803 (2).
— Radtschütz 821.
Lammich 3992.
Lampe 2251.
Land, Blachow 3593.

— Ob. Moisk 811.
Landarmenerbd. 1686. 4194.
Landbank, Berlin 3642.
Landeck, Ockitz 739.
— Stadtgemeinde 415.
Landesfinanzamt 3131.
Landgesellschaft f. Schles.
Landsberg 190 (2).
Landwirtschaftskammer 1135

Lanae, Altstadt 2828.
— Bernsdorf 615.
— Gustrutzschel 2165.
— Jäzsdorf 1105.
— Kaltenbriesnitz 3121.
— Mahliau 1573.
— Neuhof 534/5. 540. 985.
— Schwarzwaldau 2569.

Langebedemann, Heidau)
— Tschirnitz 2139. [2734.]
Langeheineken 885.
Langen 1622.
Langer, Dt. Jäger 1438/41.
— Grafenort 424/30.
— Großburg 1101. 1404.
1453. 1459.
— Guckelhausen 1511.

— Hennerwitz 3504.
— Herrmannsdorf 2537.
— Herrnschütz 534/5, 540.
— Janny 2375.
— Knispel 3536.
— Kostenblut 804.
— Langendorf 1697.
— Lauske 2444/47.

Langer, Lindenau 3411.
— Ludwigsdorf 3641.
— Nattschau 3673.
— Neudorf 812.
— Ossig 1518.
— Opas 2748.
— Rathen 839.
— Rauske 1521.
— Rybna 4203.
— Strehlen 230.
— Gr. Sürchen 1841.
— Zadel 276.

Langner, Bischofswalde 7 (2).
— Borkendorf 3626.
— Damsdorf 142.
— Habendorf 1205.
— Woiska 4261.
Langpohl 1176.
Langsch, Dittersdorf 3762.
— Gratswein 3532.
— Kawallen 1554.
— Langenau 3542.
— Piltich 3548 (3).
Graf Lariich von Männich,
Karwin 3901. 3904. 3920.
3928. 4068.

Lashinsky 613.
Lashke 1656.
Lashniza 3819.
Laser 3257.
Laska 2080. 2418.
Lassak 3829.
Lasse 121/3.
Lassel 3379. 3497. 3660/3.)
Lau, Gorkau 1242. [3720.]
— Hennerdorf 2196.
— Weichnitz 2143.

Lauban, Stadt 2579. 2590.)
Lauche 2969. [2630/1.]
Lauchhammer W. 2459. 2461
Laudien 3903. 4076.
Lauenstein 2223.
Laugwitz 220.
Laurahütte f. Vereinigte.
Laur 3671.

Lecht 2213.
Ledder, Mühlatschütz 981.
— Kommenau 750.
— Gr. Radwitz 2822.
— Tarnau 2132.
Ledera 1536. 1787.
Legal 420.
Lehfeldt 2064. [450.]

Lehmann, Bogislawitz 448.)
— Gebelzig 2910.
— Jacobsdorf 3330/1.
— Korfenz 537.
— Muskau 2969.
— Reibnitz 46. [404. 2146.]
— Sallschütz 341. 362. 372.)

Lehmann, Schönborn 2754.
— Schriegwitz 762.
— Seitendorf 273.
— Sercha 2238.
— Sopnienthal 380.
— Strabam 1694. 1711.
— Thraa 2956.

Lehnert 2225.
Lehnig 2041. 2401. 2405.
Leidner 49.
Lesa 3776.
Lejeune 3983/6.
Leipelt, Aldr. Steine 858.
— Reinerz 3349.
Leisner 2173.
Leitlof, Radwitz 2802. 2804.
— Schädlich 3848. 3878.

v. Lefow 394.
Leipke 2851.
Lemich 2838. [3422/5.]
Lengefeld 3169. 3173. 3175.)
Leobschütz, Stadtgem. 3500.
3506. 3517. 3545.
Lersch, Gränowitz 2732.
— Morof 3267.

Lesche 186.
Lefjing 1546.
Lest 2966/70.
v. Lestwitz'sches Fräuleinstift)
Lepel 2938. [368. 384.]
Lepner 899. [2820.]
Leuchtenberger, Langenbief.)
— Radwitz 2822.

Leuchtmann 1465. 1470. 1494.
Leupold 1302.
Leuschel 2622. [1897.]
Leuschner, Langhelwigsdorf)
— Liegnitzer Vorm. 2744 (2).
— Schlesiengrube 3181.
— Nd. Wiesenthal 471. 475.

Leutrig, Hermsdorf 2285.
— Kerzdorf 2629.
Lewald, Rattern 20 (2).
— Sillmenau 68.
— Wiesenthal 2788.
Lewerenz 3084.
Lewin 731.
v. Lewinsky 2574.

Vibon 1769.
Vichey 832.
Fürst v. Vidynowsky 3929/46.
Vichtblau 3361. [3715.]
Viebel 3622. 3709. 3711.)
Viebelt 4280.
Viebenthal, Stadtgem. 2817.
Vieber 2727.
Viebert 2995.
Viebezit 1803.
Viehardt 2381.
Viechitz, Croischwitz 1304.

Viebich, Klettendorf 1291/5.
 — Kniegnitz 1641.
 — Kufschlau 1452.
 — Schönbrunn 1322.
 Viebig, Dantwitz 867.
 — Herzogswaldau 1971.
 Viebram 1388.
 Viebrecht 970.
 Fürst v. u. z. Wichtenstein 3509.
 Viebelt 470. [2*41.]
 Viegnitz, Stadtg. 2716. 2743./
 Viehr 1518.
 Vienehamm 2318.
 Vienig, Baritsch 2533.
 — Goldb. Vorm. 2349 (2).
 — Triebelwitz 2551. [11.]
 v. Viersu. Wilkau, Gallowitz/
 — — — Gollkowitz 3460 (2)
 — — — Grunau 14.
 — — — Pasterwitz 37.
 — — — Reppline 47.
 — — — Alt Rosenburg 4009.
 — — — Stephanshain 1277.
 — — — Wilkau 1286.
 Viefeld 1254.
 Vignitz 3139. [724. 742. 760.]
 Graf zu Limburg, Stirum/
 Vincke, Raake 1598.
 Vinde 1193.
 Vindemann 2914.
 Vindenberg 2349.
 Vindenzweig 501/13.
 Vinder 462.
 Vindner, Pehsewitz 1358.
 — Ebtischin 1736.
 — Sohra 2239. 2241.
 Vinke, Barterei 1011.
 — Kladau 2167.
 — Kl. Kauer 2089.
 — Leubus 1877.
 — Rückenwaldau 1943.
 — Schlabit 405.
 Vipinski, Klosterdorf 1373.
 Vipinsky, Baumgarten 3448.
 — Massadel 3448. 3470.)
 Vippmann 1372. [3496. 4106./
 Prinz zur Lippe, Ferdinand
 2905. 2931.
 — — — Jobst Herm. 1950.
 — — — Kurt 2949.
 — — — Rudolph 2069.
 Vippke 4158/64.
 Vippof 4019.
 Vischka 4202.
 Vissy 881.
 Vitsche 274.
 Vitting 2057.
 Vittmann 501/13. 2552.
 Vobe, Peiskerau 1115. 1453.
 — Schwofka 1163.

Lovers 1192.
 Loch 1806.
 Lode 1425.
 Lochow 411.
 v. Lobbbecke, Eisersdf, Siegr.,
 319/21. 1209/11. [213.]
 — — Garbendorf, Ost. 181./
 — — Klohelguth, Wolff
 1531. 1555. 1617.
 — — Groß Neudorf, Friedrich
 191. 213. 2932.
 — — Schwerin, Sofie 1572.
 — — Wiese, Egbert 1572.
 1591. 1618.
 — — Steinkirch, Fredy 2618.
 v. Löbenstein 1967. 2484/8.
 Löbner, Knobeltdorf 2292.
 — Neudorf-Goschütz 449.)
 Löffler 646. [1754.]
 Loejke 2400.
 Frhr. v. Loen 2247.
 Loeper 1015. [1897.]
 v. Lössch, Blumenau 1888./
 — — Friedrichsthal 3792.
 — — Gabel 337.
 — — Kammerswaldau 3085.
 — — Porzendorf 642. 652.
 657. 2787.
 — — Stephansdf. 703. 763/5.
 Löwe 764/5.
 Löwenberg, Stadtgem. 2770.
 2815. 2818. 2820.
 Löwenfeld 380.
 Löwentraut 3029.
 Lohan 1653.
 Lohmann 1351.
 Lohmeyer 2280
 Lohstötter 3230/40. 4151/7.
 Lokay 680/2.
 Lommel, Striegau 1523 (2).
 — Tschenschendorf 2329.
 Longzig, Blassowitz 3840.
 — Fischgrund 4066.
 Lontke 2051.
 Loreck 778/81.
 v. Lorenz 2863.
 Lorenz, Auster 330.
 — Kuntlau 2171.
 — Neudorf 983.
 — Peterwitz 3675/7.
 — Rettkau 2117.
 Loska, Gratschin 3532.
 — Steffitz 499.
 Lose 1085.
 Luber 20.
 Lublinitz, Stadtgem. 3575.
 Lubrich 7:0.
 Lubowski 354. [4084.]
 Lucas v. Meichsner 4053./
 v. Luck, Dttwitz 1420.

v. Lucke, Gr. Kloden 354.
 — — Labshütz 462. 1600.
 — — Rückenhain 2933.
 — — Dffig 2860.
 Ludewig 803.
 Ludwig, Bantau 3447.
 — Gersdorf 2188.
 — Hennerwitz 3504./
 — Köstitz 2255.
 — Kl. Koyenau 2850.
 — Langwaltersdf 1661/79.
 — Roswadze 4133.
 — Schönwaldau 3102.
 — Rdr. Weistritz 1283.
 v. Ludwiger 1962/4.
 Lubbert 654. [2855.]
 Lüben, Stadt 2837. 2839./
 Lückehe 1988.
 Lüdcke 1615. 1840. 3451/2.
 Lüdcke 2473.
 v. Lueder 2407/13.
 Lürßen 3664/7.
 Graf v. Lüttichau Friedr. 2332.
 — — Leo 2354. 2510.
 2515/6.
 Gfn — Margot 2332.
 — — Erna 2994.
 Lüttmann 2474/8.
 o Lüttwitz s. v. Franzenberg-L.
 Frhr. v. Lüttwitz 843.
 Lufaszysz 1565.
 Luz, Ramnig 3409.
 — Patzkau 3650. 3691.
 — Reimen 3646.
 — Saabe 677.
 — Wellenhof 3701.
 Fürst zu Lynar 2492/4.
 Maack 2446/7.
 Maag 3003.
 Maager 2068. 2087.
 Maat 3652. 3660/3.
 Mache, Jacobsdorf 1247.
 — Prondy 3591.
 v. Machul, Sohnsdf 3352 (2).
 — — Ostitz 739.
 Machus 2646.
 Maciejewski 3716.
 Madevski 212.
 Madelung 4134 (2).
 Mähner 2830.
 Märsch, Teplitz 631.
 — Jadel 276.
 Mättsche, Rückersdorf 3134.
 — Zechen 409.
 Mätzig 2179 (2).
 Mager 2549.
 Magistrat i. u. d. Ortsnamen.
 Graf Maguis, Anton 310/18.
 431/2. 848/60.

- Graf Magnis, Wilhelm 329.
 Gfn — Blanka 247/52.
 Magnus 978.
 Frhr. v. Magnus 2208.
 Mahler, Zätschkowiz 18.
 — Kl. Gulguth 1020.
 Maibaum 2604.
 Majchrzakowski 4262.
 Maiz 2706.
 Majunke 1231.
 Malcher 733.
 Malcherer 242/6.
 Malchus 4069.
 Malcomeß 1896.
 Malig 3278.
 Malinche 2320.
 Maltefer-Nitter-Ord.-Com-
 mende „St. Johann“ 3908.
 Gfu Gfn v. Malzan 483/500.
 Malucha 1991.
 Mandel, Glas 326.
 — Schlogwitz 3710. 3718.
 — Schreiberhau 2431/8.
 Manderta 877.
 Mandowski 2560.
 Mann 1558.
 Mannigel 2106.
 Manze 1765.
 Marco 2421.
 Marder 205.
 St. Marienstern, Kloster 2460.
 St. Marienstift, Branitz 3527.
 Marfau 1534. 1592.
 Marke 4249.
 Marfer 3542.
 v. Markowitsch 3651. [1998.]
 Marktgem. Berchtsgaden/
 Marowski 2407/13. [206a.]
 v. Marquardt 206 u. Nachtr.)
 Marsjelden 3269.
 Marticke, Lindau 2400/6.
 — Zindel 215.
 Martiens 3001.
 Martin, Koischwitz 2738.
 — Döbersdorf 265.
 — Pilgramshain 1484.
 — Ob- = Schönsfeld 1950.
 — Wanglewe 1850.
 v. Martin, Diehja 2907. 2940.
 — Rothenbg 2935. 2976/7.
 Martini 1390.
 v. Martiz 472.
 Martius 2306.
 Maruffe 2165.
 Marusche 1142.
 Marx, Gammelwitz 1340.
 — Linden 2100.
 — Pohe 127.
 — Reichenbach 1224.
 — Schleibitz 1065.
 Marx, Schwesterwitz 3416.)
 — Spiller 2826. [3772.]
 — Leichenau 1280.
 — Irschitz 347. 386.
 Frhr. v. Massenbach 2966/70.
 Masur 620.
 Materne, Hohendorf 2354.
 — Krappitz 3806.
 — Lampersdorf 217.
 — Niebořschau 3937.
 Mathea 3291.
 Mathis 2124. 2147.
 Matzche 4180/6.
 Matter 3184. 3203.
 Mattern, Glas 326.
 — Mosurau 3210.
 — Rudigau 877.
 Matteredne, Schönwalde 241.
 Mattheis 2445.
 Matthes 2492/4.
 Mattheus 2814 (2).
 Matthias v. Wallhoffen 3225.
 Matthe 3345. 3380. 3389/92.
 Matthe 3657/9. [2448/9.]
 Gf v. Matuschka, Arnsdorf/
 — — — — — Beshau 413. 3393/7.
 — — — — — 3668/70.
 — — — — — P. Neufkirch 3211.
 — — — — — Pitzen 1260. 1485.
 — — — — — 3712. 3722.
 — — — — — Bernhard-Josef-
 Stiftung 3712.
 Mathas 3560.
 Matel, Seedorf 763.
 — Taschenberg 197.
 — Urchtau 1378.
 Matze 466.
 Matzner 2609.
 Mau 2103.
 v. Maubeuge, Egon 3638.
 — — Hellmuth 3656.
 Mausch 2071. 2130.
 Mausom 333 (2).
 Mautschke, Grüneiche 1039.
 — Roguren 3599.
 v. Maube 331. 343.
 May, Haugsdorf 2586.
 — Zätschkowiz 18.
 — Karolluenhof 1443.
 — Messade 541.
 — Sohra 2240.
 — Streibelsdorf 2019.
 Mayer, Irschschkowitz 160.)
 — Illersdorf 3381. [383.]
 Mazura 3852. 3893.
 Mebert 832.
 Meder 2358.
 Meese 3341.
 Mehner 35891/2. 4044/5.
 4297/4301.
 v. Meichsner 4053. 4084.
 Meider 1270.
 Meier, Erdmannsdorf 2421.
 — Gierisdorf 247/52.
 — Grögersdorf 937.
 — Liegnitz 937.
 — Lüben 2877.
 — Peterswaldau 1203/4.
 — Steinkunzenborf 1204.
 — Ziebendorf 2877.
 Meierjürgen 1237.
 Meinitz 250.
 Meinke 2966/70.
 Meinking 2980.
 Meißel 1135.
 Meiszahl 1997.
 Meistererst 3945.
 Meißner, Dürrkamitz 3681.
 — Kasichka 3354.
 — Nchlau 362.
 — Döbersdorf 1419.
 — Rosenthal 438.
 — Studzienna 3926.
 Meitner, Schmeißdorf 3518.
 — Goppau 3520.
 Meirner, Vilsenthal 77. 153.
 — Ob. Gläfersdorf 2885/6.
 — Oppau 3915.
 Mellin 3474
 Metz 176.
 Metzger 3493.
 Melzig 1458.
 Mende, Ob. Dammer 1344.
 — Kleufschütz 3330/1.
 — Marchwitz 1111.
 — Rendsin 3594.
 — Uffst 4151. 4157.
 — Walzen 3749.
 — Zeilau 3039.
 Mendel 3906.
 Mendelsohn 1545. [1732.]
 Mendrzyk 9-3. 1080. 1719.)
 Menke 3026
 Menzel, Frauenwaldau 1537.
 — Herzogswaldau 2539.
 — Rauffung 3088.
 — Liegnitz 725. 1867/70.)
 — Lüben 2855. [2452. 2700.]
 — Moschen 3750/7.
 — Ottendorf 1702.
 — Butschlau 2113.
 — Rudolphsbach 2703.
 — Taschenberg 178. 197(2).
 Menzler 3761.
 Mersert 330.
 Merian 102.
 Merres 3008. 3035.
 Mertin 385.
 Mersß 1906. 1908.
 Gf u. Gfn v. Merveidt 1959.

- Merz 3562.
 Mesch 3385/8.
 Messerschmidt 1178.
 Methner, Kl. Kreidel 1876.
 — Petersdorf 2862.
 — Pfaffendorf 1191.
 — Schönbrunn 1456.
 — Simmelwitz 666.
 — Waltersdorf 2785.
 Metscher 2077.
 Mettenheimer 3184. 3227.
 Mezner 3692.
 Meusel 2608.
 Meyer, Carolath 2030/40.
 — Frenhan 478/82.
 — Goldberg 2265.
 — Fackschönau 17.
 — Kobier 3836/96.
 — Läßia 1657.
 — Leisewitz 1154.
 — Gr. Lessen 2381.
 — Ob. Paulsdorf 4007.
 — N. M. Peilau 1183.
 — Proskau 3795.
 — Rosenbach 221.
 — Rothlach 1947. 3314/18.
 — Thauer 168.
 v Meyer zu Knonow 368.
 Meynen 4215/23. 4224/30.
 Michael 357.
 Michaelis 1041.
 Micheliß 1553.
 Michna 414.
 Michnik 3475.
 Mücke 2503.
 Mielenz 1010.
 Mielsch 2180.
 Mientus 3518.
 Mierisch 1544.
 Mieröwa 3114.
 Mierzwa 458.
 Mießner 3016.
 Mietoff 4080.
 Migdalski 1834.
 Mifa 3516.
 Mikulla, Albrechtsbf. 3994.)
 — Krier 3861. [4005.]
 — Landsberg 4044/5.
 — Ostrosnitß 3215.
 Mikulsky 3223.
 Mila 1358.
 Milbradt 3998.
 Milch 147.
 Milde, Schaderwitz 3271.
 — Thule 4014.
 Frhr. v. Milkau 2941.
 Milzow 971.
 Mindner, Bernsdorf 615.
 — Guhrau 401.
 Minist. f. Wissenschaft u. 49.
- Minke, Hertwigswald. 2538.
 — Seckerwitz 2548 (3).
 Miozga 1689.
 v. Miquel 2903.
 Miśdalski 4007.
 v. Mißtche-Gollande 552/4.
 Mittelhäuser 335.
 Mittelsaetd 1215/6.
 Mitterlechner 1597.
 Mittmann, Buchwald 796.
 — Gäbersdorf 1509.
 — Grünhartau 938 (2).
 — Kurtich 1451.
 Mißtche 3118.
 Mißto 3590.
 Misch 3247/9.
 Mochmann 3421.
 Mobler 1782.
 Moblich 4076.
 Möbius 2901.
 Möcke 3636.
 Mölle 853.
 Mollenhof 2209.
 Möller 2495.
 Mönlich 2778.
 Mönzing, Sulm 1474.
 — Kunzendorf 2674.
 Möse, Fächstowitz 18.
 — Seiffersdorf 3375.
 Möwes 3341. 3356.
 Mogwitz 625.
 Moh 3206.
 Moik 600.
 Moll, Johnsdorf 183.
 — Vossen 189 (2).
 Rolle 874 (2).
 v. Moltke, Friedr. 1395.
 — Ludw. 1285.
 Gf. — Helmuth 1296/8.
 Grfl. — siehe Familienstiftg.)
 Moltrecht 2851. [1285.]
 Monse 2406.
 Mooskate 2927.
 Morgenstern 1418.
 Moritz, Koppitz 3385.
 — Lastowitz 4031.
 — Piltich 3548 (2).
 Mosler, Dammer 1080.
 — Gr. Deutschen 3457.
 — Fürstenau 706.
 — Rösling 3582 (2).
 — Weigelsdorf 1225.
 v. Moßner 996. 1003.
 Mopel, Vichtenberg 2216.
 — Zirkwitz 1609. 1614. 1626.
 Mroczek 3809/10.
 Mrosel 3192.
 Mroviek 3440.
 Mucha, Ponienzüß 3918.
 — Tschepplau 2137.
- Mücke, Blumenthal 3625.
 — Dittersbach 2878/81.
 — Haidnichen 15. 81.
 — Hartlebsdorf 2813.
 — Nieborowitz 4090.
 — Pogorell 210.
 Frhr. v. Müffling 776.
 2110/11. 2829. 2865. 2882/4.
 Mühle, Ebersbach 2249.
 — Pfaffendorf 2232.
 v. zur Mühlen 1595.
 Mühlichen 2882/4.
 Mühsam 157.
 Müller, Baude 3623.
 — Bauerswitz 3526 (2).
 — Nd. Cofel 2975.
 — Dobergast 1400. 1462.
 — Eschental 2417.
 — Klinsberg 2790.
 — Krömsdorf 617.
 — Gofwitz 2237.
 — Grafenort 424/30.
 — Hartau 294.
 — Herzogswalde 3350.
 — Horca 2916.
 — Jägerndorf 204.
 — Kleinöls 1132.
 — Kriegenitz 151.
 — Koitz 2565/6.
 — Kommerowe 1557.
 — Kornowatz 3911.
 — Gr. Kreidel 1875.
 — Ndr. Kunzendorf 1311.
 — Langendorf 1697.
 — Klein Lunden 1413.
 — Leimerwitz 3543 (3).
 — Leipzig 306. 411. 414.
 — Leubus 1804.
 — Lorantwitz 87.
 — Vossen 1533. 1568.
 — Mariahöfchen 29.
 — Michelsdorf 659.
 — Muckerau 786.
 — Mühnitz 1580.
 — Gr. Neudorf 191.
 — Peilau 1187. 1188.
 — Peterwitz 237.
 — Bohlsdorf 743.
 — Friedemoß 2174.
 — Quilitz 2175.
 — Reesewitz 1061/4.
 — Reichenfort 840.
 — Reimen 3646.
 — Rogojawe 467.
 — Sackisch 299.
 — Sänitz 2946.
 — Schlauroth 2260 (2).
 — Schöffschütz 4049/51.
 — Schreibeßdorf 2611.
 — Schüsseldorf 214.

- Müller, Seidenberg 2957.
 — Stumenau 3482.
 — Spahlitz 1030.
 — Tannhausen 1660.
 — Tarnau 275.
 — Tischerbeney 305.
 — Turawa 3805.
 — Wangern 172.
 — Weißholz 2144.
 — Wilmsdorf 308.
 — Wirwitz 118/120.
 — Wittgendorf 2369.
 — Wünschelburg 865.
 — Zindel 215.
 v. Müller 194.
 Mueller-Bauditz 2641.
 Mülter 3204.
 Münch, Dittig 1518.
 — Zembowitz 4037/43.
 v. Münch, Kreuzburgerhütte 3779. [300. 304.]
 Frhr. v. Münchhausen 293.)
 v. Münchow 360.
 Münsberg 568.
 Münsterberg 3588.
 Münzer 3325/9.
 Munder 23.
 Munsche 2973.
 Murgoth 3921.
 Muschner 646.
 Musiol, Boremba 4140.
 — Schön-Gluth 1627.
 v. Mutius, Gellenau, Marz 284.
 — Börnchen, Bernh. 1889.
 — Mahnan, Friedr 2103.
 — Gr. Sägewitz, Ernst-
 Albert, 1. 1228. 1235. 1261.
 Mutzschink 2958.
 Frhr. v. Muzenbecher 1823.
 v. Muzenbecher f. Schön.
 Nachod, Stadtgem. 299.
 Naden 3346.
 Naddy 1151 (2).
 Näse 1198. 1200.
 v. Naehrich, Puschkowa 12.
 85/95. 810. 866. 903. 940.
 962. 1476.
 — Stein 866. 903.
 Naether 633.
 Nafe 3764.
 Nagel, Varschau 2541.
 — Weistritz 2541 (3).
 — Zngan 3496 a.
 Nagler 988.
 Nalepa 4232. 4302/6.
 Namislo 1646.
 Nasedy 56.
 Nasse 3836/96.
 Nathan 3511. 3527.
 Nawrath Chroszczinna 3778.
 — Olbersdorf 265.
 Neblich 699.
 Neblung 2058.
 v. Negelein 2995.
 Negmer, Altmanndorf 256.
 — Heinersdorf 261.
 v. Nehrhoff 1643.
 Neiße, Stadt 3370. 3623.
 3645. 3647. 3684. 3687.
 Neißer 1965.
 Nelhübel 3219.
 Nelshübel 4265. 4277.
 Nellner 1207.
 Nentwich, Boguschowitz 4056.
 — Rattbor 3947/69.
 Nentwig, Schwarmitz 2389/91
 — & Sternberg 2389/91.
 Nerlich, Bralin 1718.
 — Brostau 2158 (2).
 — Radmeritz 2234.
 Nernst 2962.
 Nestler 2685.
 Netter 1960.
 Neubert 1658. [gesellsch. 170.)
 Neue Breslauer Terrain-)
 Neugebauer, Breslau 1154.
 — Brieg 3488.
 — Domezko 1154. 3785.
 — Gorasbze 4128.
 — Herzogswalde 3350.
 — Kleinols 1132.
 — Langenbielau 1217.
 — Pirschen 819.
 — Rogau 3808.
 — Rothfürben 50.
 — Gr. Stein 4170/5.
 — Wültendorf 3488.
 — & Comp., f. Zuckersf.
 Neumann, Althammer 3230/)
 — Brostau 2158. [3240.)
 — Deutsch Wissa 785.
 — Friedersdor' 283.
 — Frömsdorf 617.
 — Gutwohne 974. 1551.
 — Zärischau 1514.
 — Konradswalde 1558.
 — Kunzendorf 1254.
 — Langheinersdorf 3127.
 — Ludwigsdorf 2220.
 — Makau 3914.
 — Mairwalbau 3094.
 — Banteu 2686.
 — Peterwitz 2513.
 — Possen 1981.
 — Schmiedegrund 1192.
 — Schweinitz 2386.
 — Stolzmütz 3521.
 v. — Großenborau 1991.
 3135. 3138.
 v. Neumann-Cosel, Wirwitz)
 Neuschäffer 2422. [118/20.)
 Neustadt OS, Stadtgem.
 3622. 3709. 3711. 3715.
 Newerla 3807.
 Newrjella, Peimerwitz 3543.
 — Dschowa 4139.
 Ney, Bischwitz 1628.
 — Stradam 1710.
 Nicäus 1993.
 Neißer 719.
 Nickel, Gungendorf 2801.
 — Peicherwitz 816 (3).
 — Petersdorf 890.
 — Wegschütz 3251.
 Nicksch von Hofenegf,
 Biellitz 1985.
 — — Rudelberg 2668.
 — — Seedorf 2638. 2710.
 Nicklaus, Graase 3278/96.
 — Plawniowitz 4244.
 Nicolaß 1412.
 Nicolai 219. 1202.
 Niebe 735.
 v. Niebelschütz, Gleinitz 2071.)
 — — Metzfchau 3130. [2130.)
 — — Wiffawe 1620.
 Nieden 2971/5.
 Niedenzu 3385/8.
 Niedner 3178/80.
 Niegel, Dahme 2730.
 — Dttitz 3989.
 v. Niegolewski 3559.
 Niemann 1610.
 Niemczyn 985.
 Niemeyer 1788.
 Nierhoff 4267. 4275.
 Nierie 2540 (2).
 Nierlich, Nikolstadt 2747.
 — Wandritz 2762.
 Niefert 698.
 Nietsch, Strawa 3230/2. 3234.
 — Blankenhaid 2849.
 — Kösting 3538.
 Niezel 3262.
 Niklasch 3530.
 Niklaus, Dammer 643. 3781.
 — Najabel 662.
 Niks de Maré 256.
 Nimsch 2382/4.
 Niskiemicz 2858.
 Nissel 2641.
 Nitsche, Bärwalde 614.
 — Ruhnau 921/4. 1299.
 — Neischkau 1517.
 — Ob. Renquersdorf 297.
 — Sägen 1455.
 — Senitz 957.
 — Strufe 827.
 Nitschke, Grlachsdorf 1174.

- Nittsche, Fürtsch 1853.
 — Schüttlau 378.
 Nixdorf, Bischof 793.
 — Zentwitz 800 (2).
 — Johnsdorf 183.
 — Pirschen 819.
 — Seckerwitz 2548.
 — Seitenberg 439/42.
 Noack 741.
 Noeagerath 2966/70.
 Nöldechen 1980.
 Nötter 3399.
 Nöring 2213.
 Nörner 1420.
 Note 2978. [4202.]
 Nolba 3842. 3860. 3888.)
 Nonne 705. 714.
 Nordheimer 501/13.
 Nozke 686.
 Noffol, Feimerwitz 3543.
 — Rawonkau 3568.
 Graf v. Nojitz 2789.
 Nowak, Kaufung 3091.
 — Peterwitz 237/41.
 Nowak, Gabel 3115.
 — Gabicht 3196.
 — Höfendorf 1178.
 — P. Krawarn 3913.
 — Nd. Markersdorf 2222.
 — Zwaka 4091.
 — Zyrowa 4165/9.
 Oberhospital, Reife 3631.
 v. Obernis, Schönbrunn 1456.
 — Madnitz 1525. 1571. 1645.
 Ober Pommerdorfer Holzstoff-
 fabrik 628.
 Oberpräsident 5. 10. 66. 83.
 177. 192. 1094.
 Oberschles. Eisenb.-Bedarfs-
 A.-G., Friedenshütte
 4197. 4254.
 Oberstein 720. 754. 1253.
 Obst, Bruch 795.
 — Kniegnitz 2737.
 — Polschwitz 2546.
 — Steinfirch 2616.
 Oberlein 3479.
 Oesler 2564.
 Oehler 2307 (2).
 Oehlgardt 4021.
 Oehmichen 2284.
 Oehmigen 138.
 Oel 445.
 v. Oelffen 18. 756.
 Oels, Stadtgemeinde 986.
 Oelschlägel 4129.
 Oelsner 1174.
 Ogurek 3190. [3188.]
 v. Oheimb, Dobrosławitz)
 v. Oheimb, Merschwitz 1493.
 2680. 2691.
 . — Woislowitz 910.
 . — Bronin 3229.
 Ohlen 1589.
 Ohlow 2831.
 Olsrich, Simsdorf 1487.)
 — Wiersbel 3296. [1490.]
 Olsricht 4126.
 Olschenta 3200.
 v. Olszewski 2649. 2663.
 Opitz, Ernstfelde 2162.
 — Gräben 1510.
 — Guhlau 1308.
 — Krintsch 805.
 — Runnersdorf 2209.
 — Lüffen 1516.
 — Neudorf 812.
 — Nikolstadt 2747.
 — Peterwitz 2513.
 — Radisch 2942
 — Schlauphof 2705 (2).
 Opolka 16.
 Oppen, Löschwitz 1376.
 v. — Carlstr. 676/9. 311/12.
 Oppe n.-N. f. Familiengut
 Oppenberg 1052.
 Graf v. Oppersdorff, Ober-
 glogau 421. 3513. 3724/41.
 — — — Thomaswalbau, Joh.
 1954. 3917. 3639.
 — — — 'sche Erben, Thomas-
 walbau, Karl, 3417. 3139.
 Oppitz, Franzdorf 3671/4.
 — Prozan 267.
 Orlik 4180/6.
 Ossig, Buchwald 796.
 — Emanuelstiegen 3836/96.
 Osterfeier 2383.
 Ostwald 1381.
 Otte, Camöse 796a.
 — Carlowitz 3394. 3397.
 — Krickau 655.
 — Peterwitz 2545.
 — Polschwitz 2546.
 — Schönborn 2948.
 Ottmarchau, Stadtgem. 3415.
 Otto, Dombrowa 3784.
 — Neuguth-F. 2882/4.
 — Misgawe 1810.
 — Rinersdorf 2868.
 Paasch 3339.
 Pabsch 862.
 Pachaly 2971/5.
 Pacully 967.
 Paech, Friedrichshof 2392.
 — Heiligensee 1969.
 — Nl. Wierfowitz 391.
 Pärtsch 2628.
 Päsche, Verbisdorf 3076.
 — Bernersdorf 1914. 1917.
 Päßold, Maßdorf 2774.
 — Neudorf 812.
 — Gr. Reichen 2866.
 — Seichau 2529/32.
 Pahl 1705.
 Frhr. o. Paeske 2339.
 Palm 2966/70.
 Pander 4284/6.
 Pangraz 412.
 v. Pannwitz 4024.
 Pantke, Laugwitz 206.
 — Mahlau 1574.
 — Pampitz 209.
 Papierfabrik Sacrau 1540.
 Paprotny 4071.
 Parczyk 3513.
 Parys 3574.
 Parusel 4200.
 Pasche, Grünhartau 938.
 — Schönwald 3481.
 Paschwitz 959.
 Pater 3224.
 Patzschau, Stadt 3635. 3683.
 Pazel 2868.
 Paszche 2971/5.
 Pauer 134.
 Paul, Frauenhain 1139.
 — Kittlitztoben 1938.
 — Obratz 971.
 — Petriau 1444.
 — Rathmannsdorf 3693.
 — Rothenburg 2392/9.
 — Seidenberg 2615.
 — N. Steine 843.
 Pauli, Leubus 1877.
 — Prozan 267.
 — Schmograu 1881.
 — Schreibersdorf 824.
 Pault 1040. 1050.
 Pavel 2118.
 Pawelke 3553.
 Pawlitzke 2899.
 Pchalek 226.
 Pech 4313/18.
 Pechmann 3008.
 Peinert 2066. 2120.
 Peisker 3407 Nachtr.
 Pellar 3901.
 Pelz 4215/23. 4216.
 Pelzer 2181/2.
 Pencke 620.
 Penner 3835.
 Penning 532. 542.
 Penz 2844.
 Benzholz 2690.
 Peritz 2208.
 Pf v. Perponcher-S. 1181.
 Perseberanta 2041/6. 2400/6.

Perſide 1518.
 Peſchel 316.
 Peſchle, Peſkawe 1770.
 — Wilkau 774.
 Peter 1041.
 Peterſ 725.
 Peters, Poſanow 3929.
 — Brocendorf 2274.
 — Seitenberg 439.
 Peterſſen-Vorſtel 2777.
 Petſchelt, Arnſdf. 1766. 1839.
 — Hertwigswaldau 2538.
 — Sachwitz 754.
 — Seckerwitz 2548.
 — Semmelwitz 2549.
 Pehold, Kl. Rudorf 3364.
 — Dt. Offiz 2181.
 — Tſcherbeney 305.
 Peucker 201.
 Peufert, Rogan 2696.
 Peufert, Arnſdorf 2638.
 — Guhlau 2839.
 — Ob. Ellguth 336.
 — Schleibitz 1065.
 Pfaender 2644. 2679. 2698.
 Pfaſſe 2265.
 Pfannenſtein 2431/8.
 Pfarr 2140.
 Pfarrei, Pfarrgemeinde,
 Pfarrkirche ſiehe Kirche.
 Pfeiffer, Pringsheim & Co.)
 Pfeffertorn 2462. [145]
 Pfeiffer 1966.
 Pf v. Pfeil-Burghauß, Laa-
 ſan, Rich. 1263. 1265.
 1273. 1479.
 Pfn — u. Klein-Ellguth,
 Adelsdorf 2263. 2346(2)
 2358 (2).
 Pf. — — — Tſch Keffel 2374.
 — — — — — Ob. Dirsdorf 869.
 Pfn — — — — — Friedersdorf
 2577. 2623.
 Pf. — — — — — Hauſdorf 836.
 — — — — — Kreiſewitz 186. 868.
 — — — — — Wildſchütz 1009.
 Pfende 1506.
 Pfäſterer 3927.
 Pfäzner 2759.
 Pfäuger 1195.
 Pflug 2712.
 Pfohl, Jacobsdorf 2843.
 — Kammendorf 802.
 Pfügner 4268/9. 4274.
 Philipp, Karſchau 945.
 — Senitz 957.
 v. Philipshorn 1325.
 Platka 804.
 Plide 1450.
 Plidart 2600. 2614. 3230/40.

Piechotta 4072.
 Piechulek 3537.
 Pieſle 1535. 1541.
 Pieſer, Raabe 1880.
 — Ruda 3420/1.
 Pientta, Poſiſchowitz 4271/3.
 — Niegersdorf 3714.
 Pierchalla 3241.
 Piernikarczyk 4232.
 Pietruſty, Wiſchdorf 3450.
 — Boronow 3581.
 — Trojchlau 2408.
 — Güttmannsdorf 1175.
 — Tſchütz 1633/5.
 — Jordankhof 3464.
 — Rochelſdorf 3465.
 — Liebethal 134 5.
 — Kl. Peterwitz 1088. [304]
 — Schwedelſdorf 293. 300.)
 — Sibyllenort 1036. 1049.
 — Tſchöplau 2022.
 Pietſch, Gabersdorf 316.
 — Gugelwitz 488.
 — Kupper 2591.
 — Paurohütte 3437.
 — Schabenu 373. [3923.]
 — Schonowitz 1774. 3189.)
 — Ob. Alt Wilmsdorf 309.
 Pieſek 1054.
 Pieponta 3020.
 Piſof 1505.
 Piſilati 842.
 Piſger 4199
 Piſk, Sternaltz 4028.
 Piſk, Wammelwitz 1462.
 Piſkel 2816.
 Piſtus 3912.
 Piſtiſch 2810.
 Piſioſek 3222.
 Piſſoff 1776.
 Piſtrowſki 3305.
 Piſchel 3640.
 Piſtchen, Stadtgem. 3491.
 Plachetta, Laband 4302/6.
 — Woſchen 3750/7.
 Plätſche, Campen 1447 (3).
 — Celline 1138.
 — Graditz 1307.
 — Grünhartau 938.
 — Kniegnitz 947.
 Plagmann 162.
 Pf v. Plauen 2920.
 Pleſch 3551.
 Fürſt v. Pleß 1232. 1254/5.
 1288. 1661/79. 3838/96.
 Pleiß 4288. 4290.
 v. Ploeg, Wroſſen 1188.
 — — — — — Struſe 768.
 — — — — — gen. v. Krauſe, Peilau)
 Ploſche 210. [1188.]

Ploſzunſki 1776.
 Ploſtnik 331. 343.
 Plümpe 3795.
 Plüſchke, Malitiſch 2543.
 — Rohnſtock 1925.
 Pniot 3555. [waldau 335.)
 Podſchuweit, Conrads-)
 — Heinenſdorf 345.)
 Pöhn 2056.
 Pöſchke 2219.
 Pöſſch 1680/3.
 Poſahl 596. [4264.)
 Pogrzeba, Gleſwitz 4234.)
 — Poſlau 4085.)
 — Cummin 4073. 4108.
 v. Pohl, Chriſtinenhof 1661)
 Pohl, Gaumnitz 953. [biſ 1679.)
 — Gebedorf 2579.
 — Greb. witz 74. 1099.
 — Gübrau 3347.
 — Kalkau 3634
 — Keulendorf 803.
 — Klemnitz 2090.
 — Kniegnitz 2737.
 — Kutilau 2097.
 — Gr. Logiſch 2101.
 — Gr. Mohrau 1262.
 — Neudorf 812.
 — Neuhof 1481.
 — Raſen 2115. 2158.
 — Retjewitz 3369.
 — Alt Rojenberg 4009.
 — Stonsdorf 2455.
 — Stadam 1709.
 — Ober Zankau 2150. 2178.
 Pohlenz 2237.
 Pohlitz 60. [Liſſek 4084.)
 Poledniſche Armenh. Stift.)
 Polka, Brynow 3431.
 — Rengersdorf 3073.
 Polke 1581.
 Polkwitz, Stadt 2109.
 Polſak 963.
 Polſof 1481.
 Pomme 42.
 Pommer 1959.
 v. Poncet 3078.
 Pontow 1550.
 Porada 1424.
 Porat 1958.
 Poralla 1979. [1175.)
 v. Portatius, Güttmannsdorf)
 — — — — — Schwarzwaldau 2569/70)
 — — — — — Uſchüs 4016 (2).)
 Portlandzementfabrik ſ.
 Cächſ.-böhm. [4158/64.)
 Pf v. Poſadowſky-Wehner)
 Poſcheba 3959.)
 v. Poſer, Bingerau 1526.
 — — — — — Jedlitz 1625.

- Roßpiech 3268.
 Postpischil 2270.
 Potrzeba 804.
 Gf v. Bourtales, Friedr. 474.
 1861/66. 1882.
 — [scheStift, James563.]
 Pradel 1912. [1803. 1882.]
 Praetorius, Nossen 625.
 — Rottwiz 3669.
 Gf v. Prachma 3278/96.
 Prasse, Lüßen 1516 (2).
 — Rauste 1521.
 — Schneeberg 438.
 — Tuntendorf 1326.
 — Zuckelnic 1524.
 Pratsch 3995. 4000.
 Praus 3256.
 Prause, Gr. Barga 555.
 — Kaiserswalde 412.
 — Kunern 570.
 — Mittelwalde 433/5.
 Prausnik, Stadtgem. 560.
 Preiß, Brunau 14.
 — Schlaupe 756.
 — Schmarth 3479. 3558.
 — Smilowitz 3880. [2874.]
 — Töschwitz 1377. 1379.]
 Prengel 370.
 Presse 2304.
 Preßgott 1529.
 Preßcher 720.
 Preuß, Belmsdorf 638.
 — Jacobsdorf 715.
 v. Preußen, Kronprinz Friedr.
 Wilh. 1011/34.
 — Prinz Friedrich Heinrich
 229/36. 419. 436/8. 439/42.
 Preußischer Staat 5. 10. 49.
 66. 83. 177. 192. 1094. 3653.
 Preußische Hofkammer s.
 Hausfideikommiß.
 Preyh, Mogwitz 3363.
 Priebeus 210.
 Priesterhaus s. Emeriten-P.
 Priesterjahr 3598.
 Priezel 2296.
 Primer, 4136/45. [3358.]
 Frhr. Prinz v. Buchau, Gg./
 Frhrn — — Hans u. Kurt]
 Prittwitz 731. [3357.]
 v. Brittwitz u. Gaffron, Burg-
 witz, Joachim 1534. 1592.
 — — Guhlau, Ernst Wilh.
 u. Günther 1176/7. 1180.
 — — Kasimir, Bernhard
 3498. 3507.
 — — Kawallen, Ferd.
 1534. 1554. 1542.
 — — Probschütz, Joach.
 Bernh. 3498. 3507.
- v. Brittwitz u. Gaffron,
 Leßendorf, Max 1999.
 2058. [2512.]
 — — — Moisdorf, Kurt]
 — — — Mühlitz, W. 1580.
 — — — Neudorf, Eilf. 3471.
 — — — Nels, Anna 964.
 — — — Dmehau, E. D. 3472
 — — — Schmoltzschütz,
 Moriz, Erben 994.
 997. 1350.
 — — — Sitzmannsdorf,
 Joachim u. Heinrich 1122.
 — — — Skalning, Paul 3483.
 — — — Welfersdorf, Ella 2786
 Probst, Bernsdorf 615.
 — Straupitz 2326.
 Prochaska 3798.
 Prochaska 2257.
 Protsch, Bruschewitz 1530.
 Protsch, Vossen 189.
 — Pantow 3424.
 Promies 1432.
 Proste, Breslau 83.
 — Ohlau 1157.
 — Rogożna 4099.
 — Slawentz 3240.
 — Ullersdorf 444.
 Prov.-Erziehungsanstalt
 Grottkau 3413.
 — — — Leschnitz 4194.
 Prov.-Heilanst. Bunzlau 1965
 — — — Kreuzburg 3493.
 — — — Leubus 1877.
 — — — Lublinitz 3566.
 — — — Lüben 2895.
 — — — Plagwitz 2777.
 — — — Rybnitz 4077.
 — — — Tost 4324.
 Prov.-Verband v. Schlesien
 201. 1877. 1965. 2777.
 2895. 3413. 3493. 3566.
 4077. 4324. 3407 Nachtr.
 s. auch Landarmenverband.
 Prov.-Ver. f. ländl. Arbeiter-
 kolonien, Schles. 2961.
 Prov 2244.
 Prudlik 1205/6.
 Prudlo 3744.
 Prusse 3483.
 Przijbille, Kostenblut 804 (2).
 Przijbilla 3424.
 Przijbilla 1599.
 Przijprembel 3833.
 Pucher 773.
 Puder, Piegwitz 2726.
 — Weicherau 1217.
 Gf v. Pückler, Berlin, Ed
 1947. 3205. 3218. 3314/18.
 — — — Domanje, Erdm. 1237
- Gf v. Pückler, Freyhan, Fr.
 Wilh. 478/82. 1237.
 — — — Rogau, Wilh. Aug.
 874. 1258. 1271.
 — — — Ob. Weistritz, Karl
 1233. 1264.
 — — — Burghaus, Fried-
 land 3297/3302.
 Gfn — — u. Blantensee
 478/82. [3929/46.]
 Püffel, Silvetthof 2116.]
 — Puschkau 1267.
 — Wernersdorf 1285.
 Purmann 76.
 Pusch, Lüßen 1516 (2).
 — Metzkau 1517.
 — Ribbau 2174.
 — Royn 2751.
 — Tschammendorf 828.
 Puschmann 1912/17.
 Frfr. v. Buttamer, Ketschdorf
 3092. [1072/5. 1707.]
 Frhr. — — Schönsteine]
 Puzke 2420.
 Pyka 3602. 3604. 3606.
 Pyrkofsch 3250/1.
 Pyllas 214.
- Qualle 3250.
 Quander 2537 (2).
 Quardon 1452.
 Quebnau 1555.
 Quegwer, Modelsdorf 2358.
 — Uchelhermsdorf 2383.
 Quehl 2081.
 Queißer 2253.
 Quoos, Brodendorf 2273 (3).
 — Messersdorf 2600.
- Raab 1878.
 Rabbas 2875.
 Rabe 1545.
 Rack 4247.
 v. Raczeck, Preißwitz, Franz
 4233. 4247.
 — — Schafanau, S. B. 4252.
 Radede 3121.
 Radloff 221.
 Radelt 4077.
 Radisch 2367.
 Radler, Järschau 1514.
 — Lohwitz 1878.
 — Proskau 3796.
 — Striegau 1523.
 Prinz u. Prinzessinnen
 Radziwill 2389/91.
 Rähmel 1800.
 Ragofsch 4224.
 Ragogi, Kgl. Gräblich 1307.
 — — — Schwirklan 4103.

- Rahn 2428.
 Rafowitz 3201.
 v. Rafowski, Rafwemen 1793.
 Rampoldt, Mofchwiß 585.589
 — Neudorf 3755.
 v. Randow 964.
 Ranft 1990.
 Rasch 2935.
 Rasche, Baudiß 2642.
 — Gnischwiß 146.
 — Lindau 2055.
 — Märzdorf 2298.
 — Paulau 209a.
 — Puschkau 1319.
 — Rohnstock 1912/17.
 Raßmann 2433.
 Rataj 4193.
 Rath, Altkemnitz 2445.
 vom Rath, Magniß 27. 143.
 vom Rath, Schoeller & Stene
 27. 61. 126/35. 143. 1100.
 1109. 1115. 1124. 1453.
 Rathmann 445.
 Rathsmann 3577. [3990.]
 Ratibor, Stadt 3906. 3926. f
 Herzog v. Ratibor 3571.
 3947/69. 4037/43.
 4115/22. 4287/96.
 Rauch, Fabelschwerdt 443.
 — Warmbrunn 2443.
 Rauch, Böhmwiß 639. 656.
 — Ebersdorf 835.
 — Rogelwiß 193.
 Raupach 1654.
 Rausch, Dreißigshuben 1212.
 — Michelsdorf 1316.
 — Reichenbach 1224 (2).
 — Semmelwiß 2549.
 Rauthe 2606.
 v. Ravenstein 377. 384.
 Rax 3447.
 Rebal 1463. 1475.
 Recha 3769.
 Frhr. v. Rechenberg 1347.
 Gf v. d. Recke v. Bolmerstein
 Krafchniß, Leop. 460.
 — — — Oberwiß,
 Wolfo 4132.
 Gräfin Brucksteine,
 Karoline 565.
 Graf Barchau, Otto,
 Erben (Gräfin Klara)
 2861. [Wilh. 2870.]
 Frhr. v. d. Recke, Sabiß, f
 Regentke 1644 (2).
 Regierung Breslau 1393.
 1397/8. 1409. 1425/6. 1430.
 — Oppeln 3653.
 Rehfeld 1784.
 Rehmet, Radzionkau 4213.
 Rehmet, Weißenhof 2720.
 Rehschuh 1977.
 Frhr. v. Reibniß, Chrost
 3209. 3217. 3241/6.
 Frfr. — — — 3241/6. [3190.]
 — — — Dziergowiß, Erben f
 Frhr. —, Gr. Grauden 3193.
 — — — Lohndau 3190. 3206.
 — — — Maltshawe 1575.
 Frhr. —, Mißitz 3209. 3217.
 Reich, Leifersdorf 2342.
 — Neudorf 1181.
 — Wegnersau 2142.
 Reichardt 3082.
 Reiche, Gießmannsdorf
 3118. 3136 (2).
 — Halamba 3178/80. 3442.
 — Walddorf 3118. 3136.
 — Hohndorf 2269.
 — Pawlowiße 3531.
 — Pawlowiße 3216.
 Reichelt, Goldschmieden 13.
 — Maltshawe 1575.
 — Waldhof 2474/8.
 Reichenbach, Stadtgem. 1224.
 — Groß Strehliß 4136/45.
 Gf v. Reichenbach'sche Erben,
 Eichberg 1932. 1960.
 — — — Berlin, Alex. 1932.
 — — — Goshüb, Heinrich 449.
 999. 1001. 1744/57.
 Reichenstein, Stadtgem. 269.
 — Tillowiß 3307/13.
 Reichert, Bantau 199 (2).
 — Kommenau 750.
 — Facillbes 2193.
 Reichhelm 2624.
 Reichschazant 3131. 3276.
 Reichsvermögensstelle 3131.
 Reidock 1898.
 Reigber 680/2.
 Reil-Chorulla 4126.
 Reim 500.
 Reimann, Brosewiß 1137.
 — Eichholz 2649.
 — Gantscherau 707.
 — Billwöische 3368.
 — Quolsdorf 2941.
 — Schwiebedawe 468.
 v. Reinersdorff = Paczensky
 1694. 1711. 3475.
 Reinhard, Quosniß 1158.
 Reinhardt, Cosel 2904.
 — Wendzin 3579.
 Reinhold 2425.
 Reinking 769.
 Reinisch 229/36.
 Reich, Kobier 3836/96.
 — Kohlendorf 803.
 — Lerchenborn 2854.
 Reischel 306. 411. 414.
 Reiskner, Liegn. 725. 1867/70.
 2324. 2652. 2700. 2744.
 v. Reiskner, Heidersdorf
 875. 949. 957.
 Frhr. v. Reiskwiß, Wendrin
 4018/9.
 — — — Poln. Würbiß 3487.
 Reiskner 3086.
 Reiß 2670. [792.]
 Frhr. v. Reipenstein, Weilauf
 — — — Pawlowiß 3822. 3831.
 — — — Pilgramsdorf 3832.
 — — — Weistritz 1283.
 v. Rekowsta 4013.
 Graf Renaro f. Brühl.
 Renger 2249.
 Rent 4319/21.
 Renne 1690.
 Renner, Carlsburg 1015.
 — Hohndorf 2772.
 — Rauber 1919.
 — Vid. Moiß 2820.
 Renßing 1887.
 Resaneck 233 (2).
 Reß 3159.
 Retter 188. 1041.
 Reuning 2768.
 v. Reuß, Görliß 972.
 Prinzessin Reuß f. L.,
 Heinrich XXVI., Zänken-
 dorf 2902. 2920.
 Prinzessin — Heinrich XXV.,
 Gr. Krauschen 1939.
 Prinz Reuß f. L., Heinrich
 XXX., Reußhoff 2424. 2426.
 — — — Heinrich XXVIII. f.
 Graf v. Dürrenberg.
 Reuter 68.
 Reuthe 3090.
 Graf v. Rex 2602.
 Reymann, Protisch 466.
 — Banglewe 530. 550.
 Rhoder 1510.
 Richards 967.
 Richtersth, Haatsch 3976.
 — Fratische 3532 (3).
 Richter, Wendische 1752.
 — Haugsdorf 2587.
 — Hausdorf 713.
 — Leippa 2927.
 — Marsdorf 1258.
 — Oibersdorf 574.
 — Stuben 1884.
 — Lormersdorf 2979.
 — Tschöpel 3034.
 — Waldau 2761.
 — Wölfelsgrund 435.
 — Woitzdorf 2336.
 — Zahn 2413.

- Gf. v. Nischhofen-Seichau,
 Wilh. 2529/32.
 Frhr. — Barzdorf, Wolfr.
 1463. 1475. [2499.]
 — — Bersdorf, Manfred/
 — — Boguslawitz, Prator.
 121/5. 1162.
 Frfr. — Breckelschhof, Frida
 1492/3. 2715.
 Frhr. — Breckelschhof, Hel-
 muth 2500.
 Frhr. — Breslau, Albr.
 886. 898. [1171/2.]
 — — N. Faulbrück, Rich./
 — — Ob. — Ulrich 1173
 1278. 1495.
 Frfr. — Gäbersdorf, Hed-
 wig 1495.
 Frhr. — — Siegr. 1465.
 1470. 1494/5. 1509.
 — — — Glanche, Volk
 1538. 1651.
 — — — Guttschdorf, Alr. 1471.
 Frein. — — Heiti 1471.
 Frfr. — Heidersdorf, Do-
 rothea 875. [886. 898.]
 Frhr. — — Walter 875 f
 — — — Jacobsdorf, Fr. 3462.
 — — — Kuhniern, Carl 1478.
 Frfr. — Leipitz, M. 896. 898.
 Frhr. — — Merzschütz, Ernst
 2681. [1153. 1417.]
 — — — Meidchen, Herbert f
 — — — Herm., Erben 1417.
 — — — Petersdorf, Siegr.
 878. 890.
 Frfr. — — Blohe, Adelh. 1109.
 1422. 1449.
 Frhr. — — Bohwitz f. Klein
 Wandriß. [23+2.]
 Frfr. — — Nienberg, Therejes
 Frhr. — — Rosen, Gg 1484.
 — — — Schmellwitz, Eug. 757.
 Frfr. — — Maria 757.
 Frfr. — — Stanowitz, Elfriede
 1491.
 Frhr. — — Kl. Wandriß, Alr.
 1477. 2692. 2719.
 — — — — Damsdorf, Günther
 1464. 1496. 2659.
 Nichtsteig 229/36. 419.
 Richter 1906. 1908.
 Ricklin 1172.
 Ried 2963.
 Riedel, Bujakow 3422.
 — Carlshof 3178/80.
 — — Gjeschowa 3584.
 — — W. Tammer 1342.
 — — Fauloppe 2835.
 — — Glogau 2089.
 Riedel, Gränowitz 2732.
 — — Kuchelna 3928/46.
 — — Lipine 3172.
 — — Mahlen 1572.
 — — Neudorf 111.
 — — Neuwaldau 3072.
 — — Oppeln 987.
 — — Rd. Polkwitz 2109.
 — — Waltdorf 3625.
 — — Weidenbach 1006.
 Riebtaer, Rammendorf 802.
 — — Gräbschen, Luise 147.
 Riebinge 3988.
 Rieger, Giersdorf 242/6.
 — — Nahrten 361. 1792. 1845.
 — — Birschen 819.
 — — Reichenstein 222.
 — — Sackeran 1120.
 Riegner 2122.
 Riefen 2392.
 v Riepenhausen 782/7 (2).
 Riefel 2448/9.
 Riez 3812.
 Riehsch 2424. 2426.
 Rimmelle, Rauden 4115/22.
 — — Tichau 3885.
 Rimpler 3783.
 Rindfleisch 4281. 4283.
 Rinkel, Berlin 2558.
 — — Dalbersdorf 1691.
 Rippich 2729.
 Rißmann, Königsdorf 3351.
 — — Kladau 2167.
 — — Klemmerwitz 2736.
 — — Pfarroggen 1819.
 Ritsch, Brieg 2065.
 — — Buschhof 2159.
 — — Rimmowitz 1362.
 — — Zyruz 2029.
 Gf. v. Rittberg, Jakobskirch,
 Aurel 2070. 2088. 2149.
 — — — Urschtai, Max 1335.
 1378. 1380. 1943. 2264.
 2849. 2872. 3020.
 Ritter, Harnchen 1889.
 — — Rd. Pfaffendorf 2258.
 — — Bromsen 3712.
 — — Röchlitz 2363.
 — — Urbanowitz 3227.
 Rittergut Dohelhermsdorf
 G.n.b.h. 2383.
 Rittner 3909.
 Ritze, Pawlau 3916.
 — — Spiegelhof 3576.
 Robrecht 3306.
 Roch, Kurzwitz 977.
 — — Schmarje 1045. 1048.
 Rocholl 3117.
 Roder 807.
 Rodeftock 992/3.
 Rodewald 2057.
 Röcker 256. [8 (2). 281.]
 v. Roeder, Arnoldsühle)
 — — Ellguth 336. 350. 353.
 — — Gohlau 55. 710. 784.)
 — — Zuppendorf 344. [1527.]
 Gf. v. Roeborn, Volk 2718 (2).
 — — — Friedrich 1373.
 — — — Mar. Erdm. 1610.
 Röhr 2167.
 Röhricht 749.
 Rölle, Frauenhain 1139.
 — — Riegersdorf 1454.
 Römer, Wühlatschütz 1059.
 — — Zindel 3383.
 Römmer 712.
 Rönnich, Horka 2916.
 — — Zänkeudorf 2920.
 Roepnack 1313.
 Rövericht, Modelsdorf 2358.
 — — Kilmau 813.
 — — Wilhelmisdorf 2368.
 Rösch 1601.
 Rösler 1236.
 Rösner, Langenbrück 438.
 — — Langenöls 2593.
 — — Lehnhaus 2805/7.
 — — Pechern 2966/70.
 — — Schönheide 222.
 Rößel, Langenöls 2593.
 — — Radmeritz 2234.
 Rößler, Gleinitz 878. 936. 951.
 — — Halbstadt 841. 846.
 — — Hartmannsdorf 255.
 — — Ob. Johnsdorf 878.
 — — Poditau 293.
 — — Scharfeneck 841. 846.
 — — Schosdorf 2781.
 Rößler 2636 a.
 Röhlig 958.
 Röttner 365.
 Rogall 3530.
 Rohde, Kurtwitz G. 885. 896.
 904. 947. 952. 1400. 1462.
 — — Peterwitz, D. 1412. 1418.)
 Rohnstock 1027. 1029. [1421.]
 Rohr 1528.
 v. Rohr 925/29.
 Rohrbach 65. 1529.
 Rohrbach 2816.
 v. Rohrscheidt 1123.
 Rohahn 653. 982. 994. 997.)
 Rohl 2467. [1004. 1042.]
 Rolke 1333.
 Rolle 1228.
 Roller 2495.
 Roloff 1934. [2444.]
 Frhr. v. Romberg, Hindorf/
 — — u. F. fr. — — Wöhnerhof.)
 v. Roncador 2944. [1899.]

Kontschky 4220/3.
 Kony 1625. [2235/6.)
 v. Koon, Rita u. Moriz 2207.)
 Of v. Koon 2186. 2207.
 Roques 3624.
 Rose, Königshain 288.
 — Rokwitz 2110. [2392/9)
 — Schl. Nettlow 2047/9.)
 Rosemann, Bansau 2061.
 — Herzogswaldau 2539.
 — Löppendorf 2134.
 v. Rosen 2301.
 Rosenbergs, Stadtgem. 4021.
 v. Rosenberg 901.
 Rosenberger 1500.
 Rosenblatt 910.
 Rosengarten 2105.
 Rosenthal, Pappelhof 1587.
 — Rabardorf 748.
 Rosner 2018.
 Rosslg, Münchwitz 158.
 Rosßberg 3508. 3521. 3913/4.
 4207. 4209. 4214. 4231.
 Rosßdeutscher 1329/30 (2).
 Rosßmann, Hochenau 348.
 — Karbischau 3335.
 — Rasmütz 2742.
 — Raltitz 2543.
 — Rowag 3690.
 Frhr. v. Rotenhan 2420.
 v. Roth 4060.
 Roth, Birbigsdorf 2190.
 Ruthe, Särka 1313/4.
 — Salzbrunn 1671.
 — Schlabis 405.
 — Wilbschütz 2764.
 Of v. Rothenburg 2047/9.
 2392/9. 2498. 2513. 2705.
 Rother, Berzdorf 616.
 — Damsdorf 142.
 — Eichau 611.
 — Friedewalde 3342.
 — Gränowitz 2732.
 — Greibnitz 2733.
 — Kummernick 2095 (2).
 — Liegnitz 2753.
 — Sägen 1455 (3).
 — Sucho-Daniek 4178.
 — Tschanschwitz 1432.
 — Walbau 2761.
 — Weisdorf 1166.
 — Wendstadt 389.
 — Zaugwitz 832 (3).
 — Zindel 215.
 v. Rother, Rotz 2760. [2760.)
 — Rogau 2665/6. 2696.)
 v. Rothkirch, Schwedlitz 3374.
 v. Rothkirch und Panthen,
 Schottgau 64.
 — — Maffel 1577. 1608.

Frhr. v. Rothkirch u. Panthen,
 Hans-Joachim 725.
 1867/70. 2652. 2700.
 Of — u. Trach, Wärsdorf-
 Trach 2266. 2646.
 — — — Dit erb. 2878/81.
 — — — Panthenau 2276.
 2302. 2325. 2677. 2695.
 Rothmund, Peitzendf. 411.
 — Stanowitz 491 [3975/82.)
 Frhr. v. Rothschild, Alfons)
 — — — Louis 3970,4.
 Rour 3750/7. 4146/50.
 Rudelki 3227.
 v. Rudno-Rudzinski, Riptin,
 Mona 3512.
 Rudolf, Simsdorf 3755.
 Rudolph, Erdmannsdorf 2421.
 — Hohytersdorf 1246.
 — Liebichütz 2000.
 — Logau 2599.
 — Perschau 1734. 1741.
 — Steuersdorf 1952.
 — Willwitz 634.
 Rudolph, Seichwitz 4012.
 Rudschitzky 807.
 v. Rudzinski-Rudno, Ditt-
 mannsdorf, Rud. 3705.
 Rudzinski v. Rudno, Ditschel
 Ziska u. Theodor 3529.
 Rücker, Louisdorf 2001.
 — Muskau 2966/70.
 Ruffer 336. 344. 350. 353
 Rühle 2458.
 Rummler 1312.
 Ruch 2108.
 v. Ruffer, Petersdorf 2303.
 — — Rudziniß 4251.
 — — Tinz 73. 4062. 4080.
 Ruge 3813/15.
 Ruhm 1172.
 Rum 1164.
 Rumpf 1580.
 Rungestock 1616.
 Rupprecht, Dubrau 3000.
 — Peitau 1182.
 Rüdrecht, Buschwitz 746 (4).
 — Schöbelskirch 758.
 — Wüstung 831.
 Rusch 45.
 Ruszka 4153/4.
 Rust 253/55 (2). 1189.
 Rustmeyer 3011.
 Ruttkowsky 1012.
 Rybniker Steinkohlgewerf-
 schaft 3903. 4076/85. 4088/9.
 Sabarth, Patschin 4241/2.
 — Niemendorf 2572. 2774.)
 Sabath 2158. [2806. 2823.)

Sabisch, Zentwitz 1149.
 — Dt. Leippe 3404.
 Sacher 1569.
 Sachon 3262.
 Sachs, Köben 1355.
 — Kunzendorf 1564.
 — Kl. Peterwitz 1818.
 — Zauche 1623.
 Sachse, Schönthal 3074.
 von Sachsen, König. 1035/54.
 1532/3. 1568. 3593/3601. 4014
 von Sachsen, Großherzog
 Wilh. Ernst 581/608. 618.
 622/4. 629. 634. 895.
 — — u. s. Kinder 619. [618.)
 — — Großherzogin Hedora-
 Sächsisch-böhm. Forstland-
 Zementfb., Dresden 1968.
 Sack 390.
 Sacksofsky 58.
 Säuberlich 1480.
 Saefel 995.
 Saff, Liebenau 621.
 — Tscheden 829.
 Sagan, Stadtgem. 3074.
 — Herzog zu, 3040/66.
 Sagarer, Goldb. Worm. 2349.
 — Rauffung 3087.
 Sagner 2131.
 Sahr 2474/8.
 Salbach 375.
 Salfeld 2371.
 v. Salsch, Kraßkau, Gotthilf
 1291/5. 1633/5.
 — — Postel, Rud. 458. }
 v. Salviati 2151 [465. 1567.]
 Salviczky 3834.
 Salzborn 3694.
 Salzmann 286.
 v. Salzmann 213.
 Sambale 942.
 Sandbahngesellschaft 4258.
 Sander, Altstadt 683 (2).
 — Wolmsdorf 1920.
 Sander 4156.
 Sanne 2379. 2381.
 Sarenka 2419.
 Sarpe 1818.
 Sarrazin 3931.
 Sattig 2111.
 Sauer, Baverwitz 3497.
 — Bertholdsdorf 1506.
 — Haidau 1513.
 — Hermsdorf 2286.
 — Kühner 1515.
 — Leichcin 4083.
 — Mittelste-ne 857.
 — Münchwitz 158.
 — Rafuswitz 1813.
 — Peiskersdorf 1190.

- Sauer, Polskniß 820.
 — Zedlitz 1332.
 Sauer-Müller 2570.
 Graf v. Sauerma-Ruppertsdf.
 1403. 1429. [912. 2683.]
 Graf v. Sauerma-Zülzendorf/
 Frhr. — Karlich, Hans 1408.
 Sauermann 1322.
 Saul 52.
 Graf v. Saurma-Hoym,
 Dyhernjurth, Thassilo
 707/8. 1855/60.
 Gräfin Saurma v. d. Zeltsch-
 Porzendorf, Schimmelwitz
 1605.
 Graf — — — — — Porzendorf,
 Karl-Anton 729. 767.
 Graf v. Saurma-Fritsch, Bres-
 lau, Manfred 1775.
 Graf — — — — — Dahsau, Hed-
 wig 1775.
 Graf — — — — — Zeltsch, Johann-
 Ernst 12. 84. 1093. 1106.
 1113.
 — — — — — Rattern, Jo-
 hannes Erben 19.
 — — — — — Köben, Wolfg.
 1355. 1785. [1108.]
 — — — — — Laszkowiß, Joh./
 — — — — — Sudan, Hubertus
 19. 2131.
 — — — — — Tworkau, W. 3927.
 — — — — — Wilhelmsburg,
 Eberhard 1409.
 — — — — — Sterzendorf, Friedr.
 663. 668/70.
 Frhr. v. Saurma-Zeltsch,
 Hermsdf., Max 729. 767.
 Schaaf, Dürrjentsch 123.
 — Reichsbach 1224.
 v. Schack, München 2561.
 — Weidenbach 1006.
 Graf Schack von Wittenau,
 Döringau 1989. 2003.
 Schade, Niklasdorf 3365.
 — Peterwitz 1421.
 Schade, Bartmig 552/4.
 — Beuthen a. D. 2040.
 — Lamsdorf 3264.
 — Renkersdorf 2039.
 — Neobischütz 594.
 — Schreibendorf 2561.
 — Strebigko 469 (2).
 — Tworsimerke 511.
 Schäfer, Gleiwitz 3548.
 — Höckricht 1127.
 — Hohberg 2288 (2).
 — Rogau-Rosenau 1320.
 — Steinsdorf 2324.
 Schäffer 2242 (2).
- Schäl 2532.
 Schaeppe, Crayn 2502. 2647.
 — Poppischütz 2006.
 — Tschschchnitz 74.
 Schägler 1626.
 Graf Schaffgotsch'sche Werke
 G. m. b. H., Beuthen 3169.
 3173. 3175. 3422/5.
 Graf v. Schaffgotsch, Koppitz,
 Hans Mr. 3303/6. 3385/8.
 Graf. — Warmbrunn, Friedr.
 2431/8. 2439/43. 2790/2c00.
 Schafforz 3777.
 Schalhirt 1423.
 Schall 771. 2507.
 Schalla 4186.
 Schallehn 1781. 1804.
 Schaller 1717/43.
 Schalloer 3799.
 Graf v. Schall-Riaucour 2913.
 v. Schallscha, Weydorf 277.
 Frohnau 180.
 Schander 3471.
 Schanz 547.
 v. Schaper 733.
 Scharf, Schweidnitz 1323.
 — Zauche 3140.
 Scharff 2748.
 Scharfke 220.
 Schastock, Bufowine 1689.
 — Warmbrunn 2431/8.
 Schattan 3564.
 v. Schau 2903.
 Schaube 1599. 3207.
 v. Schaubert 1585.
 Schaum 3503.
 Schebera 1976.
 Scheebß 2308.
 Scheepe 259.
 Scheer, Glinitz 3557.
 — Seršno 4257.
 Frhr. v. Scheffer 2371.
 Scheffler, Chorulla 4126.
 — Rankau 1147.
 — Neudorf 2301.
 — Wolfsdorf 51. 2277. 2337.
 Schega 3370.
 Scheibel, Laskwitz 2742.
 — Firmig 2047. 2384 (2).
 Scheibke, Heidersdorf 939.
 — Zerschendorf 716.
 Scheibler, Sagschütz 755.
 v. Scheibler 697. 701.
 Scheid 1328.
 Scheike 1586.
 Scheithauer, Birkfeld 2890.
 — Günschwitz 1100. 1124.
 — Landau 807.
 — Löwitz 3546. [1561.]
 v. Schelha, Krakowahne)
- v. Schelha, Perschütz 1590.
 — — — — — Starrwitz 3376.
 — — — — — Wättrich 908.
 — — — — — Ditsch, Würbitz 3486.
 — — — — — Zessel 1010.
 Scheller, Borganie 698.
 — — — — — Rammendorf 698. 720.)
 Schelosty 1823. [754.]
 Schenk, Dobers 2908.
 Gabel 3117.
 — — — — — Langenbielau 1216.
 — — — — — Semmelwitz 2549.
 Schenkel, Neudorf 887.
 — — — — — Schweitzerwitz 3747.
 — — — — — Wehrse 388.
 Schirff 3426/8.
 Schernich 904. 952.
 Schertel 1215.
 Scherzer u. Co., Neuhof 2297.
 2498. 2717. 2714.
 Scherzer, Lobendau 2297.
 — — — — — Rudolphsbach 2703.
 2744 (2). 3135.
 Schettler 3341.
 Scheuch 3571. 4037/43.
 Scheuermann 171.
 Scheunert 2966/70.
 Schewior, Lembowa 3187.
 — — — — — Zindel 84.
 Schick 1380.
 v. Schickfus, Rankau 720.
 754. 921/4. 1235. 1299.
 — — — — — Trebnitz 933/5. 1394.)
 — — — — — Wartwitz 1436. [1407.]
 Schieblsch 2932.
 Schiemek 990.
 Schiefelbein 2859. [2830.]
 v. Schierstädt, Brauchitschdf/
 — — — — — Väsgen 2379. 2381.
 Schifura 2511.
 Schilb 1306.
 Schilder 1125. 1133.
 Schiller, Zärischau 1514.
 — — — — — Schleibitz 3662. 3679.
 — — — — — Teplitz 631.
 — — — — — Ulbersdorf 2332.
 — — — — — Wilbischütz 2764.
 — — — — — Wittendorf 2370.
 v. Schiller, Lobetitz 728.
 Schilling, Berlin 283.
 — — — — — Gassendorf 2651.
 Schimmsel 4165.
 Schimmelpfennig 2032.
 Schimmrigt 2474/8.
 v. Schimony-Schimony,)
 Stöblau 3183. 3223.)
 v. Schimpff 911.
 Schimpfe 816 (2).
 Schindler, Brzezinka 640.
 — — — — — Leobschütz 3545.

- Schindler, Münchwitz 158.)
 — Boppelau 3794. [168.]
 — Schönbantwitz 61.
 Schinfe 3405.
 Schinn 4231.
 Schirdewahn, Rietschütz }
 — Ziegenhals 3704 [2154/6.]
 Schirdewan 1836.
 Schirduan, Fohnwitz 1150.
 — Birkkretscham 1446.
 Schirm 3603. 3608. 4215/23.
 Schirmer 1915.
 Frhr. v. Schirnding 222.
 Schirwitz 2027.
 Schittmer 2484/8.
 Schlabitz 1030. 1034.
 Gf v. Schlabrendorf u. Sep-
 pau (Nfr.) 3. 5. 7. 2126. 2137.
 — — (Konst. Niche Erben)
 Schlarbaum 3987. [247/52.]
 Schleef 1467. 1469. 1472.
 Schlegel 2853.
 Frhr. v. Schleinitz 2858.
 Schleichner 2875.
 Schlenker 379. [455. 461.]
 Schlesinger, Kl Kruttschen }
 — Stanowitz 4106.
 Schlef. A.-G. f. Bergbau u.
 Lipine 3172.
 Schley, Landgesellschaft. 13. 159.
 184. 185. 277. 388. 567.
 981. 1940. 2052. 2942.
 3449. 4131.
 — Panpenfabriken 3025.
 — Prov.-Verein f. u. B.
 Herzog zu Schleswig - Hol-
 stein 2031. 3145/48.
 Herzoginwitwe — — —
 3132. 3145/8.
 Schleichner 1936 (2).
 v. Schlicht 2388.
 Frhr. v. Schlichting 341. 362.
 372. 1612. 2146.
 Schliephacke 2581.
 Schlippe 3406.
 Schliesch 571.
 Schlobohm 2070. 2088. 2149.
 Schlomb 848.
 Schloms, Briesnitz 244.
 — Langenau 2773.
 — M. Steine 857.
 — Neu-Woschütz 3942.
 Schlosser, Baumgarten 2765.
 — Ulbersdorf 996. 1003.
 Schloske, Ouglau 1241.
 — Poischwitz 2546.
 Frhr. v. Schlotheim 2971/5.
 Schlotte, Jordansmühl 942.
 — Teplitz 631 (2).
 Schlüter, Ob. Kunjendf. 584.
 Schlüter, Ranschen 1827.
 Schmadt 3535.
 Schmaing 2771. 2782.
 Schmalz, Hausdorf 713.
 — Schönheide 222.
 — Sohra 2239.
 Schmeil 2981.
 Schmeißer 2200.
 Schmelter 747.
 Schmelzer 2522.
 Gf v. Schmettow, Drehnow,
 Willib. 2372. [2154/6.]
 Gfn — Rietschütz, Anna }
 Gjn u. Gfn — Wolmsdorf
 1910.
 Grfl. — — Schöwerin'sches
 Fräuleinstift 2154/6.
 Schmidt, Oberglogau 3624/41.
 — Toppendorf 2328.
 — Schwarzwaldau 2569.
 Schmidt, Amandhof 3913.
 — Batzen 229/36.
 — Gr. Bauditz 2725.
 — Carlruhe 3811/12.
 — Conradsdorf 2275.
 — Dittmannsdorf 2185.
 — Dubrau 3000.
 — Eichberg 2161.
 — Esdorf 1536.
 — Fürstenellguth 1035.
 — Goshütz 1744/57.
 — Grabowka 3932.
 — Heinzendorf 1787.
 — Hohenwieje 2424.
 — Kaltwasser 2845.
 — Kleschau 1354.
 — Kniegitz 722.
 — Kreuzburg 3466. 4004.
 — Kunitz 2673.
 — Langenhof 979. 1016.
 — Langenwaldau 2675.
 — Niklasdorf 1497/1504.
 — Nikolstadt 2747.
 — Noes 2977.
 — Poischwitz 2546.
 — Prausnitz 2516.
 — Ratiborhammer
 3947/69.
 — Rottwitz 3668/70.
 — Schreibersdorf 2612.
 — Seichau 2531.
 — Spillendorf 826.
 — Süßwinkel 1051.
 — Thiemendorf 2346. 2621.
 — Tschirne 2138.
 — Walfotz 1436.
 — Westia 102.
 — Wurbitz 3487.
 — Wüstendorf 70.
 — Zieserwitz 777.
 v. Schmidt (Maube) 331. 343.
 n. — Reißig 2819.
 Schmidt von Stempel 949.
 Schmidchen 2172.
 Schmidthalß 1829. 2753.
 Schmidtlein 4017.
 Schmidtmann 1360.
 Schmießer 2702.
 Schmirgel 3478.
 Schmoldt 1716.
 Schmole 328. 96.
 Schnabel, Beckern 1505.
 — Dürrbrokutsch 870.
 — Heinrichsdorf 505.
 — Jasten 4237.
 — Müllsdorf 2819.
 — Gr. Neudorf 2524.
 — Ob. Rengersdorf 298.
 — Seitendorf 225.
 — Weißkirchdorf 1284.
 Schneider, Adelsdorf 2346.
 — Altheide 863.
 — Bchau 3668/70.
 — Berzdorf 616.
 — Buchelsdorf 641.
 — Czersdorf 646.
 — Cranowe 1700.
 — Gurtich 1449 (2). 2986.
 — Haidau 1513.
 — Ob. Hannsdorf 328.
 — Hertwigswaldau 2538.
 — Kapatschütz 1550.
 — Keula 2966/70.
 — Knoch Elguth 1555.
 — Kreuzendorf 3509.
 — Langenwaldau 2675.
 — Lissa 660.
 — Ludwigsdorf 2257 (2).
 — Maistrisdorf 264.
 — Gr. Näditz 32.
 — Niebusch 2004 (2).
 — Nyas 2683.
 — Peiskern 1816.
 — Gr. Peterwitz 817. 832.
 — Proßan 267.
 — Rathmannsdorf 3693.
 — Schrien 2123.
 — Seifersdorf 2756.
 — Stolzenberg 2619.
 — Tschirnau 771.
 — Wangten 2763.
 — Weidenhof 78.
 Schneidewin 2464.
 Schnell 1314.
 Schnell 3023.
 Schniger, Steinbach 2953.
 — Waldau 2761.
 Schniger 1918.
 Schnorrenpfeil 2811.
 Schnürch 3522.

- Schobelt 3462.
 Schober 3353.
 Schoch 1322.
 Schoebel, Boberstein 3077.
 — Vorkau 2064.
 Schöder 723.
 Schöfer 1316.
 Schöhl, Görlich 2278.
 — Neudorf 2278. 2294. 2360.
 Schöld 848. [2312.]
 Schöeller, Bresslau, Ewald)
 — Düren, Arnold 774. 1820.
 — — Frau 1387.
 — — Strachwitz, Georg 71.
 — — Zürich, Arthur 730.
 — — Caesar, Erben 289.
 — & Co., Gr. Nothbarn 156.
 Gebr. Schöeller & Co., Rosen-
 thal 77. 153. 1588. 1598.
 Schölzel 1446 (2).
 Schön, Bernsdorf 615.
 — Friedrichsack 3660. 3663.
 — Bierwieß 408.
 — v. Muzenbecher 1339/40.
 Prinz und Prinzessin von
 Schönaich-Carolath, Saa-
 bor 1207/6. 2407/13.
 Schönbeck, Carlruhe)
 — B. Sägel 1405. [3811/12.]
 v. Schönberg 76.
 Schönborn, Hartmannsd.)
 — Märzdorf 2819. [2585.]
 — Netzhüß 1989. 2003.
 Schönbrunn 3171. 3176/7.
 3344/6.
 Prinz v. Schönburg-Walden-
 burg, Guteborn 2471.
 2474/8.
 Schoener, Bischof 793.
 — Heidersdorf 2588/9.
 Schönerstedt 2385.
 Schönfeld 1341.
 Schönfelder, Friedersdorf)
 — Nägerndorf 204. [1448.]
 — Rodersdorf 2925.
 — Neuhof 2983.
 — Steinbach 2953.
 — Weiawitz 1134.
 Schönl 2469.
 Schönlhies, Grünhartau)
 — Würchwitz 2722. [938.]
 Schönwälder 1644.
 Schönwieje 247.
 Schöps, Gusten 1144.
 — Kroitsch 2740.
 — Laugwitz 206.
 Schöthler 1228.
 Scholtz, Vernstadt 966. 989.
 1012/13. 1023.
- Scholz, Haidau 1513.
 — Jakobsdorf 653.
 — Krißhüß 1797.
 — Wialitsch 2520/5.
 — Dberau 2859.
 — Bronzendorf 1365.
 Scholze, Bischofawe 1068/71.
 Scholz, Altenburg 1299.
 — Altstadt 636.
 — Berna 2575.
 — Vertelsdorf 2576.
 — Bockau 1507.
 — Bögendorf 1302 (2).
 — Cammerau 1719.
 — Canß 797.
 — Coritau 280.
 — Croitschütz 1304.
 — Gunnersdorf 2451.
 — Dobritsch 2998.
 — Dürrgon 144.
 — Gl. Falkenberg 851.
 — Gardawitz 3820.
 — Gauerß 3343. 4084.
 — Görisseiffen 2812 (2).
 — Goleb. Worm. 2349.
 — Greibnig 2733.
 — Grünau 3631.
 — Gürtwitz 455.
 — Gugelwitz 2838.
 — Habendorf 1205 (2).
 — Heidersdorf 939.
 — Hb. Hermsdorf 3632.
 — Herzogswaldau 2539.
 — Hilbersdorf 3260.
 — Hohendorf 1893.
 — Jacobine 1104.
 — Järischau 1514.
 — Jauer 1148.
 — Johnsdorf 2661. 3109 (2).
 — Kertschütz 721.
 — Kostenblut 804.
 — Krakowahne 1561.
 — Kroitschütz 1974.
 — Lamsfeld 152.
 — Langendorf 1697.
 — Leuthen 808.
 — Liffel 4084.
 — Mertschütz 2745.
 — Gr. Nothbarn 156 (2).
 — Ndr. Nois 2820.
 — Reize 3343.
 — Neudorf 1263.
 — Nießnig 1155.
 — Ogen 3414.
 — Ofleg 3403.
 — Oßig 1518 (2).
 — Ot. muth 4193.
 — Peterwitz, Niederhof
 1263. 1265. 2545 (2).
 — Poln. Dreile 1136 (3).
- Scholz, Bühlau 1067.
 — Radolchau 3241/6.
 — Ob. Rathen 839.
 — Reichenbach 1222.
 — Rohrau f. Scholz-Babisch.
 — Rosmiontau 4141.
 — Runzen 1161.
 — Sadewitz 116.
 — Satteldorf 3371.
 — Schmellwitz 757.
 — Schönbrunn 1322.
 — Poln. Schweinitz 825.
 — Simsdorf 1903. 1905.
 — Starrwitz 3377 (2).
 — Steinau 1773.
 — Steinborn 2017.
 — Ob. Streit 1493.
 — Tammendorf 23 '6.
 — Tannhausen 1660.
 — Tarnast 1616.
 — Teichhof 3936.
 — Tinz 169.
 — Tschammendorf 828 (2).
 — Tuntchendorf 845.
 — Ullberdorf 2367.
 — Vogelgesang 907.
 — Wabnitz 982. 1004.
 — Wangen 2763.
 — Wildschütz 2764.
 — Zauritz 3382.
 — Zobten 1334. 2789.
 — Zöllnig 1092. [1119.]
 Scholz-Babisch, Rohrau 144.)
 — — Zottwitz 1119. 1168.
 — — Schonert 3420.
 Schoppe 2260 (2).
 Schottlander, Bentwitz 6.
 — Hartlieb 96/107.
 — Kunzendorf 571/2. 632. 3373.
 — Münchhof 572. 3355.
 — Kl. Sägewitz 6. 166.
 — Schützenhof 572 3355. 3373.
 Schrader 1764.
 Schramet, Habicht 3196.
 — Turkau 3551 (2).
 Schramm, Banwitz 637.
 — Grochwitz 260.
 — Würbitz 3487.
 Schramme 990.
 Schrape 476.
 Schrauth 2850.
 Schreiber, Dittersdorf 3113.
 — Karoschke 1552.
 — Stangenbain 2262.
 — Zirlau 1333.
 Schreier, Vauditz 2642.
 — Boblowitz 3501.
 Schreyer 33.
 Schrinner 2098.
 Schröder, Ulltiefel 2898.

- Schröder, Kleutsch 255.
 — Logisch 2102.
 — Kimsch 3027.
 — Seitsch 379.
 Schröder, Buchowine 1532.
 — Herrstadt 346.
 Schröder, Bärzdorf 198.
 — Freystadt 2057.
 — Giralachsdorf 1174.
 — Nährschütz 1361.
 — Sophienberg 4094/5.
 — Woitsdorf 1716.
 — Dtsch. Würbiß 3486.
 v. Schroeter, Blumenthal 3625 (2).
 Schröttenhammer 700.
 Schrot 1333 (2).
 Schrott 278.
 Schubert, Baudiß 2641.
 — Bernsdorf 2457.
 — Bögendorf 1302.
 — Brodkau 9.
 — Brostau 2158 (2).
 — Buchwald 2420.
 — Friedewalde 10.
 — Friedrichsberg 1012/13. }
 — Gründorf 3812. [1023.] }
 — Langenhof 1078.
 — Leiserödorf 2294.
 — Lüben 2895.
 — Mangschütz 190.
 — Seifersdorf 2711.
 — Skotschenine 1647.
 — Skrzidlowitz 3573.
 — Spree 2951.
 — Stronn 1002.
 — Tschirnitz 2552.
 — Weigelisdorf 632.
 — Wildschütz 2764.
 — Zoblitz 2965.
 v. Schuckmann 231.
 Frhr. v. Schuckmann 1767.
 Schudy 3811/12.
 Schuder 2072. 2079.
 Schöffler 101.
 Schülke 951.
 Schüller 3274.
 Schürba 3193.
 Schüttner 2027.
 Schütz, Dobrischau 1035.
 — Markersdorf 3688.
 — Schrien 2123.
 — Tschednitz 74.
 Schütze, Löwenstein 218.
 — Neu Schliea 57.
 Sf. v. d. Schulenburg 1471.
 Schuler 4187/90. [424/30.]
 Schulte-Bäuminghaus }
 Schulte-Heuthaus 501/13. }
 1912/17.
 Schulz, Jägerndorf 204.
 — Kroppen 2466.
 — v. Drabig 2594 (2).
 Schulz, Beinsdorf 2899.
 — Breslau u. Carlshof 3178/80. 3997.
 — Carlshof 3178/80.
 — Brostau 2158 (2).
 — Goidinowe 503.
 — Grunau 1244.
 — Herrndorf 2083.
 — Hirsendorf 3120.
 — Jänowitz 2658.
 — Logischen 358.
 — Lubowitz 3955.
 — Ludwigsdorf 3641.
 — Lüben 2855.
 — Nesselwitz 507.
 — Nisig 2860.
 — Oswitz 35. 45.
 — Pahlowitz 2684.
 — Pruzbor 1366.
 — Reinschdorf 3254.
 — Schalkau 54. 750.
 — See 2949. [848/60.]
 — Wolpersdorf 310/18. }
 — Wirschowitz 501/13. }
 — Zauche 3140.
 Schulze, Gersdorf 2188.
 — Krichen 2852.
 — Pichtenwalde 1941.
 — Mettschau 1517.
 — Kl. Neudorf 3364.
 — Parchwitz 2688.
 — Romnitz 2697.
 v. Schulze-Gaevernitz 833.
 Schumacher, Grottkau 3408.
 — Hartha 2195.
 — Hausdorf 1918.
 Schumann, Eulendorf 1097/8.
 — Grube Ilse 2953.
 — Stolz 226.
 v. Schumann 2489/91.
 Schuppilus 1289.
 Schuster, Drilinden 4064.
 — Girbigsdorf 2191.
 — Görliß 2252 (2).
 — Hünerei 2087.
 — Märzdorf 2819.
 — Schönberg 2635 (2).
 Schwabach 2289. 2298.
 Schwabe, Ragdschloß 2966/70
 — Rackwitz 2822 (2).
 Schwärzell 1612. 3224.
 Schwalm 2383.
 Schwanitz 1566 [1468.]
 Schwarz, Eisendorf 1104. }
 — Tarnau 2132. }
 — Tschotwitz 510.
 — Wüstegietersdorf 1661/79.
- Schwarz & Blume 2686.
 Schwarz, Eichberg 3079.
 — Jagatschütz 1547.
 — Naglitz 3207.
 — Neustadt 3767.
 — Porchtwitz 1385/6.
 — Scharfow 4254.
 — Tarnau 3379.
 v. Schwarzkopf 3947/69.
 4037/43. 4115/22.
 4287/96.
 Schwarzwäber 1454.
 Schwasniewski 832.
 v. Schweder 4133 (2).
 Schweidnitz, Stadtgem. 1246.
 1256. 1323.
 v. Schweinichen 1076/77.
 1627/8. [1371.]
 v. Schweinitz, Alt Raudten/
 — — Conradsdorf 1379. 2275.
 Sfn — u. Krain, Berghof,
 Anna 1229
 Sf. — — Dieban, Eberhard
 1382/6. 2838.
 — — — Gugelwitz, Erich
 1382. 1385/6. 2838.
 — — — Hausdorf, Friedrich
 514/22. 1383. 1382/6.
 1918/20. 2502. 2647.
 Sfn — — Strehlen, Clara
 1970. [2626.]
 Schwente 1572.
 Schwenkenbecher 2024.
 Schwerdtfeger 2016.
 Sf v. Schwerin, Bohrau 965.
 — — — Jachschönau 975.
 Schwieffe 3117.
 Schyma 947.
 Schuhr 721.
 Scupin, Cronendorf 1079.
 — Manferwitz 1576.
 — Ob. Rosen 1428.
 — Strehliß 1001.
 Sczasny 3520.
 Seck 1116.
 Seclaczef 3526.
 Seeger v. Szczutowski 3197.
 Seeh 3267. [613.]
 Seeliger, Neu Altmannsdorf
 — Vell 4053.
 — Coblewe 526. 536.
 — Grünhartau 938.
 — Hewigsdorf 1994.
 — Reseritz 941.
 — Juliusburg 1041.
 — Sayne 548.
 Seemann 3526.
 Seemald 949.
 Segeth 4003a Nachtr.

- Frhr. v. Seherr-Lhof, Buch-
 wine, Gart 1532.
 — — — — — Gammig, Arth. 279.
 — — — — — Güntherwitz,
 Julius und Frhr. Julie
 1532. 1535. 1541.
 — — — — — Lorenzdorf,
 Günther 1109.
 Frhr. — — — — — Muritsch,
 Margarethe 1582.
 Frhr. — — — — — Schollwitz, Fr.
 1482. 1903. 1905.
 — — — — — Ulichütz, Joh. 4016.
 Gf. — — — — — Dobrau, Roger
 3742/9. [1192.]
 Gfn. — — — — — Steinfefersdorf
 Gf. — — — — — Weigelsdorf }
 Gehl 1548. [219. 1202.]
 Seibert 843.
 Seichter 1591.
 Seidel, Baumgarten 257 (2).
 — Berghof 556. 2529.
 — Blankenburg 2704.
 — Bögendorf 1302.
 — Brinige 3453.
 — Dtsch. Breile 1095.
 — Gammerau 1234. 1685.
 — Dombrowka 3816.
 — Gläsersdorf 2893.
 — Goldb. Vorw. 2349.
 — Gräben 1510.
 — Grochwitz 260.
 — Hermisdorf 2082.
 — Hertwigswaldau 2538.
 — P. Jägel 1405.
 — Kdlischen 1209/11.
 — Lohse 1800.
 — Leipe 620.
 — Märzdorf 2298.
 — Mertschütz 2745.
 — Neuland 2801/4.
 — Neuwaldau 3072.
 — Nibersdorf 3697.
 — Semmelwitz 2549.
 — Strehlitz 1325.
 — Wäldchen 1434.
 — Wpffota 4021.
 — Zadel 276.
 — & Co., Münsterberg 620.
 Seidelmann 52.
 v. Seidlitz-Habendorf 1205/6.
 Gf v. Seidlitz-Sandreckt
 889. 1193/1201. 1442/5.
 Seiffert, Bärwalde 614.
 — Hertwigswaldau 2538.
 — Kunzendorf 2674.
 — Obendorf 814.
 — Reuke 1047.
 — Rojchkowitz 3476.
 Seiffert, P. Baubis 695. 732.
 Seiffert, Bartsch-Culm 1335.
 — Blücherwald 1527.
 — Dklich 815.
 — Pommerswitz 3514.
 — Rosenthal 1261.
 Setler, Krumpach 1562.
 — Wunsch 2947. 2961.
 v. Selchow 3918. 3921.
 Selig 804.
 Selle 2166.
 Semmer 2355.
 Semmler 1973.
 Semper 1159.
 Frhr. v. Senden-Bibran
 2311. 2331. 2334.
 Senftleben 2172.
 Sennwitz 1146.
 Senwitz 172.
 Seppelt 4203. [4054.]
 Seydel, Vielitzhof 2626. }
 — Rogerte 1560. [1445.]
 — Markt-Bohrau 1442. }
 v. Seydewitz 2180. [692]
 Baron Seydlitz-Kurzbach }
 v. Sichert 2728.
 Sicinsk 4003.
 Siebelt 2824.
 Siebenhaar, Stradam 1709.
 — Zieserwitz 777.
 Sieg 1624.
 Siegert, Bärwalde 614 (2).
 — Yampersdorf 725.
 — Vindenhof 1171.
 — Dbernitz 1585.
 — Nibersdorf 265.
 — Thomitz 958.
 v. Siegroth 1468.
 Siehdel 2115.
 Siemens, Kraschew 3789.
 — Wertschütz 2681.
 Siemens 2402.
 Siemon 1510.
 Gf Sierstorffs. Francken-G
 Siewowski 3560.
 Sikan 1629/32.
 Silber 4251.
 Silbermann 3830.
 Simmert 625.
 Simolke 300.
 Simon, Adelsdorf 2345.
 — Vantwitz 637.
 — Croischwitz 1304.
 — Tunern 1773.
 — Grünhartau 938.
 — Poppelwitz 955.
 — Schwierse 998.
 — Turawa 3800/5.
 — Bersingawe 1852.
 — Zeffendorf 3066.
 Simonsohn 2898.
 Stodlaczek 3752.
 Sigenstod 1060.
 v. Skene 774. 1820.
 Skiba 23-7.
 Sklarek 1746.
 Skore 4323.
 Skowronnek 264.
 Strzypczak 697. 701.
 Skupin 657.
 Smifalla 3544.
 Smoll 3584.
 Smykalla 2892.
 Sobel 3833.
 Sobella 970.
 Sobirey 4195.
 Sobotta 4202.
 Sokolowski 3405a.
 Fürst zu Solms-Baruth,
 Friedr. 1962/4. 3019.
 Gf. — — — — — Herm. 3319/25.
 Gf. — — — — — Sonnenwalde 2934.
 — — — — — 4057.
 Sommer, Biffy 2744.
 — M. Horfa 2917.
 — Nd. Horfa 2918.
 — Koppitz 1909 3305. }
 — Nowag 3690. [3385/8.]
 Sonnabend 1585.
 Sonnek 3533 (2).
 Sonnenburg 1201.
 Sorge 4075 (2).
 Sorich, Blumenau 3451.
 — Dromsdorf 1466.
 — Niegitz 3694.
 Sowiewa 1326.
 Spaethe 204.
 Spallet 2996. 3067.
 Spannowski 3516.
 Speck 1302.
 Speer, Bankau 199.
 — Domatschine 1036.
 — Grabig 2163.
 — Roischwitz 2738.
 — Leuthen 808.
 — Sperlich 3664/7.
 Sperling, Höfendorf 1178.
 — Rammendorf 802.
 Speth 2907.
 v. Spiegel 643. 3781.
 Spiller, Leisnitz 3544.
 — Wilkau 3774.
 — Jütz 3775.
 Spinn 2198.
 Spittler 267.
 Sprenger 1970.
 v. Sprenger 1349. 1384.
 2520/s. 2643. 2682.
 Springer, Bockau 1507.
 — Dittersbach 2554.
 — Reulendorf 803.

Syrind 2574.
 Gf v. u. zu Sprinzenstein
 3907. 4100.
 Sprottau Stadtgem. 3008.
 3017. 3035. 3113/14.
 3123/4. 3128. 3139.
 Sprotte 2450.
 Grofa 1723.
 Grode 3865. 3872.
 Stab 1847.
 Stach 913.
 Stache 1637.
 Stader 3811/12.
 Stadtgemeinden s. unter den
 Ortsnamen.
 Stagemann 2169.
 Stämmler 567.
 Stahlshmidt, Domanze
 1237. 1245.
 — Schmartzsch 58.
 Stahr 2152.
 Stammer 1186.
 Stampe, Timmendorf 3886.
 — Wohnwitz 775.
 Standke, Bierdzan 3800/5.
 — Ralschwitz 2002 (2).
 — Schönborn 34. 62.
 Stangen 3811/12.
 Stanjek, Althofsdür 106.
 — Bauerwitz 3526.
 — Droniowitz 3555.
 — Fernau 3534.
 — Fscheidt 3226.
 Stante, Ob. Wielau 2347.
 — Senig 957.
 — Tepliwoda 631. 870.
 Stanossek 88. 89. 91.
 Starf, Baumgarten 257.
 — Schloin 2177.
 Starke, Hayn. Vorw. 2352.
 — Mallwitz 2856.
 — Rankau 921/4.
 — Rutschowitz 897.
 Starofte, Egelisdorf 2810.
 — Kniegnitz 151.
 — Michelsdorf 1316.
 — Pniow 171. 4245.
 — Sägen 1455 (2).
 Stebel 3940.
 Steffel 1302.
 Steffenjen 414.
 Stegemann 3023.
 v. Stegmann u. Stein, Wilh.,
 Zackschönau 17. [569.]
 — — Kummelwitz, Dsk. f
 — — Stachau, Werner
 568. 899. 902. 1399.
 Stein, Dammelwitz 1097.
 — Fürstenaue 529.
 — Kochern 1107. 1118.

Stein, Pellaue 1188.
 — Schmiegrode 523/51.
 — Weßhof 4115/22.
 v. — Kleinig 339.
 Frfr. v. — Eva 2604.
 — — Olga 2227.
 Frhr. v. Steinaecker 2312.
 Steinbock 1955 (2).
 Steinbrecher 2349.
 Steinbrück, Schönbg. 2634(2).
 — Schweidnitz 1323.
 Steiner, Baumgarten 257.
 — Grochwitz 260.
 — Heinersdorf 261.
 — Hirtendorf 3120 (2).
 — Jeltsch 1106.
 — Obersdorf 265.
 — Strachwitz 71.
 Steinhardt 1824.
 Steintg, Kostenblut 804.
 — Krintsch 806.
 — Landau 807.
 — Sablath 822 (2).
 — Sadewitz 1089.
 — Poln. Schweinitz 825.
 Steinitz 970.
 Steinkohlengewerksch. Char-
 lotte 4081. 4094. 4097.
 Steinwender 2966/70. 3024.
 Stelzer, Holzkirch 2590.
 — Märzdorf 2819.
 — Mallwitz 3159/64.
 — Ndr. Moiss 810.
 — Schmottseifen 2824.
 — Steinborn 2017.
 — Zaugwitz 832.
 Stempel 817.
 v. Stempel s. Schmidt.
 Stengel 2824.
 Stenzel, Günthersdorf 1143.
 — Hayn. Vorw. 2352.
 — Röversdorf 3098.
 Stephan, Gr. Graben 1038.
 — Meleschwitz 31.
 — Miltisch 1359.
 — Brzerwa 4193.
 — Salschütz 404.
 — Sponsberg 1648.
 Sternagel, Schwofka 1163.
 — Wolfchwitz 175.
 Sternberg, Breslau 322/4.
 v. Majerwitz 731.
 — Ramslau 4003a Nachtr.
 Sterner 1300.
 Sterz 3353.
 v. Steuben 488.
 Steuer 28.
 Steves 1700.
 Steff 2915.
 Stier 1611.

Stiller, Krummwohrlau
 1798. 739 (2).
 — Rachowitz 4287/96.
 — Schimmelwitz 823.
 — Schönberg 2608. [2993.]
 Gf v. Stllfried-Rettich 901./
 Stinnes 2457. 2472. 2900.
 2921. 2923. 2926. 2964.
 Stinshoff 2417.
 Strl 1505 (2).
 Stober 2386.
 Stobrawa 3307.
 Stock 2799/2800.
 v. Stocken 4082.
 v. Stockhausen 2209.
 Stoczki 1845.
 Stoczowski 2403.
 Stöber 2346.
 Stoklassa 108.
 Gf zu Stolberg-Stolberg
 Brustawe 451. 559.
 — — — Ramienieki 4307/12
 Gf zu Stolberg-Wernige-
 rode, Zannowitz, Eber-
 hard 3106/8.
 — — — Kreppelhof, Albr.
 1190. 2430. 2564/8.
 — — — Peterswaldau
 Frz. X., 1203/4.
 Stoll 2363 (2).
 Stolle, Halbau 3006.
 — Oswitz 35. 78.
 Stolper 2686.
 Stolters 2521.
 Stolzenberg 2779/80.
 Stolze 1012.
 Stolzenburg, Zartschau 1475.
 — Waffel 1577.
 Stonawski 3821. 3825.
 Frhr. v. Stofsch, Rankau 639.
 656. 976. 978. 980.
 — — — Bierjewitz 353. 390.
 Gf. — Hartau 3119.
 — — — Poln. Kessel 2375 (2).
 Strach 1361.
 Strachotta 4243.
 Frhr. v. Strachwitz, Brufche-
 witz, Moritz 1007. 1530
 Gf. — Bertelsdof, N. 2576.
 — — — Günern, Dskar 1102/3.
 Gfn. — Rosel, Maria 3637.
 Gf v. Strachwitz, Pargwitz,
 Curt 2688.
 — — — Hans Karl 2688.
 — — — Peterwitz, Ludwig
 237/41. 2938.
 — — — Raudnitz, Anton
 220. 566. 900.
 Gf. — Reichenau, Arthur,
 Erben 3031.

- Of v. Strachwitz, Reichenau, Alex. 3031.
 — — — Schedlitz, Hyacinth, d. J. 4171/3.
 — — — Schminischow, Alfred 4180 6. [239.]
 — — — Schönwald, Norb. 4010.
 — — — Schräbsdf., Friedr. 224. 870. 1689.
 — — — Gr. Stein, Hyacinth 4170/5. [4176/9.]
 — — — Stubendorf, H. H. 1.
 — — — Sucho-Daniel, H. H. d. J. 4178.
 — — — Wierschel, Ernst 3265 }
 Sträche 1616. [3277]
 Straehler 1179.
 Straßnitzky 268.
 Strasser 2688.
 Straßenbahn 147. 157. 162.
 Strauch, Waude 3623.
 — Wustung 410. 423.
 Strauß, Brieg 178. 3332.
 — Karschau 881. 945.
 — Preiland 345.
 — Schüpendorf 2708.
 — Stalitz 881.
 Strehl 3001.
 Strehlen, Stadtgem. 1416.
 Strehliener Granitbrücke 771.
 Groß Strehlitz, Stadt 4196.
 Streit 2282.
 Streller 431.
 Streyn 552/4.
 Striegau, Stadtgem. 1523.
 Striepe 906.
 Strofosch 4138.
 Strube 753.
 Strud 2983/5.
 Strudmann 1871.
 Struß 615.
 Struß 307.
 Strzodka 3297/3302.
 Strzoz 4176/7.
 Studz 2378. 2380. [4002.]
 v. Studnitz, Zeroltshütz 3463. }
 — — — Schmitzdorf 899.
 — — — Schönwald 4002. 4010.
 — — — Spiegelhof 3576.
 — — — Wendig 3579.
 Studte 2035.
 Stümpel 1583.
 v. Stünzner 1011/34.
 Stüpe, H., Söhne, Brieg 178.
 Stüwe 4294/6.
 Stühr 127.
 Stumpe, Bockau 1507.
 — Schnellendorf 3268 3273.
 Stumpf 445.
 Stumpe 2737.
- Sturm 630.
 Stutterheim s. v. Alt-St.
 Suchan 3542.
 v. Suchen-Poscholiniski 4075.
 Sucker 395.
 Suckert 53.
 Suchermann 2018.
 Süßebecker Kunitz 2741.
 — Nikolstadt 2747.
 — Dvas 2748.
 Süßenbach 1837.
 Süßmann, Braunau 2831.
 — Friedersdorf 1448 (3).
 Surminsky 736.
 Suchke 2979.
 Suwalski 4129.
 Swientek 3809/10.
 v. Swinarski 1543.
 Swoboda 3951.
 Sybell 167 (2). 740 (2).
 Sydow, Ob. Altwohrlau 1854.
 v. Sydow, Fischbach 2422.
 Shgusch 2717.
 Szasny 4319.
 Szigiol 3575.
 Szmul 3342.
 Szwiernie 4071.
 v. Szulerypski 3999.
 v. Szymonski 3902 (2).
 Szynkowski 306. 414.
- Tade 951.
 Täper, Wiesnitz 2247.
 — Birken 1593.
 Talleur 2279.
 Tammer 236.
 Tantow 2930.
 Tappe 1279.
 Taube, Strehlitz 1325.
 — Neu Waltersdorf 422. 431.
 Tauch 1641.
 Tauchert 2009.
 Frhr. v. Tauchnitz 2625.
 Tauch, Petersdorf 2789.
 — Riegersdorf 1454.
 Teichgräber, Gerlachshelm 2580 2585.
 — Seifersdorf 2319 (2).
 v. Teichman u. Logischen, Dombrowka 3816. 4191/3.
 — — — Gebelzig 2910. 2922.
 Teichmann, Brodelwitz 1338. 1391. 2787.
 — Kl. Hennersdorf 2571.
 — Jirlau 1333.
 Teige 1613.
 Teigelkamp 575.
 Teigelmeister 2396.
 Teife 558.
 Teller, Michelsdorf 1316 (2).
- Teller, Simmelwitz 666.
 — Stachau 902.
 v. Tenpfsky 4 (2).
 Tenfchert 4008.
 Terber 3304.
 Terrain-V.-G Gräbchen 147.
 Terrängef., Neue Bresl. 170.
 Tesche, Wloden 3499.
 — Greifau 1296/8.
 — Wendrin 4019.
 Teschmer 2271.
 Teschmit 414.
 Teste 1860.
 Teubner, Scheibsdorf 2752.
 — Jobten 906. [1717/43.]
 Thaer, Gr. Wartenberg }
 v. — Pawonkau 3568.
 Thaler 1499.
 Thalheim 3595.
 Thalinann 3836/96.
 Thamm, Wslau 1929.
 — Tauer 2540.
 — Kniegitz 151.
 — Popenkarb 3218.
 — Reichen 682.
 Thannheiser 3703.
 Thau 3823.
 Theberan 129.
 Theiler 3166.
 Themel 2212.
 Thérémis 1900.
 Theuer, Neu Brtesen 177.
 — Coritau 280.
 — Dürr Arnsdorf 3627.
 — Mellendorf 1107/8.
 Theuerkauf 4125.
 Thiel, Dörndorf 1066.
 — Gränowitz 2732.
 — Alt Fauernick 1248.
 — Langau 989.
 — Spree 2951.
 — Thule 4014.
 Thiele, Mittelsteine 843.
 — Röhrsdorf 2799.
 Frhr. v. Thielmann, Frankenstein 1402.
 — — — Erben Geppersdf. 1402.
 — — — Scharfenberg 3330/4.
 Thiem, Puschkowa 85/95.
 — Ober Weistritz 1282.
 Thiene, Wielau 2271.
 — Gießmannsd. 1967. 1971.
 — Kortwitz 3636.
 Thienel 1824.
 Thienelt 328.
 Thieken 1304.
 Thill 1798.
 Thimnig 2960.
 Thönelt 1408.
 Thomalla 3766 (2).

- Thomanek 209. [3451/2(2).]
 Thomas, Blumenau }
 — Dambritsch 701.
 — Eichenkranz 2031.
 — Hertwigswaldau 2538(2).
 — Jordansmühl 942.
 — Koiskau 2664.
 — Kuchelberg 2668.
 — Petersdorf 2862.
 — Poltschütz 2546.
 — Riebnig 192.
 — Schmartisch 58.
 Thomeczek 480.
 Thomeček 863.
 Thommed 3790.
 Thomš 2385.
 Thomjon 2016.
 Thon, Dt. Pfla 16.
 — Schierofau 3617/20.
 v. Thümen-Blankensee 3022.
 Thürmer 1764.
 Thum 2015. 2028.
 v. Thun 4187/90.
 v. Tiedemann 2990.
 Tiedt 254.
 Of v. Tiele-Windler, Moschen
 1061/4.3176/7.3439.3611/6.
 3751/7. 3819/20. 3834.
 3897/3900.4092.4146/50
 Frhr. — — — — — Claus 3760/7.
 v. Tietzsch 305. 1658.
 Tietgen 222.
 Tietz 412.
 Tiede, Breslau 2503/4.
 — Raffoth 3417. 3639.
 — Reichenbach 1221.
 — Wederau 1926.
 — Neu Wilkau 694.
 Tiffe 319/21.
 Tillner, Buchwald 2992.
 — Hennersdorf 2536.
 — Kostenblut 804.
 — Krampitz 805.
 — Makwitz 3362.
 — Ob. Mols 811.
 Tillner, Bremenham 2901.
 — Kriška-Letta 2206.
 Tillmann 2536.
 Tillner, Heidersdorf 939.
 — Langenöls 949 (4).
 — Sägen 1455 (2).
 — Sentz 957.
 Tirschler 3090.
 Tischler 4019.
 Tismer 2409.
 Tittler 2553.
 Titz, Warmuntowitz 4158/64.
 Tize, Dorne 790.
 — Christelwitz 1235. [251.]
 — Giersdorf 242/6. 247/52.)
 Tize, Hertwigswald 2538(3).
 — Hochkirch 2655 (2).
 — Panthenau 2302. 2321.
 — Reppersdorf 2517.
 — Seitendorf 3104.
 Tkacik 4152.
 Töfflinger 3449.
 Töfver 2540.
 Töpisch, Vessendorf 1999.
 — Ditzg 1518.
 — Thauer 1374.
 Tolts 949.
 Tomaszewski 3010.
 Tominski, Wilkau 3143.
 — Wangern 1848/9.
 Topp 508.
 Tornow 96.
 Toussaint 1830.
 Trachenberg, Stadtgem. 562.
 — Herzog zu, f. Papfeldt.
 Traeger 1169.
 Trautmann, Dobersdf 3706.
 — Petschendorf 2880/1.
 — Ruppendorf 3057/8.
 Trebst 2235.
 Treffon 3630. 3719.
 Trempfer 665.
 Trenne 1007.
 Tressow 3836/96.
 Trentau 971 (2).
 v. Treu 3477.
 Treubell 3791.
 Treusch v. Buttlar-B. 1487.)
 v. Treutler 1657. [1490.]
 Trippner 2319.
 Trodler 2625.
 Troeger 884.
 Trog 367.
 Troppauer Zuckerraffinerie
 3501. 3509. 3522. 3908.
 Trübschler v. Falkenst. 3036.
 v. Trübschler Frh. z. Falken-
 stein, Mar. 349.
 Trusch 4228.
 Truschina 300.
 Truchacher, Riegersdorf 270.
 — Zudelnick 1524.
 Frhr. v. Tschammer-Osten,
 Dromsdorf 1466.
 — — — — — Bohmig 1466.
 — — — — — u. Quarz, Arthur
 2104. 2114
 — — — — — Georg 1987.
 — — — — — Eleafr. 385.
 2104. 2114.
 Tschach, Dambrau 3319.
 — Eichborn 3459.
 — Siebeneichen 2783.
 Tschelke 353.
 Tscherner 1136. 1464. 1485.
 Tschersich 2136.
 Tschesche, Kostenblut 804.
 — Löwenstein 218.
 Tschiersch, Saltsch 2119.
 — Reichhof 2045.
 Tschierste 1229.
 Tschinke 276.
 Tschirnik 2094.
 v. Tschirsich, Belgiz 2234.
 — — — — — Kobelau 216 (2).
 v. Tschirschnis 1597 (2).
 v. Tschischwitz 845. 864.
 Tschöpe, Schönau 419.
 — Stephansdorf 764.
 — Zabel 276
 Tschörner 2083.
 Tschorn 994.
 Tschusche 1544.
 Tucher mann, Schmart 3480.
 — — — — — Wetzendau 1327.
 Tützl v. Tischepe, Langenöls
 2592.
 — — — — — Schlaupp 1832.
 Tüllner 2310.
 Tusch 4231.
 Turek 1466.
 Frhr. v. Twickel 988.
 Tuzka 4201.
 Tzentschler 1600.
 Ueberhör 215.
 Ueberhör 204.
 Of Nechtritz-Amade 2578.
 v. Nechtritz und Steinkirch,
 Gebhardsdorf 2578.
 — — — — — Naselwitz 951.
 — — — — — Reichwalbau 3096.
 — — — — — Steinsdorf 2324.
 Uhras 2912.
 Herzog v. Ujest f. Fürst zu
 Hohentlohe-Dehringen.
 Ulber, Langenbielau 1215.
 — — — — — Metzkau 1517.
 Ulrich, Probsthain 2307.
 — — — — — Gr. Linz 959.
 — — — — — Zindel 3383.
 Ullmann, Cranj 1856.
 — — — — — Lechwitz 2676.
 — — — — — Schöneiche 761.
 Ulrich, Gijowka 4059.
 — — — — — Ob. Hammsdorf 310.
 — — — — — Hennersdorf 3349.
 — — — — — Hünern 1103.
 — — — — — Januschowitz 3198.
 — — — — — Knispel 3536.
 — — — — — Neudeck 4215/23.
 — — — — — Biltzsch 3548.
 — — — — — Rauske 1521.
 — — — — — Rothwaltersdorf 850.
 — — — — — St. Wierau 1330.

Walter, Tschesdorf 3380.
 — Urtschau 1378.
 — Zülzendorf 1290.
 Waltherr, Oberschar 2275.
 v. Walther, Mahliau 1573.
 — — Cronck 1542. 1550.)
 Wandel 161. [1619.]
 v. Wangelin 342.
 Wanick 3826.
 Wanick 4306.
 Wanke 2961.
 Warnat 1025.
 Warzig 749.
 Gr. Wartenbg., Stadt 1715.
 Gf v. Wartensleben 660.
 Wasner, Gr. Oibern 132.
 — Schöllendorf 1706.
 Wäßner, Kunzendorf 414.
 o. Wäßdorf, Proschütz 3474.
 — — Schönfeld 2555. 3481.
 Wauer 3447.
 Wazinski 3814.
 Weber, Verzorf 616.
 — Fürst-Elguth 1037. 1052.
 — Gleiwitz 3791.
 — Gurkan 1351. 1363.
 — Karzen 946.
 — Mühlatzschütz 1059.
 — Nimptsch 953.
 — Pangel-Altstadt 954.
 — Radzschütz 1367.
 — Thiemendorf 1391.
 — Wind.-Marchwitz 675.
 1037. 1052.
 Weberbauer 3272.
 v. Webern 1895 (2).
 v. Websky, Karlsbf. 880. 1257.
 — — Schwengfeld 1238. 1275.
 Frfr. u. Frhr. v. Wechmar,
 Guhren 1350.
 Frfr. — — Ptakowitz 4202.
 Frhr. — — Zedlitz 468. 470.)
 Wecker 42. [1381.]
 Wedefind 3316.
 Gf v. Wedel 2936.
 Weese 850.
 Wegener, Gläfersdorf 2885/9.
 — Kl. Zeseritz 877.
 — Ob. Langenbielau)
 — Stronn 1002. [1193 ff.]
 Wehner 2203.
 Wehowski, Geyersdf. 1402.
 — Niedane 3958.
 Weidegenossenschaft Ober
 Wiejenthal 2787.
 Weidlich, Damsdorf 1464.
 — Gr. Nossen 625.
 — Tarnau 246.
 Weidmann 2545.
 Weigang, Dürrkuzendorf. 834.

Weigang, Peruschen 1817.
 Weigel, Heidersdorf 939.
 — Biegnitz 3041.
 — Mettschau 1517 (2).
 — See 2949.
 — Wolpersdorf 859.
 Weigelt, Wiltschau 174.
 — Woitsdorf 1053.
 Weigmann, Baritsch 2533.
 — Brodelwitz 1338.
 Weigt 1728.
 Weihrauch 1324.
 Weiland 1951.
 Weinberg 3048.
 Weinert 265.
 Weinkauff 1354.
 Weis, Linden 2100.
 Weisbach 3256
 Weismann 627.
 Weiß, Wischdorf 793.
 — Campen 1447.
 — Dober-Pause 2997.
 — Illnisch 717.
 — Nordansmühl 879.
 — Karoschke 1552.
 — Krausendorf 2558.
 — Gasterhausen 1489.
 — Seckerwitz 2548.
 — Talbendorf 2874.
 Weißbach 2598.
 Weiße 2492/4.
 Weißer, Crainsdorf 833.
 — Kalthaus 2507.
 Weißert 2608.
 Weißhampel 1282.
 Weißleder 1799. 1846.
 Weismüller 3562.
 Weiß, Giersdorf 1306.
 — Zauer 953. 2540.
 — Nimptsch 953.
 Weizel 764.
 Gf v. Welczek 4232. 4302/6.
 Weide 1930. 1973. [2215.]
 Welsch, Fürth u. Kiffingen)
 — Wertschütz 2745.
 Weltadeliges Fräuleinstift
 — j. Joachimstein.
 — Neuthau 3133.
 Welzel, Giersdorf 245.
 — Kengersdorf 296.
 Welzel, Althinrichau 618.
 — Bellmannsdorf 2574.
 — Lenkau 3204.
 — Mohrau 442.
 Wenmer 3726.
 Wende, Langenwalbau 2675.
 — Trachenberg 523.
 Wendtlandt 444.
 Gf v. Wengersky 718.
 Wengler 631.

v. Wenzel, Wültschau 776.
 Wenzig 227.
 v. Wenzky 1399.
 Wenzel, Collm 2903.
 — Heinrichau 601/8.
 — Krobusch 3754.
 Wenzelides 3502. 3519.
 Wenzke 210.
 Werber 217.
 Werneke 2313.
 Werner, Beuthnig 2157.
 — Camniz 279.
 — Eichenhof 2636.
 — G. Elguth 3191.
 — Ferdinandshof 3258.
 — Granowitz 2732.
 — Hohenzollerngrube 3175.
 3422/5.
 — Langenbielau 1196. 1216.
 — Leuthen 727.
 — Ludwigsdorf 1022.
 — Lüßen 1516.
 — Mellendorf 3049.
 — Moblau 1943.
 — Moschen 3750/7.
 — Peilau 1187.
 — Piltzsch 3548.
 — Schweinitz 2387.
 — Wildschütz 1009.
 — Würgsdorf 1927.
 Werthimer 727.
 Wessel 3630. 3719.
 Westig 2864.
 Westermann 1811.
 Westmann 3005.
 Westphal 2867.
 Wetterich u. Söhne 628.
 Wenda 3795.
 Wichary 3186.
 Wichelhaus, Schosnitz 63.
 — Niewodnik 3266.
 v. — Karbischau 3263.
 — — Schönwitz 3267. 3274.
 Wicher 688.
 Wicke 272.
 v. Wickedo 2957. [2830.]
 Wiedulla, Brauchitschdorf)
 — Rauden 4115/22.
 Wiczorek, Kamientz 4308.
 — Knurow 4078.
 — Lobendau 2296.
 Wied 2788
 Wiede 2617.
 v. Wiedebach u. Nostitz-Jän-
 kendorf, Arnsdorf 2179.
 — — — — — Weitzsch 1572.
 — — — — — Wiewa 2959.
 Wiedemann, Creuzberg 1396.
 — Falkenhain 703.
 — Puschkau 1319 (2).

- v. Wiedner, Kniegnitz
2847 (2). 2848.
— Kositz 2848.
Wiegler, Kobelau 216.
— Paprotnik 3936.
Wiehle, Kroschen 976. 980.
— Kuschlau 1452.
Wiehr 4196.
Wieland 4106.
Wienzek 1583.
Wienke & Co. 2195.
Wiepen 78.
Wiersba 3171.
Wierzbna 3780.
Wiesalla 4258.
Wiese 802.
Wiesenhütter 2242.
Wiesner, Bertholdsdorf 1506(2)
— Dammelnitz 1097.
— Globitzschen 340.
— Glosztau 708.
— Güttemannsdorf 1213.
— Järfischau 1514 (2).
— Kallwitz 2856.
— Sablath 822.
— Stuben 1884.
— Tschirnitz 2552.
v. Wiersheim, Ruhrau,
Hans Christoph, 118/20.
1267. 1281. 1497/1504.
— Neuhof, Alfred 772.
1481. 1951. 2801/4.
— Neuland, Kurt 2801.)
Wiggert 2322. [2803.]
v. Wilamowitz-Moellendorf
695. 732. 825.
Wilberg 3040/66.
Wilde 4023.
v. Wilczewski 3570.
Wilde, Adelsdorf 2345.
— Albrechtshaus 1
— Carlshaus 3811/12.
— Grüttenberg 973.
— Janowitz 2658.
— Gr. Kauer 2126.
— Polanowitz 3473.
Wilhelmy 2233.
Wilk 4191/2.
Wille 1996.
Wille 2548.
Willenberg, Koiskau 2664.
— Kossendau 2739.
v. Willert, Buchelshaus 641.651.
— Giesdorf 649.
Williger 3171.
Willmaun 1087.
Willner 1982.
Willpracht 793.
Willsche 2746.
v. Willucki 1050. 1688. 1692.
Wimmer 3004.
Winchenbach 1943.
aus dem Winkel 2313.
v. Windler 4215/23. 4224/30.
v. Windheim, Stanowitz
4106.
— Wundschuß 3453. 3490.
Winzler, Blumen 2272.
— Braunau 2831.
— Gerischdorf 2432.
— Hermenau 533.
— Groß Jeseritz 941.
— Landau 807.
— Leonhardwitz 726.
— Lüssen 1516.
— Pilgramsdorf 2305.
— Prosen 2547.
— Stanowitz 1522.
— Wilhelmshof 2133.
Winter, Geiersdorf 3311.
— Weigelsdorf 1202.
— Wittowe 551. [366.]
v. Winterfeld, Bronau 334.)
— R. Elguth 871.
Winzig, Stadtgem. 1885.
Wirth, Lampersdorf 1357.
— Mahlendorf 3361.
— Modelsdorf 2358.
— Saborwitz 371.
Wisniowski 242/6.
Wittel 2209.
v. Wittenburg 3710. 3718.
Wittholz 2777.
Wittig 2213/14.
Wittkop 2287.
Wittmann 2498. 2744.
Wittwer, Frobelwitz 705.
— Frauß 914/16. 918/19.
— Schreibendorf 2561.
v. Wipendorff 1613.
v. Wipleben 2201.
Wocher 2431/8.
Wöhlbier 465.
Wöbling 2837.
Wölffer 3263.
Wohlau, Stadtgem. 1828.
Wohlfahrt 1314.
v. Woikowsky-Wiedau
Leopoldshain 2213 (2).
— Pohlshaus 743 (4).
Wottaschek 3505.
Wotte 133.
Woit 284.
Wokat 2188.
Wolf, Berna 2573. 2575.
— Hoberöhrendorf 2439.
— Dresden 1949.
— Mohrau 3664/7.
— Dösig 1518.
— Bramsen 3712.
Wolf, Rathen 3. 784.
— Rauschwitz 2176.
Wolff, Bielau 3664/7.
— Dürrfenzendorf 834.
— Heinrichau 581/688.
— Santowitz 4074.
— Kreidelwitz 2094.
— Krausnitz 2530.
— Kl. Linz 960.
Gfn v. Wolfenstein 2526/8.
Wollenzien 3297.
Wollmeyer 3949. 3956.
Wollnik 1606.
Wollny 1653. 2559.
Wotke 334. 366.
v. Woyrsch'sche Erben, Pile-
nitz, Remus 39.
— — — — — Rechwitz, R. 1112.
— — — — — Schwanowitz, G. 30.39.)
Frhr. v. Wrangel 2750. [195.]
Wrede 417.
v. Brochem, Ottitz 3989 (3).
— — — — — Gellhorn 3189. 3923.
Wichiansky 3320. 3325.
v. Willersdorf-Urbair, Gep-
persdorf 3502. 3519.
Wünsche, Gurigal 2253.
— Kischka-Letta 2206.
— Penzhüt 3205. 3218.
3254. 3641.
— Reinschdorf 3254.
— Tschau 2020.
Wünschelburg, Stadt 865.
Wünschlers 131.
Würfel 557.
von Württemberg, Herzog
676/9. 3811/12.
Würzner 3440/1.
Wulle 3009.
Wunder 773.
v. Wurmb 2835.
Wurst 2734.
Wutge, Dymsdorf 1233. 1264.
Wuthe 580. 613.
v. Wuthenau 2230.
Wutke, Schebitz 1604.
Wutschichowsky 1770.
Wutige 1566. 1769.
Wuttig, Kossendau 2739.
— Pindenbusch 2678.
Wuttke, Schmolz 60.
Wycioł 1061.
Wyleczol 4258.
Wziontek 2648.
Gf Dord von Wartenburg,
Kl. Dels 1065/7. 1125/34.
— — — — — Schletitz 1065/7.
Young 3385/8.
Zabel 2093.

Zachau 2650 (2). 2711.
 Zack 3031.
 Zahn. Pfaffendorf 2749.
 — Tillendorf 771.
 v. Zatrjewski 2073.
 Zapfe 796.
 Zarembo 3333.
 Zarenbomitz, Jacobsdorf)
 — Wilme 1437. [1791.]
 Zarncke 3048.
 Zaruba, Buchwäldchen 2832.
 — Kl. Ellguth 3243.
 Zastrow, Quosdorf 2941.
 v. Zastrow, Berlin 2584.
 — Birgwitz 278 (2).
 — Schadowalde 2585.2607.
 v. Zawadzky 203.
 Zedler, Dambitz 452.
 — Pilsnische 3368.
 Frhr. v. Zedlitz'sches Fräulein-
 stift, Kapodf 720. 754.1253.
 Frhr. — u. Leipe, Kämtchen
 Dieß 1250. 1290.
 — — — Kuchendorf,
 Günther 1179.
 — — — Prinsnig,
 Georg 2694.
 — — — Rothkirchdorf,
 Carl Aug. 1272.1280.1326.
 — — — Neukirch, Berlin,
 Robert 2560. 2626.
 — — — Hermanns-
 walbau, Wilhelm 3083.
 — — — Kynau,
 Hans-Dietrich 1680/3.
 — — — Neukirch,
 Herbert 3095.
 Frfr. — — — Wingendorf,
 Marie 2626.
 Of — — Trübschler, Großen-
 borau 1992. [1240.1308.]
 — — — Frauenhain 575.)

Of v. Zedlitz-Trübschler,
 Schwentnig 930/2.
 Zehe 3051. 3055.
 Zedler, Mallwitz 3159/64.
 — & Wimmel 2804.
 Zeigermann 1944.
 Zeißner 2351.
 v. Zelewski 1623.
 Zenger, Dießdorf 778/81.
 — Kraftillau 3513.
 Zentralsp. u. Hörlitz 2906.)
 Zepfmeißel 2504. [2945.]
 v. Zerboni 1698.
 Zernicow 2389/91.
 Zestermann 2915.
 Zehmman 1484.
 Zickoll 1540.
 Ziebs 3403.
 Ziegenhals, Stadt 3704.
 Zieher 3116.
 Ziegfeld 2461.
 v. Zielonaski 3556.
 Ziemßen 1285.
 Ziepult 3266.
 Zieroth 658.
 Of v. Zierotin 913/20.
 Ziffer 3309.
 Zigahl, Dubensko 4065.
 — Pshaw 4097.
 Zillmann 4739.
 Zimmer, Brieg 3351.
 — Gudelshausen 1511.
 — Kl. Wochbern 157. 2763.
 — Ottitz 3959. 3889 (2).
 — Thiemendorf 2620.
 — Wangten 2763.
 — Vorhaus 2333.
 Zimmermann, Kl. Ellguth)
 — Frau 1862. [1020.]
 — Saabe 677.
 — Schönau 211.
 — Trachenberg 523/51.

v. Zimmermann, Gräß
 2205. 2250.
 Zirpel, Banau 232.
 — Buchwitz 138.
 — Frömsdorf 617.
 — Mietsch 950.
 — Nimptsch 907. 953.
 — Rucklowitz 897.
 — Saabor 752. [(2).]
 — Steinkirche 1402. 1460.)
 — Wammen 1435.
 — Wilkau 693.
 Zischka 527. 539.
 Zobel, Barschdorf 2724.
 — Dittersdorf 2501. 2704.
 — Stohl 2519.
 — Ujast 482.
 v. Zobelitz 339. 351.
 Zoefe 269. [4224/30.]
 v. Zoepffel 4215/23.)
 Zschalig 2699.
 Zschirnt 4239.
 Zschucke 2911 (2). 2988.
 Zuch 1959.
 Zuder, Clausche 650.
 — Zedlitz 3419.
 Zuckersfabrik Altjauer 2537.
 2541. 2545/6.
 Zuckersfabrik Neugebauer &
 Co., Brieg 1121.
 — Fröbeln 179. 3270. 3275.
 — Ottmachau 3367. 3379.
 3629. 3652. 3660/3. 3679.
 Zuckerraffinerie (A.-G.) in
 Troppau s. Troppauer.
 Zumkeller 3388.
 Zurek 1901.
 Zwaka 3508.
 Zwanzlger 704. [4307/9.]
 Zwionzel, Ramienitz)
 — Petzschendorf 2563.
 Zwirner 2708.

EMIL MEYER

BERLIN — Breslau — KIEL
 Schweidnitzer Straße 5, I, II, III / Fernspr. R. 699 / Gegr. 1862

Livreen in jeder Ausführung und Preislage
 Sportbekleidung / Reithosen

Feine Maßschneiderei

Größte Leistungsfähigkeit

Verlag von Wllh. Gottl. Korn in Breslau

Arbeiten des Schlesiſchen Landbundes Heft 1:

Wichtiges und Neues über

Düngung und Amdau

unſerer landwirthſchaftlichen Kulturpflanzen
von

Dr. Hermann Burmeſter

Geschäftsführer an der Hauptverwaltung der Landwirtschafts-
kammer für die Provinz Schlessen. Mit Geleitwort von Freiherrn
von Richthofen auf Boguslawitz

Preis geheftet 10 Mark.

Die Anlage von Dauerweiden und ihr Betrieb nach neueren Erfahrungen

von

Rittergutsbesitzer R. Schneider auf Oppau

Preis geheftet 3,20 Mark.

Düngungsversuche mit Kalk

und deren Mängel

von

Professor Dr. A. Stuzer in Godesberg

Preis geheftet 3 Mark.

Endlaugenkalk

von

Johannes Görbing

Laboratorium f. Agrikulturchemie u. -physiologie
Hamburg - Großhorstel

Eine Abhandlung über den Endlaugenkalk als Düngemittel

Preis geheftet 2 Mark.

Beiträge zur Kritik des Endlaugenkalkes

von demselben

Preis geheftet 2,25 Mark.

Zu diesen Preisen treten die ortsüblichen Steuerzuschläge.

Weingroßhandlung

Emil Lang

Breslau III, Berliner Straße 50

Fernsprecher Ring Nr. 9749

Telegramm-Adresse Sektlang

Billigste Bezugsquelle für jedermann

**ff. Mosel:
u. Rheinweine
Sekte
alle Arten Rot-
und Süßweine
Rum · Arac
diverse Liköre**

Solide Preise — Reellste Bedienung

Spez. Boxbeutelweine

General-Vertrieb u. Depot der

Sektkellerei

Siligmüller & Co. m. b. H.

Würzburg

Berlag von Wilh. Gottl. Korn in Breslau

Das Preußische Wassergesetz

vom 7. April 1913

mit Erläuterungen, einer Zuständigkeits-
tabelle und einem ausführlichen Sachregister
von

Rechtsanwalt Max Herrmann in Berlin
Preis geheftet 9 Mark.

Ausführungsbestimmungen

dazu, enthaltend Verordnungen und Erlasse
als wichtige Ergänzungen des Gesetzes
Preis geheftet 6 Mark.

Das Schlesiſche Auenrecht

von

Justizrat Dr. Ernst Riemann in Breslau
Dritte vermehrte Auflage. — Preis kartoniert 4 Mark.

Schlesiſches Kochbuch

von

Belz-Koesler

12. Auflage. — Gebunden 14 Mark.

Für das Bedürfnis der bürgerlichen Küche bietet das Schlesiſche Kochbuch in leicht faßlicher Darstellung eine Fülle von erprobten Vorschriften. Auch bei besonderen Anlässen, wie z. B. beim Kuchenbacken, beim Einlegen von Früchten usw., zieht man das Buch mit großem Nutzen zu Rate. Der Not der Zeit ist Rechnung getragen durch eine Anleitung, sich den Verhältnissen anzupassen. Die fremdsprachlichen Bezeichnungen sind durchweg durch deutsche ersetzt.

Schlesiſches Ortschaftsverzeichnis

Mit Angabe der Einwohnerzahl, des Kreises, der Postbestellanstalt, der nächsten Eisenbahnstation, der Zugehörigkeit zum Amtsbezirk, Standesamtsbezirk und Kirchspiel, sowie der Entfernungen von der Kreisstadt, dem Postamt, der Bahnstation und dem Amtsgericht

9. Auflage. — In Halbleinen geb. 25 Mark.

Die nach dem Friedensvertrage von Versailles abgetretenen oder im Ab-
stimmungsgebiet liegenden Ortschaften sind gekennzeichnet. Das Buch ist vor
dem Spruch des Völkerbundsrates über die Teilung Oberschlesiens erschienen.

Zu den obigen Preisen treten die ortsüblichen Steuerzuschläge

Faksimile

Anzeigen-Anhang

KAUFE

JEDEN

POSTEN

EIER



GEFLÜGEL



WILD



Geflügel-Wild-u. Eier-Großhdlg.

& Kretschmer

BRESLAU ★
CARLSSTR. 44

Fernsprecher: Amt Ring
556 und 10056

Bankkonto: Direktion der
Disconto Gesellschaft
Filiale Breslau

Postscheckkonto: Amt Breslau 4374

**Für Eierlieferungen an mich stelle
Patentkisten zur freien
Verfügung**

Verzeichniß der Betriebe, Fabrikate, Bezugsquellen usw.

Abdampf- u. Abwärme- verwertung Karton III 11, 13, 45	Dachdecker siehe Be- dachungen.	Färberei Karton II, 118
Abwasser-Kläranlage 11	Dachpappe 24	Fässer 21
Agenturen 130	Dachsteine 65, 131	Feldbahnen 17
Akzidenz-Druckerei . 114	Damenkleider u. Gar- derobe Karton V, 44, 70, 124, 142	Fernsprech-Neben- stellen 62
Ammoniak, schwefels. 33	Dampfmaschinen . . . 23	Fette 15, 22, 35, 40, 42, 46, 50, 60, 66, 101, 103, 107, 115, 119
Ammoniumsulfatpeter 33	Decken 15, 22, 50, 60, 66, 97, 98, 99, 116, 145	Feuerlöcher 37
Australit-Bedachung . 24	Dekorationsstoffe . . 37	Feuerungen 45
Aufzüge 53, 61	Delikatessen 49, 53, 85, 121	Flügel 83
Automobile vorderes Vorsatzblatt Seite 1, 30, 56, 67, 6875; 81, 101, 123, 129	Detektiv-Institut . . 131	Fourage-Großhand- lung Vorderdeckel.
Badeeinrichtungen 11, 13, 20, 25, 41, 62, 91, 146	Drahtzäune 38, 47, 69	Frachverleihung . . 38
Bahnanlagen 17	Drainagen 94	Friför 133
Bankgeschäfte Vor- derdeckel, Karton I, 9, 28, 71, 115, 150	Drainrohre 65	Futtermittel hint. Vor- satzblatt S. 2, 5, 14, 76, 83, 86, 89, 104, 107, 128, 133
Baugeschäfte 35, 66, 125, 140	Dressurschule 18	Gardinen hint. Deckel, 37, 113
Baumschulen 39, 69, 72, 133	Drogen 107	Gartenanlagen 39, 72, 133
Bedachungen hint. Vorsatzblatt S. 2, 24, 39, 41, 131	Düngemittel vord. Vorsatzblatt S. 2, Karton V, hint. Vor- satzblatt S. 2, 5, 14, 33, 50, 54, 83, 86, 89, 104, 107, 122, 128, 146	Gartengeräte 14, 22, 25, 94, 141
Beerbigungs-Institute 103, 152	Eier 2	Gärtnerereien 39
Beleuchtungskörper 83, 116, 136	Einbaumotoren . 13, 81	Gasanlagen 20
Bettstellen 51	Einkauf von landw. Erzeugnissen u. Obst 76, 87, 100, 111, 117, 119, 134, 145 147	Gesflügel 2
Billard's 15	Eisenbeton 131	Geldschränke . . 17, 44
Bindegarn 15, 31, 50, 60 66, 104, 145	Eisengießerei 106	Gemüse-Großh. 76, 87, 111, 117, 119, 145, 147
Blitzableiter hint. Vor- satzblatt S. 2, 39, 62, 94	Eisenwaren 14, 25, 94	Genossenschafts-Grün- dungen 28
Bonbons 12, 109	Elektrische Anlagen 35, 62, 148, 151	Getreide hint. Vor- satzblatt S. 2, 5, 14, 83, 86, 89, 121
Bottiche 21	Elektrizitäts-Installa- tions-Materialien . 36	Gewächshäuser . 131, 146
Brunnenbau 20, 25, 91	Elektromotoren 10, 36, 139, 151	Glashandlung 127, 136
Buchbinderei . . . 79, 88	Elektrotechnische Ar- tikel 94, 103	Goldarbeiter 47
Buchdruckerei . . 88, 91	Fabrikeneinrichtungen . 23	Grabenkmäler 10, 44, 130, 140
Bücherrevisoren 22, 95	Fahrräder 101	Gummiwaren 15, 22, 103, 119
Bücherschränke . 17, 44	Fahrstühle 61	Gurkeneinlegerei 87, 111, 119, 145, 147
Buchführung . . . 22, 63	Farben 22, 42, 107	Gutskäufe u. =Ver- käufe 128, 130
Büchsen 42, 95		
Dach- u. Schutzlack, farbig. Marke E. M. 24		

Haararbeiten	133	Konzerthaus	47	Obstanlagen	72
Handschuhe 49, 76, 112		Kraftpflüge hint. Def-		Obstweinkelerei 134, 148	
Hausgeräte 14, 25,		fel, 8, 13, 75, 96, 141		Ofenbauer 55, 60, 89,	
41, 94, 136		Krankenpflege-Artikel		97, 101	
Hauswasser-Verforgun-		66, 88, 107		Öle 15, 22, 35, 40, 42,	
gen	11, 13	Stüchengeräte 14, 25,		46, 50, 60, 66, 75,	
Heizungsanlagen		41, 94, 136		101, 103, 107, 115,	
Parton III,		Kühlwasser-Verwert.-		119, 123, 129	
11, 13, 45, 62, 132, 146		Anlagen . . Parton III		Optiker vord. Vorsatz-	
Herrenartikel 27, 49,		Kulturtechnische Ar-		blatt S. 2.	
58, 128		beiten	94	Papierhandlungen 79,	
Herrenkleider 27, 29,		Lack	42	86, 88, 91	
38, 58, 113, 126,		Lampen	83, 116	Papierwaren-Fabrik 114	
128, 142, 729		Landbaumotoren 13, 100		Parfümerien	115
Holzhandlungen 105,		Landesprodukte hint.		Parkanlagen	72
125, 137, 140		Vorsatzblatt S. 2, 80, 121		Parfettfabrik	21
Hotels	51, 122	Landwirtschaftliche		Pelzgeschäft	73
Hunde u. Dressur	18	Maschinen u. Geräte		Pferdehandlungen 16,	
Hypotheken	128	34, 43, 57, 79, 82,		32, 60, 61, 65, 69,	
Jagdartikel	42, 95	86, 88, 90, 91, 101,		70, 125, 138	
Jalousien	50, 115	106, 110, 135, 139,		Photographien	52
Installationen 13, 20, 25		141, 143, 144, 150		Pianos	83
41, 62, 91		Lebensmittel 49, 53, 76, 85		Plauen 15, 22, 42, 50,	
Juweliere	47	Leinenwaren 48, 99,		60, 66, 98, 99, 145	
Kaffee 12, 49, 53, 85,		116, 127		Porträts	52
109, 121		Linoleum hint. Dedel,		Porzellan	127, 136
Käfige	71	59, 82, 113		Pumpen 13, 20, 25, 91	
Kakao 12, 49, 53, 85,		Livreen 27, 38, 126, 729		Pumpenanlagen 11, 13	
109, 121		Lüftungsanlagen		Reitinstitut	61
Kaliumsalpeter	33	Parton III, 11, 13,		Riemen 15, 60, 119, 145	
Kalk Parton V, 41, 107		132, 146		Saatgut	110
Kamine 55, 60, 89, 97, 101		Malerei	16	Saatreinigung	114
Kammerjäger	72	Marmorarbeiten	98	Säde 15, 22, 31, 42,	
Karosserien 118, 127,		Maschinen 13, 25, 106, 132		50, 60, 66, 99, 145	
137, 140		Mauer-Geheim-		Sägewerk	125, 140
Kartoffeln Parton IV,		Schränke	17, 44	Sämereien hint. Vor-	
5, 76, 87, 117, 119,		Meliorationen	94	satzblatt S. 2,	
145, 147		Möbel 17, 57, 63, 70, 85, 122		5, 22, 71, 83, 89,	
Kessel	23, 106	Möbelstoffe hint.		121, 128, 136, 145	
Kinder-Kleidung Parton V		Dedel, 37, 63, 113		Särge	103, 152
Kino-Ausstellung	92	Möbeltransport 72 84		Sattlerei 12, 93, 98,	
Kleiderstoffe	64, 77	Molkerei-Anlagen	139	118, 143	
Klempner	39	Motoren	13, 23, 100	Sauertraut-Fabrik 87,	
Klosettanlagen	11	Motorpflüge hint.		111, 119, 145, 147	
Kochmaschinen 55, 60,		Dedel, 8, 13, 75, 96, 141		Schlosserei	47, 69, 101
89, 97, 101		Motowagen	10	Schneider siehe Her-	
Kohlen 41, 107, 128, 149		Mühlsteine	59	renkleider.	
Koks	41, 107, 149	Munition	42, 95	Schokoladen 12, 49,	
Konfekte	12, 109	Natronsalpeter	33	53, 85, 109, 121	

Schornsteinbau	35	Trauerkleidung	44	Waschanlagen	45
Schuhwaren	46, 142	Triebriemen 15, 22, 35,		Wäsche 27, 48, 58, 99,	
Seide	64, 77	42, 50, 75, 103, 119, 145		116, 127	
Seife	115	Trikotagen	46	Wäschereieinrichtun-	
Seilerwaren	31, 104	Trockenanlagen 11, 13, 45		gen	45, 139
Siedlungsgesellschaft. 128		Tuche	64, 97	Waschmittel	115
Expedition	72, 84	Uhren	65, 74, 82	Wasserversorgungs-	
Sport-Kleidung 27,		Uniformen	27, 729	anlagen 11, 13, 20,	
76, 126, 729		Verbrennungsmotoren 13		25, 41, 45, 62, 91,	
Sportplatz-Anlagen	72	Vermessungen	94, 128	132, 139, 146	
Sprengstoffe	112	Versicherungen Kar-		Weinhandlungen 34,	
Stahlwaren 14, 25, 94		ton VI, hint. Vor-		48, 74, 77, 731	
Stalleinrichtungen 19, 139		satzblatt S. 1,		Werkzeuge	25, 94
Strahlapparate	13	19, 26, 108, 120		Wild	2
Stroh	5	Veterinär-Instru-		Winden	53
Strohpresserei siehe		mente	66	Wolle	115
Vorderdeckel.		Viehhandlungen 65,		Wollwaren	76
Strumpfwaren	46	69, 78, 80, 124, 138		Zäune	38, 47, 69
Tapeten	59, 82, 113	Vorkostwaren	71	Zement	41
Teer 12, 49, 53, 85, 109, 121		Waagen 36, 50, 98, 109		Zementwaren	134
Teichanlagen	133	Waffen	42, 95	Zentralheizungen 11,	
Telephon-Anlagen 62, 148		Wagenbau 12, 104,		13, 45, 62, 132, 146	
Tennisplatz-Anlagen 72		118, 127, 137, 140, 143		Ziegelci-Anlagen	75
Teppiche hint. Deckel,		Warmwasserbereitun-		Zigarren	49, 53, 121
37, 63, 113		gen 11, 13, 45, 62,		Zuckerwaren 12, 109, 121	
Tierheilmittel.	107	132, 139, 146			

Louis Neumann

Breslau 1, Büttnerstraße 6

Ein- u. Verkauf von
**Getreide, Sämereien
 Futter- u. Düngemitteln
 Stroh und Kartoffeln**

Anfragen und Offerten jederzeit erbeten

Fernruf für Ortsgespräch: Ring 7658 :: Ferngespräch: Ring 7670

Telegramm-Adresse: „Neusaat“, Breslau

Auftraggeber der Anzeigen

Adler, Oskar	47	Christoph, J. E.	23	Gimmer, W. hinteres Vorfabblatt S. 2.
Aglaster, Amand	39	Dauber, August	43	Girke, Walter
von Aigner & Co.	150	Delahon, Emmo	86	Gräfer, Carl
Alexander, Gebr.	115	van Delden, Ed.	52	Graumann, Heinrich
Alfawerke Gauting	53	Detektivinstitut „Luz“	131	Grolich, J.
Andrzejewski, Josef	70	Deutsche Kraftpflug- Gesellschaft hinterer Deckel		Großke, Arthur
Aratowert	19	Deutsche Total-Gesell- schaft m. b. H.	37	Grove, David, A.-G.
Auto-Scholz	67	Dienst's Nachf.	60	Gruendel & Better
Automobil-Centrale Breslau vord. Vor- fabblatt S. 1		v. Dolffs u. Helle	103	Gründer, Friß
Automobil-Centrale Biegnitz	56	Dresdner Bank Vor- derdeckel		Guttentag, S.
Automobil-Vertriebs- Gesellschaft Text-S. 490		Dressur-Fachschule	18	Haag, Johannes
Babische Anilin- und Soda-Fabrik	33	Dzialas, Ziefursch & Co.	91	Halensia
Bartneck, Heinr.	129	Eckert, Wilhelm	142	Hanke, Otto
Baumann, Max	44	Ellein, Ernst	62	Härtel, E.
Becker & Söhne	29	Elliesen & Michaelis	24	Haertel, Georg
Beger, Albert	65	Epple & Burgbaum	102	Hartmann, Emil
Behnisch, Reinhold	69	Evers, Martin	131	Häschke, Reinhold
Benediz, August	44	Erner, E.	44	Hatt, Paul
Bergmann, Arthur	137	Fiedlers Nachf.	97	Hauswalt, Heinrich
Betensted Nachf.	46	Fischers Dressur-Fach- schule	18	Heidrich vord. Vor- fabblatt S. 2
Betensted & Winter	91	Fischhoff, W.	77	Heimann, E.
Beyer, S.	83	Fleischhauer, J.	80	Hensel, Hugo
Birkensfeld & Cohn	13g	Fleissig, Emil	139	Herrmann, E.
Blaschke & Co.	107	Flöther, Th.	110	Hoffnung, Max
Böll & Co., Hermann	40	Foßnik, Carl	51	Hofmann & Co.,
Borchard-Stübel	109	Franke, Arthur	83	Hörig, Otto
Bösfert, Reinhold	112	Freeje, Heinrich	115	Hotel Goldene Gans
Breslauer Beleuch- tungs-Industrie	83	Freund, Hermann	104	Hotel 4 Jahreszeiten
Breslauer Chemische Fabrik	146	Fritsche, Erwin	100	Huber, Gebr.
Breslauer Faß- und Parkett-Fabrik	21	Gärtig, Emil	103	Hübner, Oswald
Breslauer Spritfabr. hint. Vorfabblatt 2		Garbe, Gebr.	54	Humbert, H.
Brunner & Seiz	113	Gebrüder Alexander	115	Hunger, Hermann
Buchali, Theodor	71	Gebrüder Garbe	54	Jacket, Hermann
Buchholz, D.	124	Gebrüder Huber	134	Jellen, Hermann
Buchmann & Willner	151	Gebrüder Kieslich	90	Jerschke, E. H.
Burgemeister, A.	20	Gebrüder Körting	13	John, Ludwig
„Cereä“ A.-G.	122	Gebrüder Prantel	106	Junge, Hermann
		Gebrüder Simon	96	Kauf, Wilhelm
		Gebrüder Welfß	68	Kaefß, Curt
		Germania, Stettin	19, 20	Keiser & Gade
		Gerth, Anton	17	Keller, A.
				Kelling, W. Karton II
				Kempinski & Co.

Fieslich, Gebr.	90	Mann, Ernst	89	Bucher, Otto	111
Kleemann, N.	124	Mannheim, Erich	86	Büschel, Georg, 15,	66
Kleiner, Hugo	112	Martin, B.	37	Raiffeisenbank	28
Kleinert, Heinrich	97	Maschinenankauf=		Raiffeisen-Gesellschaft	
Kleinpaul, Robert	146	Centrale	141	28,	36
Kloje, Richard	121	Meerholz, P.	53	Raschke, Otto	53
Knauer, Gustav	84	Meinecke, jr.	91	Rheinische Vieh-Ver-	
Knies, Richard	142	Menzel & Nagel	135	sich. hint. Vorjah-	
Kolbe, Joseph	140	Meyer, Emil Text=	729	blatt S. 1	
Kolbe, Wilh.	61	Meyer & Co.	105	Richter, J. F.	127
Komnick-Werke	75	Wickisch, Carl	12	Rosenbaum, F. W.	118
Körting, Gebr. A.=G.	13	Witscher & Caspari	74	Rote Mühle	47
Kraftpflug=Gesell=		Wohaupt, Hermann	38	Rother, Hans	65
schaft hint. Dedel		Wohr, Alexander	46	Rothmann, Friedrich	
Kragen & Co.	114	Wohnhaupt der Ältere	22	Karton IV	
Krälik, L.	137	Wolfe, Albert	46	Rudel, Wilhelm	39
Kramer, Maximilian	122	Wossiers, Paul	95	Rumisch, Hans	16
Krause, Karl	16	Weddermann, Carl	59	Saalsfeld, Franz.	118
Kretschmer, E.	2	Neumann, Louis	5	Saatzuchtswirtschaft	
Krimmer, Wolff	99	Neumann & Scholz	59	Waldorf.	110
Kühn, G. H.	148	Nicolai & Schweitzer	82	Sächs. Vieh-Verfich.	
Kühne, Eduard	128	Niederschlesische Gur-		Bank Karton VI	
Künzel & Böckel	10	teneinlegerei	76	Sächsische Wollwaren=	
Kurländer, J.	125	Niekel & Co.	88	Manufaktur	76
Labude, M.	36	Niezels Nachf.	79	Salinger, Bernhard	113
Landbank A.=G.	128	Ohagen, H.	152	Sanitäts-Drogerie	107
Landw. Auskunfts- u.		Ollendorff, Fritz Kar-		Schäfer, Louis	114
Beratungsstelle	686	ton V		Scharke & Co.	95
Landwirtschaftliche		Ollendorff & Co.	149	Schäple, J.	101
Gemüseverwertung	117	Oels, F.	104	Scheidler & Co.	60
Lang, Emil Text=	731	Orenstein & Koppel	17	Scheunert, Rudolph	72
Langner, W.	45	Ostdeutsche Licht- und		Schilling, Otto	148
Lang, Heinrich	86, 100	Kraft-Industrie	151	Schipper & Co.	69
Leipziger, Hermann	63	Peifert, Emil	87	Schlawe, E.	25
Leipziger u. Koesler		Peiffser, B.	27	Schlepißki & Co.	45
hint. Dedel		Peiler, Bruno	109	Schlesische Genossen-	
Lepte, Herm.	48	Poncleit u. Mayer		schaft zur Berwen-	
Lewin, Loebel	14	Karton V		dung von Spiritus	116
Lezius, H.	139	Prankel, Gebr.	106	Schlesische Landschafts-	
Diegnitzer Automobil=		Praus, M.	12	liche Bank.	71
Centrale	123	Prause, F. A.	64	Schlesische Projektion=	
Lindner, Horst	79	Prauser, Franz	115	Gesellschaft	92
Linke, Bruno	121	Preßel Landmaschi-		Schlesische Prov. Ver-	
Lippelt, Gustav	65	nen	34	bens-Verf.=Ges.	108
Löbel, Wilhelm	125	Preuß, Rudolph	66	Schlesischer Bank=	
Loebel & Co.	83	Preuße, Fritz	34	verein Karton I	
Lobenthal, Jacob	89	Provinzial Lebens=		Schmidt, Curt	60
Lubowski Nachf.	134	vers.=Ges.	108	Schoeder u. Pehold	
Lufasched, Mar.	80	Ruch, W. H.	10	Nord. Vorjahrl. S. 2	


Scholz, Heinrich	61	Simon, Gebr.	96	Vereinigte Fabriken	
Scholz in Liegnitz	67	Sobanski, Gustav	119	landw. Maschinen	102
Schömann, Paul	55	Soremba, Paul	140	Vittoria-Tattersall	61
Schönfelder, G.	98	Sperling, Bruno	62	Wachsmann Nachf.	58
Schorf & Co.	73	Stade, Otto	98	Warneck, F. W.	143
Schreiter, Max	57	Stafsch, G.	72	Weipert & Söhne	79
Schröter, Kurt Vor- berbedel		Steigüber, August	82	Weiß, Anton	145
Schulze Nachflg., H.	74	Steldinger Sohn	93	Welf, Gebr.	68
Schulze, Friß, Hugo	26	Sternberg, S.	104	Wilde, H.	133
Schulze, Gustav	98	Sternitzke & Radloff	94	Wilding, C. Paul	127
Schuppelius & Ahrent	30	Stiebler, Otto	49	Will, Hermann	85
Schwarz & Sohn	41	Stod-Motorpflug A.-G. 8		Winkler u. Co.	
Schwarzer, Wilhelm	47	Strecker, Max	78	Text-Seite	652
Schynbe, Jul.	94	Taeschner Nachf.	85	Wirtschaftsgeossen-	
Scefeld, Eduard	70	Taubitz, Eduard	25	schaft deutscher Land-	
Seibt, Hartwig	81	Theuner, Wilh.	88	und Forstwirte	92
Seidel, Arthur	72	Thiel & Ruhr	139	Wittke, Paul	66
Seisfert, Alfred	42	Thiele & Claus	31	Wolf Söhne	136
Seisfert, G.	22	Thienel Nachf.	101	Wuttke & Bothe	50
Sevin, Hugo	49	Thun & Co.	150	Wycist, Alois	69
Seydel, Ernst	97	Tillys Institut	63	Zeidler, Erwin	123
Siebert, R.	130	Total-Gesellschaft	37	Zimmermann & Co.	144
Silefia	50	Ullmann & Co.	138	Zimmerstadt, W.	
		Umbach, Otto	130	Karton III	



Stock-Motorpflug

Erster deutscher Kraftpflug

:: Nach wie vor unübertroffen ! ::



Seit über 12 Jahren bewährt. Ueber 2500 Stück im Betriebe, davon 100 allein in Schlesien.

Hohe Tagesleistung — Geringer Benzolverbrauch.
In Anlage und Betrieb billiger als Dampf- oder Pferde-
pflug — Keine lästige Spannhalterung zum Kohlen-
pflug — Keine fünfköpfige Mannschaft, sondern nur ein Bedienungs-
mann — Vielseitige Verwendbarkeit — Tadellose Ackerarbeit — Geringstes Gewicht
Rationalste Bauart — Höchste Lebensdauer.

Viele Besitzer, auch in Schlesien, kauften nach mehrjähriger Betriebserfahrung
weitere Stockpflüge. — Hunderte von Anerkennungen.

In Breslau großes Ersatzteillager, moderne Reparaturwerkstatt, langjährig geschulte
Monteurs.

Neuestes Modell, drei- u. sechsscharig, noch prompt lieferbar.

Näheres durch **Stock Motorpflug A.-G. Verkaufsstelle Breslau.**
Breslau 18, Lohestraße 120, Drahtanschr. Stockpflug Breslau. Fernspr. Ring 7534



E. Heimann, Bankhaus

BRESLAU

Zentrale: Ring 33/34, Fernsprecher Ring 4430/4436

Wechselstube A: Neue Schweidnitzer Str. 4, Fernruf Ring 8502/8503

Wechselstube B: Adalbertstraße 2, Fernsprecher Ring 7901 000000

Wechselstube C: Moltkestr. 1, Ecke Matthiasstr., Fernruf Ring 4437

Wechselstube D: Hohenzollernstraße 26/28, Fernsprecher Ring 9676

An- u. Verkauf von Wertpapieren und ausländischen Geldsorten

Annahme von verzinslichen Bareinlagen
(Rechnungsbücher) / Scheck-, Kontokorrent-
und Lombardverkehr / Ausstellung von
Anweisungen und Kreditbriefen auf das
In- und Ausland

Zahlungsverkehr mit allen wichtigen Plätzen des In- und Auslandes

Aufbewahrung und Verwaltung von Wert-
papieren in offenen Depots / Annahme
verschlossener Depots / Vermietung
von Schrankfächern in den Stahlkammern

*Prompte Erledigung von auswärts
eingehender schriftlicher Aufträge*

Vermittlung von Pfandbrief- Konvertierungen und Ablösungen

WHP W.H.PUCH, Ing., Breslau 23

Fernruf: Ohle 6088 Telegr. Adr.: Puch Breslau 23



Moderner elektrischer Druschbetrieb.
Prima Referenzen stehen jederzeit gern zu Diensten
Ingenieurbesuch bereitwilligst.

Motorwagen

mit Schlaifring-Ausrüstung
auf der Kabeltrommel in
unerreichter Qualität.

Druschkabel

Zähler

Elektromotoren

(Verbandsware) bis zu 100 PS zu konkurrenzlosen Preisen

Sofortige Lieferung

KUNZEL & VOLKEL

Bildhauer und Steinmetzmeister
Breslau 10, Herzogstraße 18 a

Moderne
GRABDENKMALER

David Grove A.-G.

Breslau 13, Sadowastraße 38

Telephon: Ring 7164 u. 6879 * Telegr.-Adresse: David Grove Breslau

Abteilung H.

Zentralheizungen

aller Systeme unter Garantie spars. Arbeitsweise
 Umbau veralteter Anlagen / Reparaturen
 Abdampf- u. Abwärmeverwertungen
 Trockenanlagen / Feuerungsanlagen

Abteilung W.

Hauswasserversorgungen

Bade- und Klosettanlagen

Feuerlösch- und Pumpenanlagen
 Warmwasserbereitungen
 Fliesenausstattungen für Bäder, Küchen usw.

Kläranlagen

★

57 jährige Spezialerfahrungen

Lieferant des früher. Kaiserhauses,
 vieler Fürstlichkeiten sowie adeliger Häuser

Offerten und Ingenieurbesuch bereitwilligst
 Große Läger Rasche Bedienung

Carl Micksch, Breslau

Fabrik feiner Schokoladen- u. Zuckerwaren

Begründet 1870

Hauptgeschäft und Versand: Schweidniger Straße 13/15

Zweiggeschäfte: Ohlauer Straße 36/37 Ecke Taschenstraße

Neue Taschenstraße 18 (am Hauptbahnhof), Feldstr. 21/23

Viktoriastraße 104 Ecke Kaiser-Wilhelm-Straße

Neue Graupenstraße 14, Hörschenstr. 74 Ecke Moritzstraße

Fernruf: Ring Nr. 2019 u. 6148 — Postscheckkonto 5694

Schokoladen · Konfette · Zuckerwaren

Fruchtpasten · Marzipan · Bonbons

Retz · Kakaó · Kaffee · Tee

Baumkuchen, Bienentörbe, Dessert- u. Weingebäck

Große Auswahl in Geschenk- und Füllartikeln

A. Praus * Breslau I

Tel. Rg. 1932 Sattlerei · Wagenbau Reuschestr: 41



Wagen · Geschirre · Sättel · Koffer

Ständiges Lager aller Arten gebr. Wagen, Geschirre, Sättel u. Lederwaren

KÖRTING

Zentralheizung
Abdampfverwertung

Verbrennungsmotoren
Klein-Motorpflüge

Wasserversorgung
Strahlapparate



Gebr. Körting A.-G.

Breslau 13, Kaiser-Wilhelmstraße 9

Gleiwitz, Bahnhofstraße 26

Görlitz, Schillerstraße 8

 J.A. HENCKELS
SOLINGEN

Spezial-Geschäft Gegründet
1880.

Solinger Stahlwaren.

Artikel für Tafel, Haus u. Küche,
Landwirtschaft u. Gartenkultur.

Taschenmesser — Jagdnicker.

Alpacca- u. Alumin.-Tafelbestecke u. -Löffel.

Alum.-Kochgeschirre. Hausw.-Maschinen.

Rasier-Apparate, -Klingen u. -Utensilien.

Haar- u. Bartschneidemaschinen, $\frac{3}{10}$ —10 mm.

Pferdeschermaschin. Pferde- u. Viehscheren.

Vorh.-Schlöss. Sich.-Schlüssel neuester Art.

Stahl-Geldkassetten zum An- u. Losschließen.

Schleiferei u. Reparaturen.

Heinrich Graumann,

Inhaber: Albert Mittmann.

Breslau 2, Gartenstr. 63

Fernspr. Ring 5211.



Loebel Lewin, Breslau 13

Körnerstraße Nr. 12



*Getreide, Futter- u. Düngemittel
Stroh-Großhandlung*



Gegründet i. J. 1856

Fernruf: Ring 7321 und 3190

Telegr.-Adresse: „Krafftutter“

Die **BILLARDS** *besten*
 von Kerkau als vorzüglichst empfohlen
 Billardbanden,
 Tuchbezüge, Reparaturen, Billardartikel,
 Schachs, Roulettes, Spieltische
G. KEISER & GADE
 err. 1877 Breslau, Ohlauer Str. 42 Telephon Ring 3277



Treibriemen
 aus Kernleder u. Kamelhaar,
 Balata- u. Baumwollriemen
 liefert prompt
Georg Püschel
 Gröbschenerstr. 67, BRESLAU V Tel: R. 3377

Gruendel & Vetter,

Fernspr. R. 1041 **BRESLAU I** Herrenstraße 25
 Spezial-Großhandlung technischer Bedarfsartikel für Landwirtschaft,
 Brennereien und Ziegeleien

Billigste Bezugsquelle zu Fabrikpreisen für

Ernte- (Raps-) Plauen

Wasserdichte Decken

für Schober, Wagen, Lokomobilen und Dreschkasten

Arbeiter-Schlafdecken, Strohsäcke und

Kissen, Pferddecken, Regendecken, Staub-

decken, Getreide-, Stroh- u. Kartoffelsäcke

Binde-Garne für Mähmaschinen u. Strohpressen, Ia Jute-Ernte-
 seile, 4 fach, farbige Garbenbänder mit Holzverschluß — **Ma-**
schinenöle, Staufferfett, Leder- und Huffett, Wagenfette, **Kar-**
bolineum, Futterkalk — **Dreschmaschinen-Riemen jeder**
Art, Bänderriemen, Riemenwachs — Gummi- und Astbestwaren,
 Packungen, Dichtungsmaterial, Putzwolle, Milchkanen

Großhandel mit Original

„Rottweiler“ Patronen Waidmannsheil

HANS RUMSCH

INHABER: MAX STREIT

DEKORATIONSMALER

BRESLAU XIII, HOHENZOLLERNSTR. 42

Fernruf: Ring 1657

DEKORATIVE MALEREI * KUNSTGEWERBL. ENTWÜRFE
VERGOLDEWERKSTÄTTEN * FEINLACKIERUNGEN
JEDE ART VON MALERARBEITEN IN BESTER AUSFÜHRUNG

ERSTKLASSIGE EMPFEHLUNGEN

* HOHE AUSZEICHNUNGEN *

Karl Krause


Pferdehandlung u. Kommissionsgeschäft

Breslau VII, Gabitzstrasse 20

(Eingang Bräuergasse)

Konto: beim Postscheck-Amt
Breslau Nr. 38130 und bei
E. Heimann, Breslau,
Wechselstube A

Fernsprecher: Amt Ring Nr. 5210



*
Permanente große Auswahl
erstklassiger

Reit-, Wagen- und Arbeitspferde

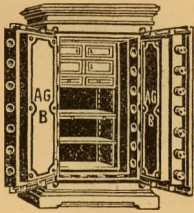
HEINRICH

*Preiswerte gute
MÖBEL
Innenausbau
Stoffe
Ladeneinrichtungen*

HAUSWALT

*Breslau, Salzstraße
Fernruf: Ring 978*

Anton Gerth · Breslau 6



**Panzerkassen-Fabrik
und Tresorbau-Anstalt**

Fabrik: Posener Straße 41
Filiale: Gartenstraße 40
gegenüber Konzerthaus

Lieferung und Bau
landwirtschaftlicher Bahnanlagen
speziell

Rübenbahnen

Orenstein & Koppel Akt.-Ges.

Breslau 13,
Kaiser-Wilhelm-Straße 16

Polizei-Betriebs-Assistent a. D. Paul Fischer's Dressur-Fachschule

empfiehlt sich Hundebesitzern und -liebhabern zur



Dressur ihrer Hunde

und bietet nur besonders schöne, fertig dressierte

Schutz- und Polizeihunde

aller Rassen zum Kauf an.

Ständige u. größte Auswahl dressierter u. undressierter
Schäferhunde, Dobermänner, Airedales, Boxer, Doggen.

Ermittlung von Einbruch

durch den berühmten Polizeihund „Lux“, Telephon Ring 5705.

Kupier-, Wasch- u. Scheranstalt, Klinik, Pension.

Tierärztliche Leitung: Oberstabsveterinär a. D. Dr. Garbe, Klosterstr. 2.

Achten Sie auf:

Pöpelwitzstraße 89

mit Linie 6 bis Katzbachstraße.

Größte und einzige von hiesigen Rassehundevereinen
empfohlene Fachschule.



Arato¹⁰

Trennwand
aus Schmiedeeisen
größte Haltbarkeit

Fabrik für moderne
Stalleinrichtungen
aus Schmiedeeisen
und Eisenkonstruktion.



Arato⁹

SCHWEINEBUCHT
mit schwingender
Vorderwand

Aratowerk



ARATO⁹

**Schiebe-
beschlag**

Spielend leichter Lauf
Ölen unnötig

Breslau-
Kl. Tschansch-R.

Fernsprecher:
Amt Breslau,
Ring Nr. 4350

Kataloge und Offerten
gratis und franko.



Arato³

**Drahtglas
Fenster**

Feuer- u. Hagel-
sichere Verglasung

Germania zu Stettin

Lebens-Versicherungs-Aktien-Gesellschaft

Geschäftsfonds: 534 Millionen Mark

Neue Aufträge 1919/20: rd. 500 Millionen

Versicherungsbestand rd. 1,27 Milliarden

Neue Aufträge seit Gründung rd. 3 Milliarden

Wir bitten, unsere Prospekte zu verlangen über

Steuerlebensversicherung

Lebensversicherung mit Einschluß der
Invaliditätsgefahr für Frauen u. Kinder

Unfall-Versicherung

Haftpflicht-Versicherung

Das Büro der Germania

Höfchenstraße 1

Breslau V

Telefon Ring 4362

Wasserversorgungen

für Hand- und Kraftbetrieb

★

**Brunnen- und Pumpenbau
Be- und Entwässerungsanlagen
Sanitäre Einrichtungen**

★

A. Burgemeister, Breslau X

Rosenthaler Straße 11/13

*Gegründet 1882 * Fernruf Ring 2837*

An das

Büro der Germania
für die Provinz Schlesien

Breslau 5

Höfchenstr. 1

Breslauer Faß- und Parkett-Fabrik

LOUIS HEINE

Breslau - Kleinburg

Lohestraße 122/126



Abteilung I:

*Mechanische Faß- u. Bottichfabrik
für landw. und industrielle Zwecke*

Abteilung II:

*Parkettfabrik · Parkettverlegung
Parkettreinigung*

Fernsprecher Ring Nr. 3641 u. 5500 - Draht. Heine, Breslau 18

Bücherrevisor **E. Seiffert**

Sachverständiger für landw. Buchführung und Steuern

Laufende Führung und Abschluß landwirtschaftl. Bücher. Steuerberechnungen für Einkommen-, Vermögens- u. Erbschaftssteuern.

Büro seit 1906 im eigenen Grundstück, Nähe Hauptbahnhof.

Breslau, Augustastraße 148. * Tel. Ring 9146.

Samenhaus Eduard Monhaupt der Ältere

Breslau 5, Gartenstraße 27/29

Fernsprecher: Ring 4733 und 8776

Telegr.-Adr.: Monhaupt Älterer, Breslau

Postcheckkonto: Breslau Nr. 2502

Bankkonto: E. Heimann, Wechselstube A

Abt. I: Alle Sorten Grasamen für Wiesen, Weiden und Parkanlagen, sowie Feldsämereien jeder Art;

Abt. II: Gemüse- und Blumen-Samen;

Abt. III: Gartengeräte.

Preislisten stehen jederzeit kostenfrei zur Verfügung



Schlesischer Öl- und Fettwaren-Import ARTHUR GROSSKE

Tel. Ohle 8616 / Postscheck: Breslau Nr. 12676 / Gegründet 1892

Breslau-Pöpelwitz XVII,

Frankfurter Straße 152, Haltestelle der Elektr. Straßenbahn

Anerkannt reelle Bezugsquelle von **Wagenfett**
und **Maschinenölen**

Lederfett, Karbolineum, Saalwachs, Seifen, Wagenplauen, Pferdedecken, Getreidesäcken, Treibriemen, Gummiwaren, Dichtungsmaterial, streichfertigen Ölfarben usw. in nur  **besten**  Qualitäten

Maschinenfabrik
J. E. Christoph
A.-G.

Gegründet
1835

Niesky bei Görlitz.

Gegründet
1835

Neueinrichtung und Umbau von
Spiritusbrennereien,

Dampfmaschinen u. Dampfkessel
bewährter Konstruktion in jeder Größe,

Blecharbeiten,

Motor-Lokomobilen

für Dreschzwecke,

Motoren

für Benzin, Benzol, Leuchtgas und Sauggas,

Mitteldruck-Rohölmotoren

für landwirtschaftliche Zwecke im
In- und Ausland glänzend bewährt.

Ingenieur-Büro
Breslau III, Berliner Platz 22.

Ein stets dichtes Dach

auf Ihren
Stallungen, Schuppen, Scheunen,
Wagenschauern, Mühlen, Arbeiter-
wohnungen, Meiereien, Geflügel-
und Bienenhäusern u. s. w.
erhalten Sie durch unser



Eingetragenes

EM

Warenzeichen

Rex Astralit

Eine zuverlässige Bedachung für jede Dachneigung, flache und steile, auch als Seitenbekleidung! Auf Holzschalung und Beton! Kein Teer, kein lästiges und kostspieliges Teeren, kein gefährvolles Teerkochen! Unter Gewähr kein Abtropfen, selbst bei größter Sonnenhitze, daher kein Verstopfen der Regenrinnen mit Teer und Kies! Geruchlos, daher keine Gefahr für Getreide und Mehl! Schön im Aussehen, farbig zu streichen! Feuersicher, daher große Ersparnis an der Versicherungsgebühr! — Leichte, schnelle und saubere Verarbeitung durch Ihre eigenen Leute nach unserer Anweisung, falls kein Dachdecker zur Hand. — Im Sommer kühle, im Winter warme Räume, weil isolierend. Regenwasser von Astralitächern im Haushalt verwendbar, da klar und frei von schädlichen Bestandteilen (im Gegensatz zu Teerpappdächern).
Astralit ist das billigste, weil das haltbarste Dach!

**Stroh- und Teerpappdächer leicht mit
Astralit zu überdecken oder zu er-
setzen! Alter Dachstuhl bleibt bestehen**

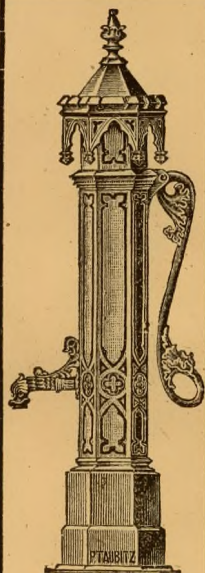
Erste Empfehlungen! — Langjährige Gewähr! — Mehrfach preisgekrönt!

Verlangen Sie Beschreibung und Muster kostenlos und postfrei von

**Elliesen & Michaelis
Hamburg**

Nachdruck verboten!

Holzbrücke 5 — 47



Eduard Taubitz

vorm. Paul Taubitz

BRESLAU 9, Gellhornstr. 17

Tel. Ring 8536 :: Mehrfach prämiert :: Gegr. 1862

**Geschäft f. Wasserleitung
Brunnen- u. Pumpenbau**

**Fabrikation u. Lager
gußeiserner Pumpen**
für Hand- und Kraftbetrieb

Spezialgeschäft für Holzpumpen,
Abessiner-Rohrbrunnen, gemauerte
Senkbrunnen bis zu den
größten Dimensionen nach den
neuesten Erfahrungen, Erdbohr-
rungen für Terrain- und Wasser-
Untersuchungen

Tiefbrunnen-Pumpenanlagen


Reparaturen und Umänderungen unter
Garantie zu soliden Preisen

C. Schlawe, Breslau 1

Reuschestr. 24 Inh. R. Kopp, A. Ruffert & H. Kopp Reuschestr. 24

Gegründet 1843. Fernsprecher Ring Nr. 1352 und 1394.

Eisenwaren-, Metall-, Werkzeug- u. Maschinenhandlung
Vertretung und Niederlage des Kupferblech-Syndikats



Empfehle mein Lager in allen Arten Stählen, Werkzeugen
für Holz- und Metallarbeiter, gewerblichen Maschinen:
als Bohr-, Reifenbiege-, Stauch- und Schweissmaschinen,
Lochstanzen, Blechscheren, Feldschmieden, Blasebälgen,
Ventilatoren, Schleifmaschinen, Schleifsteinen, Flaschen-
zügen, Drehbänken, Bau-, Wagen-, Waggon- und Niet-
winden, Schraubstöcken, Ambossen, Feilen, Gewinde-
schneidkluppen, Siederohr-Dichtmaschinen, Röhren-
bürsten, Kreis- und Bandsägen, Saug-, Druck- und
Flügelpumpen, Gas- und Wasserleitungsröhren, Siede-
röhren, Bleiröhren, Hähnen, Gas-, Wasser- und Dampf-
armaturen, Wasser-Reservoirs, Wasch-, Klosett- und
Badeeinrichtungen, Drahtgeflechten, Drahtseilen, Dresch-
maschinen, Schlagleisten, Viehselbsttränk-Armaturen,
Ketten, Hufeisen, Vieh-Scheren usw. □ □ □ □ □ □ □ □

Privatleute!

Hausbesitzer!

Geschäftslente!

Landwirte!

Banken!

Industrielle Unternehmungen!

Schützen Sie sich gegen Schäden durch

Aufruhr

Raub

Plünderungen

Öffentliche Unruhen

Räuberische Erpressungen

Sofortiger Versicherungsschutz

Fritz Hugo Schulze, Breslau 2

Claffenstraße 7^{II} • Fernruf Ring Nr. 1946 u. Ring Nr. 3146

Der beste Schutz gegen die
fortschreitende Geldentwertung und die
beste Sicherung für die Zukunft ist eine Police der
Gothaer Lebensversicherungsbank a. G.



Auskunft bereitwilligst durch:

Fritz Hugo Schulze, Breslau 2

Claffenstraße 7^{II} • Fernruf Ring Nr. 1946 u. Ring Nr. 3146

B. Pfeiffer

Breslau 1, Schweidnitzer Straße 36

Fernsprecher Ring 1253 ❖ Gegründet 1880
Lieferant prinziplicher und fürstlicher Häuser

Vornehmste Maßschneiderei

Sport-, Reit- und
Jagdkleidung sowie Breeches

für Herren und Damen

Feinste
Herren-
und
Reise-
Artikel



Kravatten
Wäsche
Uniformen
Militär-
Effekten

Orden, Ordensdekorationen

Spezialabteilung für Livree-
und Automobil-Ausrüstungen

Kutscher- und Diener-, Fahr- und Servierkleidung

Gala-Livreen, Haus- und Stall-Anzüge
Livree-Autopelze, Bockdecken
Livree-Hüte und -Mützen, Livree-Hand-
schuhe, Kokarden, Wappentressen usw.

Raiffeisenbank Breslau

Junkernstraße 41/43



a) **Schlesische Genossenschaftsbank für Betriebsgenossenschaften e. G. m. b. H.**
und b) **Filiale der Landwirtschaftlichen Zentral-Darlehnskasse für Deutschland**

Erledigung aller bankmäßigen Geschäfte, wie An- und Verkauf von Wertpapieren, Aufbewahrung und Verwaltung derselben zu mäßigen Bedingungen, Annahme von Spargeldern und Depositen zu günstigen Zinssätzen, Kontokorrentverkehr, Wechsel- u. Scheck-Inkasso auf alle Plätze Deutschlands, Akkreditierungen, Vermietung eis. Schrankfächer, geringe Provisionsätze

Gründung, Projektierung und Überwachung
von allen

==== **Betriebsgenossenschaften** ====

im besonderen

**Elektrizitätsgenossenschaften, Trocknungs-
Anlagen und Molkerei-Genossenschaften**

übernimmt die

**Schlesische
Raiffeisen-Gesellschaft**
Technische Abteilung

Breslau I, Junkernstraße 41/43

Ingenieurbesuch zur persönlichen Be-
sprechung auf Wunsch zur Verfügung



W. Beder & Söhne

Breslau 1

Oblauer Straße 1, I. u. III. Etage
Begründet i. J. 1852 :: Fernspr.: Ring 1597

Tuch- und
Herren-Garderoben-
Geschäft



PERSONEN- UND LASTKRAFTWAGEN

in bekannt hervorragender Ausführung
und in den verschiedensten Typen zu
mäßigen Preisen prompt ab Lager

**Reifen, Betriebsstoffe, Auto-
zubehör, reichhaltigste Auswahl**

Wagen - Einstellräume Ersatzteillager
Reparatur - Werkstätte mit geschultem
Personal. Alle Reparatur. prompt u. billig

Schuppelius & Ahrent, Breslau II

Tauentzienstr. 46, Ecke Teichstr. · Drahtwort: Dixi · Fernruf: R. 2100, 3112



ATC

Bindegarn

für Binder und Strohpressen

nur beste Qualitäten
stets prompt lieferbar

Garbenbänder

landwirtschaftl. Seilerwaren

Stricke, Zugstränge
Halfter usw., Säcke
und Scheuertücher

Thiele & Schein m. b. H.

Breslau 1, Königstraße 5
(an der Schweidn. Straße) · Fernruf Ring 4873

Stammhaus:

Arnold Thiele & Clauss

BERLIN C 19 WALLSTRASSE 26

Gegründet 1874



Ständige Auswahl in
**Reit-, Wagen- u.
Arbeitspferden**

empfiehlt

MAX HOFFNUNG
BRESLAU

Pferdehandlung
Kaiser-Wilhelmstraße 5
Fernsprecher Amt Ring Nr. 7409

Deutsche Stickstoffdüngemittel!

Durch die BADISCHE ANILIN- UND SODA-FABRIK, Ludwigshafen a. Rh., werden die nachstehend aufgeführten Stickstoffdüngemittel hergestellt:

I.

Ammoniumsulfat BASF
mit etwa 27 % Stickstoff, davon etwa 19 %
Ammoniak- u. etwa 8 % Salpetersäurestickstoff

II.

Schwefelsaures Ammoniak
BASF mit etwa 20,5 % Stickstoff

III.

Kaliammonsalpeter BASF mit
etwa 16 % Stickstoff und 25—27 % Kali

IV.

Natronsalpeter BASF (Deutscher
Salpeter) mit etwa 16 % Stickstoff

Auskunft über Zusammensetzung, Anwendung
und Wirkung dieser Düngemittel erteilt die

Badische Anilin- und Soda-Fabrik

Landwirtschaftliche Beratungstelle
Breslau II, Taubentzenstraße Nr. 29

Weinhaus Fritz Breusse

Breslau

Domstühl · Mokka=Diele Konzert



Sonntag von 1 bis 3 Uhr Tischmusik


Schweidnitzer Straße 39 / Telephon Ring 531

Telegr.-Adr.: Landmaschine

Landmaschinen

und landwirtschaftliche Geräte jeder Art

Kartoffelgraber
„Fünfstab“ und
„Stahlstab“
Kultivatoren
Eggen, Pflüge
System Sack
Doppelkonus-
Rübenschneider
Kartoffelsortier-
maschinen, Pferde-
rechen „Rapid“
Ganzautomat



Pretzel's
kettenlose
Düngers treuer

Kreissägen
m. Rolltisch für
Quer- u. Langschnitt

Strohpresen
f. Handbindung
„Künzel-Kleinod“

liefern prompt u. preiswert

Pretzel Landmaschinen

G. m. b. H.

Breslau II/70, Gartenstraße 86, Ecke Teichstr.

Fernspr.: Amt Ring 6297

Curt Kaeß

Ingenieur - Bureau
für Lieferung und
Ausführung elektr.
Licht- und Kraft-
anlagen

BRESLAU II

Neudorfstrasse 5
Fernspr. Rg. 2928



Ältestes u. größtes Spezial-
Baugeschäft Ost-Deutschlands

Gegründet 1873.

Fabriken- und
Wohnhaus - Bauten.

Schornsteine

rot oder gelb

Erhöhen und Reparieren alter
Schornsteine während d. Betriebes,
sowie Umbau vorhandener, nicht
ausreichender Schornsteine durch
Erhöhung u. Ummantelung ohne
Betriebsstörung.

Abbrechen :: :: Umlegen
Kessel-Einmauerungen
Einbau von Sparschacht -
Vorfeuerungen

E. Härtel

Baugeschäft

BRESLAU 8

Inhaber: Architekt Hans Bindernagel.
Fernsprecher: Ring 380 und 445
Telegramm - Adresse: Bauhärtel, Breslau.



Schles. Maschinenöl-Import Ludwig John

Breslau 13, Hohenzollernstraße 52/54
Fernspr. Ohle 841 — Telgr.-Adr. Oeljohn, Breslau

Beste und billigste Bezugsquelle für
Autoöl, Motorenflugöl, Maschinenöl,
Cylinderöl, Maschinenfett,
Spezialöle u. Fette jeder Art
Carbolineum und Kernledertreibriemen

Projektierung moderner Maschinen-Anlagen

mit elektrischem Antrieb

Lieferung und Vermittlung von

Elektromotoren

aller Größen u. in nur erstklassigen
Fabrikaten, auch fahrbar auf Wagen
oder Karren, kompl. montiert, ferner

**Elektrizitäts-Zählern und Glühlampen
sämtlicher Installationsmaterialien
sowie aller Einzelmaschinen**

Schles. Raiffeisen-Gesellschaft

Technische Abteilung


Breslau 1, Junkernstr. 41/43

M. LABUDE · BRESLAU

Telephon R. 7296 Brückenwaagenfabrik Telephon R. 7296

Friedrich-Wilhelm-Straße 3 und Frankfurter Straße 69

Bank-Konto: Bank für Handel und Industrie, Kasse C :: Postscheck-Konto: Breslau 14 440



Waagen

jeder Größe und Bauart, wie Waggon-, Fuhrwerks-, Vieh-, Laufgewichts-, Dezimal-, Kohlen-, Säulen-, Schnell-, Dezimaltisch- u. Tafelwaagen

— Reparaturen nach neuester Eichvorschrift —

Total-Handfeuerlöscher

Kohlensäure-Trocken-Löschverfahren



für alle Arten von Entstehungsbränden, (Stroh-, Heu- und Stallbränden), insbesondere auch solcher von Benzin, Benzol, Petroleum, an Motoren, elektrischen Anlagen usw. Leicht zu handhaben, jederzeit gebrauchsfertig, keinerlei Nebenschäden.

In der Praxis:

Schloßbrauerei Arnsdorf, den 20. 3. 1921
Feuer im Stall. Trotzdem der Brand im Stalle des Nachbarn schon weit um sich gegriffen hatte, war der Löscherefolg mit Total so groß, daß in ganz kurzer Zeit das Feuer vollends gelöscht werden konnte. gez. Max Nitzsche.

Über $\frac{1}{4}$ Million Apparate verkauft

Verlangen Sie Druckschrift Nr. 128

Deutsche Total-Gesellschaft m. b. H.,
 Berlin-Charlottenburg 2, Total-Haus

für Schlesien: **Deutsche Total-Ges.,** Industriekontor Breslau,
 Neue Schweidnitzer Str. Nr. 6

DEUTSCHE
 U. ORIENTALISCHE

TEPPICHE

DEKORATIONSSTOFFE · MÖBEL-
 STOFFE · GARDINEN · DEKORATIONEN

V. MARTIN

BRESLAU 1 · SCHWEIDNITZER STR. 1

ECKE RING · FERNSPR. RING 6615

PFLEGE KÜNSTLERISCHEN

HEIMSCHMUCKES · KUNST-

GEWERBLICHE

ARTIKEL

HERMANN MOHAUPT

Breslau

Schweidnitzer Straße 8a I., Ecke Karlstraße 1
früher Albrechtstraße, Fernsprech-Anschluß: Ring 1301

Frack-Verleihung, Klapphüte

Umarbeitungen, Reparaturen

Vornehme Herren - Bekleidung

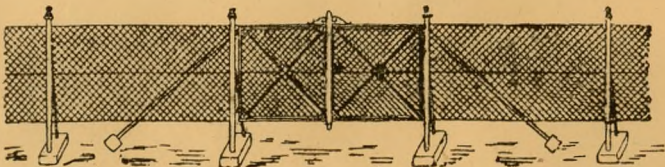
Stoffe gediegener Qualitäten in reicher Auswahl
Aparte Neuheiten. Zeitgemäße zivile Preise

Livreen, Sport- und Jagd - Ausrüstungen

CARL GRAESER

Drahtzaun-Fabrik
Breslau-Klein Tschansch

Fernruf: Ring 1380
Gegründet i. J. 1882



Pappolein

D. R. W. Z. 17467

D. R. W. Z. 101692

doppellagige und
dreilagige

Klebedächer mit aufgepreßter
Kiesschicht,
auf Beton und Schalung ausführbar

Langjährige kostenlose Garantie. **Ohne** Unterhaltungskosten.
Ohne Nachanstriche

Das bestbewährte und wirtschaftlich billigste Dach
für Industrie und Landwirtschaft

Millionen von m seit 1896 ausgeführt und nachweislich bestens bewährt

General-Vertreter für Schlesien:

Wilhelm Rudel

Breslau 9, Brigittenthal 24

Fernruf Ring 5797

Bedachungsgeschäft — Bauklempnerei — Blitzableiter-Anlagen

Muster, Kataloge, behördliche und private Empfehlungen
Besuche, Kostenanschläge

Amand Aglaster

Landschaftsgärtnerei u. Baumschulen

Liegnitz, Grenadierstraße 7b

Instandhaltung von Parks, Villen u. Obstgärten

Gärtnerische Anlagen aller Art

Baumschulen-Artikel:

Alle Arten und Formen
von Obstbäumen, Beerensträuchern, Rosen,
Kniegehölzen und Wildbäumen. Obst-
baumschnitt wird sachgemäß ausgeführt.



Bankkonto:

Schlesische Handelsbank, Filiale Liegnitz
Postscheckkonto: Amt Breslau Nr. 26130.



Öle
Fette

FMK

und technische
Bedarfsartikel

sind für die Landwirtschaft
und deren Betriebe **das Beste**

Warenverzeichnisse und Angebote er-
halten Sie auf Anfrage bereitwilligst von

Hermann Böll & Co.

Breslau 2 Schließfach 48

Fernsprecher Ring 5225

Gegründet 1889

Kohlengroßhandlung



Otto Hanke



Breslau 18, Krietern

Telephon Ring 1148

Oberschlesische Steinkohlen
und Briketts
Bau- und Düngerkalk, Zement
Braunkohlen-Briketts
Sieb-Rohbraunkohlen, Koks

August Schwarz & Sohn
Liegnitz, Jauerstraße 16



Gegründet 1896



Fernruf 2611

Werkstatt moderner Metallarbeiten
Installation moderner Klosetts und Bäder

Spezialität:

Neuanfertigung von Restaurations-Bier-Apparaten und
Likörbüffets nach eigenen und gegebenen Entwürfen

Bedachungen in Metall und Pappe

Verkauf u. Lager von Beleuchtungskörpern
sowie Geräten für Haus und Küche

Reparaturen jeder Art schnellstens

Alfred Seifert, Liegnitz

Ölimport-Fettwarenfabrik

Gegründet 1886 Breslauer Straße Nr. 18 Fernsprecher 1060

O e l e **I n d u s t r i e**

F e t t e

sonstige


Bedarfs-
artikel

für: **Landwirtschaft**

gew. Betriebe

Maschinen-, Motoren-, Zylinder-, Zentrifugen-, Achsen-**Oele**
Wagen-, Maschinen-, Leder-, Huf-, Geschirr-, Achsen-**Fette**
Karbolineum — Lacke — Firnis — Farben
Säcke — Strosäcke — Plauen
Treibriemen — Riemenwachs u. a.

Hugo Hensel, Breslau 1



Büchsenmachermstr., gerichtl. vereid. Sachverständiger
jetzt Karlstraße 46, 4. Haus von der Schweidnitzer Straße
Gegründet 1846 : : Fernruf Ring 2001

Waffen und Munition

Aufpassen v. Fernrohren, Neuschäffungen
in eigener, fachgemäßer Werkstatt

Billige Jagdpatronen!

Aufsetzen von Hirsch- und Rehgehörnen

Telephon Amt Ring
680 und 1167

August Dauber

Breslau V

Maschinenfabrik, Gräbschenerstr. 80

Größtes Maschinen- und Reserveteillager am Platze in allen Arten und Größen landwirtschaftlicher Maschinen und Geräte

Eigener Spezialbau:

Getreidemäher „Silesia“ u. „Hindenburg“

Grasmäher „Dabria-Ideal“

in allen Schnittbreiten

Tiefschnittbalken, Anmähbleche, Handablagen, Deichselträger, Vorderwagen, Schleifsteine

Motordreschmaschinen „Dabria“

A D 8—30 Zoll

Motor-Breitdreschmaschinen „Dabria“

A D 9—66 Zoll

Pflüge, Kultivatoren, Walzen, Göpel, Wurfmaschinen, Windfegen, Kartoffelquetschen, Kartoffelsortierer, Rübenschneider, Häckselmaschinen, Haferquetschen, Ölkuchenbrecher

Generalvertreter für Schlesien:

Maschinenfabrik „Badenia“, Weinheim (Baden) in Dampfdreschmaschinen, Lokomobilen, Ballenpressen;

W. Siedersleben & Co., Bernburg (Anhalt) in Drillmaschinen „Universal-Saxonia“, Rübenhebern, Hackmaschinen;

Rohlmann-Werke, Duisburg in Walzen, Schrot- und Quetschmühlen „Rohlmann“;

Hollersche Carlshütte, Rendsburg in „Balance“-Zentrifugen für Hand- und Kraftbetrieb.

Vertreter für:

Gustav Drescher, Halle an der Saale in Jauchefässern „Original“, Hederichspritzen „Ideal“, Anstreichmaschinen;

Kuxmann & Co., Bielefeld in Düngerstreuer „Westfalia“;

Theodor Hey, Bernburg an der Saale in Hackmaschinen „Pflanzenhilfe“;

A. Lythall, Neubrandenburg in Schwadenrechen „Martin“;

Diebessichere
Geldschränke — Mauer - Geheimschränke
 feuersichere Bücherschränke

fertigt

Max Baumann, Geldschrankfabrik
 Telefon R. 9907 **BRESLAU II, Bahnhofstraße Nr. 23.** Telefon R. 9907

Künstler. Grabdenkmäler

Erbbegräbnisse, Mausoleen, Kriegerdenksteine
 in bester Ausführung, nach eigenen oder gegebenen Entwürfen
 Billige Preise Vorschläge bereitwilligst

C. Exner vorm. P. Kamm

Bildhauer und Steinmetzmeister

Breslau 10, Matthiasstraße 3 — Telephon Ring 7908

Trauerkleidung

kauft man am besten im

Spezial-Trauer-Magazin

August Benedix

Breslau, Ring 1

Postscheck-Konto Breslau 12 317 :: Telephon Ring 4010

Maßanfertigung in farbig u. schwarz

Was braucht der Landwirt für sein Heim und seine Wirtschaft?

Zentralheizung mit normalem Kessel oder vom Küchenherd aus (Küchenherd-Zentralheizung) in neuzeitlicher Ausführung

Warmwasserbereitung, Be- u. Entwässerung, Bade- und Brauseanlagen, Wasserklosettanlagen

Brutzentrale durch feineinstellbare Warmwasserheizung

Futterküchen

Automat. Wasserversorgung, elektrisch oder motorgetrieben

Stallheizungen

Einlegeroste besond. für Zentralheizungs- und industrielle Feuerungen

Trockenanlagen für Holz, Flachs usw., auch mit Abdampfverwertung

Spars. Feuerungen

besonderen Systemes für industrielle u. Zentralheizungsanlagen, mit verstellbarer Brennzone zur Verfeuerung von Steinkohle, Braunkohle, Holz, Torf, Sägespänen, Hobelspänen, Lohe, Holzabfällen und anderen minderwertigen Brennstoffen

Abwärmeverwertungen, überall wo angängig.

Technische Beratung in obigen Fragen.

Alles erhält der Landwirt in tadelloser, preiswerter Ausführung von der langjährigen, erfahrenen, bekannten Firma

A. SCHLEPITZKI & CO.

G. m. b. H., Breslau, Neue Taschenstr. 19 (n. Hauptbahnh.)
Fernsprecher: Ring Nr. 2887 und 7361

Wäsche waschen

durch das Personal oder die Waschfrau verursacht
viel Ärger und Verdruß

Benutzen Sie eine eigene elektrisch betriebene Waschanlage, und Sie haben jederzeit
große Freude daran

Prospekte und Angebote erhalten Sie kostenlos und vollkommen unverbindlich vom Fabrikanten

W. Langner, Wäschereimaschinenfabrik

Telephon Ring 3650 Breslau 24 Gräbschener Str. 207

Arthur Betensted Nchf., Breslau I

Telegr.-Adr.: ABU Kupferschmiedestraße 50a Fernspr. Ring 9559

Technische Großhandlung

Ständiges Lager in Öle, Fette, Firnis, Karbolineum,
Benzin und Putzwolle, Wagen-, Huf- und Lederfette
in Originalfässern sowie in jeder gewünschten Packung.

Sämtliche Bedarfsartikel für Landwirtschaft.

ALBERT MONICKE

Inhaber: A. Janssen

Breslau 1, Ring, Topfkram 12 • Tel. Ring 429

Strickgarne, Strumpfwaren
Trikotagen

Alexander Mohr


BRESLAU I

Schweidnitzer Str. 3/4



SPEZIALITÄT:
Wasserdichte
Jagd- und
Wirtschafts-
Stiefel





Wilhelm Schwarzer, Inh.: P. Czok, Breslau 9

Kontor und Fabrik: **Hirschstr. 66** Fernspr.: Ring 49

**Fabrik für Drahtzäune
Kunst- u. Bauschlosserei**

Rote Mühle ^{G. m.} Liegnitz ^{b. H.}

Fernruf 2525 · Dir. Ottomar Mittendorf · Fernruf 2525

*Konzert- und Vergnügungspalast
ersten Ranges*

Erstklassige Darbietungen/Aus-
erlesene preiswerte Weine (auch
außer Haus)/Vorzügliche Küche.

Für Besprech. u. Versammlung. sowie Essen sind Räume vor- u. nachmittags zu haben.

Oskar Adler · Juwelier

Fernruf 2492

Liegnitz, Ring 2

Segründet 1876

Großes Lager in Juwelen

Gold- Silber- und versilberten Waren

== Herren- und Damenuhren ==

Trauringe äußerst preiswert

Einkauf von altem Gold, Silber, Platin usw.

Eigene Werkstatt!

M. Kempinski & Co.

Weingroßhandlung

Breslau, Ohlauer Straße 79

.... Fernruf Ring 7880-82

empfehlen

alle Sorten in- u. ausländischer Weine, Liköre
und Spirituosen in reichhaltigster Auswahl

gleichzeitig unsere

Wein- u. Austerstuben sowie Gesellschaftsräume
für Hochzeiten, Tagungen usw. geeignet
ferner unseren

Sommer-Weingarten

Neue Gasse 13, Eingang Promenade

von Anfang Mai bis Anfang September geöffnet.

Durch strenge Reellität

durch das Prinzip, nur gegen bar einzukaufen und mit geringem Nutzen zu arbeiten, sowie durch die außerordentliche Güte der Waren hat

die Firma *Herm. Lepke* in Breslau

Junkernstraße, Goldene Gans-Seite

welche im Jahre 1877 gegründet wurde, eine sehr große Zahl fester Kunden erworben, die alle Kreise einschließt. Die Firma Hermann Lepke, Breslau, ist im wahren Sinne des Wortes ein Sondergeschäft für

Wäsche-Ausstattungen

Sie liefert: Bettwäsche, die Einrichtung des Bettes, die Tischwäsche, Toilettewäsche, Küchenwäsche, die Dienerwäsche, sonstige Hauswäsche, Leibwäsche, Damenwäsche, Nachtwäsche, Herrenwäsche, Kinderwäsche, Erstlingswäsche, Knaben- u. Mädchenwäsche, Ammenwäsche, Badewäsche, Geschenkwäsche usw. Auf Wunsch werden Muster und Auswahlendungen geschickt, die jedermann den Beweis bringen, daß die Firma das Beste vom Besten sehr preiswert liefert

OTTO STIEBLER
Breslauer Kaffee-Rösterei

Versandhaus
für Lebensmittel

Zentrale Breslau,
Zwingerplatz Nr. 5

*

17 Filialen in Breslau, 1 Filiale in Brieg

Hugo Sevin, Liegnitz

gegr. 1875 • vorm. A. Knoch-Herda • Ring 8

Handschuhfabrik

Fabrikation
aller Arten
Lederhandschuhe
für
Herren und Damen

Reit-, Fahr-,
Kutscher-
Handschuhe
Stoffhandschuhe
in reichster Auswahl

Gute
Qualitäten

Herren = Artikel
Spazierstöcke • Hosenträger

Mäßige
Preise



Erstes Liegnitzer
Krawatten-
Spezial-Geschäft

Fabrikate
nur erster Firmen

Herren-Wäsche
Oberhemden
Kragen
Bielefelder Ware

Spezialfabrik für Ernte-(Raps-)Plauen Wasserdichte Schoberplauen, wasserdichte Decken

für Wagen, Lokomobilen und Dreschkasten

Arbeiter-Schlafdecken, Strohsäcke, Sommer- und Winter-Pferdedecken, Regendecken, Jute-Ernteselle Ia 4fach, Bindegarn für Mähmaschinen und Strohpressen, Blindladen, Neue Getreidesäcke, Mehl-säcke, Kernleder-Treibriemen und Kamelhaar-Treibriemen, Wagen-fette, Lederfett, Maschinenöle, Carbolineum

Wutke & Bothe, Breslau 1, Herrenstraße 5

Telephon 9001.

Superphosphate

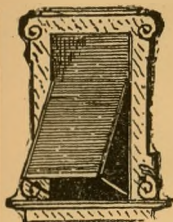
Ammoniak-Superphosphate, Knochenmehle, Thomas-mehi, reine Stickstoffdünger und alle anderen Dünge-mittel in bester Beschaffenheit offerieren unter

Gehaltsgarantie

billigst die Etablissements der

SILESIA, Verein chem. Fabriken

Breslau V, Tauentzienplatz 1. • Saarau, Kreis Schweidnitz.



Sonnen-Jalousien Roll-Jalousien

Neueste Modelle — Anerkannt bestes Fabrikat.

Schallendecken für Gewächshäuser

Breslauer Jalousie-Manufaktur

Inh.: Adolf Hunger, Breslau II

Flurstraße 10.



Waagen

Fuhrwerks- und Viehwaagen
Laufgewichts- u. Dezimalwaagen
Probemelkwaagen usw. usw.

C. Herrmann, Brückenwaagenfabrik

BRESLAU I, Neue Weltgasse 36.

Hotel goldene Gans

BRESLAU

Junkernstraße 27/29

Fernsprecher Ring 688

im Mittelpunkt der Stadt gelegen

Personen-Aufzug

Sämtliche Zimmer haben elektrisches Licht und
Zentral-Heizung

Feines Bier- und Wein-Restaurant
Vorzügliche Küche

J. Wiener, Besitzer

Carl Foitzik, Liegnitz, Bäckerstraße 31
2. Haus vom Ring



Gesindebettstellen
Kinderbettstellen

Größte Auswahl in
Metallbettstellen
Polsterbettstellen

Matratzen
aus eigener Werkstatt

Erstes Geschäft für Metallbettstellen

Fernruf 1330

Gegründet 1878

Fernruf 1330

ED. VAN DELDEN
PHOTOGRAPHISCHE ANSTALT
BRESLAU V
TAUENTZIENSTRASSE Nr. 2

❖
**KÜNSTLERISCHE
BILDNISAUFNAHMEN**

**ERSTKLASSIGE
VERGRÖSSERUNGEN**

PORTRAITS
IN ÖL, AQUARELL UND PASTELL

**AUFNAHMEN VON ARCHITEKTUREN
INNENRÄUMEN UND LANDSCHAFTEN
REPRODUKTIONEN NACH GEMÄLDEN**

**VIELFACH MIT ERSTEN PREISEN AUSGEZEICHNET
DARUNTER ZWEI STAATSMEDAILLEN**

Otto Raschke, Liegnitz

Fernr. 2124 Ring 32 Fernr. 2124

✱

Älteste u. größte
Kaffeerösterei am Platze

Kolonialwaren und Landeserzeugnisse

Zigarren * Zigaretten * Tabak
Spirituosen

✱

Alfawerk Gauting b. München

Alfa- Fuder- Ablader

zum Abladen
ganzer Fuhren auf
einmal

Alfa- Aufzug

mit Greifer z. partie-
weisen Abladen von
Heu und Getreide



Alfa-Sack- Aufzug


zum Hoch- und
Längs-Transport

Alfa- Sicherheits- winde

Sofort lieferbar
Angebote kostenlos

Vertretung für Schlesien:

Ingenieur **P. Meerholz**, Breslau 8
Ohlauer Stadtgraben 2a. Telephon Ring (5450)



Künstl. Düngemittel

Bei Bedarf in

Stickstoff

Schwefels. Ammoniak

Kalkstickstoff

Salpeter

Phosphorsäure

Thomasmehl

Superphosphat

Rhenianphosphat

Knochenmehl

Kainit und Kalisalzen

Mischdünger

Ammoniak-Superphosphaten

Ammoniak-Superphosphat-Kali und

Düngekalken

bitten wir um Anfrage

GEBRÜDER GARVE

Neusalz a. O.

Paul Schömann

Inhaber: Julius Fleischer

Gegründ. 1880 **LIEGNITZ** Fernruf 2449

Mittelstraße 69

Eing. Mühlenstraße



Ofenbaugeschäft

Niederlage glasierter Meißner Wandplatten u. Zahnaer Fußbodenfliesen

SPEZIALITÄT:

Austäfelung von Bäcker- und Fleischerläden, Schlachthäusern, Kühlhallen, Werkstätten, Milch- u. Fischhallen, Küchen, Flur- u. Bade-räumen von der einfachsten bis zur elegantesten Ausführung unter Garantie z. angemessenen Preisen

Besuch und Kostenanschläge ohne Verbindlichkeit :: Prima Referenzen

Ständige Ofen- und Fliesen-Ausstellung



Automobil-Centrale

Liegnitz

Fernruf 1372

Poststraße 6a

Ing. Walter Girke



An- und Verkauf v. Kraftfahrzeugen

Reparatur-Werkstatt

Vulkanisier-Anstalt

Fahrschule



Auto-Zubehörteile

Öl, Benzin, Bereifung

H. Humbert, G. m. b. H.

Breslau 13

Fernruf:
Ring 583

Moritzstraße Nr. 4

Gegründet
1865

Lokomobilen, Dampf- und Motor-
Dreschmaschinen, Selbsteinleger
Strohpresen, Gras- und Getreide-
Erntemaschinen, Schwadenrechen
Jauchefässer u. a. m.

Großes Ersatzteil-Lager

für Marshall-Lokomobilen u. Dreschmaschinen, Strohpresen und Erntemaschinen

Reparatur=Werkstatt

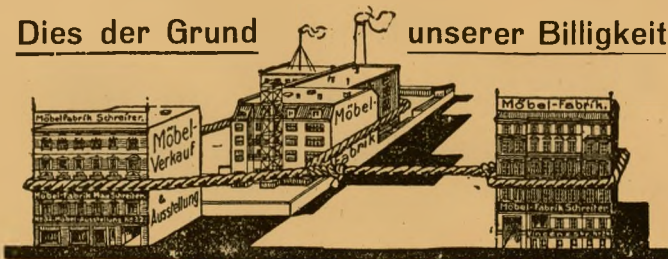
Wohnungseinrichtungen

gediegen und preiswert

Verbindung von Fabrikation und Verkauf direkt an die Verbraucher

Dies der Grund

unserer Billigkeit



Möbelfabrik Max Schreiter

Breslau

Bismarckstraße 32

Gegr. 1858

Inhaber: Kunstschlirmeister Max Schreiter
Dekorateur und Tapeziermeister Richard Schreiter

J. Wachsmann Nachf.

Hoflieferant

Ihrer Königl. Hoheit der Frau Herzogin von
Sachsen-Meiningen, Prinzessin von Preußen

Breslau 1, Schweidnitzer Str. 30

Telephon Nr. 8512

Herren-Moden

Reise = Artikel

Leder = Waren

Luxus = Waren

Spezialität:

Koffer mit und ohne Einrichtung

Herren-Wäsche nach Maß

Kleinmöbel

Auswärtige Aufträge
werden sorgfältigst und pünktlichst ausgeführt.

Neumann & Scholtz

Telephon Ring 505

Breslau 2

Gegründet 1876

Französische Naturmühlsteine


Künstliche Mühlsteine
zum Schroten und Mahlen

Sandsteine

Mühlsteinschärfwerkzeuge

Echte Schweizer Seidengaze

Drahtgewebe



Neuzeitl. Tapeten

Telko — Satubra — Wandspannstoffe

Vincrusa — Leisten

Linoleum



Empfiehlt in großer Aus-
wahl u. in jeder Preislage

Carl Neddermann · Breslau 1

Am Rathaus 15 (Riemerzeile)

Serntuf Ring 511 · Postcheck-Konto 4375

Musterkarten stehen auf Wunsch postfrei und kostenlos bereitwilligt zu Diensten

Curt Schmidt vorm. Rudolf Schmidt

Breslau II

Fernruf: Ring 6631 Gottschallstraße 16 Fernruf: Ring 6631

Sämtliche Öle und Fette ❖ Packungen und
Dichtungen ❖ Riemen ❖ Bindegarne
Molkerei-Bedarfsartikel ❖ Säcke und Ernte-
pläne in nur besten Qualitäten

Ofenbau-Geschäft

A. Diensts Nachf. **Rich. Scheibler & Co.**
gegr. 1874 **Ofenbaumeister** Fernruf 1452

Liegnitz, Goldberger Straße 4

Neu- und Umbauten von Öfen jeder Art
Ausführung sämtl. Fliesenarbeiten, Zentralluftheizungsanlagen versch. Systeme
Reparaturen und Reinigen von Feuerungsanlagen jeder Art
Vertreter der Patent-Immerbrand-Grudeöfen
Auskunft in allen heiztechnischen Fragen, reelle Ausführung garantiert
Solide Preise

Reinhold Haschke, Breslau 17

Pferdehandlung

Frankfurter Straße 93
Telephon: Ring 8944



Pferdehandlung

Frankfurter Straße 93
Telephon: Ring 8944

Ständige Auswahl

in erstklassigen

Reit-, Wagen-
u. schweren Arbeitspferden

Viktoría-Tattersall

Breslau, Viktoriastraße 95

Telephon Ring 5980

Erstklassiger Reitunterricht

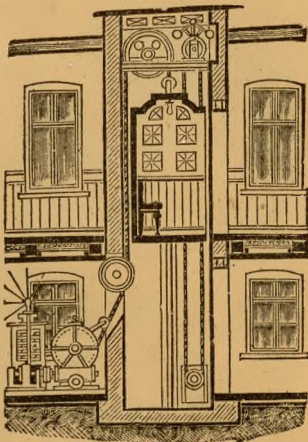
an Damen, Herren und Kinder

Gesunde Pensionsstallungen

**Kommissionsweiser An- u. Verkauf
von Reit- und Wagenpferden**

Heinrich Scholz
Universitätsreitlehrer

Aufzüge



für Personen, Lasten
Speisen usw., Krane
und Winden

Breslauer Aufzug-Fabrik

Wilh. Kolbe

Breslau 23

Hubenstraße Nr. 64

Fernsprecher 2687



Bruno Sperling
Ingenieur
Breslau, Taschenstr. 20
Fernruf R. 54

Wasserversorgung.
Sanitäre Anlagen
Kanalisierungen-Centralheizungen
Samtl. Reparaturen schnellstens.

Post-Nebenstellen
nach Selbstanschluss-System
für eine oder mehrere Amtsleitungen,
verbunden mit Hausteleson-Anlagen
durch den selbst automatisch auslösenden Apparat.
Reichspostamtlich genehmigt.

Bergwerks-Telephon-Anlagen

Elektrische Signal-Uhr-Anlagen



Renommiertestes
Installations-
Geschäft

Ernst & Flein
Telegraphenbau-Anstalt
BRESLAU, Gneisenauplatz 1.
Hoflieferant Sr. M. d. deutschen Kaisers u. Königs v. Preussen.

Feuer-Selbstmelde-Anlagen

Blitzableiter-
Anlagen u. Prüfungen
Fern-Thermometer,
Elektr. Uhr-Anlagen
Wasserstands-Fernmelder
Elektr. Thür-Schlösser u. Sicherungen
Telegraphen u. Telephon-Anlagen
grössten Umfangs und jeden Systems.

Feuermelde-Anlagen etc.

★ **Selbstelektrische Uhren** ★
ohne Draht-Leitungen
Wächter-Controll-Anlagen
mit eigenem Controll- & Schutzapparat
„Unikum.“

Tilly's Institut für landwirtschaftliche *Buchführung.*

Gegr. Breslau, 1892

Man verlange Prospekte.

Anfertigung von Spezial-Entwürfen zu landw. Wirtschaftsbüchern.
Drucklegung einzelner Schema, welche dem Institut zu diesem
Zwecke übergeben werden.

Ausführung von nur rein mechanischen Rechenarbeiten mittels
Rechenmaschinen.

Gedruckte Anleitungen für land-
wirtschaftliche Buchführung.

Nachhilfestunden in landwirt-
schaftlicher Buchführung.

Ausführung von Prüfungen und
Abschlüssen nach landwirtschaft-
lichen Buchführungen jeder Art.
Führung von Wirtschaftsbüchern
nach Wochenberichten.

Großes Lager von Wirtschafts-
büchern.

Teppichhaus

Hermann Leipziger

Inhaber: Adolf und Walter Leipziger

Breslau 1, Schweidnitzer Straße 7

gegenüber der Schlesiſchen Zeitung

Günstige Angebote zu bedeutend
herabgesetzten Preisen.

Deutsche Teppiche

in bewährten Pflüschqualitäten. Velour, Tournay Cocosmattenteppiche.

Handgeknüpfte Smyrna - Teppiche

in jeder Größe und Farbe lieferbar.

Perser Teppiche

für Speisezimmer, Herrenzimmer, Wohnzimmer

Brücken Möbelstoffe Tisch- und Diwandecken

Gardinen Stores Bettdecken Dekorationen Läuferstoffe

Besichtig unverbindlich. — Qualitätsproben u. Zeichnungen gern zu Diensten

Möbel eigener Fabrikation

Ausstellung kompl. Herrenzimmer

Schlafzimmer — Speisezimmer

Günstige Angebote

für komplette Wohnungsausstattungen

F. A. PRAUSE

Tuch- und Seidenhaus

Ohlauerstr. 5/6 **BRESLAU** **Schuhbrücke 78**
Fernsprecher Ring 4130 □ Postscheckkonto Breslau 3336



Tuche

für
Anstalten,
Kranken-,
Waisen-
häuser und
Kirchen



Livree- stoffe



Forst- grüne Tuche



Größtes Lager

in

Kostümstoffen

Cabardine

Stoffe

im Herrengeschmack

Kostümseiden

Foulé - Tuche

Covercoats

für Kostüme und Mäntel
Regenmantelstoffe

Täglicher Eingang von Neuheiten

in wollenen, halbwollenen,
baumwollenen

Kleiderstoffen

Waschstoffen

Aparte Mousseline

Crepons, Dirndlstoffe

Bedr. Voiles

Seidenstoffen

Crepe de Chine

Kleiderseiden

Schottische Seiden

Besatz-Seiden

Seiden-Cachemire

Röm.Taffet-Streifen

Foulards, Futterseiden



Wagen- tuche



Billard- tuche

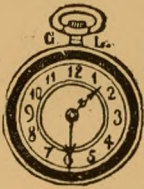


Genua- Cords



Futter- stoffe





Gegründet
1850

Gustav Lippelt
BRESLAU
Zwingerstr. 2. nahe Schweidnitzer Str.

Solide
preiswerte
Uhren
aller Art

Annahme sämtl. Reparaturen
bei sorgfältigster Ausführung

Telefon Ohle 535

Rote Dachsteine und Drainrohre

empfehl. aus der Dampfziegelei des Dominiums
Schlottnig, Verladestation Neuhof bei Liegnitz

Hans Rother, Liegnitz

Fernsprecher 3006

Baumgartenstraße 1

Fernsprecher 3006

Albert Beger, Hoberg

Fernruf Goldberg 189

bei Goldberg

Fernruf Goldberg 189

empfehl. seine ständige Auswahl in

Wagen- und Arbeitspferden

Spezialität: Import von oldenburgischen und belgischen
Zuchthengsten sowie von Absatzfohlen gleicher Rassen

Ferner Lieferung von erstklassigen
Zuchtrindern der ostfriesischen, Jeverländer
und oldenburger Wesermarsch-Rasse

RUDOLPH PREUSS

am Hauptbahnhof Breslau 2, Gartenstr. 96 Tel. Ring 8875

Landwirtschaftliche Baustelle

Beratungsstelle der Landwirte

Bau-Abteilung

*

Maschinen-Abteilung

Paul Wittke, Liegnitz

Wohnung: Piastenstr. 8 · Fernruf Nr. 1468 · Lager: Bahnhofstr. 6

Sack- u. Planen-Großhandlung

*Preßtücher * Bindegarne * Pferddecken*

Sämtliche Artikel
zur Krankenpflege, Hygiene
und für Veterinärzwecke

Otto Hörig, Breslau, Junkernstraße 5
Telephon Ring 1655



Maschinen- u. Zylinder-
Oele

für alle Zwecke.

Maschinen- u. Wagenfette
liefert prompt

Georg Püschel

Gräbichenerstr. 67, BRESLAU V. Tel: R. 3377

Auto-Scholz

Telephon 1140 **Liegnitz** Telephon 2123
 Neue Haynauer Straße 31 u. 41 und Ring 35



Automobil-Reparaturwerkstätten
 für alle Fabrikate

Automobil-Vertrieb

Betriebsstoffe · Bereifung (Stocks)

Vulkanisier-Anstalt · Fahrschule


Tag und Nacht geöffnet

Billigste Berechnung

★

**An- und Verkauf von
 Personen- und Lastkraftwagen**

Das Pferd frisst immer



DAS..

PHANOMOBIL

NUR IM BETRIEB

Phänomen-Werke

GUSTAV HILLER A. / G. ZITTAU / S. a.

Alleinvertrieb für Schlesien:

Gebrüder Welss Breslau 2

Ernststr. 9 · Drahtanschrift: Kraftmetall

Fernruf: Ohle 1911

★

Phänomen Kraftwagen

10/30 und 16/45 PS

Werkstatt

für Instandsetzung sämtl. Kraftfahrzeuge

Kraftplüge u. Trekker

Alois Wycisk

**Eisenwaren
Drahtzaun-
fabrik und
Draht-
flechtere**

BRESLAU X, Roßplatz 13

Spez.: Drahtzäune.

Obstbäume

in allen Arten u. Formen,
auch extrastarke, mehr-
mals verpflanzte Exem-
plare mit sehr starken
Kronen mit Fruchtholz.

Beerenobst-Hochstämme u. -Sträucher

Ferner Alleebäume jeder Art, auch

extrastarke, mehrmals verpflanzte

Schattenbäume, Ziersträucher

in großer Auswahl, Schling-

pflanzen, Nadelhölzer, Hoch-

stämme und niedrige Rosen,

Heckenpflanzen, schön

blühende, winterharte

Stauden usw.

offeriert in bekannt guter Qualität

Reinhold Behnsch

Baumschulen, Brockau b. Breslau.

Fernsprecher: Amt Breslau Ring 3136.

Preisliste kostenlos zu Diensten.

**Ostdeutsches Zucht-
Tier-
Importhaus**



EMU

Schipper & Co. G.m.b.H. * Breslau
Pöpelwitzerstrasse 43/45 * Fernruf: Ring 7090

empfiehlt sich zur Lieferung von erstklassigem

Zuchtvieh u. Zuchtpferden

Referenzen

Landwirtschaftskammer f. Schlesien u. Oldenburg
sowie Jeverländischer Herdbuchverein in Jever

Liegnitzer Kunsttischlerei u. Möbel-Fabrik

Hermann & Fritz Junge

gegr. im Jahre 1858 Liegnitz, Nikolaistraße 6 Fernsprecher 2254
früher Albert Pätzold'sche Werkstätten für Handwerkskunst

Anfertigung von Möbeln

in allen Holz- und Stilarten

Kopien von antiken Möbeln

sowie Reparaturen derselben

Eduard Seefeld * Breslau 6

Frankfurter Straße 54



Fernsprecher Ring 4408

Pferdehandlung

Josef Andrzejewski

Am Schuhbrücke 5 · Ecke Junkernstraße

Fernsprecher Ring 3685



Erstklassige Maßarbeit
Jackenkleider · Gesellschafts-
kleider · Reitkleider
Paletots · Pelze · Blusen

Upparte Stoffneuheiten stets vorrätig

Schlesische landschaftliche Bank zu Breslau, Zwingerstraße 22

Zweigniederlassungen in Liegnitz, Neisse, Jauer.
Geschäftsstellen in Frankenstein, Glogau, Oeis,
Ratibor.

Nebenstellen in Haynau, Schönau, Winzig,
Grottkau OS, Neustadt OS, Strehlen, Nimptsch.

Amtliche Hinterlegungs-Stelle

Aufbewahrung und Verwaltung sowie An- und
Verkauf von Wertpapieren aller Art. Annahme
von baren Geldern zur Verzinsung. Gewährung
von Darlehen. Kontokorrentverkehr. Vermietung
von eisernen Schrankfächern.

Theodor Buchali

Breslau, Zwingerplatz 2

Spezialgeschäft für feinste Wiener Vorkostwaren
Backobst, Konserven, Früchte

Kataloge auf Wunsch gratis und franko

General-Vertrieb und Versand für

Spratts Fleischfaser-Hundekuchen

Geflügelfutter, Kückenfutter, Hundemaulkörbe
Halsbänder, Ketten, Pfeifen, Futterschüsseln usw.

Spezial-Geschäft


für feinste gereinigte

Vogelfutter und Sämereien

zur Fütterung aller Vogelarten

Vogel- und Papageien-Käfige Käfigständer, Tische usw.

Illustrierte Kataloge gratis und franko



Rudolph Scheunert, Breslau 13

Raifer - Wilhelm - Straße 92 :: Tel. Ring 1801.

**Möbeltransport • Expedition
Verpackung • Wohnungstausch**

Einlagerung von Wohnungs - Einrichtungen in trockenen Speichern.
Bewährte Packmeister. Feinste Referenzen. Vertreterbesuche bereitwilligst.



G. Stasch, Kammerjäger



Mitglied des
Verbandes Deutscher
Ungezieferbekämpfungs-
betriebe E. V.
Sitz Berlin.

○
Ältestes Institut
am Platze.

Breslau I, Nikolaistraße 28/29

empfiehlt sich zur radikalen Ausrottung von Ungeziefer aller Art wie
Ratten, Mäuse, Wanzen, Schwaben, Motten, Läuse usw.
unter gewissenhafter fachmännischer Ausführung zu soliden Preisen.
Bestellungsannahme für ganz Schlesien. :: Auskunft kostenlos.

Garten - Architektur

**Park-, Garten-, Obst-, Sport- u.
Tennisplatz - Anlagen
Eigene Baumschulen**

Arthur Seidel, Breslau 24

Fernruf Ring 7889 Kürassierstraße Fernruf Ring 7889

Pelz-Mäntel · Pelz-Hüte

Pelz-Umhänge · Pelz-Schals · Pelz-Muffen

Geh- und Sportpelze

Felldecken in allen Arten und Größen

Kinderwagendecken · Auto- und Reisefußtaschen

Herren-Hüte · Autokappen

Neuheiten zu jeder Jahreszeit
Eigene Modelle · Eigene Anfertigung
Unerreicht in Qualität u. Preiswürdigkeit



Pelzmodehaus
Paul Schorsch & Co

Breslau I, Junkernstr. 22-24

Telegramm - Adresse: Peschko, Breslau.

Fernruf Ring Nr. 8893

Gesellschaftshaus Mitscher & Casparn

Liegnitz, Luisenstraße 3

(früher Ressource)

Fernruf 2092

Gutgepflegte Weine und Biere
Anerkannte vorzügliche Küche
Vornehmes Weinrestaurant am Plage

Mitscher & Casparn, Weingroßhdlg.

Berlin S, Königstraße 40 / Gegründet 1785

Herrmann Schultze Nachflg.



Uhren - Geschäft

BRESLAU

Jünkerstr. 12 :: Fernruf Ring 715



Reichhaltiges Lager
aller Gattungen

UHREN

Glashütter Uhrenlager von A. Lange & Söhne


Schweizer und deutsche Taschenuhren
in allen Preislagen. Moderne Uhrketten, Uhr-
armbänder. Große Auswahl moderner Dieb-
uhren, Hang- und Standuhren, Schreib-
tisch- u. Reiseuhren, Jahruhren, Turm-
Schloß- und Fabrikuhren, Wagen- und
Automobiluhren, Schrittzähler. Elektr.
Uhren - Anlagen



Wächter-Kontroll-Uhren

Auswahlsendungen, Zeichnungen
und Kostenanschläge zu Diensten

Das Geschäft besteht seit 1859



Sechsscharig
80/100 PS.

Dreischarig
45 PS.

Komnick-Motorpflüge

Komnick-Heißdampfplüge
Übernahme von Lohnpflugarbeiten
Komnick-Lastkraftwagen
Komnick-Kalksandstein-
ziegelanlagen



Lieferung von Maschinen- und
Motorenölen, Treibriemen, Auto-
pneumatik und Vollgummireifen



Komnick-Werke (Elbing) Breslau

Tauentzienstr. 53 • Fernruf Ohle 6053

Niederschlesische Gurkeneinlegerei und Sauerkohlfabrik G. m. b. H.

Liegnitz, Glogauer Promenade 1

Gemüse- u. Kartoffelgroßhandlung, Südfrüchte,

Fernruf 1512

Fruchtkonserven

Fernruf 1512

Ein- und Verkauf von sämtlichen
landwirtschaftlichen Produkten,
Lebens- und Futtermitteln
aller Art

BRESLAU

Gegr. **Nur beste** 1886
Erzeugnisse

Unterkleider
in Seide, Wolle, Vigogne
und Baumwolle
für Herren, Damen
und Kinder

Reithosen D.R.P.
in Wolle u. Baumwolle.

Tücher Plaid

Strümpfe

Socken

BRESLAU

Sächsische Wollwaren-Manufactur
Special-Geschäft Zwingerplatz 1

BRESLAU

Handschuhe
Jagdwesten u. Schwitzer

Sportartikel
Streng feste
Preise!

BRESLAU

BRESLAU

Keine

BRESLAU

BRESLAU

Filialen

BRESLAU

M. Fischhoff

Telephon 1441 **Breslau 1, Ring 43** Telephon 1442

Größte Auswahl in

Seide, Samt, Wolle, Wafchstoffen

Eolienne, Futterseide, Seidenvoile

Tuche

Tüll, Bast- und Shantungseide

Waschvoile

weiß und farbig, glatt, bestickt, gemustert

Mousseline, Dirndlstoffen und Satins

Muster nach auswärts umgehend

Fritz Gründer

Weingroßhandlung



Spezialität:

Rhein- u. Moselweine, Schaumweine

deutsche und französische Kognaks

ff. Tafel-Liköre


Ritterstraße 26 **Liegnitz** Fernruf 1530

Max Strecker

Zucht- u. Fettvieh-Geschäft

Breslau XVII

Frankfurter Straße 100 **=====** Fernsprecher Ring 2526



Empfiehl sich

zur permanent. Lieferung

von hochtragenden ostpreußischen Kühen
und Kalben der Holländer und Oldenburger
Rassen, Original-Ostfriesischen hochtrag.
Zucht-Kühen und Kalben, ebenso der oben-
genannten Rassen Zuchtbullen in jedem ge-
wünschten Alter und Preise



Auch nehme jederzeit Bestellungen
auf **Stiere** zu Mastzwecken, sowie Lieferungen auf **Schlesische,**
Bayerische u. **Ostpreuß. Zugochsen** zu jed. Gewicht und Preise an

Papier- und Schreibwarenhandlung

Buchbinderei

Jul. Niezels Nachfolger

Inh.: **Horst Lindner**

Liegnitz, Burgstraße 31

Fernruf 2857 :: Postscheckkonto Breslau Nr. 18456

Werkstatt für Kunst-
gewerbl. Bucheinbände

Geschäftsbücher-Fabrik

J. WEIPERT & Söhne, BRESLAU

Tel.: Ring 3369, 11305

Ofener Straße 17/17a

Eigenes Anschlußgleis

Gegründet 1866

Gegründet 1866

Spezialfabrik der rühmlichst bekannten erstklassigen

Weipert-Putzdreschmaschinen

Stiften- u. Schlagleistensystem für Motor- u. Göpelbetrieb

Motor - Breitdreschmaschinen

mit einfacher u. doppelter Reinigung, Sortier-
zylinder, Gerstenentgranner, Nachschüttler
Hervorragend bewährt — Erstklassige Aus-
führung — geringster Kraftverbrauch — Unüber-
troffene Leistungsfähigkeit — billigste Preise



Kataloge und Referenzenliste kostenlos

Max Lukaschek

Oppeln, Sedanstraße 7

Telephon: 292 — Telegr. Adr.: Lukaschek, Oppeln

*Landesprodukten-
.. Großhandlung ..*



J. Fleischhauer

Vieh-Großhandlung für In- und Ausland
Königsplatz 7 **Breslau** Telefon R. 3073

empfiehlt sich zur Lieferung von

Zucht- und Milchvieh

aus sämtlichen Zuchtgebieten, ferner aller Rassen von
Zugochsen, Stieren u. Bullen
zu Mastzwecken, sowie v. Rheinisch-belg., Hannoverschen u. Oldenburg.

Fohlen sowie Maultieren

Prima Referenzen

Während des Sommers Weidebetrieb

HARTWIG SEIBT

SILESIA-WERKE · LIEGNITZ

Hedwigstraße 23 / Fernsprecher Nr. 2100



AUTOMOBILE

Kleinautos
 Motorräder
 Einbaumotoren

Großes Lager in allen Zubehörteilen
 Gummi / Benzin / Öl
 Reparatur-Werkstätten



Vertretungen:

Opel-Werke, Rüsselsheim
 Neckarsulmer Fahrzeugwerke
 Markranstädter Automobilfabrik



Emil Hartmann

BRESLAU I

Hofuhrmacher

Taschenuhren, Zimmeruhren
Goldwaren

Schmiedebrücke 68

Ecke Ring

Postscheckkonto: Breslau 7976

Fernsprecher: Amt Ohle 428



TAPETEN

Linoleum / Spannstoffe

Nicolai & Schweitzer

Breslau, Neue Schweidnitzer Str. 2a

Fernsprecher Ring 2131

AUGUST STEIGÜBER

Fabrik landw. Maschinen

Koberwitz, Bez. Breslau

Telephon 19 Amt Koberwitz

empfiehlt sein großes Lager

Landw. Maschinen u. Geräte

aller Art sowie seine
neuzeitlich eingerichtete
Reparaturwerkstatt

Tüchtige Monteure jederzeit zur Verfügung. Reserveteile in größter Auswahl am Lager. Tel. 19, Amt Koberwitz

Breslauer Beleuchtungs-Industrie

Inhaber: **S. Beyer, Breslau, Taschenstr. 3/5**

(General-Anzeiger-Haus)

empfiehlt sein reichhaltiges Lager

aller Art Beleuchtungskörper für Elektrisch,
Gas, Petroleum, Spiritus - Glühlicht.

Große Auswahl v. Gasloch- u. Heizapparaten, nur bestbewährte Systeme

LOEBEL & Co., Breslau 5

Fernspr.:
AMT RING 9946

GARTENSTR. 34

Telegr.-Adr.:
LÖECO

**Großhandlung
in Getreide, Sämereien
Krafftutter und Kunstdünger**

An- und Verkauf
sämtlicher landwirtschaftlicher Produkte.

Sponnagel

Pianos

und

Flügel

Kunstspiel-Pianos

Goldene Medaille:
Paris 1900

Silberne Preuß.
Staatsmedaille

Goldene Medaille:
Posen 1911 (1. Preis)

Erstklassiges Fabrikat :: Große Auswahl
Langjährige Garantie :: Solide Preise

Arthur Franke, Sponnagel Nachf.

Pianofortefabrik

Liegnitz, Neue Glogauer Straße 16, 16a u. 17

Gegründet 1866 :: Fernruf 2422

Magazin: Neue Glogauer Straße Nr. 16

Gustav Knauer

Breslau

Friedrich-Karl-Str. 21 - Kaiser-Wilhelm-Str. 54

Berlin — Paris — London — Wien

Spezial-Geschäft
für

Möbel-Transport
und Verpackung

Übernahme

kompletter Umzüge innerhalb der Stadt sowie
zwischen beliebigen Plätzen

Aufbewahrung

ganzer Wirtschaften und einzelner Partien in
meinem massiv aus Stein und Eisen erbauten
Speicher **Möbelheim**

Verpackung und Versand

von Hochzeitsgeschenken

Spedition von Reisegepäck

nach allen Kur- und Badeorten
des In- und Auslandes

Mitglied des internationalen
Möbeltransport - Verbandes

Theodor Laeschner Nachf.

Inh. Josef Reutirchner, Hoflieferant

Liegnitz, Goldberg. Straße 5

Telegr.-Adr.: Laeschner Nachf. Liegnitz :: Fernsprecher 2104 :: Begründet 1893

Versandhaus

Feinkostwaren, Südfrüchte

Fische-, Wild- und Geflügel-Großhandlung

Kaffee · Tee · Kakao

Schokoladen

Gemüse- u. Frucht-Konserven · Weine, ff. Liköre

Runiger Möwen-Eier

Massenversand während der Saison

Ständiger Ankauf von Wild und Geflügel

Herrmann Will

Breslau

Neue Taschenstraße 16 am Hauptbahnhof

Haus für

Wohnungseinrichtungen

Große Auswahl

Eigene Werkstätten — Gegr. 1873

Fernsprecher Ring 3209

Kataloge, Kostenanschläge, Entwürfe stehen
auf Wunsch zur Verfügung.

Emmo Delahon * Breslau

Fernsprecher Ohlauer Str. 36/37 Fernsprecher
Ring Nr. 1086 Ring Nr. 1086

ff. Briefpapiere · Luxuswaren
Schreibzeuge · Goldfüllhalter · Lederwaren
Drucksachen · Geschäftsbücher

Erich Mannheim * Breslau 5

Zimmerstraße 6^a — Fernsprecher: Ohle 552

Getreide, Futtermittel

Heinrich Lanz, Breslau 13

Stammfabriken in Mannheim

Anerkannt größte und bedeutendste Fabrik Deutschlands für

Dampf- und Motor-Dreschmaschinen

ausgerüstet mit Patent - Selbsteinleger,
Patent-Spreubläser und Kurzstrohbläser

Lokomobilen

wirtschaftlichster Arbeitsweise

Patent - Selbstbinder - Strohpressen
auch kombiniert f. Garn- u. Drahtbindung

Ballenpressen

Großes Verkaufslager in Maschinen und Reserveteilen, Monturen,
sowie modern eingerichtete Reparaturwerkstatt Kais.-Wilh.-Str. 35.

Emil Peikert

Liegnitz / Zweigniederl. Berlin C 2

<i>Bank-Konten:</i>	<i>Telegr.-Adresse:</i>
<i>Reichsbank - Giro - Konto</i>	<i>Fruchtpeikert Liegnitz</i>
<i>Dresdner Bank</i>	<i>Fernsprech. 1951</i>
<i>Filiale Liegnitz</i>	<i>1049 und 2663</i>

Postcheckkonto Breslau Nr. 263

Gemüse- und Kartoffel- Großhandlung

Gurkeneinlegerei / Sauerkrautfabrik
direkter Import von Südfrüchten

* * *

Großabnehmer

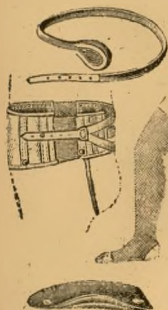
von Speise-, Saat- u. Futter-
Kartoffeln, Gemüse aller Art,
grünen Gurken, Zwiebeln,
Weiß-, Rot-, Wirsingkohl,
Kohlrüben, Petersilie usw.

* * *

Angebote hierauf durch Anbauer
oder auch durch Vermittler erbeten

Georg Haertel, Breslau

nur Albrechtstr. 42 nur



Bandagen nach
Maß,
Bruchbänder
mit luftgefüllten
Peloten,
in d. schwersten
Fällen sicher
wirkend.
Gummistrümpfe
Leibbinden
nur nach Maß,
in kürzester Zeit

Einlagen für Platt- und Senkfuß in
jedem Einzelfall nach dem Fußgerüst
oder nach Gipsmodell getrieben.

Künstliche Glieder,

Arbeitsarme, Fingersersatz.

Zur Vermeidung von Verwechslungen
Vornamen und Straße
genau beachten!

Brennholz-Kreis- und Trennsägen

Neuartig! D. R. G. M. Neuartig!

ganz aus Eisen

sehr stabil, jedoch leicht im Bau.

Im Moment in Trennsäge umzustellen.

Ackerwalzen

alle Sorten

Rübenschneider.

Maschinenreparaturen.

Monteure an allen Orten.

A. Nickel & Co.

Niesky OL.

Maschinenfabrik und
Gießerei.

WILHM. THEUNER · LIEGNITZ

Papier= Pappen= Schreibwaren= Großhandlung

Buchdruckerei **Papierwarenfabrik** Buchbinderei

Bank-Konto
Desdner Bank
Filiale
Liegnitz

Gegründet 1858

Fernsprecher
Liegnitz 2031
Postscheckkonto
Breslau 8881

Größtes Lager aller Sorten

Brief-, Kanzlei-, Konzept-, Druckpapier, farbig Affichen, farbig Prospekt-
Umschlagpapier, Aktendeckel, Karton, Zeichenpapier in Rollen und Bogen,
Packpapier, Pergamyn und echt Pergamentpapier in Rollen und Bogen, Öl-
papier, hochweiß Krepppapier zu Tisch- bzw. Hand-
tüchern, Briefumschläge, Büroartikel

Eigene Anfertigung

von Kontobüchern, Schreibheften, Brief- und Schreibblocks, Musterbeuteln,
Samenbeuteln, Zigarren-, Zigarettenbeuteln, Tüten und Beuteln für Lebens-
mittel, Hut-, Mützen-, Wäschebeuteln, Zentnerpapier-
säcke für Kartoffeln, Zement usw.

Ernst Mann, Ofenfabrik

Gegründet 1861 Breslau 8, Telephon 2396

Brüderstr. 20/22

Moderne Chamotteöfen und Kamine in bunten Glasuren

Begusskachelöfen, Kochmaschinen
auch für Hotels und Restaurants

Transportable Chamotteöfen

Permanente Ausstellung

Prämiert

Prämiert

Breslau 1878/1881

Posen 1911

Jacob Lobethal

Getreide

Sämereien

Düngemittel

Futtermittel

aller Arten

Breslau 6

Nikolaistadtgraben 13 Tel. R. 724 u. 2277



GEBRÜDER KIESLICH

Fabrik landwirtschaftl. Maschinen

Patschkau (Schles.)

Gegründet 1868 Über 350 Arbeiter u. Beamte

Prämiert auf der Ostdeutschen Ausstellung Posen 1911: „Für sehr gute Leistungen“
Prämiert auf der Gewerbe- u. Industrie-Ausstellung Schweidnitz 1911: „Mit der silb. Medaille“

Größte Erfahrungen

Dreschmaschinen

für Hand-, Göpel- und Kraftbetrieb
in allen Größen und Breiten

Putzdreschmaschinen

mit halber und ganzer Reinigung
in der Praxis ausprobiert



Glattstrohbreitdreschmaschinen

leichtzünftig und glänzend bewährt

Göpelwerke in allen Stärken und Preislagen

Sternrad-Regulier-Drillmaschinen

Original-Konstruktion Einfacher Sämechanismus
Bewährteste Konstruktion



Schubrad-Drillmaschinen „PREMIER“

mit Oberaussaat in Verbindung mit Kleesäpparat

Getreidereinigungsmaschinen in 10 verschiedenen Größen

Verbesserte Wind- und Bodenfegen

Produktionsfähigkeit bis 5000 Stück per Jahr
Massenfabrikation Langjährige Spezialität

Lieferanten der bedeutendsten
Maschinenhändler der Ostprovinzen

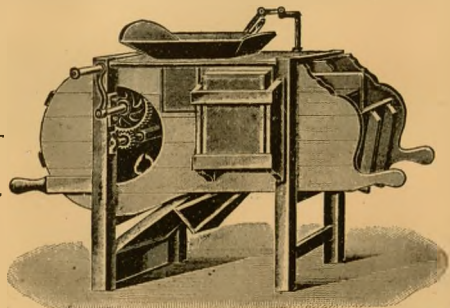
Häckselmaschinen Rübenschneider Dibbelmaschinen

und alle sonstigen für die Land-
wirtschaft erforderlichen
Geräte und Maschinen.

Günstige Bezugsquelle
für Wiederverkäufer!

Vertreter gesucht!

Spezialfabrikation
seit 50 Jahren!





DZIALAS, ZIEKURSCH & Co.



Fernspr. Ring 205 u. 217 **BRESLAU 2**, Teichstraße Nr. 3

BERLIN NW 7 — KATTOWITZ O.-S.

Steinkohlen, Koks, Briketts,
Kalk u. Düngemittel en gros

Landwirtschaftliche Maschinen und Geräte

Fabrik und Lager in Ohlau in Schlesien.

Guido Befensted & Winter

Breslau, Ohlauer Straße 1/2, Fernspr. Ring Nr. 2057

Papierhandlung und Buchdruckerei

Lager u. Anfertigung von Kontobüchern jed. Art
Spezialgeschäft für Kontor- u. Bürobedarf

Wasser- und Pumpenanlagen

Moderne

Gutsbewässerungen

Bade- und Klosett-Einrichtungen

Ständiges Lager sämtlicher Gegenstände für
sanitäre Anlagen

H. Meinecke jr.

Inhaber Ingenieur Alfred Müller

Liegnitz, Jochmannstr. 3

Fernsprecher 2441

Schles. Projektion-Gesellschaft

m. b. H., Breslau 1

*Hauptbüro: Schweidnitzer Str. 31 * Werkstätten: Schuhbrücke 34*

Verkaufs- u. Ausstellungsräume: Hummerei 52/53

Telephon: Ring 7642 und 3321

Zweigniederlassung:

Beuthen OS., Tarnowitzer Str. 36

Ständige Kino - Ausstellung
von Reise-, Schul- u. Heimapparaten

General-Vertreter

der Krupp-Ernemann-Werke
für die Provinz Schlesien

Wirtschaftsgenossenschaft

deutscher Land- und Forstwirte

e. G. m. b. H.

Filliale Breslau X, Bismarckstraße 8

empfehl*ich* sich zum Bezuge aller Arten

landwirtschaftlicher Maschinen u. Kulturgeräte
Eigene Maschinen-Reparaturanstalt Breslau

Siebenhufenerstr. 11, in Fa Hans Goetschmann

Verkauf und Lager aller landw. Bedarfs-
artikel; Formular-Musterlager, Buch-
handel; Lager von Acker-, Sielen- und
Kummetgeschirren nebst Ersatzteilen;
Verkauf und Lager aller persön-
lichen Bedarfsartikel des Gutsbeamten.

Franz Steldinger Sohn

Sattlerwarenfabrik G. m. b. H.

Liegnitz

Neue Breslauer Straße 36a

Bank-Konto: Dresdner Bank, Filiale Liegnitz. Postcheck-Konto: Breslau 17786.
Fernsprecher: Amt Liegnitz Nr. 1488. Draht-Anschrift: Steldinger, Liegnitz



**Pferde-Geschirre, Kutsch- u. Arbeitsriemen
und Kummer-Geschirre**

sofort lieferbar



**Ochsen- und Kuhgeschirre für Stirn- und
Nackenzug, desgl. Kummer - Geschirre,
sowie sämtl. Ersatzteile u. einzelne Joche,
Herrensättel, Reitzaumzeuge, Sattelded.,
woll. Pferddecken, Regendeck., Sommer-
decken, Fliegenneze, Ohrenschützer, sämt-
liche Stallartikel, Halster, Streichtappen,
Bandagen, Deckengurte usw.**

Verlangen Sie unbedingt vor Ankauf anderer Fabrikate unsere
Preisliste · Ansichtsendungen auf Wunsch gegen Nach-
nahme, daher Risiko ausgeschlossen
Nur 1a Fabrikate

Sternitzke & Radloff

Kulturtechnisches und Vermessungs-Büro

BRESLAU 18

Frankenstein Schl.

Scharnhorststr. 25

Ring 19

Fernspr.: Ohle 835

Fernspr.: Amt 278

Beste Empfehlungen von städtischen Behörden und
Landwirtschafts-Kammern, Gutsverwaltungen usw.

Übernahme sämtlicher kulturtechnischer Arbeiten wie:

Projektierung u. Ausführung von Drainagen

Wiesen- u. Weidenmeliorationen, Planierungen

Rodungsarbeiten

Ausführung aller Vermessungsarbeiten, Kultur-
und Schlageinteilungen, Forstvermessungen

Anfertigung von Guts- und Wirtschaftskarten usw.

Sicherstellung von Wasserrechten u. Mühlenstausachen

Ausführung sämtlicher katasteramtlicher Messungen

Geräte für Gartenbau Forst- und Landwirtschaft

Molkereigeräte, Drahtgeflecht, Viehkoppeldraht

Beflügel- u. Kleintierzuchtartikel

Werkzeuge · Werkzeugmaschinen

Kompl. Schmiede- u. Stellmacher-Einrichtungen

Sonderabteilung: **Elektrotechnik**

Elektrische Taschenlampen u. Batterien, Haustelevone,
Blitzableiter

Julius Skeyde

Kommandit-Gesellschaft.

Breslau 1, Ohlauer Straße 21/23

Bücher-Revisoren-Gesellschaft Scharnke & Co.


Liegnitz, Spoorstraße 40, gegenüber Saurwitz

Anlegen von Büchern — Ordnen rückständiger
Bücher — Bilanzen — Erledigung sämtlicher
Steuersachen

für Gewerbe und Landwirtschaft

Paul Mossiers · Breslau 1


Inhaber: Georg Gabriel, Büchsenmachermeister
Fernsprecher Ring 2708 · Junkernstraße 20



Größtes Lager in Jagdgewehren
aller Art

Utschins, Revolver, Pistolen, Luftbüchsen sowie Munition
— Eigene Büchsenmacherei mit elektrischem Betrieb —

STOEWER



STOEWER-WERKE AKTIENGESELLSCHAFT, vorm. Gebrüder Stoewer, STETTIN
PERSONEN- u. LASTKRAFTWAGEN aller Art, FLUGMOTOREN, MOTORPFLÜGE

Unsere

STOEWER MOTORPFLÜGE

haben sich in der Praxis bestens
bewährt bei jeder Witterung, auf
allen Bodenarten, auf der Land-
straße und als Antriebsmaschine
sehr geeignet als Zugmaschine für
Industrie u. Behörden · Prospekte
Referenz · Ingenieurbesuch kostenl.
Entgegenkommendste Bedienung!

Ernsthaften Reflektanten gewähren wir mehrtägige
Probearbeit in jedem Gelände ohne Kaufzwang

Generalvertreter:

GEBRÜDER SIMON

Pfaffendorf, Kr. Lauban * Tel. Obergeißsdorf 9

H. E. Fiedlers Nachf. Ernst Seydel

Zum goldenen Apfel

Elisabethstraße 2 Breslau I Am Rathaus

Spezial-Decken-Geschäft

Pferde-Decken, Schlaf-Decken, Kamelhaar-Schlaf-
und Reife-Decken, Stall-, Wagen-, Sommer-,
Pferde-Decken, Plaids, Tücher, Flanelle, Frieße,
Damen- und Dekorations-Tuche.



Kleinhandel

Telephon Ring 5959

Großhandel

Heinrich Kleinert, Liegnitz

Ofensetzmeister

Fernsprecher 2846

Steinweg 3

Fernsprecher 2846

empfiehlt sich zur **Ausführung sämtlicher** ins Fach schlagenden Arbeiten

Übernahme ganzer Neu- und Umbauten

Bekleiden von Fleischerläden, Bädern,
Küchen, Hausfluren usw. mit Fliesen

Belegen von Fußböden mit Fliesen

Lager von weißen und aller Arten bunten
Kachelöfen, Wand- und Fußbodenplatten

Übernahme sämtlicher Reparaturen

Gustav Schulze, Marmorwerke

RIESÄ (Freistaat Sachsen)

Filiale ERESLAU 13, Neudorfstr. 115

Fernruf Ring 1117

Ausführung aller Marmorarbeiten, speziell Bauarbeiten, als: Treppen- und Fußbodenbeläge, Wandverkleidungen, Kamine; ferner: Tischplatten, Ladentafeln, Schalttafeln, Waschtischaufsätze, Café-Tische.

Brückenwagenfabrik G. Schönfelder

Inh.: Ingenieur **R. Beier**

Telephon
Ring 2399

BRESLAU, Westendstraße Nr. 23

Gegründet
1827

Älteste Spezialfabrik Schlesiens

liefert **Waggonwagen** bis zu den größten Dimensionen, mit elektrischer, Dampf-, Wasser- oder Luftdruckentlastung,

Kranwagen, Fuhrwerk-, Vieh- und sämtliche andere Wagen für gewerbliche Zwecke in modernster und stärkster Ausführung.

Otto Stade, Breslau 2

Groß-Sattlerei

Fernsprecher: Ring 11273

*

Tauentzienstraße 109/13

Wasserdichte

Pferde-Regendecken

Arbeits- und Kutschgeschirre

in großer Auswahl

Wagen- und Erntepläne

aus prima Segelleinen

Im Herzen von Liegnitz

Erstes u. ältestes Fabrikations-
und Versandgeschäft f. kompl.

Braut - Ausstattungen!



Wäsche **aller Art**
eigener Herstellung

Sämtliche Leinen für landwirtschaftl. Zwecke
Pferdedecken · Sackfabrik · Ernteplauen

Leinenhaus
WOLFF KRIMMER

Inh.: Georg Doctor

Liegnitz, Frauenstr.1 · Gegr.1848 · Fernruf 2039

**Erdbeeren, Stachelbeeren, Kirschen
Pfirsiche, Aprikosen, Pflaumen, Birnen
Äpfel, Falläpfel, Schnittbohnen**

kauft jeden Posten

Erwin Fritsche

Früchte- und Gemüse-Konservenfabrik
Koischwitz bei Liegnitz


Abnahmestelle:

Liegnitz, Mittelstraße 76/77

Fernruf Nr. 2514, 2877 * Telegr.-Adresse: Transit

HEINRICH LANZ, MANNHEIM

Verkaufsfiliale u. Lager: Breslau, Kaiser-Wilhelm-Str. 35



Landbaumotor Lanz

In einem Arbeitsgange gartenmäß. Feldarbeit, dadurch Höchsternten
Kultivierungsmaschine für Ödländereien, geringe Wiesen und grö-
ßere Fischteichflächen, zugleich als Traktor für Wirtschaftsfuhren
Ackergeräte aller Art :: Garbenbinder

J. Schätzle

Fernruf 2634

LIEGNITZ

Jauer-Straße 67

**Automobile · Motorräder · Fahrräder
Fahrrad · Hilfsmotore**

Konstruktionsbüro · Reparaturwerkstatt

Autogene Schweißanlage

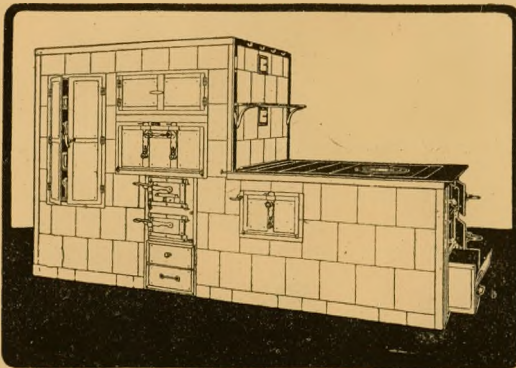
Vulkanisieranstalt · Schlosserei

Bereifungen - Benzin - Öle - Fette

ALBERT THIENEL NACHE.

OFEN-FABRIK

BRESLAU IX, SCHWENCKFELDSTR. 18 ♦ FERNSPR. RING 488



**KACHEL-
ÖFEN
HERDE
KAMINE**

JEDER STILART
IN MARMOR
SANDSTEIN
IMITATION
KACHELN



Dampflokomobilen Motorlokomobilen

Dreschmaschinen hierzu für alle Ansprüche
mit absolut sicher wirkender Sicherheits-Einlegevorrichtung.

Göpel aller Größen

Hand- und Göpeldreschmaschinen

in mannigfacher Ausführung.

Putzdreschmaschinen

:: mit halber und ganzer Reinigung ::

Breitdreschmaschinen

für 2 bis 4 Pferdekräfte ::: Verstellbare Vorgelege

Häckselmaschinen

von der kleinsten bis zur größten Sorte für Massenleistungen.

Rübenschneider, Rübenreißer, Schrotmühlen

Haferquetschen, Trieure

für alle Zwecke u. in allen Größen.

Drillmaschinen

des bestens bewährten Diagonal Särad-Systems

mit feststehendem Saatkasten, ohne Regulierung.

Gras- und Getreidemähmaschinen

eigenes, hervorragend gediegenes Fabrikat.

unübertroffen in Ausführung und Leistung.

**Pferderechen, Heuwender, überhaupt alle in
landwirtsch. Betrieben benötigten Maschinen
und Geräte in nur erstklassiger Ausführung.**

Tüchtige Vertreter überall, wo noch nicht vorhanden, gesucht.

Vereinigte Fabriken landw. Maschinen

vorm. **Epple und Buxbaum**

Breslau 13, Kaiser-Wilhelm-Strasse 104.

Emil Gärtig, Liegnitz

Fernsprecher 2212

Frauenstr. 32

gegenüber d. Frauenkirche

Sarg-Fabrik u. Beerdigungs-Institut

empfiehlt sein Lager versandfertiger Särge in Metall,
Eichen, Kiefernholz und Imitation zu billigen Preisen

Sarg-Matratzen, Steppdecken mit Kissen
u. Jäckchen, Sterbekleider in allen Farben,
Häubchen, Strümpfe und Handschuhe

Übernahme von

Beerdigungen, Leichentransporten

von und nach außerhalb

Parade-Ausstattung in Extra-Garnitur

Aufbahrunen

Trauer-Dekorationen

*Eigene Kernleder-
Treibriemen-
Fabrik.*

*Sämtliche techn.
Gummi-
waren.*

*Technische und
elektrotechnische*

*Öle,
Packun-
gen.*

*Fette,
Dichtun-
gen.*

Fabrik-Bedarfs-Artikel.

v. Dolffs u. Helle
Breslau 2
Tauentzienstr. 59, Fernspr. R. 7828.

Hermann Freund, Breslau

Fernspr. R. 8895

Tauentzienstraße 108

Fernspr. R. 8895

5 Minuten vom Hauptbahnhof

Großhandlung in Seilerwaren und Bindfaden

empfehlte alle Sorten Seilerwaren für landwirtschaftliche und technische Zwecke, wie

Heu-, Ernte-, Binde- u. Windeseile, Lenk- u. Ackerleinen, Kreuzleinen, Zug- u. Anbindestricke, Bindegarn u. Garbenbänder zu billigsten Tagespreisen

Nur anerkannt gute Qualitäten

F. Wels Wagenbau

Breslau I, Hummerei 16 u. 42.

Größte Ausstellung von Kutschwagen.

Eigene Fabrikate
ersten Ranges,
modernste Form
u. Ausstattung
zu mäßigen
Preisen!



Reparatur-Werkstätten, auch für Auto-Carrosserie. Gebrauchte Wagen in großer Auswahl.

Fernspr.

1584

Musterbuch u. Angebot portofrei!

bear. 1850

S. Sternberg Düngerhandlung

Reichsbank-Giro-Konto.

BRESLAU

Postscheck-Konto Nr. 1526

Fernsprech-Anschluß Ring Nr. 669 und 697

Schweidnitzer Stadtgraben Nr. 13

Großhandlung in Kraftfutter und Kunstdünger

Gegründet 1850

Gehaltsgarantie unter Kontrolle der landw. Versuchsstation
BRESLAU, HALLE a. S. usw.

L. E. Meyer & Co

Liegnitz

Luisenstraße 30



Holzhandlung

Ankauf

schlagreifer Nadel- u. Laubholzbestände
sowie aufgearbeiteter Schläge, die zu
Nutz- u. Grubenholz, sowie zu Masten,
Schwellen u. Schleifhölzern geeignet sind

Fernsprecher Nr. 1547 · Telegr. Adresse: Meyco

Ernst Hofmann & Co.

Breslau, Klosterstraße 66

Gegründet 1843

Fernsprecher Ring 381

Allgemeiner Maschinenbau
Dampfmaschinen usw.

Eisengießerei

Grauguß jeder Art — Großes Modellager

Kesselschmiede

Neueinrichtungen und Reparaturen für Ziegeleien
Zuckerfabriken, Brennereien usw.

Lokomobilreparaturen

Gegr. 1870

Gebr. Prankel


Gr. Strehlitz u. Breslau 3, Siebenhufener Straße 67

Fernruf 11


Fernruf Ring 8580

Gegr. 1870

Landmaschinen



„Phönix“
Einschar-Stahl-Kultur-Pflüge
mit Momentehebelstellung
Neue Zweischar-Kultur-Pflüge
Dreischar-, Schäl-,
Saat- und Kultur-Pflüge



Trommel- und Messerrad
Häcksel - Maschinen
für alle Leistungen
in jeder gewünschten Ausführung

Sanitäts-Drogerie

Fernspr. 2644 Liegnitz Fernspr. 2644
Karlstraße Nr. 9, Ecke Friedrichstraße

Drogen · Farben

Tierheilmittel

Krankenpflegeartikel

BLASCHKE & CO.

G. m. b. H.

Reichsbank-Giro-Konto
Postscheckkonto: 15383



Drahtwort: Blaschko
Fernruf: Ring 253

- Abt. I: Kohle, Koks, Briketts usw.
- Abt. II: Baustoffe, Dünge- u. Futtermittel
- Abt. III: Salze, Benzol, Öle, Fette
- Abt. IV: Niederlagen

**Oberschlesischer und Niederlausitzer
Kohlen- und Brikett-Vertrieb**

Hauptverkaufsgeschäft Breslau 2

Schweidnitzer Stadtgraben 21b, Ecke Neue Taschenstr.
Niederlage Verwaltung Breslau Märkische Straße Tor 12/13

Versicherungsschutz

Lebens-, Aussteuer-, Kinder-Versicherung mit u. ohne ärztliche Untersuchung, Rentenversicherung, Unfallversicherung einzelner Personen, Gesamtunfallversicherung, lebenslängliche Eisenbahn- u. Dampfschiffsunfallversicherungen, Unfallversicherung m. Beitragsrückgewähr, Haftpflichtversicherung gewähren

die öffentlich-rechtlichen Versicherungsanstalten der Provinz Schlesien

den schlesischen Landwirten

nach neuzeitlichen Bedingungen und zu niedrigen Beiträgen.

Landschaftsschuldner

können ihre Tilgungsfondsbeiträge, den Tilgungsfonds selbst oder dessen Zinsertragnisse zur Beitragszahlung verwenden.

Bis 1000 Mark jährliche Lebensversicherungsbeiträge können vom steuerpflichtigen Einkommen gekürzt werden.

Dringend zu empfehlen ist der Abschluß einer

Erbanfall-Steuer-Versicherung,

die beim Erbganze bedeutende Vorteile sichert.

☛ ☛ Sämtliche Überschüsse gehören den Versicherten ☛ ☛

**Lebensversicherungsbestand August 1921:
175 Millionen Mark Versicherungssumme.**

Breslau 2, Gartenstraße 76/78, vom Oktober 1921 ab im eigenen Dienstgebäude Breslau 16, Tiergartenstraße 55/57.

Sprechsprecher: Ring 548, 8527, 8528.

Direktion

der schlesischen Provinzial-
Lebensversicherungsanstalt

der schlesischen Provinzial-
Haftpflichtversicherungsanstalt

Geschäftsstellen:

Breslau 1, Gartenstr. 76/78 — Geschäftsführer: Provinzialsekretär Schiedeck.
Breslau 2, Gartenstr. 76/78 — Geschäftsführer: Oberinsp. Wagner, Oberinsp. Hein.
Waldenburg, Freiburger Str. 15 a — Geschäftsführer: Oberinspektor Rother.
Liegnitz, Viktoriastr. 15 — Geschäftsführer: Oberinspektor Klemmahn.
Görlitz 1, Bismarckstr. 27 — Geschäftsführer: Bürodirektor a. D. Kruiske.
Görlitz 2, Emmerichstr. 56 — Geschäftsführer: Oberinspektor Gloger.
Beuthen OS., Bahnhofstr. 31 — Geschäftsführer: Oberinspektor Hartlich.
Neustadt OS. 1, Untere Mühlstr. 20 — Geschäftsführer: Oberinspektor Schroeter.
Neustadt OS. 2, Untere Mühlstr. 20 — Geschäftsführer: Oberinspektor Wüsthube.

„Borchard-Stübel“

(Inh. Max Sträubler)

Junkernstraße 26

Breslau

Eckhaus Schubbrücke

Telephon Ring 7303





Schokoladen, feinste Konfekte,
Marzipan, Zuckerwaren, Kekse,
Kleingebäck, Kaffee, Tee, Kakao,
Echte Nürnberger Lebkuchen,
Bonbonnieren, Attrappen



Versand nach auswärts

Versand nach auswärts



WAAGEN

JEDER GRÖSSE
U. TRAGKRAFT

in bewährten zuverlässigen Konstruktionen insbes.

Fuhrwerks- und Viehwaagen

Kran- und Schmalspurbahn-

Kippmulden- und starke Dezimalwaagen

BRUNO PFEILER

Brückenwaagenfabrik

Gegründet 1876

LIEGNITZ 56

Fernsprecher 2637

Th. Flöther, Maschinenbau

Aktiengesellschaft

Filiale Breslau

Kaiser-Wilhelmstraße 36,38 O Telephon Ring 770

Lokomobilen Dampf-, Motor- und Putzdreschmaschinen Strohpressen

Pflüge, Kultivatoren, Eggen,
Drillmaschinen,
Göpel, Dreschmaschinen,
Häckselmaschinen, Rübenschneider.

Janetzki's Originalsaaten

sind hochertragreich, winterhart und lagerfest

- Original Janetzki's Schlesischer Raps
- Original Janetzki's Wintergerste
- Original Janetzki's Winterweizen frühe Kreuzung I
- Original Janetzki's Früher Sommerweizen
- Original Janetzki's Schwarze Pferdebohnen

Saatzuchtwirtschaft Waltdorf

Kreis Neisse

Otto Pucher * Liegnitz

Gurkeneinlegerei und Sauerkohlfabrik
Gemüse- und Südfrüchtegroßhandlung
Käsefabrik



Geschäftsleitung u. Hauptbetrieb:
Liegnitz, Jänischenstraße 9/11

.....

Zweigbetriebe: Groß Beckern bei Liegnitz Nr. 74 und Nr. 2	Reichsbank-Giro-Konto Postcheck-Konto Breslau 1814
Zweigniederlassung: Steinau a.O.	Fernsprecher Nr. 2079, 2099
Bankverbindung:	Für Ferngespräche: Nr. 2099
Deutsche Bank, Filiale Liegnitz	Telegramm-Adr.: Gurkenpucher

.....

Bin stets Käufer für

Gemüse aller Art

insbesondere

grüne Gurken, Zwiebeln, Kartoffeln
Weiß-, Rot- und Wirsing Kohl



Angebote (nur ladungsweise)
von Großanbauern wie Kommissionären stets erwünscht

Reinhold Bössert

Lederhandschuh-Fabrik
 Verkauf nur eigener Fabrikate

Breslau 5

Neue Schweidnitzer Straße 15

Einzel-Verkauf nur im Hochparterre

Versand nach auswärts in Doppelbriefen

Preisliste auf Wunsch zu Diensten



BRUNNER & SEIZ

Inhaber: Albert Brunner

Fernsprecher Ring Nr. 8704 * Postscheck-Konto Nr. 8929

Gegründet 1904

Vornehme Herrenkleidung nach Maß

Stets Eingang von Neuheiten
in Stoffen bester Fabrikate

BRESLAU I, SCHWEIDNITZER STR. 43, I
im Hause des Herrn Juwelier Klee

Bernhard Salinger

Liegnitz, Goldberger Str. 6

Fernruf 2281

Innenausstattungen

Gardinen, Teppiche, Linoleum, Tapeten, Läufer

Ältestes und führendes Spezialgeschäft am Platze
Auswahlendungen u. Vertreterbesuch bereitwilligst

Louis Schäfer, Breslau II

Tauentzienstr. 38, Samengroßhandlung

Fernsprecher: AMT RING Nr. 92

ist ständiger

Käufer und Verkäufer aller

landwirtschaftlichen Sämereien und
übernimmt in seiner modern ausgestatteten

SAATREINIGUNGSANSTALT PARADIESSTRASSE Nr. 11

jeden Pflten unreiner Sämereien zur schnell-
sten, zweckmäßigsten und billigsten

Reinigung von Unkräutern,

Seide ufw.

Enthüllung von Gelbkleekappen.

M. Kragen & Co., Breslau II

Tauentzienstraße Nr. 38

Fernsprecher: AMT RING Nr. 444

Papierwaren-
Metallkurzwaren-
Säckchenfabrik

und Akzidenzdruckerei

liefert in erstklassiger Qualität und promptest
Musterbeutel aller Art, Mufterumschläge, Lohn-
und Verfantaschen, Klappentaschen, Sack-
u. Mehletiketten aller Arten, Anhängeetiketten
Klammern, Couverts, Briefbogen ufw. ufw. ufw.

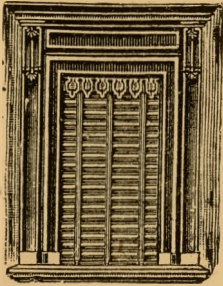
Gebrüder Alexander, Breslau

Königsplatz 8

Bank- und Woll-Geschäft

gegründet 1833

kaufen gegen eigene Rechnung und nehmen auf ihr Kommissionslager, eventl. gegen Bevorschussung, zum konjunkturgemäßen Verkauf in- und außerhalb der Wollmarktzeit alle Sorten Schafwolle im **Schweiß**, in **Rückenwäsche** und **Fabrikwäsche**. — Aufträge für **An- und Verkauf von Wertpapieren** werden kulant ausgeführt.



Heinrich Freese

Fernruf Ring 310 **Breslau 3** Begründet 1854
Siebenhufener Str. 66



Sonnen- u. Rolljalousien
Klapppläden Schiebegitter

Alle Reparaturen

Franz Prauser

Gegründet 1878 **Liegnitz** Fernruf Nr. 1390
Frauenstr. 63



Billigste Bezugsquelle für
Seifen und sämtliche Waschmittel
Maschinenöl : Zentrifugenöl
Wagenfett

Achtung!**Achtung!**

Zu erstaunlich niedrigen Preisen empfiehlt:

Hemdentuch, Linon für Leib- und Bettwäsche,
 Reinleinen und Halbleinen in allen Breiten,
 Bett-Inletts, Züchen, Bettdamaste in schönen
 Mustern, Schürzenstoffe, Handtücher, Wisch-
 tücher, Tischtücher und Servietten, Taschen-
 tücher, Herren-Taghemden, Oberhemden für
 Herren, Damen-Taghemden mit u. ohne Stickerei
 in allen Ausführungen

Spezialität: Wasserdicht imprägn. Pferdedecken

===== mit Oesen und Lederberiemung =====

Alles Artikel nur in erstklassigen Qualitäten

Mit bemusterter Offerte stehe gern zu Diensten

Wilhelm Just, Friedland, Bez. Breslau

Fabrikation leinener und baumwollener Waren

Versand direkt an Private, porto- und verpackungsfrei

Ich bitte meine Preisliste einzufordern

Schlesische Genossenschaft zur Verwendung von Spiritus zu technischen Zwecken E. G. m. b. H.

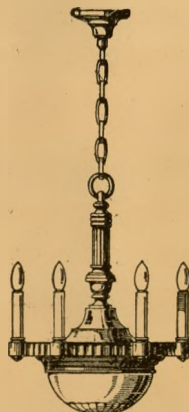
Breslau 5, Neue Schweidnitzer Str. 15

Fernruf Ring 1037

.....
Elektrischlicht
Spirituslicht

und alle Ersatz- und
 Installationsteile

.....



.....
Koch-, Heiz- u.
Plätt-Apparate

Umänderungen u. Repa-
 raturen in eig. Werkstatt

.....

Landwirtschaftliche Gemüseverwertung

e. G. m. b. H.

Liegnitz, Gerichtsstraße 1

Telegramm-Adresse: Landgemüse * Fernsprecher 1020 und 1027

Genossenschaftliche Vereinigung
von etwa 200 Landwirten, größerer
Gemüsebauer des Land- und Stadt-
kreises Liegnitz und benachbarter Kreise



An- und Verkauf von
Speise- und Saatkartoffeln

Weißkraut, Rotkraut, Mirsingkohl
grünen Gurken, Zwiebeln
sowie allem anderen Früh- und Herbstgemüse



Der Neuzeit entsprechend eingerichtete
Gurkeneinlegerei und Sauerkohlfabrik

Franz Saalfeld

reinigt und färbt alles!

Pelzfärberei

für jedes Pelzwerk

Kaninfelle

werden auf


Seal

geschoren und gefärbt

Franz Saalfeld, Liegnitz

Ring 3, Lübener Straße 12, N. Goldberger Str. 7
Fernruf 2010 N. Carthausstr. 1 Fernruf 2010

F. W. Rosenbaum



Hoflieferant Sr. Hoheit des Herzogs von
Sachsen-Meiningen u. Sr. Hoh. des Her-
zogs Ernst Günther z. Schleswig-Holstein

BRESLAU

Postscheck-Konto Breslau 1916
Bank-Kto. Commerz- u. Privatbank
Fernsprecher Ring 3178 und 4640



Geschäftslokal: Schuhbrücke 73 · Fabrik: Gräbschener Straße 281

Fabrik für Luxus-Geschirre
Sättel u. Reitzeuge
Wagen- u. Auto-Karosserien

Illustrierte Kataloge stehen zur Verfügung

A. Keller, Breslau 6

Friedrich-Wilhelm-Straße 30

Fernruf Ring 1250

Bahnstation Breslau West

**Ständiger Lieferant vieler großer Herrschaften, Güter,
Behörden, Fabriken**

Großes Lager in:

Dampfpflugölen, Motorpflugölen

Heiß- u. Sattdampf-Zylinderölen

Autoöle für Personen- und Lastwagen

gelbes Friedensfett, beste Wagenfette

Schwefelsäure arsenfrei 66°

hoch antiseptisches Carbolineum

Gummischläuche für kaltes, heißes Wasser und Dampf

Dichtungsmaterialien, Riemen aus Leder u. Kamelhaar

Gustav Sobanski, Liegnitz

Gurkenkonserven- u. Sauerkohlfabrik

Gemüse- und Zwiebeln-Großhandlung

Kontor u. Fabrik: Bruchstr. 4 — Gegr. 1902

Fernsprecher 1191, 1192, 1193, 1976
für Ferngespräche 1976

Drahtanschrift: Sobanski, Liegnitz
Reichsbank-Giro-Konto

Bankverbindung:

Deutsche Bank Filiale Liegnitz,
Bank für Handel und Industrie
Filiale Liegnitz

Postscheckkonto 3327 Breslau

**Abnehmer für alle landwirt-
schaftlichen Produkte wie:**

**Kartoffeln, Mohrrüben
Zwiebeln, Weißkohl usw.**

Versichere dein Vieh

bei der

„Halensia“

gegen alle vorkommenden
Gefahren

Bezirksdirektion
Breslau 17

Telephon: Ring 2543.

Bruno Linke

Getreide
Sämereien * Landesprodukte

Bank-Konto: Dresdner Bank, Filiale Liegnitz

Postscheck-Konto: Breslau 35396

Telegramm-Adresse: Samenlinke

Telephon: 1335

Liegnitz

Raupachstraße 15

Ecke Schubertstraße

Kaffee-Groß-Röferei

Tee

Konserven

Kakao

Spirituosen

Schokolade

Weine

Richard Klose, Liegnitz

Breslauer Straße 2

Spezial-Abteilung für Zigarren

Groß-
handel

Kolonialwaren

Klein-
handel

Sernsprecher 2509

Postscheckkonto 16942

Maximilian Kramer Möbelfabrik * Breslau

Werkstätten und Ausstellungs-Räume:
Tautenzienstraße 53 :: Telefon: Ring 1926

Hotel „Vier Jahreszeiten“

verbunden mit Weinrestaurant
BRESLAU, Gartenstr. 66/70
Fernsprecher Ring 6485, 6486.

Vorzügliche Küche. Auserlesene Weine.

Für Hochzeiten u. Festlichkeiten jeder Art
empfehlen wir unsere hochvornehmen Säle.

Kunstdünger

aller Art, besonders hochproz.

Superphosphate
und **Ammoniak** * **Superphosphate,**

Knochenmehl

entleimtes mit $\frac{3}{4}$ –1% Stickstoff
und 30–31% Phosphorsäure,
unentleimt mit 4–4½% Stickstoff
und 20–22% Phosphorsäure,

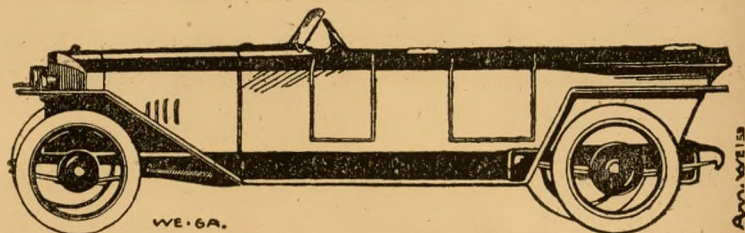
alles maschinenstreu fähig,
trocken und unter Bürgschaft
des vollen Gehalts an Pflanzen-
Nährstoffen, ferner beste Sorten

Phosphorsauren Kalk (Präcipitat)

aus reinen Knochen hergestellt,
garantiert 40–42% Phosphor-
säure, als Beigabe zum Vieh-
futter unentbehrlich, empfiehlt

CERES,

Aktiengesellschaft f. chem. Produkte, Ratibor



Zeidlers Automobil-Centrale



Verkauf
 von Personen- und
 Lastkraftwagen. Auto-Reparatur-
 Werkstatt. Anfertigung von Ersatzteilen. Aus-
 führung aller einschlägigen Arbeiten. Motor-
 pflug-Reparaturen. Miets-Garagen
 Gummi-Stocks. Benzin-
 u. Ölstation



ERWIN ZEIDLER

LIEGNITZ, BRESLAUER STRASSE 12

Fernsprecher 1386, Tag und Nacht

D. Buchholz, Liegnitz

Gegründet 1846

Erstes Spezialgeschäft am Platz
für

Damenmoden

Hüte – Blusen – Kleider
Kostümröcke – Trauerbekleidung

In der Sportabteilung:
Unerreichte Auswahl in

Sportjacken, Sportblusen
Sportröcken, Automützen
Hüten usw.

N. Kleemann

Tel. Ring 2239 Viehimportgeschäft Tel. Ring 2239

Breslau, Friedrich-Wilhelm-Straße 86

empfiehlt sich zur Lieferung von



**Milch- und
Zuchtvieh**
sowie
Zuchtbullen

sämtlicher Niederungs- und Höhenviehrrassen, von

Bayrischen, Böhmischen, Simmen-
thaler und Schlesischen Zugochsen

Wilhelm Löbel

Dampfsäge- und Hobelwerk
Baugeschäft / Holzhandlung
Liegnitz / Moltkestr. 14

Fernsprecher 2417

Postscheckkonto Amt Breslau 43960

Ausführung sämtlicher Neu- und Umbauten

Spezialität:

Landwirtschaftliche Bauten aller Art

Zeichnungen, Gutachten, Taxen

Großes Lager

in Rundholz und Schnittmaterial aller Art

**Ankauf aller Sorten Nadel- und Laub-
Rundholz sowie ganzer Waldbestände**

J. Kurländer

Breslau 17, Frankfurter Straße 69

Telephon Ring 3860 u. 7232

Stallungen: Frankfurter Straße 95

empfiehlt größte Auswahl von

**Wagen-, Reit- und
schweren Arbeits-
Pferden**

S. Guttentag

Breslau, Altbüßerstraße 5

Spezial-Versandhaus

**vornehmster Bekleidung
für Herren und Knaben**

Besondere Abteilung
für Jagd-, Reit- u. Automobil-
Bekleidung

**Wirtschafts- und Haus-Joppen
Pelz-Röcke und -Joppen**

Empfehle besonderer Beachtung
meine erstklassige Maß-Abteilung sowie
meine geschmackvollen Neuheiten in
Bekleidung für Jünglinge, Knaben und
Kinder

Diener-Bekleidung !!

Bockröcke, Fahrröcke, Kutscher-Mäntel
und -Pelze, Diener-Jackett-, Rock- und
-Frockanzüge, Groomanzüge, Stall- und
Hausanzüge, Kutscher-Hüte, -Mützen und
-Handschuhe

Wasserdichte imprägnierte
Regenmäntel und Pelerinen

Gummimäntel

Dauerhafte Stoffe :: Anerkannt billige Preise

Auswahlsendungen bereitwilligst

Stoffproben aller Arten unberechnet, portofrei

C. Paul Wilding

Hoflieferant · Breslau 8 · Klosterstr. 103
Fernsprecher Ring 1232 · Postscheckkonto Breslau 28272

**Fabrik für Wagen
und Automobil-Karosserien**

Braut-Wäsche-Ausstattungen

Eigene Fabrikation bester Kettgarn-Leinen

für Leib- u. Bettwäsche, Tischzeuge, Hand-
tücher, Taschentücher, Drell und Inletts.

Hermann Jaekel, Breslau

Weidenstraße 34, am Christophoriplatz.

J. F. Richter, Liegnitz

Goldberger Straße 38 und 39

Älteste Glas- u. Porzellan-Handlung Schlesiens

Fernsprecher 2245 Errichtet 12. Mai 1775 Tel.-Adr. Glasrichter

Lampen und Luxuswaren

**Eigene Glas- und Porzellan-Malerei
mit Druckerei**

Glasgravier- u. Schleifanstalt

Eduard Kühne

Gegründet 1857 Hoflieferant Fernruf Ohle 657

Breslau, Kaiser-Wilhelm-Straße 3

ff. Herren-Maßschneiderei

prompteste Lieferung eleganter

Herren-Garderobe

bei solidester Preisnotierung
unter Garantie für erstklassigen Sitz

Bestsortiertes Lager in

Oberhemden, Herrenstrümpfen
u. Socken, Hosenträgern u. a. m.

Landbank A. G.

staatlich anerkannte gemeinnützige
Siedlungsgesellschaft

Gegründet 1895

Berlin SW 11, Dessauer Str. 39/40

20 Millionen Mark Aktienkapital

20 Millionen Mark Obligationen

Ländliche Siedlungs- und Rentengutgründungen

Vermittlungsabteilungen für: Düngemittel, Saaten, Futtermittel, Kohlen,
Beleihungen landwirtschaftl. Grundstücke, Hypothekenregulierungen.

Abteilungen für: Vermessung, Bauberatung, Torfberatung.

Ankauf für eigene Rechnung bis 1920
rund 253770 ha; Verkauf: 250880 ha.

Kommissionsweiser Verkauf:
47530 ha an zusammen 7592 Käufer

HEINR. BARTNECK

Telephon 1564

LIEGNITZ

Jauerstraße 44



Last- und Personen-Automobile

AUTO - FAHR SCHULE
VULKANISIER-ANSTALT
BENZIN- u. ÖLSTATION
Ersatzteile, Mietgaragen

General-Vertreter
der Stoewer-Automobile

Kraftwagen-Reparatur-Werk

Otto Umbach, Liegnitz

Agentur und Kommission

Abteilung 1

Grundstücksverkehr

An- und Verkauf von Gütern und Grundbesitz jeder Art

Abteilung 2

Warenverkehr

Kommissionsweiser Verkauf von Waren aller Art

Kontor und Lager: Schützenstraße 14

Bankkonto: Mittelstandsbank Liegnitz. Postscheckk.: Breslau 27605

Telegramm-Adresse: Umbach, Liegnitz

Fernspr.: Liegnitz 2878

R. Siegert, Breslau

Bildhauer und Steinmetzmeister

Steinstr. 85, zwischen alt. Magdalena- u. alt. Mauritius-Friedhof

Zweiggeschäft: Ofener Straße 105a, am Bernhardin-Friedhof

Werkstätten für Bildbauerei, Grabmatkunst

und alle anderen Steinmetzarbeiten

Telephon Ohle 1830 ❖ Telephon Ring 11989

Große
ständige
Ausstellung
von Grab-
denkmälern
Stein-
straße 85



Silberne
Medaille
Breslau
Jahrhundert-
Ausstellung
Abteilung
Friedhofs-
kunst

ausgef. Breslau, alter Magdalena-Friedhof, Steinstraße

Schlesische Dachpappen- u. Kunststein-Fabrik
C.H. JERSCHKE, G. m. b. H.

Fernsprecher: R. 749
und 143

BRESLAU

Kontor: Moltkestr. 2
vor dem Odertor

Postscheckkonto 1600 Breslau

fertigt seit Jahren als bewährte Sonderheiten:

**Eisen-
beton-**

**Kultur- und Gewächshausbauten,
Frühbeetkästen genau nach Maß,
Pfosten u. -Platten für massive Zäune.**

Vorzüge: Feuersicher, witterungs- und frostbeständig, größte Haltbarkeit von unbegrenzter Dauer, nur einmalige Anschaffungskosten. Die Nachteile, welche den Ausführungen bei Verwendung von Holz u. Eisen anhaften, d. i. Faulen, Rosten, die immer wiederkehrenden Unterhaltungskosten, sind bei Eisenbeton ausgeschlossen.

Anschläge kostenfrei! Viele Empfehlungen!

*** * Anerkannt saubere, akkurate Ausführung! * ***

**DETEKTIV-INSTITUT
u. AUSKUNFTTEI 'LUX'**

LIEGNITZ

HIRSCHBERG

Mittelstr. 77, Fernspr. 3204

Bahnhofstr. 47, Fernspr. 344

Direktor Martin Evers

Ehemaliger Geheimagent einer der höchsten militärischen Dienststellen, Fachmann seit 1910, der mit größtem Erfolg auf dem ganzen Kontinent, Afrika und Südamerika gearbeitet hat.

**Streng gewissenhafte und diskret.
Bearbeitung sämtlicher Aufträge
Stets neue Erfolge. Erstklassige
erprobte Beamte u. Beamtinnen**

Mitglied des Deutschen Detectiv-Bundes, sowie des Reichsbundes
Deutscher Detecteien

Johannes Haag

Maschinen- u. Röhrenfabrik

Aktiengesellschaft

Breslau 10, Lehndamm 67

Telefon Ring 2851

Zweigbureau

Waldenburg in Schlef.

== Ingenieur S. Lehms, ==

Töpferstraße 8, Telephon 388

baut seit 1843 als Spezialität
für Wohn-, Geschäfts- und

Industriebauten

Zentralheizungs-, Lüftungs- und
Warmwasserbereitungs-Anlagen

Großraumheizungen, Fernheizwerke

Abdampf- und Abwärmeverwertung

Trocken- und Befeuchtungsanlagen



Birkenfeld & Cohn, Breslau 2

Gegr. 1871

Futtermittel-Großhandlung, Neue Taschenstraße 25
offerieren auf Anfragen

Mastfutter

nur in einwandfreier Qualität

Ölkuchen, Fleisch-Fischmehl usw.

Paul Hart
Gartenarchitekt
Breslau 16 • Sternstr. 114
Versand von Blüten u. Rasensetzstauden
Große Gold-Med. f. d. Staudengarten
auf der Jahrhundert-Ausstellung.
Ausführung v. Garten-, Park-,
Friedhofs-, Obst- u. Teichanlagen,
Sport- u. Spielplätze.
Tel. 3122



Beeren-
sträucher

Erdbeeren

Rasen-
ersatz-
stauden

Obstbäume

Soalier-
obst

Blüten-
stauden

H. Wilde :-: Liegnitz

Erstklassiges Damen- und Herren-
Ring 25 Frisörgeschäft Fernr. 2620

Anfertigung aller einschläg. Haararbeiten
sämtl. Parfümerie u. Toiletteartikel
moderne Schönheitspflege
Ondulation, Haarfarben
Manikure

*

S. Lubowski Nachfolger

Inh.: Otto Bertram

Liegnitz, Neue Breslauer Straße 6/7

Apfel- u. Beerenweinkelerei, Fruchtsaft-
presserei und -Siederei, Essenzenfabrik

Fernsprecher Nr. 2571 * Postscheckkonto 3369

Bankkonto: Deutsche Bank, Filiale Liegnitz

kauft jeden Posten



**Preßäpfel, frische reife Stachelbeeren,
Erdbeeren, Johannisbeeren, Brombeeren,
Himbeeren, Heidelbeeren, Sauerkirschen**

zu höchsten Tagespreisen und stellt
auf Wunsch Versandgefäße zur Verfügung


Verkauf von Fertigwaren nur an den Zwischenhandel

Gebr. Huber • Breslau XIII

Neudorfstraße 63 — Fernsprecher Ring 6667



Zement-Röhren
mit und ohne Eiseneinlage



Drainage-Auslässe
mit beweglichem Verschluss

Drainage - Ausmündungs - Kopfstücke
zum Schutz der Böschungen

Zementschleusen u. Rückstauklappen
für Wiesenbewässerung u. Teiche

Fußboden-Fliesen aller Art, Beton- und Eisenbetonbauten

Menzel & Nagel

Maschinenfabrik

Breslau VII


Höfchenstraße 36/40

Telefon Ring 3169 u. 6520 :: Tel.-Adr.: Menzel Nagel, Breslau

Landwirtschaftl. Maschinen und Geräte aller Art

besonders preiswert unter kulantesten Zahlungsbedingungen

Größt. Lager am Platze



General-Vertretung der weltberühmten Spezial-Fabrik

R. Wolf, Akt.-Ges.

Magdeburg-Buckau

in **Dampfdreschmaschinen**
Motordreschmaschinen
Lokomobilen
Strohpressen

Tüchtige Monteure jederzeit zur Verfügung
Reserveteile in größt. Auswahl stets am Lager

Oswald Hübner ✧ Breslau II

Gegründet 1869 Schweidnitzer Stadtgraben 28 Gegründet 1869

Landwirtschaftliche Samenhandlung

Fernspr. Ring 462 / Tel.-Adr. Hübner-Samenhandlung-Breslau / Postscheck Breslau 2462
 offeriert unter Garantie für Reinheit, Keimfähigkeit und Sortenechtheit:

Kleesaaten
 und sämtliche anderen
landwirtschaftlichen
Sämereien,
Grassaaten aller Arten,
Mischungen
für Wiesen-, Weiden- und
Parkanlagen
 in zweckentsprechender
 Zusammenstellung.

Möhren-, Runkel-
und Zuckerrübensamen.
 Vertriebsstelle von
Futterrunkelrüben-
Originalsaat:
 Kirsche „Ideal“,
 v. Borries „Eckendorfer“,
 Jaensch
 „Ovana“ und „Teutonia“.

Bemusterte Angebote und Preisverzeichnis bitte einzufordern.

L. Wolf Söhne

Inh.: Georg Leopold Zehrendt

Liegnitz, Frauenstraße 8

Fernspr.
2791

Geschäftshaus für

Fernspr.
2791

Glas, Porzellan, Steingut, Luxuswaren

Lederwaren, Galanterie- und Spielwaren

==== Haus- und Küchengeräte ====

Emaillwaren

Spezialität: Moderne Beleuchtungskörper

für Gas und Elektrisch

Preiswerte Hochzeits- und Gelegenheitsgeschenke

ARTHUR BERGMANN

Bank-Konto: Dresdner Bank, Bunzlau; Bankverein, Bunzlau · Postscheck-Konto:
Breslau Nr. 32135 · Fernsprecher Nr. 80 · Telegramm-Adresse: Bergholz

Holz en gros BUNZLAU


Kauft laufend:

Bau- und Nutzholz
Gruben-, Schleif- u. Brennholz
in Laub- und Nadelholz, sowie ganze
Waldbestände



FMK

WAGEN u. KAROSSERIEN
zu soliden Preisen
in erstklassiger Ausführung
baut
und
repariert



L. KRÁLIK vorm. SCHUSTALA

• WAGEN- und KAROSSERIEBAU •

Verlangen Sie

TAUENTZIENPLATZ 7
TELEFON: RING
1904

Offerte!

BRESLAU 5

Albert Ullmann & Co.

Fernruf Nr. 14 **Neumarkt i. Schl.** Fernruf Nr. 14

Zuchtvieh aller Rassen
Zugochsen, bayrische u. schlesische
Ostpreußische Stiere u. Futterbullen
Ostpreußische Kalben

Besonderen Wünschen wird Rechnung getragen

Schlachtvieh

wird in Zahlung genommen



Ständige Auswahl von

ARBEITSPFERDEN

schweren und mittelschweren Schlages

Alfa Laval Separatoren

für Hand- und Kraftbetrieb

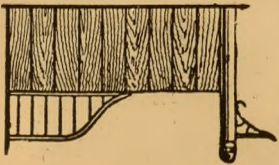
Molkerei-Anlagen und
Kühlmaschinen-Anlagen

Umbau veralteter Betriebe

H. Lezius · Breslau 13

Viktoriastr. 95

Fernspr. Ring 10634



Emil Fleissig

Breslau 13, Steinstr. 18

Fernsprecher Ring Nr. 3008

Fabrik: Neumarkt i. Schles.

moderne schmiedeeiserne Stalleinrichtungen für Pferde, Rind-
u. Schwarzvieh, schmiedeeiserne Stall- u. Fabrikfenster, Sack-
u. Kastenkarren, Futterbahnen, Eisenkonstruktionen u. schwere
Blecharbeiten.

THIEL & KUHR

Breslau 9, Fürstenstraße 40

Fernruf: Ring 9188

Fernruf: Ring 9188

Hauswasserversorgungen
Selbsttränk-Anlagen
Elektro-Motore

Be- und Entwässerungen
Heizungs- und Trocken-Anlagen
Warmwasserbereitungen

Elektrische Wäscherei-Einrichtungen
Reparaturen

Angebote und Besuche kostenlos und unverbindlich

Gegr.  1871

Landwirte! Ihr baut jetzt billig!

Infolge besonderer staatl. Zuschüsse sowie sparsamer Baukonstruktionen verbilligen sich bei Arbeiter- und Beamtenwohnungen die Baukosten um zwei Drittel.

Baupläne und Auskünfte durch:

Paul Sorembe, Prausnitz

Fernspr. Nr. 11 (Bez. Breslau) Fernspr. Nr. 11

Spezial-Baugeschäft der Asmus'schen Spezialkonstruktionen

Ausführung von Maurer-, Beton- und Zimmerarbeiten
Herstellung von Türen, Fenstern, Schlafzimmer- und
Kücheneinrichtungen, Gartenmöbel — Anfertigung von
Grabkreuzen sowie Kircheneinrichtungen in Eiche und
Kiefer nach eigenem Entwurf — Holzlieferungen, Lohn-
schnitt, Holzbearbeitung aller Art

Bahnanschluss in Sägewerk und Tischlerei — Billige Preise

Fachm. Bedienung :: Solide Preise :: Gegründet 1889



Fernruf Ring 10 931 :: Postscheckkonto Breslau 51 731

Maschinenankaufs-Centrale schlesischer Landwirte G. m. b. H.

Eigene Prüfungsstelle für landw. Maschinen
Liegnitz, Neue-Breslauer-Straße 21 — Fernruf 2944

Zweigstelle Oppeln OS.
Rosenbergerstraße 8 — Fernruf 185

Zweigstelle Wohlau i. Schl.
Gymnasialplatz 4 — Fernruf 103

Ständiges Musterlager sämtlicher
landwirtsch. Maschinen u. Geräte

Gebrauchsartikel

für Molkereien, Land- und Forstwirtschaft sowie Gärtnereien

Artikel für den **Haushalt**

Motorpflüge

Dresch-Anlagen

für Dampf- und elektrischen Betrieb

Großes Ersatzteillager

für alle gangbaren Erntemaschinen,
Düngerstreuer usw.

Eigene Reparaturwerkstatt

mit elektrischer und autogener Schweißerei

Spezial-Monteurs zur Erledigung örtlicher Reparaturen
stets zur Hand

Maschinenankaufs-Centrale schlesischer Landwirte G. m. b. H.

Eigene Prüfungsstelle für landw. Maschinen
Liegnitz, Neue-Breslauer-Straße 21 — Fernruf 2944

Zweigstelle Oppeln OS.
Rosenbergerstraße 8 — Fernruf 185

Zweigstelle Wohlau i. Schl.
Gymnasialplatz 4 — Fernruf 103

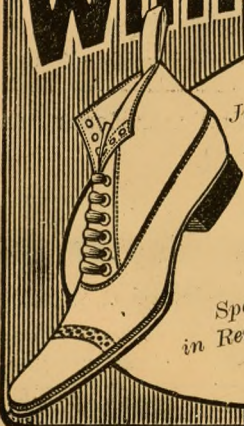
Fernruf 2702

Maßanfertigung

Vornehme
Damen- und Herren-Moden

Richard Knieb
Liegnitz, Schützenstraße 34 I
Ecke Luisenstraße

Wilhelm Eckert



Breslau I
Junkernstr. 22|24. Tel. Ohle 1169.
Allerhöchste u. hohe Anerkennungen.
Reichhaltiges Lager
und Maßanfertigung
feiner Schuhwaren.
Spezialist für gediegene Maßarbeit
in Reit-, Jagd- u. Wirtschaftsstiefeln.
Gold. Med. 1904.

Carl Janneck, Liegnitz, Steinweg 28

Wagenfabrik

Telegramm-Adresse: Janneck Liegnitz. — Gegründet 1897
Eigene Stellmacher-, Schmiede-, Sattler- u. Lackierwerkstatt

Lager fertiger Kutsch- und Geschäftswagen

Prompte Ausführung sämtlicher
ins Fach schlagenden Arbeiten

Lieferung neuer Wagen auf Bestellung
nach Mustern und Zeichnungen

Solide Preise · Reparaturarbeiten · Reelle Bedienung

Als Spezialität liefert:

Flachs-Entknoter

Doppel-Drillschare zur Leinsaat

Flachsbearbeitungs-Maschinen

Futterkuchen-Brecher

für harte Futterkuchen mit Magneten

Trommel-Häckselmaschinen

starker Bauart für große Leistungen

Kartoffel-Erntemaschinen

einfach und stark gebaut

F. W. Warneck-Oels (Schles.)

Fabrik landwirtschaftlicher Maschinen



F. Zimmermann & Co.

A.-G.

Zweigniederlassung:

Breslau 7, Götzenstr. 14

empfeht ihre erstklassigen Hauptspezialitäten:

Hallensis-Ackerwalzen

Hallensis-Untergrundpacker

Hallensis-Kartoffelpflanzlochmaschinen

Hallensis-Kartoffelzudeckmaschinen

Hallensis-Drillmaschinen

Hallensis-Handdrill- u. Dibbelmaschinen

Hallensis-Hackmaschinen

Hallensis-Hackgeräte

Hallensis-Kartoffelgraber

Hallensis-Rübenheber

Hallensis-Rübenschneider

Hallensis-Strohpresen

Hallensis-Kleedreschmaschinen

sowie alle sonstigen landwirtschaftlichen
 Maschinen und Geräte

Fernruf: Ring Nr. 3318

Drahtanschrift: Zimmermann, Breslau, Götzenstraße 14

Anton Weiss, Ratibor

Gegründet 1854

Telephon 248

empfiehlt:

Ernte- (Raps)- Plauen

Wasserdichte Schoberplauen

Wasserdichte Decken

für Wagen, Lokomobilen und Dreschkasten

Arbeiter-Schlafdecken, Strohsäcke

Sommer- und Winter-Pferdedecken, Regendecken

Jute-Ernteseile, 4fach

Gefärbte Garbenbänder mit Holzknebel

Bindegarne für Mähmaschinen und Strohpressen

Leder- und Kamelhaar-Treibriemen

Hermann Jellen, Liegnitz

Dänemarkstraße 9/10

Gurkeneinlegerei und Sauerkohlfabrik

Konserven- u. Südfrucht-Großhandlung

**An- und Verkauf von
Zwiebeln, Gemüse, Kartoffeln
Obst und Sämereien**

Fernsprecher 1536 — Gegründet 1894 — Drahtanschrift: Jellen Liegnitz

Robert Kleinpaul * Liegnitz

AugustasträÙe 28 000 Fernsprecher Nr. 2213

Ingenieur-Büro

*

Entwurf u. Bau von Zentralheizungs-,
Warmwasser-Versorgungs-, Lüftungs-,
Gewächshaus- u. sanitären -Anlagen
aller Systeme

Ingenieurbesuche und Gutachten bereitwilligst

Breslauer Chemische Fabrik Aktien-Gesellschaft

vorm. Oscar Heymann

Kontor
Tauentzienstr. 8—10

Breslau

Fabrik
Oswitz bei Breslau

offeriert unter Gehaltsgarantie

Superphosphate, Ammoniak-Superphosphate, gedämpftes, entleimtes, aufgeschlossenes Knochenmehl, Kartoffeldünger, Kalisalze, sämtliche Stickstoffdünger, Thomasschlackmehl, sowie alle anderen Düngemittel

J. Grollich · Liegnitz

Gemüse- und Kartoffel-

Großhandlung

Südfrucht-Import

Gurkeneinlegerei :: Sauerkohlfabrik

EIN- UND VERKAUF

von Speise-, Saat-

u. Fabrikkartoffeln

Grünen Gurken

Zwiebeln

★

Weiß-, Rot- u. Wirsingkraut

Speise- und Futterrüben

sowie alle sonstigen Gemüse

Geschäftsleit. u. Hauptbetrieb: **Liegnitz**, Lindenstr. 6

Fernsprecher 1926, 1078, 1079 :: Telegramm-Adresse: Gurkengrollich

Zweigniederlassungen:

Berlin, Calbe a. d. Saale, Magdeburg, Steinau a. O.

Bankkonten:

Reichsbankgirokonto, Kommunale Girozentrale Schlesiens, Breslau
Dresdner Bank, Filiale Liegnitz, Postscheckkonto Amt Breslau 1556

G. H. KUHN :: LIEGNITZ

Obstweinkellerei

Fernspr: 2190

Gegr. 1838

FRUCHTSAFTPRESSEREI

ESSIGFABRIK

kauft: alle Arten Obst und
Beeren zu höchsten
Tagespreisen

empfiehlt:

Alle Arten von
Obst, Beerenweinen
und Fruchtsäften in vorzüglicher Qualität

OTTO SCHILLING

Breslau 5 / Reich-Straße 26

Fernruf: Amt Ohle 516 · Postscheckkonto: Breslau 26921

★

Elektrotechnisches Büro

Bau sowie Reparaturen von Licht,
Kraft- und Telephon-Anlagen
Elektrische Uhren, Alarm- und
Klingel-Anlagen · Umarbeiten von
Beleuchtungskörpern · Beseitigung
v. Betriebsstörungen schnellstens

★

Ollendorff & Co.

Breslau I

Schloßplatz 4

*Fernsprecher Ring 765 * Telegr.-Adr.: Ollendorff Compagnie
Reichsbankgirokonto * Postscheckkonto Breslau Nr. 120*

Kohlen en gros

Steinkohlen

Gaskoks

Hüttenkoks

Braunkohlen

Braunkohlenbriketts



Steinkohlenbriketts

*Alleinverkauf der Staatlichen Brikettfabrik
Königsgrube OS.*

Bankhaus Thun & Co.

Breslau 2

Neue Taschenstraße 14a
(am Hauptbahnhof)

Telegr.-Adr.: Thunbank
Fernsprecher: Ring 5277

Reichsbank - Giro - Konto
Postsch.-Kto. Breslau 6491

F. von Aigner & Co., Breslau

Berliner Platz 22 (an der früheren Elser-Kaserne)

Fernsprecher Ring 103 56



Fernsprecher Ring 103 56

Wir empfehlen als besonders preiswert:

Pflüge aller Art
Acker- und Saateggen
Kultivatoren
Ackerwalzen
Düngerstreuer
Drillmaschinen
Gras-, Getreidemäher und
Binder je d e n Fabrikates
Pferderechen
Trommelwender
komb. Schwadenrechen
Jauchefässer
Pumpen

komb. Schrotmühlen
Düngermühlen
Haferquetschen
Siedemaschinen für Kraftbetr.
Trieure
Reinigungsmaschinen
Flachsentknotungsmaschinen
Strohseilmaschinen
Motor-Dreschkästen und
Motore
Lokomobilen
Strohpressen
Bindegarne

Ersatzteile f ä m t l. Fabrikate, Pressen- u. Stacheldraht

Ostdeutsche Licht- und Kraft-Industrie

Buchmann & Willner

Elektrizitätsgesellschaft m. b. H.



**Elektrotechnische Fabrik
Elektromotorenwerk**

Reparaturen aller Systeme

Großhandel

für Elektrotechnik und Industriebedarf

Spezialität:

Komplette Dresch-Motor-Wagen

Schaltanlagen, Schalttafeln, Schalttafel-
Apparate, Heiz-, Koch- und elektro-medi-

zische Apparate

Alarm-Sicherungs-Anlagen (eig. Patente)



Breslau 1

Ohlauer Straße 16—18

Telephon Ring 11888, 11863 :: Telegr.-Adresse: Olki

Älteste — 1833 gegründete — Breslauer

Beerdigungs-Anstalt

H. Ohagen

Breslau

Schuhbrücke — nur — 61/62

Telephon Amt Ring **237** und **4399**

übernimmt schnellstens, auch außerhalb Breslaus, alle bei einer Beerdigung, Überführung, Heimholung oder Feuerbestattung erforderlichen Lieferungen (Sarg, Aufbahrung etc.) sowie alle sonstigen Einzelleistungen. Auf telephonischen Anruf kommt Vertreter zur Rücksprache, auch nach auswärts, in das Trauerhaus.

**Ältestes und größtes
Institut Schlesiens**

Geschäftsergebnisse der Rheinischen Vieh-Versich. a. G. 1920

Versichertes Kapital 1139 813 407 Mark

Prämieneinnahme 28 139 520,00 Mark

Entschädigt wurden 2290 Pferde, 1809 Rinder, 110 Schweine, 38 Ziegen und 74 Schafe = 4321 versicherte Tiere, mit 15 880 939,00 Mark einschl. Erlös

Bisher seit Gründung geleistete Entschädigungen 41 315 298 Mark

Neuzugang der Prämie 1920 fast 20 000 000 Mark

Die Gesamtreserven betragen 12 766 000 Mark

Verwaltungskosten nur 13,9% der Gesamtprämie

Aufsichtsrat:

- Herr Landesökonomierat und Gutsbesitzer F. Bollig-Köln, Vorsitzender
" Gutsbesitzer H. Destrée-Effern b. Köln, stellv. Vorsitzender
" Rittergutsbesitzer P. Bollig-Weiße Burg b. Sechtem
" Ökonomierat P. Röllgen-Brühl
" Geh. Reg.-Rat, Professor a. d. tierärztl. Hochschule Dr. R. Eberlein-Berlin
" Landesökonomierat und Präsident des landw. Vereins für Rheinpreußen,
Th. Fühling-Rittergut Horbell b. Köln
" Gutsbesitzer P. Püllen-Eschweiler über Feld
" Gutsbesitzer I. Pauli-Köln
" Gutsbesitzer Rud. Wentrup-Ascheberg i. Westfalen
" Landtagsabgeordneter, Leiter der Zentralstelle der Bayrischen Bauernvereine, Professor Dr. Schlittenbauer-München
" **Ökonomierat, Rittergutsbes. R. Mann-Konradswaldau Kr. Trebnitz i. Schl.**
" Reg.- und Geh. Veterinär, Vorsitzender des deutschen Veterinärates
Dr. Lothes-Köln

Vertragsgesellschaft

der Landwirtschaftskammer für die Provinz Schlesien
des Verbandes Schlesischer Rindviehzüchter-Vereinigungen
des Schlesischen Bauernvereins
des Tierseuchenamtes der Landwirtschaftskammer, Breslau
der Schlesischen Viehzentrale G. m. b. H., Breslau
der Viehmarkts- und Handelsbank A.-G. der Fleischerinnung, Breslau

Die Gesellschaft

betreibt alle Arten der Viehversicherung, die Viehlebensversicherung mit Nachschußverbindlichkeit und auf Wunsch gegen Zahlung eines geringen Zuschlages auch mit Rückversicherung gegen den Nachschuß. Trotzdem die Rückversicherungsprämie ermäßigt ist, war die Viehlebensversicherung mit Nachschußverbindlichkeit auch 1920 um 5% der Vorprämie billiger, als bei Versicherung mit Rückversicherung gegen den Nachschuß. Letzterer dürfte auch 1921 aller Voraussicht nach noch weiter fallen oder vielleicht ganz verschwinden. Pferde werden gegen geringsten Zuschlag auf Wunsch auch gegen Verluste durch Unbrauchbarkeit versichert. Alle anderen Abteilungen arbeiten nur zu festen, **niedrigen** Prämien und kommen die hierbei erzielten Überschüsse unseren Mitgliedern zugute, da die Gesellschaft auf Gegenseitigkeit besteht und keine Erwerbsgesellschaft ist.

Zu weiterer Auskunft und Rücksprache halten wir uns gerne bereit und bitten Anfragen zu richten an die

Subdirektion der „Rheinischen“

Telephon
Ring 4061

Breslau 2, Arletiusstraße 23

Telephon
Ring 4061

Bedachungsgeschäft



Gold. Medaille

M. GIMMER

Breslau 10, Matthiasstr. 31 33

Gegründet 1839 · Fernsprecher Ring 644

Zweiggeschäft: KATTOWITZ O. S.

Nikolaistraße 47 · Fernsprecher: Nr. 369



BRESLAU 1904

**Ausführung aller Dachdecker-Arbeiten:
Neu- u. Umdeckungen in Ziegel, Schiefer
und Dachpappe, sämtl. Dachreparaturen**
Spezialität: Ziegeldächer u. Schieferdächer

Ausführung von

Blitzableiter-Anlagen

nach neuestem System sowie Prüfungen und Reparaturen

Lager in Schiefer und Dachsteinen

Prima Referenzen · Unverbindliche Kostenanschläge · Billigste Preise

Breslauer Sprittfabrik Produkten-Abteilung

G. m. b. H.

Breslau 5

Tauentzienplatz 4/5 :: Fernruf Ring 4, 36, 6916, 6917

Telegramm-Adresse: Actiensprit

o

Getreide * Futter- und Düngemittel

Sämereien u. alle Landesprodukte

== Melassefutterfabriken ==

Ölkuchenschleifmühlen * Mühlenwerke

Auf die **Fabrikate** unserer in **Kandrzin OS.** errichteten, mit den vollkommensten Reinigungs-Einrichtungen versehenen **Ölkuchenschleifmühle**, sowie unserer **Mischanstalt für Melassefutter** in **Kandrzin OS.** machen wir besonders aufmerksam.





Biblioteka Śląska w Katowicach

Id: 0030000691424



II

500/12

Pracownia Śląska