


407/IV

WOJEWÓDZKI URZĄD STATYSTYCZNY
WE WROCŁAWIU

PODZIAŁ ADMINISTRACYJNY
WOJEWÓDZTWA WROCŁAWSKIEGO

1 I 1980



Miejscowości /miasta, wsie/

Gminy

Symbole terytorialne

Rejony statystyczne


WOJEWÓDZKI URZĄD STATYSTYCZNY WE WROCŁAWIU

Do użytku służbowego

Egz. nr. 130

PODZIAŁ ADMINISTRACYJNY WOJEWÓDZTWA WROCŁAWSKIEGO

1 I 1980



Miejscowości /miasta, wsie/
Gminy

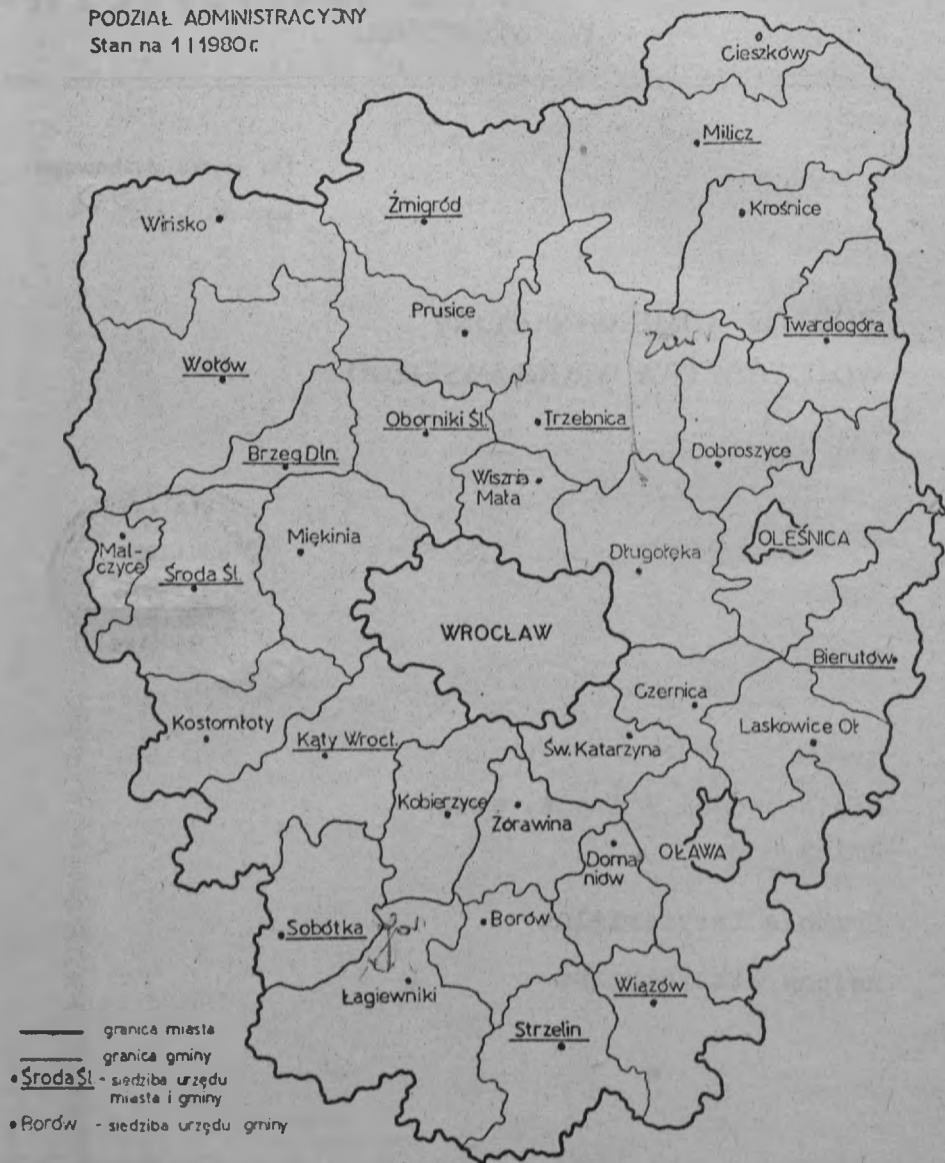
Symbole terytorialne

Rejony statystyczne

WOJEWÓDZTWO WROCŁAWSKIE

PODZIAŁ ADMINISTRACYJNY

Stan na 1 I 1980r.



UWAGI OGÓLNE

Opracowanie niniejsze zawiera informacje z zakresu jednostek administracyjnych województwa wrocławskiego z uwzględnieniem ich symboli terytorialnych i numerów statystycznych.

Obejmuje:

- liczbę ludności oraz powierzchnię poszczególnych jednostek administracyjnych województwa,
- zestawienie wszystkich miejscowości wiejskich i ich części integralnych w ramach gmin,
- alfabetyczny wykaz miast i miejscowości wiejskich z uwzględnieniem nazwy gminy, w skład której dana miejscowość wchodzi oraz symbolu terytorialnego i numeru statystycznego.

Uwzględnienie w publikacji danych dotyczących symboli terytorialnych oraz numerów rejonów statystycznych umożliwia wykorzystywanie tegoż opracowania również dla celów opracowań statystycznych oraz prac związanych z aktualizacją operatu losowania prób do badania reprezentacyjnego.

Symbol terytorialny obejmuje 4 człony czyli 7 znaków cyfrowych, z których:

- pierwszy dwucyfrowy - oznacza symbol województwa,
- drugi trzycyfrowy - oznacza symbole miast i gmin,
- trzeci jednocyfrowy - oznacza klasę wielkości danej jednostki administracyjnej ustalonej na podstawie liczby mieszkańców,

i tak dla miast:

o liczbie ludności	100000 i więcej	symbol 0	
	50000 - 99999	symbol 1	
	20000 - 49999	symbol 2	
	10000 - 19999	symbol 3	
	5000 - 9999	symbol 4	
	2000 - 4999	symbol 5	
	poniżej	2000	symbol 6

natomiast dla gmin bez względu na liczbę mieszkańców - symbol 9;

- czwarty jednocyfrowy jest symbolem klasyfikującym miasto i gminy o wspólnej radzie narodowej i wspólnym urzędzie lub wskazującym na brak tych powiązań, a mianowicie:
 - symbol 1 oznacza miasta z samodzielną radą narodową i samodzielnym urzędem,
 - symbol 3 oznacza wspólną radę narodową i wspólny urząd miasta i gminy,
 - symbol 5 oznacza gminy, z samodzielną radą narodową i samodzielnym urzędem.

W opracowaniu uwzględniono nazwy wszystkich miejscowości w województwie wrocławskim łącznie z nazwami ich integralnych części.

Za integralną część miejscowości uważa się grupę domów oznaczoną odrębną nazwą, mieszczącą się w ramach ogólnej zabudowy wsi lub przy zabudowie rozproszonej - położoną odrębnie, lecz na gruntach stanowiących zwarty kompleks terenów zaliczanych do jednej miejscowości.

I. WYBRANE INFORMACJE STATYSTYCZNE O MIASTACH I GMINACH WOJEWÓDZTWA WROCŁAWSKIEGO

WYSZCZEGÓLNIENIE	Powierz- chnią w km ²	Ludność		Liczba wsi
		ogółem	w tym ko- biety	
		stan w dniu 31 XII 1979 r.		
O G Ó Ł E M	6287,2	1064736	547150	907
M I A S T A				
Wrocław	292,8	608427	317376	x
Fabryczna	119,2	144749	74207	x
Krzyki	53,5	161280	85520	x
Psie Pole	97,3	77703	39057	x
Stare Miasto	6,8	18397	40418	x
Śródmieście	16,0	146298	78174	x
Bierutów	8,9	4480	2373	x
Brzeg Dolny	16,6	11849	6025	x
Kąty Wrocławskie	6,3	4520	2246	x
Milicz	13,7	9884	4907	x
Oborniki Śląskie	14,7	6553	3501	x
Oleśnica	21,0	32689	16902	x
Ożawa	27,2	28286	14413	x
Sobótka	34,0	6040	3096	x
Strzelin	8,7	11051	5633	x
Środa Śląska	14,7	7881	4124	x
Trzebnica	8,2	9891	5189	x
Twardogóra	8,2	5074	2585	x
Wiązów	9,2	2208	1121	x
Wołów	21,8	11174	5738	x
Żmigród	16,4	5267	2709	x
G M I N Y				
Bierutów ^{a/}	138,1	5931	2968	16
Borów	98,7	5706	2867	26
Brzeg Dolny ^{a/}	77,8	3611	1788	12
Cieszków	100,7	4518	2269	17
Czernica	84,2	6879	3398	13
Długołęka	210,7	15111	7506	41
Dobroszyce	131,7	5809	2884	14

a/ Gminy miejsko-wiejskie.

6
 WYBRANE INFORMACJE STATYSTYCZNE O MIASTACH I GMINACH WOJEWÓDZTWA
 WROCŁAWSKIEGO /dok./

WYSZCZEGÓLNIENIE	Powierz- chnia w km ²	Ludność		Liczba wsi
		ogółem	w tym ko- biety	
		stan w dniu 31 XII 1979 r.		
G M I N Y /dok./				
Domaniów	94,3	5165	2585	20
Kąty Wrocławskie ^{a/}	247,0	14904	7474	50
Kobierzyce	128,3	10007	5040	31
Kostomłoty	152,5	7379	3709	24
Krośnice	178,7	7856	3909	21
Laskowice Oławskie	168,1	14618	7120	17
Łagiewniki	300,0	16576	8229	49
Małczyce	52,6	5803	2898	10
Miękinia	179,2	10708	5423	26
Milicz ^{a/}	396,1	11484	5631	47
Oborniki Śląskie ^{a/}	139,1	8451	4206	23
Oleśnica	243,4	10723	5287	28
Oława	234,1	12734	6438	33
Prusice	158,0	8359	4084	27
Sobótka ^{a/}	101,4	5765	2868	22
Strzelin ^{a/}	163,0	10495	5331	35
Środa Śląska ^{a/}	200,2	10399	5247	27
Święta Katarzyna	98,6	10639	5437	19
Trzebnica ^{a/}	310,1	14212	7041	55
Twardogóra ^{a/}	159,7	5844	2907	17
Wiązów ^{a/}	132,7	5806	2884	24
Wińsko	249,5	9528	4801	42
Wisznia Mała	105,4	6030	3023	16
Wołów ^{a/}	309,2	11253	5457	41
Żmigród ^{a/}	301,6	9241	4560	34
Zórawina	120,1	7918	3943	30

a/ Gminy miejsko-wiejskie.

II. MIEJSCOWOŚCI WCHODZĄCE W SKŁAD GMIN

- BIERUTÓW** - m. Bierutów, Gorzeszów, /Gorzeszów PGR/, Jemielnia, Karwiniec, Kijowice, Kruszowice, Paczków, Posadowice, Radziszyn, Sątok, Solniki Małe, Solniki Wielkie, Stronia, Strzakowa, Wabienice, Zawidowice, Zbytowa, /Zbytowa PGR/, /Grędzina/, /Nowa Smolna/, /Nowa Smolna-Łąki/.
- BORÓW** - Bartoszowa, Boguszyce, Boreczek, Borek Strzeleński, Borów, Brzezica, Brzoza, Głownin, /Niedanów/, Jaksin, Jelenin, Kazimierzów, Kępino, Kojęcín, Kręczków, Kurczów, Ludów Śl., Łańczyce, Michałowice, Opatowice, Piotrków Borowski, Rochowice, Siemianów, /Jeziorno-Mały Siemianów/, Stogi, Suchowice, Świnobród, Zielonice, /Uniszów-Karolinów/.
- BRZEG DOLNY** - m. Brzeg Dolny, Bukowice, Godzięcin, Grodzanów, Jodłowice, Naborów, Pogalewo Małe, Pogalewo Wielkie, Pyszczca, Radech, Stary Dwór, Wały, Zerków, /Zerkówek/.
- CIESZKÓW** - Bładzka, /Zwierzyniec/, Brzezina, /Brzezina PGR/, Cieszków, /Cieszków PGR/, /Cieszków Stacja PKP/, /Strachnowo/, Dziadkowo, /Dziadkowo Gajówka/, /Dziadkowo PGR/, Góry, /Góry PGR/, /Konradówko-Góry Dolne/, Guzowice, /Guzowice PGR/, /Kosice/, Jankowa-Janków, /Jankowa Pod Lasem/, Jawor, Nowy Polwark, Pakosławsko, /Pakosławsko PGR/, /Zagajniki/, Rakłowice-Rakoniewice, /Rakłowice-Stacja PKP/, Sęraszyce, Słabocin, /Słabocin Gajówka/, /Antonin-Manecka/, /Grzebielin/, /Zabornia/, Trzebićko, /Trzebićko PGR/, /Góry/, /Wieżmyśl-Piaski/, Trzebićko Dolne, Ujazd, /Siemianów-Zynanów/, Wężowice, /Pustków/.
- CZERNICA** - Chrzęstawa Mała, Chrzęstawa Wielka, Czernica, Dobrzykowice Wrocławskie, Gajków, Jeszkowice, /Janowice/, Kamieniec Wrocławski, Krzyków, Łany, Nadolice Małe, Nadolice Wielkie, /Wieżyszów/, Ratowice, Wojnowice.
- DŁUGOŁĘKA** - Bąków, Bielawa, Bierzyce, Borowa, Brzezina Łąka, Budziwojowice-Budziejowice, Bukowina, Byków, Dąbrowica, Długoleka, Dobroszów Oleśnicki, Domaszczyn, /Domaszczyn Mały/, /Olszyca/, Godziszowa, Jakszonowice, Januszkowice, Kątów-Kołów, Kamień, Kątna, Kępa, Kiełczów, Kiełczówek, Krakowiany, Łosice, Łozina, Michałowice, Mirków, Oleśniczka, Pasikurowice, Piecowice, Pietrzykowice, Prusowice, Raków,

U w a g a. W nawiasach podano nazwy integralnych części miejscowości oraz osad, leśniczówek, przysiółków itp.

GMINY /cd./

DŁUGOŁĘKA /dok./

- /Mydlice/, /Nowy Dwór/, Ramiszów, Siedlec, Stępin, Szczodre, Śliwice, Tokary, Węgrów, Wilczyce, Zapreżyn-Zaprażyn.

DOBROSZYCE

- Bartków, Białe Błoto, /Olędry/, Dobra, Dobroszyce, Dobrzeń, Łuczyna, Malerzów, Mękarzowice, Miodary, /Miodary kol./, Nowica, /Rakowice/, Nowosiedlice, Sądków-Sadków, Siekierowice, Strzelce, /Wierzkowice/.

DOMANIÓW

- Brzezimierz-Brzezimierz, /Pełczyce/, Chwastnica, Danielowice, Domaniów, /Domaniówek/, Gęsice, Gostkowice, Goszczyna, Grodzieszowice-Grodziszowice, Janików, /Teodorów/, Kończyce, Kuchary, Kurzątkowice, Piskorzów, Piskorzówek, Polwice, /Kuny/, Radków, Radoszkowice-Raduszkowice, Skrzypnik, Swojków, Wierzбно, Wysszkowice.

KĄTY WROCŁAWSKIE

- m. Kąty Wrocławskie, Baranowice, /Bliź/, Borzyczniew, Cesarzowice, /Zybiszów/, Chwałków, Czernczyce, Domanice, Dzikowa, Gądów, /Jasz kotle/, Gniechowice, /Gniewoszów/, /Stary Dwór/, Górzycze, Kamionna, Kębłowice, Kiliańców, Kozłów, Krobielowice-Krzebłowice, Krzeptów, Małkowice, Maniów, Maniów Mały, Maniów Wielki, Mietków, Milin, Mokronos Dolny, Mokronos Górny, Nowa Wieś Kącka, Nowa Wieś Wrocławska, Pełcznica, Pietrzykowice, Piława, Proszkowice, Romnów, Rybnica, Sadków, /Sadkówek/, Sadowice, Samotwór, Skałka, Szałec, Sokolniki, Sońnica, /Różaniec/, Stoszyce, Stróża Dolna, Stróża Górna, Strzeganiowice, Szymanów, Ujów, Wawrzeńczyce, Wojtkowice, Wszemilowice, /Jurczyce/, Zabrodzie, Zachowice, /Stradów/.

KOBIERZYCE

- Bąki, Bielany Wrocławskie, /Bledzów/, Biskupice Podgórna, Budziszów, Chrzanów, Cieszyce, /Jaroniów/, Damianowice, Dobkowice, Domasław, Jaszowice, Kobierzyce, Królikowice, Krzyżowice, /Wierzbica/, Księżynice, Kukulice, Magnice, Małuszów, Nowiny, Owsianka, Pełczyce, Pustków Żurowski, Racławice Wielkie, Rolantowice, Solna, Szczepankowice, Ślęza, Tyniec Mały, Wierzbice, Wysoka, Żerniki Małe, Żurowice.

KOSTOMŁOTY

- Bogdanów, Bogdaszowice, Budziszów, /Sikorzyce/, Chmielów, Godków, /Osieczyna/, Jakubkowice, Jarząbkowice, Jenkowie, Karczyce, /Pustynka/, Kostomłoty, /Lisowice-Burkowice/, Mieczków, Osiek, Paździorno, Pierano, /Kozików/.

GMINY /od./

KOSTOMŁOTY /dok./

- /Stoszów/, Piotrowice, Ramułtówce, /Ilnica/Samborz, Samsonowice, Siemidrożyce, Szymanowice, Świdnica Polska, /Czechy/, Wichrów, Wilków Średzki /Sobkowice/, /Wnorów/, Zabłoto.

KROŚNICE

- Brzostowo /Brzostowo PGR/, /Brzostówko/, /Brzostowo Polwark PGR/, /Luboradów/, Bukowice, /Bukowice PGR/, /Bukowice Stacja PKP/, /Bukowice Tartak/, /Łuszyce-Łuszyce/, /Bukowice kol./, Czarnogoździce, /Czarnogoździce PGR/, Czeszyce, Dąbrowa, /Dąbrowa Dom PKP/, Dziewiętlin, /Dziewiętlin Leśnictwo/, Grabownica, /Grabownica PG Rybne/, /Lisów/, /Sławoszowa-Mała Grabownica/, Kotlarka, Krośnice/, /Krośnice Leśnictwo/, /Krośnice PG Rybne/, /Krośnice Sanatorium/, /Krośnice Stacja PKP/, /Krośnicka Kuźnia/, Kuźnica Czeszycka, /Smolek/, Łądzina, Luboradów, /Luboradów pod Lasem/, Łazy Wielkie, /Łazy Gajówka/, /Krzyżków-Nadleśnictwo Kubryk/, /Łazy Małe/, /Łazy Małe pod Kubrykiem/, /Poręba/, Pierstnica, /Pierstnica Dom PKP/, /Pierstnica PGR/, Pierstnica Mała, Police-Polanowo, /Więcków-Emilówka/, Stara Huta, /Stara Huta pod Borzyrzynowem/, /Wielgie Sycowskie/, Suliradzica, /Suliradzice Gajówka/, /Suliradzice nad Stawami/, Świebodów, /Wolanka/, Wąbnice, /Wierzchowice Stacja PKP/, Wierzchowice, Wierzchowice-Cegielnia, /Wierzchowice PGR/, Żeleźniki, /Wierzchowice PG Rybne/.

LASKOWICE OŁAWSKIE

- Biskupiec Oławski-Biskupice, /Celina/, Brzezinki, Chwałowice, /Łażno-Łażiszki/, Dębina, Dziuplina, Grędzina, Jelcz, /Stanków-Hanna/, Kopalina, Laskowice Oławskie, /Laskowice Osiedle/, /Mościsko/, Łęg, Miłocice, Miłocice Małe, Miłoszyce, Minkowice Oławskie, Nowy Dwór, Piekary, Wojcice.

ŁĄGIEWNIKI

- Białobrzezie, Biskupice, Błotnica, /Wojnowice-Wójcin/, Brochocinek, Czerwieńiec, Dankowice, Glinica, Gołostowice, /Skalice-Skała/, Górka Sobocka-Górka, Grzegorzów, Janowiczki, Janówek, /Kaniów/, Jazwina, /Kuchary/, Janeczowice-Janisin/, /Uliczno/, /Stoszów/, Jezierzycze Wielkie, Jordanów Śląski-Jordanów, Karczyn, Komerowice, Kondratowice, /Edwardów/Kowalskie, Księgienice Wielkie, Ligota Wielka, Lipowa, /Sadowice/, Łągiewniki, Maleszów-Młeczna, Młynica-Miłowice, /Domaszów/, Oleszna, Piotrówek, /Karolin/, Podgaj, /Jezierzycze Małe/, Popowice, Pożarzyce-Pożarzędze, Prusy, /Rakowice-Nowe Prusy/, Przystronie, Pustków Wilczkowiaki, Radzików, Ratajno, Sienawka, /Mnicowice/, Sienice, Skupice.

U w a g a . W nawiasach podano nazwy integralnych części miejscowości, osad, leśniczówek, przysiółków itp.

GMINY /cd./

LAGIEWNIKI /dok./

- /Domanice/, Sokolniki, Stachów, Strachów, Tomice, Trzebnik, Tyniec nad Słęgą, /Tyńczyk/, Wilczkowice, Winna Góra, Zarzyca, Żelowice.

MAŁCZYCE

- Chełm, Chomiaża, Dębice, Kwietno, /Podewsia/, Małczyce, Mazurowice, Rachów, Rusko, Szymanów, Zawadka, Wilczków.

MIĘKINIA

- Biazków, Błonie, Brzezina, Brzezinka Średzka, /Nowa Brzezinka/, Czarna, Gałów, /Gałówka/, Głaska, /Gąsiorów/, /Głogi/, /Owieczki/, Gosławice, Kadzub, /Przydroże/, /Siemichów/, Krępiec, /Kokorzyce/, /Żurawiniec/, Księginice, /Warzyna/, Lenartowice, Lutynia, /Kłęka/, Łowęcice, Miękinia, /Klikawa/, Mrozów, /Łąkoszyce/, /Wojnowice/, Pisarzowice, Piskorzowice, Prężyce, Radakowice, Wilkostów, Wilkszyn, /Miłoszyn/, Wróblowice, Zabór Wielki, Lubiatów, /Zabór Mały/, Zakrzyce, Żródła.

MILICZ

- m. Milicz, Bartniki, /Bartniki PGR/, /Bartniki Rybakówka/, Borzynowo, Brzezina Sułowska, /Brzezina Sułowska Gajówka/, /Brzezina Sułowska PGR/, Czatkowice, /Czatkowice PGR/, /Wierzchowice Betoniarńia/, /Wierzchowice, Przed Torem/, Duchowo, Dunkwa, Gądkowice, /Gądkowice Cegielnia/, /Gądkowice Leśnictwo/, /Gądkowice PGR/, /Gądkowice PGR Owczarnia/, /Godnowa /Gajówka/, Gogołowice, /Leśnictwo Gogołowice/, /Marczwice-Marchwiska/, Grabownica, /Grabownica PG Rybne/, Gruszcza, Henrykowice, /Henrykowice Gajówka/, Kaszowo, /Kaszowo pod Miliczem/, /Koruszka-Garuszki/, /Tomaszków/, Kolęda, /Kolęda PGR/, Latkowa-Latków, /Latkowa Gajówka/, /Latkowa PGR/, /Gołkowo-Gołków/, Łąki, /Łąki Gajówka/, Miłochowice, /Gradów/, /Łaziec/, /Lasowice-Borowina/, /Podgórzyno/, Miłosławice, Młodzianów, /Młodzianów kol./, Niesułkowice, /Niesułkowice dom PKP/, Nowy Zamek, /Dyminy/, /Dzierzgow/, /Lisów/, /Nowe Grodzisko/, /Stawno/, /Śmielice-Trakice/, /Średzina/, Ostrowąsy, /Ostrowąsy PGR/, Piękocin, /Piękocinek/, Piotrkosice, /Piotrkosice PGR/, Poradów, Postolin, /Karmin-Karminiek/, /Karminiek-Ferma drobiu/, Potasznia, /Potasznia pod Gądkowicami/, /Bracków/, /Joachimówka/, /Kopice/, /Lelików-Lilików/, /Pracze/, /Pracze Gajówka/, Ruda Miłicka, /Dębów/, Ruda Sułowska, /Ruda Sułowska PG Rybne/, Sławoszwowice, /Słaczno, /Słaczno PGR/, /Stawiec, /Stawiec Cegielnia/, /Stawiec przy szosie/,

GMINY /cd./

MILICZ /dok./

- Sulimierz, Sułów, /Sułów Stacja PKP/, Świętoszyn, /Świętoszyn Leśnictwo/, Tworzymirki, /Tworzymirki Gajówka/, /Chałupy/, Tworzymirki Górne, /Tworzymirki Górne PGR/, /Tworzymirki Górne pod Lasem/, Wałkowa, Węgrzynów, /Węgrzynów PGR/, Wielgie Milickie, /Wierzbina/, /Górka/, /Wodników Górny, Wrocławice, /Wrocławice Majątek/, /Wrocławice os.rybacka /, /Zamek Myśliwski/, Wróbliniec, /Górale/, /Płonka/, /Wszewilki, /Wszewilki Dom PKP/, /Kąty/, /Pomorska/, /Zagaje/, /Wziąchowo Małe, /Wziąchowo Małe PGR/, /Wziąchowo Wielkie,

OBORNIKI ŚLĄSKIE

- m. Oborniki Śląskie, Bagno, Borkowice, Gołdziejów, /Kierz/, Jary-Jajków, /Niziny/, Kotoalice, Kowale, /Swartowice/, Kuraszków, Lubnów-Lubniów, /Nowosielce/, /Morzęcin Mały, /Morzęcin Wielki, /Kokotów/, /Osola, /Osolin, /Paniowice, /Laskownica-Lasowica/, /Pegów, /Pegówek/, /Piekary, /Przeclawice-Przesławice, /Raków, /Rościśławice, /Podgóra/, /Siemianice, /Uraz, /Wielka Lipa, /Wilczyn, /Zajączków.

OLEŚNICA

- Bogusławice, Boguszyce, /Rzęców/, /Boguszyce PGR/, /Dammik/, /Brzezinka, /Brzezinka Dolna, /Małe Brzeziny, /Bystre, /Bystre kol./, /Cieśle Dąbrowa, /Gręboszyce, /Jenkowice, /Krzeczyn, /Blizbórz/, /Ligota Mała, /Ligota Polska, /Suchynia/, /Broników/, /Kłosiny/, /Ligota Wielka, /Świerzna/, /Nłecziszów, /Nowa Ligota, /Nowoszyce, /Obrót, /Gutków/, /Ostrowina, /Piszkowa-Piszka, /Poniatowice, /Janaszów/, /Poniatowice kol./, /Smardzów, /Smolna, /Sokołowice, /Gęsia Górka/, /Katusza-Chatucze/, /Sokołowice kol./, /Spalice, /Wierzna, /Wsześwięte, /Wyzogród, /Zarzyko, /Smółczyce/, /Zimnica.

OŁAWA

- Bolechów, Bystrzyca, Chwalibóżyce, Drzemlikowice, /Jakubowice/, /Gać, /Gaj Oławski, /Godzikowice, /Godzinowice, /Jaczkowice, /Czeronica/, /Janików, /Jankowice, /Jankowice Małe, /Lizawice, /Marcinkowice, /Marszowice, /Maszków Mikonów, /Niemil, /Nłwnik, /Oleśnica Mała, /Osielec, /Owczary, /Psary, /Ściebieborowice, /Siedlce, /Sobociąko, /Stanowice, /Stary Górnik, /Stary Otok, /Ścinawa, /Ścinawa Polska, /Zabardowice, /Zakrzów.

PRUSICE

- Borów, /Borówek/, /Brzeźno, /Budzisz, /Dębica Gola, /Górowo, /Jagoszyce, /Lęgowo/, /Kaszyce Wielkie, /Gąski/, /Kopaszyn, /Kosinowo, /Krościna Mała, /Krościna Wielka, /Ligota Strupiąska, /Ligotka, /Pawłów Trzebnicki, /Pększyn-Pększyn, /Sucha/, /Pietrowice Małe-Pietrowice Małe, /Piotrkowice /Raki/, /Prusice, /Górkowice

GMINY/cd./

PRUSICE /dok./

- Raszowice, Skokowa, /Chodlewko-Kodlewo/, Strupina, Świerzów, /Kuraszówce/, /Żłobki/, Wilkowa Mała, Wilkowa Wielka, Wszemirów, Zakrzewo.

SOBÓTKA

- m. Sobótka, Będkowice, Garncańsko, Krzyształowice, Księginice Małe, /Przemków/, Kunów, Michałowice, Mirosławica, /Mirosławiczki/, Nasławice, Okulice, Ulbrachtowice, Przędzowice, Ręków, Rogów Sobocki, Siedlakowice, Stary Zamek, /Kwieciszów/, Strachów, Strzegomiany, Sulistrowice, Sulitrowiczki, Świątyni, Wojnarowice, Zerzuszyce.

STRZELIN

- m. Strzelin, Biały Kościół, Biedzychów, Bierzyn, Brożec, Chociwel, Częszczyce, Dankowice, Dębny, Dobrogoszcz, Gąbczyca, Gębice, Gęsiniec, /Gliczyny/, Głęboka, Gościęcice, Górzec, Karszów, Karszówek, Kazanów, Krzepice, /Ulica-Ulsza/, Kuropatnik, /Grabiny/, /Kaczów/, /Mojków/, Ludów Polski, Mikoszew, /Górniki/, Muchowiec, Nieszkowice, Nowolesie, /Góra/, /Zimnodół/, Pęcz, Pławna, /Maszyce/, Piotrowice, Skoroszowice, /Myszkowice/, Strzegów-Strzegówek, Szczawin, Szczodrowice, Trzeźnie, Warkocz, Wąwolnica, Żeleźnik.

ŚRODA ŚLĄSKA

- m. Środa Śląska, Brodno, Bukówek, /Ligotka/, Cesarzowice, Chwałimierz, Ciechów, /Buczki/, Kozdawa, Jastrzębce, Jugowiec, Juszczyń, Kobylniki, Komorniki, Kryniczno, Kulin, Lipnica, Michałów, Ogrodnica, Pęczków, Proszków, Przedmoście, Rakoszyce, Rzeczyca, Słup, Szczepanów, Święte, Wojczyce, Wrocisławice, Zakrzów.

ŚWIĘTA KATARZYNA

- Biestrzyków, Bogusławice, Groblice, /Durak/, Grodziszów, Iwiny, Kotowice, Łukaszwice, Mokry Dwór, /Blizanowice/, /Trestno/, Ozorzyce, Radomierzyce, Radwanice, /Solniki/, Siechnice, Smardzów, Sulęcín, /Szostakowice/, Sulimów, Święta Katarzyna, Zacharzyce, Ziębice, /Prawocin/, Żerniki Wrocławskie.

TRZEBNICA

- m. Trzebnica, Będkowo-Będków, Biedaszków Mały, Biedaszków Wielki, /Janiszów/, /Trzy Chałupy/, Blizocin, Bolescin, /Piotrowice/, Brochocin, Brzezcie, Brzyków, Cerekwica, Cielętniki, Czachowo, /Głuchów Dolny/, /Radów/, Czeszów, Domanowice, Droszów, Głuchów Górny, /Jaszyce/, Jażwiny, /Kanice/, Kałowice, Kobylce, Koczurki, Komorowo-Komarów, Komorówko-Komarówko, Koniowo, /Koniówko-Koniowo Małe/, /Przeborów Polwark/, Księginice-Księgnice, Kuźniczysko, Ligota-Ligota Trzebnicka, Ludgierzowice, Malczów, /Rzepotowice/, Małuszyn, Marcinowo-Marcinów, Maszowice,

U w a g a. W nawiasach podano nazwy integralnych części miejscowości osad, leśniczówek, przysiółków itp.

GMINY /cd./

TRZEBNICA /dok./

- Masłów, /Bukowiec/, Miłonowice, Niedary, Nowy Dwór, Pęciszów, /Budczyce/, Piersno, Pomianowice-Zuczyna Mała, Raszów, Rędziszowice, /Kopiec-Kapice/, /Prawocice/, Sędzice, /Pstrzejowice - Strojnow/, Skarszyn, Skoroszów, Skotniki, Sucha Wielka, Szczytkowice, Świątniki, /Sulisławice/, Taczów Wielki, Taczów Mały, Tarnowiec, /Sucha Mała/, Trzesowice-Kazanów, /Stanięcice/, /Złotówek/, Ujeździec Mały, Ujeździec Wielki, Węgrzynów, Zawonia, /Grochowa/, /Popkowice/, Złotów, /Trzemże/.

TWARDOGÓRA

- m. Twardogóra, Bukowinka, Chełstów, Chełstówek, Domasławice, /Czwórka-Cztery Chałupy/, Dragów, /Dragów PGR/, /Dragówek-Pustkowie/, /Zakrzów-Zakrów/Drogoszowice, Drożdżęcín, /Będzin-Będziny/, /Grabek/, /Pajęczak/, Gola Wielka, Goszcz, /Szczodrak/, /Kuźnia Goszczańska/, /Kuźnica Goszczańska/, /Troska/, Grabowno Małe, /Brodowce/, Grabowno Wielkie, /Grabowno Wielkie kol./, Łazisko, /Brzezina-Brzeziny/, /Jędroro/, /Poręby/Moszyce/, /Wesółka-Kaszycy/, Nowa Wieś Goszczańska - Nowa Wieś, /Świńniary/, Olszówka, /Gola Mała/, /Trzy Chałupy/Sądorzyce, /Dąbrowa/, /Karczowina-Dąbrowa/, Sosnówka.

WIĄZÓW

- m. Wiązów, Bryków, Bryłówek, Czastocice, Gułów, Janowo, Jaworów, Jędrzychowice, Jutrznina, Kalinowa, Kłosów, Kowalów, Krajno, Księżyce, Kucharzowice, Kurów, /Kurowskie Chałupy/, Łojowice, Miałchowice Oławskie, Osno, Stary Wiązów, Wawrzeńczyce, Wawrzyszów, Witowice, Wyszonowice, /Kulina/, Zborowice.

WIŃSKO

- Aleksandrowice, Baszyn, Białawy Małe, /Białawy/, /Węglowo/, Białawy Wielkie, /Czaplice/, Białków, Boraszyce Małe, Boraszyce Wielkie, Brzózka, /Mysłoszów/, /Stryjenko/, Budków, Buszkowice Małe, /Sleszowice/, Chwałkowice, Dąbie, Domanice, Głębowice, /Trzcínica Mała Wołowska/, Grzeszyn, Gryżyce, Iwno, Jakubikowice, Kleszczowice, Konary, Kozowo, Krzelów, /Młoty/, Łazy, Łałowice, /Minkowice/, Moczydlnica Klasztorna, Morzyna, Orzeszków, /Piskorzyna/, /Naroków/, Przyborów, Rajczyn, Rogów Wołowski, /Rogówek-Zytniówek/, Rudawa, /Gołaszów/, Słup, Smogorzów Wielki, Smogorzówek-Smogorzów Mały, Staszowice, Stryjno, Turzany, Węgrzce, Wińsko, Wrzeszów, Wyszęcio

WISZNIA MAŁA

- Kryniczno, /Gaj/, /Raków Wielki/, Krzytanowice, Ligota Piękna, Machnice, Malin, /Kalina/, Mińnice-Miennice, Ozorowice, Pierwszów, Piotrziczki, Psary-Piastów, Rogoź, Strzeszów, Szełce, Szymanów, Wisznia Mała, Wysoki Kościół.

GMINY /dok./

WOŁÓW

- m. Wołów, Boraszyn, Bożeń, Dębno, Domaszków, Garwol-Garwół, Gliniany, Golina, Gródek-Grodki, Krzydlina Mała, Krzydlina Wielka, Lipnica, Lubiąż, /Lubiąż Północny/, Łazarzowice-Łazarowice, Łososiowice, Mikorzyce, Milcz, Moczyn, Moczynska Dworska, /Kłopotówka/, Mojcice, /Katy/, Niaszkowice, Pawłoszewo, Pełczyn, Piarusa, Piotroniowice, Prawików, Proszkowa, Rataja, Rudno, Siodłkowice, Szawowice, Stary Wołów, Stęszów, Stobno, /Biskupice/, Straszowice-Łokietkowo, /Żychlin/, Stróża, Tarchalice, /Wodnica/, Uskorz Mały, Uskorz Wielki, Warzęgowo, /Smarków/, Wróblewo-Wróblewo, Wrzosa, /Kretowice/, Zagórzycze.

ZMIGRÓD

- m. Zmigród, Baranowice, Barkowo, /Barkowo PGR/, /Barkówko/, /Góreczki/, /Rogożowa/, /Szydłów/, /Wierzbina/, Borek, /Borek Leśnictwo/, /Nowik/, Borzęcin, /Borzęcin PGR/, Bychowo, Chodlewo, /Chodlewo-Leśnictwo/, Dębno, /Dębno-Cegielnia/, Dobrosławice, Garbca, Gátka, /Czarny Las/, Grabówka, Grądzik, Kanclerzowice, /Kanclerzowice PGR/, Łaźnica-Łazi a, Karnice, /Karnice PGR/, Kaszyce Milickie, /Kaszyce Milickie PGR/, /Kaszyce Milickie-Chlewnia PGR/, Kędzie, /Łabuzki-Łabuzka/, Kliszkowice, /Kliszkowice PGR/, Korzeńsko, /Korzeńsko PGR/, /Korzeńsko Stacja PKP/, /Korzeńsko Gajówka/, Książęca Wieś, Laszkowa-Łapczyce, /Łapczyce PGR/, /Kliszkowiczki-Kliszkowice Małe/, Morzęcino, /Morzęcino Dom PKP/, Niezgoda, /Dąbki/, /Niezgoda Majątek/, Olsza, /Olsza pod Lasem/, Osiek, /Osiek PGR/, /Bukołowo-Bukołowo/, /Bukołowo PGR/, /Jamnik/, /Osiek Mały/, /Stróża/, /Osiek Mały PGR/, /Sieczków/, Powidzko, Przedkowice, /Przedkowiec Stacja PKP/, Przywście, Radziądz, /Radziądz Leśnictwo/, /Radziądz PG Rybne/, /Szarlotka PG Rybackie/, /Szarżyna-Karolówka/Ruda Zmigrodzka, /Ruda Zmigrodzka kol./, /Biedaszkowo/, Sanie, /Sanie Rybakówka/, Węglewo, Wilkowo, Zmigródek, /Zmigród PGR/, /Zmigród Wodociągi/, /Zmigródek Dom PRN/, /Zmigródek Dom PKP/, /Zmigródek Pod Lasem/, /Nowe Domy/.

ZÓRAWINA

- Bogunów, Bratowice, /Zagródki/, Galowice, Jaksonów, Jarosławice, Karwiany, Komorowice, Krajków, Łędzów, Milejowice, Mníchowice, Nowojowice, Nowy Sleszów, Okrzezyce, Pasterzyce, Polakowice, Przeoławice, Radoławice Małe, Rynakowice, Rzeplin, Stary Sleszów, Suchy Dwór, Szukalice, Turów, Węgry, /Brzeście/, /Marcinkowice/, /Marzęcice/, Wilczków, Wilkowice, Wojkowice, Żerniki Wielkie, Zórawina, /Sadków/.

U w a g a . W nawiasach podano nazwy integralnych części miejscowości osad, leśniczówek, przysiółków itp.

III. MIASTA WOJEWÓDZTWA WROCŁAWSKIEGO, ICH SYMBOLE TERYTORIALNE
I NUMERY REJONÓW STATYSTYCZNYCH

MIASTO	Symbol terytorialny	Numery rejonów statystycznych
WROCŁAW	930001 0 1	930010 - 934500
BIERUTÓW	93103 5 3	934690 - 934720
BRZEG DOLNY	93111 3 3	934730 - 934820
KĄTY WROCŁAWSKIE	93143 5 3	934830 - 934970
MILICZ	93195 4 3	934880 - 934940
OBORNIKI ŚLĄSKIE	93199 4 3	934950 - 934990
OLEŚNICA	93203 2 1	935000 - 935240
OŁAWA	93207 2 1	935250 - 935440
SOBÓTKA	93215 4 3	935450 - 935500
STRZELIN	93219 3 3	935510 - 935600
ŚRODA ŚLĄSKA	93227 4 3	935610 - 935690
TRZEBNICA	93235 4 3	935700 - 935760
TWARDÓGÓRA	93239 4 3	935770 - 935800
WIĄZÓW	93243 4 3	935810 - 935820
WOŁÓW	93255 3 3	935830 - 935900
ŻMIGRÓD	93263 4 3	935910 - 935940

IV. ALFABETYCZNY WYKAZ MIEJSCOWOŚCI WOJEWÓDZTWA WROCŁAWSKIEGO

Aleksandrowice - Białaszków Wielki

MIEJSCOWOŚĆ	Gmina	Symbol terytorialny	Numer rejestru statystycznego
A			
ALEKSANDROWICE	Wińsko	9364795	938290
ANTONIN -/HANE CZKA/	Cieszaków	9351595	936100
B			
BAGNO	Oborniki Śl.	9359993	937350
BARANOWICE	Kąty Wrocławskie	9354393	936470
BARANOWICE	Żmigród	9366393	938530
BARKOWO	Żmigród	9366393	938540
BARKOWO PGR	Żmigród	9366393	938540
BARKÓWKO	Żmigród	9366393	938540
BARTKÓW	Dobroszyce	9352795	936340
BARTNIKI	Milicz	9359593	937300
BARTNIKI PGR	Milicz	9359593	937300
BARTNIK I-RYBAKÓWKA	Milicz	9359593	937300
BARTOSZOWA	Borów	9350795	936020
BASZYN	Wińsko	9364795	938340
BAKI	Kobierzyce	9354795	936610
BĄKÓW	Długoleka	9352395	936240
BĘDKOWICE	Sobótka	9361593	937770
BĘDKOWO-/BĘDKÓW/	Trzebnica	9363593	938140
BĘDZIN-/BĘDZINY/	Twardogóra	9363993	938160
BIADASZKA	Cieszaków	9351595	936130
BIALAWY	Wińsko	9364795	938290
BIALAWY MAŁE	Wińsko	9364795	938290
BIALAWY WIELKIE	Wińsko	9364795	938290
BIAŁE BŁOTO	Dobroszyce	9352795	936340
BIAŁKÓW	Miękinia	9359195	937170
BIAŁKÓW	Wińsko	9364795	938280
BIAŁOBRZEZIE	Łąglewniki	9357595	936990
BIAŁY KOŚCIÓŁ	Strzelin	9361993	937860
BIADASZKOWO	Żmigród	9366393	938530
BIADASZKÓW MAŁY	Trzebnica	9363593	938050
BIADASZKÓW WIELKI	Trzebnica	9363593	938060

MIEJSCOWOŚĆ	Gmina	Symbol terytorialny	Numer rejonu statystycznego
B			
BIEDRZYCHÓW	Strzelin	9361993	937820
BIELANY WROCŁAWSKIE	Kobierzyce	9354795	936570
BIELAWA	Długołęka	9352395	936280
BIERZYCE	Długołęka	9352395	936210
BIERZYN	Strzelin	9361993	937790
BIESTRZYKÓW	Święta Katarzyna	9363195	937990
BISKUPICE	Łagiewniki	9357595	936900
BISKUPICE	Wołów	9365593	938460
BISKUPICE OŁAWSKIE-/BISKUPICE/	Łaskowice Oł.	9356795	936890
BISKUPICE PODGÓRNE	Kobierzyce	9354795	936580
BLEDZÓW	Kobierzyce	9354795	936570
BLIZBORZ	Oleśnica	9360395	937490
BLIZOCIN	Trzebnica	9363593	938080
BLIŻ	Kąty Wrocławskie	9354393	936470
BLIZANOWICE	Święta Katarzyna	9363195	937970
BŁONIE	Miękinia	9359195	937220
BŁOTNICA	Łagiewniki	9357595	937080
BOGDANÓW	Kostomłoty	9355595	936720
BOGDASZOWICE	Kostomłoty	9355595	936660
BOGUNÓW	Żórawina	9366795	938630
BOGUSŁAWICE	Oleśnica	9360395	937470
BOGUSŁAWICE	Święta Katarzyna	9363195	938040
BOGUSZYCE	Borów	9350795	936010
BOGUSZYCE	Oleśnica	9360395	937440
BOGUSZYCE PGR	Oleśnica	9360395	937440
BOLECHÓW	Oława	9360795	937610
BOLESCIN	Trzebnica	9363593	938150
BORASZYCE MAŁE	Wińsko	9364795	938300
BORASZYCE WIELKIE	Wińsko	9364795	938300
BORASZYN	Wołów	9365593	938410
BORECZEK	Borów	9350795	936010
BOREK	Żmigród	9366393	938520
BOREK LEŚNICTWO	Żmigród	9366393	938520
BOREK STRZELIŃSKI	Borów	9350795	936050
BORKOWICE	Oborniki Śl.	9359993	937370
BOROWA	Długołęka	9352395	936230
/BOROWINA/-LASOWICE	Milicz	9359593	937320

MIEJSCOWOŚĆ	Gmina	Symbol terytorialny	Numer rejony statystycznego
B			
BORÓW	Borów	9350795	936020
BOROW	Prusice	9361195	937670
BOROWEK	Prusice	9361195	937670
BORZĘCIN	Zmigród	9366393	938570
BORZĘCIN PGR	Zmigród	9366393	938570
BORZYGNIEW	Kąty Wrocławskie	9354393	936550
BORZYNOWO	Milicz	9359593	937340
BOŻEN	Wołów	9365593	938420
BRACŁAW	Milicz	9359593	937340
BRATOWICE	Zórawina	9366795	938610
BROCHOCIN	Trzebnica	9363593	938140
BROCHOCINEK	Łagiewniki	9357595	936990
BRODNO	Środa Śląska	9362793	937880
BRODOWCE	Twardogóra	9363993	938190
BRONIKÓW	Oleśnica	9360395	937480
BROŻEC	Strzelin	9361993	937780
BRYŁÓW	Wiązów	9364393	938250
BRYŁÓWEK	Wiązów	9364393	938250
BRZEŚCIE	Zórawina	9366795	938640
BRZEZIA ŁĄKA	Długołęka	9352395	936310
BRZEZICA	Borów	9350795	936010
BRZEZIE	Trzebnica	9363593	938060
BRZEZIMIERZ-/BRZEŻMIERZ/	Domanów	9353195	936400
BRZEZINA	Cieszków	9351595	936100
BRZEZINA	Miękinia	9359195	937180
BRZEZINA-/BRZEZINY/	Twardogóra	9363993	938160
BRZEZINA PGR	Cieszków	9351595	936100
BRZEZINA SUŁOWSKA	Milicz	9359593	937260
BRZEZINA SUŁOWSKA GAJ	Milicz	9359593	937260
BRZEZINA SUŁOWSKA PGR	Milicz	9359593	937260
BRZEZINKA	Oleśnica	9360395	937450
BRZEZINKA DOLNA	Oleśnica	9360395	937450
BRZEZINKA ŚREDZKA	Miękinia	9359195	937180
BRZEZINKI	Laskowice Oł.	9356795	936790
BRZEŻNO	Prusice	9361195	937680
BRZOSTOWO	Krośnice	9355995	936770
BRZOSTOWO Polwark PGR	Krośnice	9355995	936770

MIEJSCOWOŚĆ	Gmina	Symbol terytorialny	Numer rejony statystycznego
B			
BRZOSTOWO PGR	Krośnice	9355995	936770
BRZOSTÓWKO	Krośnice	9355995	936770
BRZOZA	Borów	9350795	936010
BRZÓZKA	Wińsko	9364795	938340
BRZYKÓW	Trzebnica	9363593	938090
BUCZKI	Środa Śląska	9362793	937940
BUDCZYCE	Trzebnica	9363593	938100
BUDKÓW	Wińsko	9364795	938270
BUDZICZ	Prusice	9361195	937660
BUDZIWOJOWICE-/BUDZIEJOWICE/	Długołęka	9352395	936220
BUDZISZÓW	Kobierzyce	9354795	936650
BUDZISZÓW	Kostomłoty	9355595	936660
BUKOŁOWO-/BUKOLEWO/	Żmigrod	9366393	938570
BUKOŁOWO PGR	Żmigrod	9366393	938570
BUKOWICE	Brzeg Dolny	9351193	936070
BUKOWICE	Krośnice	9355995	936780
BUKOWICE kol.	Krośnice	9355995	936780
BUKOWICE PGR	Krośnice	9355995	936780
BUKOWICE Stacja PKP	Krośnice	9355995	936780
BUKOWICE Tartak	Krośnice	9355995	936780
BUKOWIEC	Trzebnica	9363593	938090
BUKOWINA	Długołęka	9352395	936240
BUKOWINKA	Twardogóra	9363993	938190
BUKÓWEK	Środa Śląska	9362793	937930
BUSZKOWICE MAŁE	Wińsko	9364795	938300
BYCHOWO	Żmigrod	9366393	938560
BYKÓW	Długołęka	9352395	936250
BYSTRE	Oleśnica	9360395	937460
BYSTRE osada	Oleśnica	9360395	937460
BYSTRZYCA	Okawa	9360795	937560, 937570
C			
CELINA	Laskowice Oż.	9356795	936890
CEREKWICA	Trzebnica	9363593	938120
CESARZOWICE	Kąty Wrocławskie	9354393	936450

MIEJSCOWOŚĆ	Gmina	Symbol terytorialny	Numer rejonu statystycznego
C			
CESARZOWICE	Środa Śląska	9362793	937960
CHAŁUPY	Milicz	9359593	937290
/CHATUCZE/- KATIUSZA	Oleśnica	9360395	937450
CHEIM	Malczyce	9358395	937150
CHELSTÓW	Twardogóra	9363993	938210
CHELSTÓWEK	Twardogóra	9363993	938180
CHMIELÓW	Kostomłoty	9355595	936690
CHOCIWEL	Strzalin	9361993	937800
CHODLEWKO-/KODLEWO/	Prusice	9361195	937660
CHODLEWO	Zmigród	9366393	938540
CHODLEWO-leśnictwo	Zmigród	9366393	938540
CHOMIĄŻA	Malczyce	9358395	937130
CHRZANÓW	Kobierzyce	9354795	936600
CHRZĄSTAWA MAŁA	Czernica	9351995	936160
CHRZĄSTAWA WIELKA	Czernica	9351995	936160
CHWAŁIBOŁYCE	Oława	9360795	937620
CHWAŁIMIERZ	Środa Śląska	9362793	937940
CHWAŁKOWICE	Wińsko	9364795	938330
CHWAŁOWICE	Laskowice Oł.	9356795	936840
CHWAŚÓW	Kąty Wrocławskie	9354393	936560
CHWAŚNICA	Domanów	9353195	936390
CIECHÓW	Środa Śląska	9362793	937940
CIEŁĄTNIKI	Trzebnica	9363593	938120
CIESZKÓW	Cieszków	9351595	936110
CIESZKÓW PGR	Cieszków	9351595	936110
CIESZKÓW Stacja PKP	Cieszków	9351595	936110
CIESZYCE	Kobierzyce	9354795	936640
CIEŚLE	Oleśnica	9360395	937470
CZACHOWO	Trzebnica	9363593	938120
CZAPLICE	Wińsko	9364795	938290
CZARNOGÓRDZICE	Krośnice	9355995	936730
CZARNOGÓRDZICE PGR	Krośnice	9355995	936730
CZARNY LAS	Zmigród	9366393	938520
CZATKOWICE	Milicz	9359593	937330
CZATKOWICE PGR	Milicz	9359593	937330
CZECHY	Kostomłoty	9355595	936680
CZERNA	Miękinia	9359195	937170

MIJESCOWOŚĆ	Gmina	Symbol terytorialny	Numer rejony statystycznego
C			
CZERNICA	Czernica	9351995	936180
CZERNICA	Oiawa	9360795	937590
CZERŃCZYCE	Kąty Wrocławskie	9354393	936530
CZERWIENIEC	Łagiewniki	9357595	937080
CZESZÓW	Trzebnica	9363593	938070
CZESZYCE	Krośnice	9355995	936750
CZĘSTOCICE	Wiązów	9364393	938230
CZĘSZYCE	Strzelin	9361993	937780
CZWÓRKA-/CZTERY CHALUPY/	Twardogóra	9363993	938180

D

DAMIANOWICE	Kobierzyce	9354795	936650
DAMNIK	Oleśnica	9360395	937440
DANIELOWICE	Domanów	9353195	936390
DANKOWICE	Łagiewniki	9357595	936940
DANKOWICE	Strzelin	9361993	937860
DĄBIE	Wińsko	9364795	938270
DĄBKI	Zmigród	9366393	938530
DĄBROWA	Krośnice	9355995	936730
DĄBROWA	Oleśnica	9360395	937430
DĄBROWA- dom PKP	Krośnice	9355995	936730
DĄBROWA	Twardogóra	9363993	938210
/DĄBROWA/-KARCZOWINA	Twardogóra	9363993	938210
DĄBROWICA	Długołęka	9352395	936220
DĘBICE	Malczyce	9358395	937150
DĘBINA	Laskowice Oł.	9356795	936790
DĘBNICA	Frusice	9361195	937660
DĘBNIKI	Strzelin	9361993	937860
DĘBNO	Wołów	9365593	938410
DĘBNO	Zmigród	9366393	938510
DĘBNO Cegienna	Zmigród	9366393	938510
DĘBÓW	Milicz	9359593	937330
DŁUGOŁĘKA	Długołęka	9352395	936260
DOBKOWICE	Kobierzyce	9354795	936650
DOBRA	Dobroszyce	9352795	936350
DOBROGOSZCZ	Strzelin	9361993	937830
DOBROŚLAWICE	Zmigród	9366393	938580

MIEJSCOWOŚĆ	Gmina	Symool teryto- rialny	Numer rejo- nu statysty- cznego
D			
DOBROSZÓW OLEŚNICKI	Długoleka	9352395	936220
DOBROSEZYCE	Dobroszyce	9352795	936360
DOBRZEN	Dobroszyce	9352795	936350
DOBRZYKOWICE WROCŁAWSKIE	Czernica	9351995	936140
DOMANICE	Łagiewniki	9357595	936960
DOMANICE	Kąty Wrocławskie	9354393	936560
DOMANIÓW	Wińsko	9364795	938340
DOMANIÓWEK	Domaniów	9353195	936410
DOMANOWICE	Domaniów	9353195	936410
DOMASŁAW	Trzebnica	9363593	938050
DOMASŁAWICE	Kobierzyce	9354795	936590
DOMASZCZYN	Twardogóra	9363993	938180
DOMASZCZYN MAŁY	Długoleka	9352395	936240
DOMASZKÓW	Długoleka	9352395	936240
DOMASZÓW	Wołów	9365593	938450
DRĄGÓW	Łagiewniki	9357595	936960
DRĄGÓW PGR	Twardogóra	9363993	938160
DRĄGÓWEK -/PUSTKOWICE/	Twardogóra	9363993	938160
DROGOSZOWICE	Twardogóra	9363993	938210
DROSZÓW	Trzebnica	9363593	938140
DROZDZIĘCIN	Twardogóra	9363993	938160
DRZEMLIKOWICE	Oława	9360795	937610
DUCHOWO	Milicz	9359593	937330
DUNKOWA	Milicz	9359593	937260
DURAK	Święta Katarzyna	9363195	938030
DYMILNY	Milicz	9359593	937280
DZIADKOWO	Cieszaków	9351595	936120
DZIADKOWO GAJ	Cieszaków	9351595	936120
DZIADKOWO PGR	Cieszaków	9351595	936120
DZIERZGÓW	Milicz	9359593	937280
DZIEWIĘTLIN	Krośnice	9355995	936730
DZIEWIĘTLIN Leśniczówka	Krośnice	9355995	936730
DZIKOWA	Kąty Wrocławskie	9354393	936550
DZIUPLINA	Laskowice Oł.	9356795	936790

MIEJSCOWOŚCI	Gmina	Symbol terytorialny	Numer rejestru statystycznego
--------------	-------	---------------------	-------------------------------

E

EDWARDÓW	Łaglewniki	9357595	936990
/EMILÓWKA/ - WIĘCKÓW	Krośnice	9355995	936770

G

GAC	Oława	9360795	937630
GAJ	Wisznia Mała	9365195	938390
GAJDÓWKA	Milicz	9359593	937280
GAJKÓW	Czernica	9351995	936170
GAJ OŁAWSKI	Oława	9360795	937590
GALOWICE	Żórawina	9366795	938620
GAŁÓW	Miękinia	9359195	937250
GAŁÓWEK	Miękinia	9359195	937250
GARBCE	Żmigród	9366393	938520
GARNCARSKO	Sobótka	9361593	937740
/GARUSZKI/ - KORUSZKI	Milicz	9359593	937320
GARWOL - /GARWÓŁ/	Wołów	9365593	938470
GATKA	Żmigród	9366393	938520
GĄDKOWICE	Milicz	9359593	937300
GĄDKOWICE Cegielnia	Milicz	9359593	937300
GĄDKOWICE Leśniczówka	Milicz	9359593	937300
GĄDKOWICE PGR	Milicz	9359593	937300
GĄDKOWICE PGR Owczarnia	Milicz	9359593	937300
GĄDÓW	Katy Wrocławskie	9354393	936470
GĄSIORÓW	Miękinia	9359195	937160
GĄSKI	Prusice	9361195	937710
GĘBCZYCE	Strzelin	9361993	937870
GĘBICE	Strzelin	9361993	937870
GĘSIA GÓRKA	Oleśnica	9360395	937450
GĘSICE	Domaniów	9353195	936380
GĘSINIEC	Strzelin	9361993	937840
GLICZYNY	Strzelin	9361993	937840
GLINIANY	Wołów	9365593	938450
GLINICA	Łaglewniki	9357595	936930
GŁĘBOKA	Strzelin	9361993	937820
GŁĘBOWICE	Wińsko	9364795	938290
GŁOGI	Miękinia	9359195	937160
GŁOSKA	Miękinia	9359195	937160

MIEJSCOWOŚĆ	Gmina	Symbol terytorialny	Numer rejonu statystycznego
G			
GŁOWNIN	Borów	9350795	936030
GLUCHÓW DOLNY	Trzebnica	9363593	938150
GLUCHÓW GÓRNY	Trzebnica	9363593	938150
GNIECHOWICE	Kąty Wrocławskie	9354393	936540
GNIEWOSZÓW	Kąty Wrocławskie	9354393	936540
GODKÓW	Kostomłoty	9355595	936720
GODNOWA	Milicz	9359593	937280
GODZIĘCIN	Brzeg Dolny	9351193	936070
GODZIKOWICE	Oława	9360795	937600
GODZINOWICE	Oława	9360795	937590
GODZIESZOWA	Długołęka	9352395	936210
GOGOŁOWICE	Milicz	9359593	937270
GOGOŁOWICE Leśniczówka	Milicz	9359593	937270
GOLA	Prusice	9361195	937680
GOLA MAŁA	Twardogóra	9363993	938190
GOLA WIELKA	Twardogóra	9363993	938180
GOLĘDZINÓW	Oborniki Śląskie	9359993	937400
GOLINA	Wołów	9365593	938420
GOLASZÓW	Wińsko	9364795	938340
GOŁKOWO -/GOŁKÓW/	Milicz	9359593	937290
GOŁOSTOWICE	Łagiewniki	9357595	937070
GORZESŁAW	Bierutów	9350393	935960
GORZESŁAW PGR	Bierutów	9350393	935960
GOSŁAWICE	Miękinia	9359195	937180
GOSTKOWICE	Donnów	9353195	936390
GOSZCZ	Twardogóra	9363993	938170
GOSZCZYNA	Donnów	9353195	936400
GOŚCIECICE	Strzelin	9361993	937840
GOZDAWA	Środa Śląska	9362793	937950
GÓRA	Strzelin	9361993	937870
GÓRALE	Milicz	9359593	937340
GÓRECZKI	Żmigrod	9366393	938540
GÓRKA	Milicz	9359593	937340
GÓRKA SOBOCKA-/GÓRKAF	Łagiewniki	9357595	937060
GÓRKOWICE	Prusice	9361195	937700
GÓRNIKI	Strzelin	9361993	937810
GÓROWO	Prusice	9361195	937670

MIEJSCOWOŚĆ	Gmina	Symbol terytorialny	Numer rejonu statystycznego
GÓRY	Cieszków	9351595	936130
/GÓRY DOLNE/ -KONRATÓWKO	Cieszków	9351595	936130
GÓRY PGR	Cieszków	9351595	946130
GÓRZEC	Strzelin	9361993	937800
GÓRZYCE	Kąty Wrocławskie	9354393	936540
GRABEK	Twardogóra	9363993	938160
GRABINY	Strzelin	9361993	937850
GRABOWNICA	Krośnice	9355995	936750
GRABOWNICA	Milicz	9359593	937330
GRABOWNICA PG Rybne	Krośnice	9355995	936750
GRABOWNICA PG Rybne	Milicz	9359593	937330
GRABOWNO MAŁE	Twardogóra	9363993	938190
GRABOWNO WIELKIE	Twardogóra	9363993	938200
GRABOWNO WIELKIE Kolonia	Twardogóra	9363993	938200
GRABÓWKA	Zmigród	9366393	938530
GRADÓW	Milicz	9359593	937320
GRADZIK	Zmigród	9366393	938570
GRĘBOSZYCE	Oleśnica	9360395	937510
GRĘDZINA	Bierutów	9350393	935980
GRĘDZINA	Laskowice Oł.	9356795	936790
GROBLICE	Święta Katarzyna	9363195	938030
GROCHOWA	Trzebnica	9363593	938100
GRODZANÓW	Brzeg Dolny	9351193	936090
GRODZIESZOWICE-/GRODZISZOWICE/	Domaniów	9353195	936420
GRODZISZÓW	Święta Katarzyna	9363195	938040
GRÓDEK - /GRODKI/	Wołów	9365593	938440
GRUSZECZKA	Milicz	9359593	937320
GRYŻYCE	Wińsko	9364795	938270
GRZEBIELIN	Cieszków	9351595	936100
GRZEGORZÓW	Lągowniki	9357595	936990
GRZESZYM	Wińsko	9364795	938280
GUŁÓW	Wiązów	9364393	938220
GUTKÓW	Oleśnica	9360395	937480
GUZOWICE	Cieszków	9351595	936100
GUZOWICE PGR	Cieszków	9351595	936100

MIJSCOWOŚĆ	Gmina	Symbol terytorialny	Numer rejonu statystycznego
H			
/HANEZKA/ - ANTONIN	Cieszaków	9351595	936100
/HANNA/ - STANKÓW	Laskowice Oł.	9356795	936870
HENRYKOWICE	Milicz	9359593	937340
HENRYKOWICE Gaj	Milicz	9359593	937340
I			
ILNICA	Kostomłoty	9355595	936660
ININY	Święta Katarzyna	9363195	937990
INNO	Winiako	9364795	938320
J			
JACZKOWICE	Oława	9360795	937590
JAGOSŁYCE	Prusice	9361195	937660
JARY -/JAJKÓW/	Oborniki Śląskie	9359993	937380
JASIN	Borów	9350795	936050
JAKSONOWICE	Długoszyka	9352395	936190
JAKSONÓW	Zórawina	9366795	938640
JAKUBIKOWICE	Winiako	9364795	938330
JAKUBKOWICE	Kostomłoty	9355595	936680
JAKUBOWICE	Oława	9360795	937610
JALENIK	Zmigród	9366393	938570
JANASZÓW	Oleśnica	9360395	937480
JANCZOWICE -/JANISIN/	Łagiewniki	9357595	936950
JANIKÓW	Domaniów	9353195	936380
JANIKÓW	Oława	9360795	937560
JANISZÓW	Trzebnica	9363593	938060
JANKOWA -/JANKÓW/	Cieszaków	9351595	936130
JANKOWA /POD LASEM/	Cieszaków	9351595	936130
JANKOWICE	Oława	9360795	937530
JANKOWICE MAŁE	Oława	9360795	937640
JANOWICE	Czernica	9351995	936170
JANOWICZKI	Łagiewniki	9357595	937060
JANOWO	Wiązów	9364393	938240
JANÓWEK	Łagiewniki	9357595	936930
JANUSZKOWICE	Długoszyka	9352395	936220
JARONIOÓW	Kobierzyce	9354795	936640

MIRJSCOWOŚĆ	Gmina	Symbol terytorialny	Numer rejonu statystycznego
-------------	-------	---------------------	-----------------------------

J

JAROSŁAWICE	Zórawina	9366795	938610
JARZĄBKOWICE	Kostomłoty	9355595	936660
JASTRZĘBCE	Środa Śląska	9362793	937910
JASZKOTLE	Kąty Wrocławskie	9354393	936470
JASZOWICE	Kobierzyce	9354795	936650
JASZYCE	Trzebnica	9363593	938090
JAWOR	Cieszaków	9351595	926120
JAWORÓW	Wiązów	9364393	938250
JAŻWINA	Łagiewniki	9357595	936950
JAŻWINY	Trzebnica	9363593	938080
JELCZ	Laskowice Oł.	9356795	936870 936860
JELENIN	Borów	9350795	936040
JEMIELNA	Bierutów	9350393	935950
JENKOWICE	Kostomłoty	9355595	936670
JENKOWICE	Oleśnica	9360395	937430
JESZKOWICE	Czernica	9351995	936170
JEZIERZYCE MAŁE	Łagiewniki	9357595	936990
JEZIERZYCE WIELKIE	Łagiewniki	9357595	936940
JEZIORO	Twardogóra	9363993	938160
JEZIORNO -/MAŁY SIEMIANÓW/	Borów	9350795	936030
JĘDRZYCHOWICE	Wiązów	9364393	938220
JOACHIMÓWKA	Milicz	9359593	937340
JODŁOWICE	Brzeg Dolny	9351193	936070
JORDANÓW ŚLĄSKI -/JORDANÓW/	Łagiewniki	9357595	936920
JUGOWIEC	Środa Śląska	9362793	937920
JURCZYCE	Kąty Wrocławskie	9354393	936490
JUSZCZYN	Środa Śląska	9362793	937920
JUTRZYNA	Wiązów	9364393	938260

K

KACZÓW	Strzelin	9361993	937850
KADŁUB	Miękinia	9359195	937220
KALINA	Wisznia Mała	9365195	938390
KALINA	Wiązów	9364393	938240
KALINOWA	Wiązów	9364393	938230
KALOWICE	Trzebnica	9363593	938100

MIEJSCOWOŚĆ	Gmina	Symbol terytorialny	Numer rejonu statystycznego
K			
KAŁÓW -/KOŁÓW/	Długoleka	9352395	936190
KAMIELEC WROCLAWSKI	Czernica	9351995	936140
KAMIEŃ	Długoleka	9352395	936280
KAMIONNA	Kąty Wrocławskie	9354393	936530
KANCLERZOWICE	Zmigród	9366393	938570
KANCLERZOWICE PGR	Zmigród	9366393	938570
KANICE	Trzebnica	9363593	938080
KANIÓW	Lagiewniki	9357595	936930
KARCZOWINA -/DĄBROWA/	Twardogóra	9363993	938210
KARCZYCE	Kostomłoty	9355595	936660
KARCZYN	Lagiewniki	9357595	936990
KARLINEK-Ferma drobiu	Milicz	9359593	937320
KARMIN -/KARLINEK/	Milicz	9359593	937320
KARNICE	Zmigród	9366393	938540
KARNICE PGR	Zmigród	9366393	938540
KAROLIN	Lagiewniki	9357595	936930
/KAROLINÓW/- UNISZÓW	Borów	9350795	936060
/KAROLÓWKA/ -SZARZYNA	Zmigród	9366393	938520
KARSZÓW	Strzelin	9361993	937830
KARSZÓWEK	Strzelin	9361993	937820
KARWIANY	Zórawina	9366795	938590
KARWINEC	Bierutów	9350393	936000
KASZOWO	Milicz	9359593	937320
KASZOWO pod Miliczem	Milicz	9359593	937320
KASZYCE MILICKIE	Zmigród	9366393	938580
KASZYCE MILICKIE - Chlewnia	Zmigród	9366393	938580
KASZYCE MILICKIE PGR	Zmigród	9366393	938580
KASZYCE WIELKIE	Prusice	9361195	937710
KATIUSZA -/CHATUCZE/	Oleśnica	9360395	937450
KAZANÓW	Strzelin	9361993	937870
/KAZANÓW/ - TRZĘSOWICE	Trzebnica	9363593	938100
HAZIMIERZÓW	Borów	9350795	936040
KĄTNA	Długoleka	9352395	936320
KĄTY	Milicz	9359593	937270
KĄTY	Wolów	9365593	938460
KĘBŁOWICE	Kąty Wrocławskie	9354393	936430
KĘDZIE	Zmigród	9366393	938540

MIEJSCOWOŚĆ	Gmina	Symbol terytorialny	Numer rejonu statystycznego
K			
KĘPA	Długoleśka	9352395	936190
KĘPINO	Borów	9350795	936060
KIEŁCZÓW	Długoleśka	9352395	936290
KIEŁCZÓWEK	Długoleśka	9352395	936300
KIERZ	Oborniki Śląskie	9359993	937400
KIJOWICE	Bierutów	9350393	935990
KILIANÓW	Kąty Wrocławskie	9354393	936510
KIESZCZOWICE	Wińsko	9364795	938280
KLĘKA	Miękinia	9359195	937240
KLIKAWA	Miękinia	9359195	937200
KLISZKOWICE	Żmigród	9366393	938560
KLICZKOWICE PGR	Żmigród	9366393	938560
KLISZKOWICZKI-/KLISZKOWICE MAŁE/	Żmigród	9366393	938560
KŁOPOTÓWKA	wołów	9365593	938420
KŁOSINY	Oleśnica	9360395	937480
KŁOSÓW	Wiązów	9364393	938250
KOBIERZYCE	Kobierzyce	9354795	936620
KOBYLICE	Trzebnica	9363593	938090
KOBYLNIKI	Środa Śląska	9362793	937880
KOCZURKI	Trzebnica	9363593	938080
/KODLEWO/-CHODLEWO	Prusice	9361195	937560
KOJĘCIN	Borów	9350795	936150
KOKORZYCE	Miękinia	9359195	937230
KOKOTÓW	Oborniki Śląskie	9359993	937360
KOLEDA	Milicz	9359593	937300
KOLEDA PGR	Milicz	9359593	937300
KOMOROWO-/KOMARÓW/	Trzebnica	9363593	938080
KOMORÓWKO-/KOMARÓWKO/	Trzebnica	9363593	938080
KOMORNIKI	Środa Śląska	9362793	937920
KOMOROWICE	Łagiewniki	9357595	937170
KOMOROWICE	Zórawina	9366795	938590
KONARY	Wińsko	9364795	938350
KONDRATOWICE	Łagiewniki	9357595	936990
KONIOWO	Trzebnica	9363593	938050
KONIOWO - /KONIOWO MAŁE/	Trzebnica	9363593	938050
KONDRATÓWKO-/GÓRY DOLNE/	Cieszków	9351595	936130

MIEJSCOWOŚĆ	Gmina	Symbol terytorialny	Numer rejestru statystycznego
K			
KOŃCZYCE	Domaniów	9353195	936420
KOPALINA	Laskowice Oł.	9356795	936840
KOPASZYŃ	Prusice	9361195	937680
KOPICE	Milicz	9359593	937340
KOPIEC-/KAPICE/	Trzebnica	9363593	938130
KORUSZKA -/GARUSZKI/	Milicz	9359593	937320
KORZEŃSKO	Zmigród	9366393	938510
KORZEŃSKO Gał	Żmigród	9366393	938510
KORZEŃSKO PGR	Zmigród	9366393	938510
KORZEŃSKO Stacja PKP	Żmigród	9366393	938510
KOSTEC	Cieszków	9351595	936100
KOSINOWO	Prusice	9361195	937710
KOSTOMŁOTY	Kostomłoty	9355595	936700
KOTLARKA	Krośnice	9355995	936750
KOTOWICE	Oborniki Śląskie	9359993	937420
KOTOWICE	Święta Katarzyna	9363195	938030
KOWALE	Oborniki Śląskie	9359993	937370
KOWALÓW	Wiązów	9364393	938260
KOWALSKIE	Łagiewniki	9357595	937080
KOZIKÓW	Kostomłoty	9355595	936670
KOZŁÓW	Kąty Wrocławskie	9354393	936510
KOZOWO	Wińsko	9364795	938270
KRAJNÓW	Żórawina	9366795	938610
KRAJNO	Wiązów	9364393	938260
KRAKOWIŁAY	Długołęka	9352395	936190
KRETOVICE	Wolów	9365593	938420
KRĘCEKÓW	Borów	9350795	936010
KRUPICE	Miłkinia	9359195	937230
KROŚNIEWICZEWICE-/KROŚNIEWICE/	Kąty Wrocławskie	9354393	936500
KROŚCINA MAŁA	Prusice	9361195	937680
KROŚCINA WIELKA	Prusice	9361195	937660
KROŚNICE	Krośnice	9355995	936740
KROŚNICE Leśniczówka	Krośnice	9355995	936740
KROŚNICE PG Rybne	Krośnice	9355995	936740
KROŚNICE Sanatorium	Krośnice	9355995	936740
KROŚNICE Stacja PKP	Krośnice	9355995	936740
KROŚNICKA KUŹNIA	Krośnice	9355995	936740

MIEJSCOWOŚĆ	Gmina	Symbol terytorialny	Numer rejonu statystycznego
K			
KRÓLIKOWICE	Kobierzyce	9354795	936610
KRUSZOWICE	Bierutów	9350393	935990
KRYNICZNO	Środa Śląska	9362793	937950
KRYNICZNO	Wisznia Mała	9365195	938390
KRZECZYN	Oleśnica	9360395	937490
KRZEIÓW	Wińsko	9364795	938330
KRZEPICE	Strzelin	9361993	937800
KRZEPTÓW	Kąty Wrocławskie	9354393	936430
KRZYDLINA MAŁA	Wołów	9365593	938450
KRZYDLINA WIELKA	Wołów	9365593	938450
KRZYKÓW	Czernica	9351995	936150
KRZYSZKÓW-/NADLEŚNICTWO KUBRYK/	Krośnice	9355995	936760
KRZYSZTAŁOWICE	Sobótka	9361593	937730
KRZYŻANOWICE	Wisznia Mała	9365195	938390
KRZYŻOWICE	Kobierzyce	9354795	936600
KSIĄŻĘCA WIEŚ	Żmigród	9366393	938570
KSIĘGINICE	Kobierzyce	9354795	936590
KSIĘGINICE	Miękinia	9359195	937170
KSIĘGINICE-/KSIĘGINICE/	Trzebnica	9363593	938110
KSIĘGINICE MAŁE	Sobótka	9361593	937770
KSIĘGINICE WIELKIE	Łagiewniki	9357595	937050
KSIĘŻYCE	Wołów	9364393	938240
KUCHARY	Domaniów	9353195	936420
KUCHARY	Łagiewniki	9357595	936950
KUCHARZOWICE	Wiązów	9364393	938250
KUKLICE	Kobierzyce	9354795	936630
KULIN	Środa Śląska	9362793	937960
KUNÓW	Sobótka	9361593	937760
KUNY	Domaniów	9353195	936400
KURASZKÓW	Oborniki Śląskie	9355993	937360
KURASZKÓWEK	Prusice	9361195	937680
KURCZÓW	Borów	9350795	936010
KUROPATNIK	Strzelin	9361993	937850
KUROWSKIE CHAŁUPY	Wiązów	9364393	938230
KURÓW	Wiązów	9364393	938230
KURZĄTKOWICE	Domaniów	9353195	936420

MIJSCOWOŚĆ	Gmina	Symbol terytorialny	Numer rejonu statystycznego
K			
KUŹNIA GOSZCZĄŃSKA	Twardogóra	9363993	938160
KUŹNICA CZESZYCKA	Krośnice	9355995	936750
KUŹNICA GOSZCZĄŃSKA	Twardogóra	9363993	938170
KUŹNICZYSKO	Trzebnica	9363593	938060
KWIECISZÓW	Sobótka	9361593	937750
KWIETNO	Malczyce	9358395	937140

L

/LABUSEKA/-LABUZI	Żmigród	9366393	938540
LASKOWA	Żmigród	9366393	938510
LASKOWICE OŁAWSKIE	Laskowice Oł.	9356795	936810
LASKOWICE Osiedle	Laskowice Oł.	9356795	936820
LASKOWNICA -/LASOWICA/	Oborniki Śląskie	9359993	937420
LASOWICE -/BOROWINA/	Milicz	9359593	937320
LATKOWA Gaj	Milicz	9359593	937290
LATKOWA -/LATKÓW/	Milicz	9359593	937290
LATKOWA PGR	Milicz	9359593	937290
LELIKÓW -/LILIKÓW/	Milicz	9359593	937340
LEHARTOWICE	Miękinia	9359195	937170
ŁĘDZINA	Krośnice	9355995	936770
LIGOTA MAŁA	Oleśnica	9360395	937490
LIGOTA PIĘKNA	Wisznia Mała	9365195	938370
LIGOTA POLSKA	Oleśnica	9360395	937480
LIGOTA STRUPIŃSKA	Prusice	9361195	937650
LIGOTA-/LIGOTA TRZEBNICKA/	Trzebnica	9363593	938090
LIGOTA WIELKA	Łagiewniki	9357595	937000
LIGOTA WIELKA	Oleśnica	9360395	937500
LIGOTKA	Prusice	9361195	937660
LIGOTKA	Środa Śląska	9362793	937930
LIPNICA	Środa Śląska	9362793	937890
LIPNICA	Wołów	9365593	938470
LIPOWA	Łagiewniki	9357595	937070
LISOWICE -/MURKOWICE/	Koatomoty	9355595	936690
LISÓW	Krośnice	9355995	936750
LISÓW	Milicz	9359593	937280
LIZAWICE	Oława	9360795	937540
LUBIATÓW	Miękinia	9359195	937160

MIEJSCOWOŚĆ	Gmina	Symbol terytorialny	Numer rejonu statystycznego
L			
LUBIĄŻ	Wołów	9365593	938480
LUBIĄŻ PÓLNOCNY	Wołów	9365593	938490
LUBNÓW -/LUBNIÓW/	Oborniki Śląskie	9359993	937400
LUBORADÓW	Krośnice	9355995	936750
LUBORADÓW POD LASEM	Krośnice	9355995	936750
LUDGIERZOWICE	Trzebnica	9363593	938130
LUDÓW POLSKI	Strzeżin	9361993	937790
LUDÓW ŚLĄSKI	Borów	9350795	936040
LUSZYCE -/LUSZYCE/	Krośnice	9355995	936780
LUTYNIA	Miękinia	9359195	937240

L

ŁABUZKI -/LABUSZKA/	Żmigród	9366393	938540
ŁAGIEWNIKI	Łagiewniki	9357595	937020 937030 937040 936140
ŁANY	Czernica	9351995	938560
ŁAPCZYCE	Żmigród	9366393	938560
ŁAPCZYCE PGR	Żmigród	9366393	938400
ŁAZARZOWICE -/ŁAZAROWICE/	Wołów	9365593	937320
ŁAZIEC	Milicz	9363993	938160
ŁAZISKO	Twardogóra	9364795	938270
ŁAZY	Wińsko	9355995	936760
ŁAZY Gał	Krośnice	9355995	936760
ŁAZY MAŁE	Krośnice	9355995	936760
ŁAZY MAŁE pod Kubrykiem	Krośnice	9355995	936760
ŁAZY WIELKIE	Krośnice	9366393	938570
ŁAŻNICA -/ŁAZINA/	Żmigród	9356795	936840
ŁAŻNO -/ŁAZISZKI/	Laskowice Oż.	9350393	935980
/ŁĄKI/ -NOWA SMOLNA	Bierutów	9359593	937310
ŁĄKI	Milicz	9359593	937310
ŁĄKI Gał	Milicz	9359195	937210
ŁĄKOSZYCE	Miękinia	9356795	936800
ŁĘG	Laskowice Oż.	9361195	937660
ŁĘGÓW	Prusice	9364393	938260
ŁOJOWICE	Wiąsów	9365593	938430
/ŁOKIETKOWO/- STRASZOWICE	Wołów	9352395	936220
ŁOSICE	Dzugołęka		

MIEJSCOWOŚĆ	Gmina	Symbol terytorialny	Numer rejonu statystycznego
L			
ŁOSOSIOWICE	Wołów	9365593	938470
ŁOWECICE	Miękinia	9359195	937250
ŁOZINA	Długołęka	9352395	936210
ŁUCZYNA	Dobroszyce	9352795	936330
/ŁUCZYNA MAŁA/-POMIANOWICE	Trzebnica	9363593	938130
ŁUKASZOWICE	Święta Katarzyna	9363195	938040
/ŁUSZYCE/ -LUSZYCE	Krośnice	9355995	936780

M

MACHNICE	Wisznia Mała	9365195	938370
MAGNICE	Kobierzyce	9354795	936600
MALCZÓW	Trzebnica	9363593	938110
MALCZYCE	Malczyce	9358395	937100- -937120
MALERZÓW	Dobroszyce	9352795	936340
MALESZÓW	Łagiewniki	9357595	937060
MALIN	Wisznia Mała	9365195	938390
/MAŁA GRABOWNICA/- SŁAWOSZOWA	Krośnice	9355995	936750
MAŁE BRZECIE	Oleśnica	9360395	937450
MAŁKOWICE	Kąty Wrocławskie	9354393	936460
MAŁOWICE	Wińsko	9364795	938320
MAŁUSZÓW	Kobierzyce	9354795	936580
MAŁUSZYN	Trzebnica	9363593	938110
/MAŁY SIEMIANÓW/-JEZIORNO	Borów	9350795	936030
MANIÓW	Kąty Wrocławskie	9354393	936560
MANIÓW MAŁY	Kąty Wrocławskie	9354393	936560
MANIÓW WIELKI	Kąty Wrocławskie	9354393	936560
MAŃCZYCE	Borów	9350795	936030
MARCHWICE -/MARCHWISKA/	Milicz	9359593	937270
MARCINKOWICE	Oława	9360795	937530
MARCINKOWICE	Zórawina	9366795	938640
MARCINOWO -/MARCINÓW/	Trzebnica	9363593	938110
MARSZOWICE	Oława	9360795	937590
MARZECICE	Zórawina	9366795	938640
MASŁOWIEC	Trzebnica	9363593	938080
MASŁÓW	Trzebnica	9363593	938090
MASZKÓW	Oława	9360795	937630

MIEJSCOWOŚĆ	Gmina	Symbol terytorialny	Numer rejonu statystycznego
M			
MASZYCE	Strzelin	9361993	937780
MAZUROWICE	Malczyce	9358395	937090
MĘDŁÓW	Żórawina	9366795	938590
MĘKARZOWICE	Dobroszyce	9352795	936330
MICHAŁOWICE	Borów	9350795	936010
MICHAŁOWICE	Długołęka	9352395	936190
MICHAŁOWICE	Sobótka	9361593	937750
MICHAŁÓW	Środa Śląska	9362793	937930
MIECHOWICE OŁAWSKIE	Wiązów	9364393	938230
MIECZKÓW	Kostomłoty	9355595	936720
MIENICE -/MIENNICE/	Wisznia Mała	9365195	938360
MIETKÓW	Kąty Wrocławskie	9354393	936550
MIĘKINIA	Miękinia	9359195	937200
MIKOSZÓW	Strzelin	9361993	937810
MIKORZYCE	Wołów	9365593	938440
MILEJOWICE	Żórawina	9366795	938610
MILIN	Kąty Wrocławskie	9354393	936530
MIECZ	Wołów	9365593	938430
MIEŁOCHOWICE	Milicz	9359593	937320
MIEŁOCICE	Laskowice Oł.	9356795	936850
MIEŁOCICE MAŁE	Laskowice Oł.	9356795	936850
MIEŁONOWICE	Trzebnica	9363593	938130
MIEŁONÓW	Oława	9360795	937580
MIEŁOSŁAWICE	Milicz	9359593	937310
MIEŁOSZYCE	Laskowice Oł.	9356795	936800
MIEŁOSZYN	Miękinia	9359195	937190
MINKOWICE OŁAWSKIE	Laskowice Oł.	9356795	936850
MIODARY	Dobroszyce	9352795	936370
MIODARY Kol.	Dobroszyce	9352795	936370
MIRKÓW	Długołęka	9352395	936270
MIROŚLAWICE	Sobótka	9361593	937720
MIROŚLAWICZKI	Sobótka	9361593	937720
MLECZNA	Lągowniki	9357595	936940
MŁODZIANÓW	Milicz	9359593	937340
MŁODZIANÓW Kol.	Milicz	9359593	937340
MŁOTY	Wińsko	9364795	938330
MŁYNICA -/MIEŁOWICE/	Lągowniki	9357595	936960
MNICHOWICE	Żórawina	9366795	938610

MIEJSCOWOŚĆ	Gmina	Symbol terytorialny	Numer rejestru statystycznego
M			
MNIOWICE	Łagiewniki	9357595	937000
MOCZYDLNICA DWORSKA	Wołów	9365593	938420
MOCZYDLNICA KLASZTORNA	Wińsko	9364795	938350
MOJĘCICE	Wołów	9365593	938460
MOJKÓW	Strzelin	9361993	937850
MOKRONOS DOLNY	Kąty Wrocławskie	9354393	936450
MOKRONOS GÓRNY	Kąty Wrocławskie	9354393	936450
MOKRY DWÓR	Święta Katarzyna	9363195	937970
MORZĘCIN MAŁY	Oborniki Śląskie	9359993	937360
MORZĘCIN WIELKI	Oborniki Śląskie	9359993	937360
MORZĘCINO	Żmigród	9366393	938560
MORZĘCINO Dom PKP	Żmigród	9366393	938560
MORZYNA	Wińsko	9364795	938280
MOSZYCE	Twardogóra	9363993	938180
/MOSZYCE/ -WESÓŁKA	Twardogóra	9363993	938180
MOŚCISKO	Laskowice Oł.	9356795	936810
MROZÓW	Miękinia	9359195	937210
MUCHOWIEC	Strzelin	9361993	937820
MYDLICE	Dźugołęka	9352395	936280
MYSŁOSZÓW	Wińsko	9364795	938340
MYSZKOWICE	Strzelin	9361993	937870
N			
NABORÓW	Brzeg Dolny	9351193	936080
/NADLEŚNICTWO KUBRYK/- KRZYSZKÓW	Krośnice	9355995	936760
NADOLICE MAŁE	Czernica	9351995	936150
NADOLICE WIELKIE	Czernica	9351995	936150
NAROKÓW	Wińsko	9364795	938280
NASŁAWICE	Sobótka	9361593	937760
NIECISZÓW	Oleśnica	9360395	937460
NIEDARÓW	Borów	9350795	936030
NIEDARY	Trzebnica	9363593	938130
NIEWIL	Oława	9360795	937620
NIESULOWICE	Milicz	9359593	937330
NIESULOWICE Dom PKP	Milicz	9359593	937330
NIESZKOWICE	Strzelin	9361993	937870

MIEJSCOWOŚĆ	Gmina	Symbol terytorialny	Numer rejonu statystycznego
N			
NIESZKOWICE	Wołów	9365593	938400
NIEZAMYŚL- /PIASKI/	Cieszaków	9351595	936130
NIEZGODA	Żmigród	9366393	938530
NIEZGODA Majątek	Żmigród	9366393	938530
NINKOWICE	Wińsko	9364795	938320
NIWNIK	Oława	9360795	937590
NIZINY	Oborniki Śląskie	9359993	937390
NOWA BRZEZINKA	Miękinia	9359195	937180
NOWA LIGOTA	Oleśnica	9360395	937500
NOWA SMOLNA	Bierutów	9350393	935980
NOWA SMOLNA -/ŁĄKI/	Bierutów	9350393	935980
NOWA WIEŚ GOSZCZAŃSKA /NOWA WIEŚ/	Twardogóra	9363993	938160
NOWA WIEŚ KĄCKA	Kąty Wrocławskie	9354393	936510
NOWA WIEŚ WROCŁAWSKA	Kąty Wrocławskie	9354393	936470
NOWE DOMY	Żmigród	9366393	938550
NOWE GRODZISKO	Milicz	9359593	937280
/NOWE PRUSY/ -RAKOWICE	Łąglewniki	9357595	937050
NOWICA	Dobroszyce	9352795	936370
NOWIK	Żmigród	9366393	938520
NOWINY	Kobierzyce	9354795	936600
NOWOJOWICE	Żórawina	9366795	938650
NOWOLESIE	Strzelin	9361993	937870
NOWOSIEDLICE	Dobroszyce	9352795	936370
NOWOSIELCE	Oborniki Śląskie	9359993	937400
NOWOSZYCE	Oleśnica	9360395	937510
NOWY DWÓR	Dźugołęka	9352395	936280
NOWY DWÓR	Łaskowice Oł.	9356795	936870
NOWY DWÓR	Trzebnica	9363593	938110
NOWY FOLWARK	Cieszaków	9351595	936100
NOWY ŚLESZÓW	Żórawina	9366795	938630
NOWY ZAMEK	Milicz	9359593	937280
/NURKOWICE/ -LISOWICE	Kostomłoty	9355595	936690

O

OBRÓT	Oleśnica	9360395	937480
OGRODNICA	Sroda Śląska	9362793	937910

MIEJSCOWOŚĆ	Gmina	Symbol terytorialny	Numer rejonu statystycznego
0			
OKRZESZYCE	Zórawina	9366795	938610
OKULICE	Sobótka	9361593	937720
OLBRACHTOWICE	Sobótka	9361593	937730
OLESZNA	Łęglewniki	9357595	936970
OLESNICA MAŁA	Oława	9360795	937640
OLEŚNICZKA	Długoleka	9352395	936320
OLĘDRY	Dobroszyce	9352795	936340
OLSZA	Żmigród	9366393	938530
OLSZA -/POD LASEM/	Żmigród	9366393	938530
OLSZOWKA	Twardogóra	9363993	938190
OLSZYCA	Długoleka	9352395	936240
OPATOWICE	Borów	9350795	936020
ORZESZKOW	Wińsko	9364795	938350
OSIECZYNA	Kostomłoty	9355595	936720
OSIEK	Kostomłoty	9355595	936720
OSIEK	Oława	9360795	937620
OSIEK	Żmigród	9366393	938570
OSIEK MAŁY	Żmigród	9366393	938570
OSIEK MAŁY PGR	Żmigród	9366393	938570
OSIEK PGR	Żmigród	9366393	938570
OSOLA	Oborniki Śląskie	9359993	937350
OSOLIN	Oborniki Śląskie	9359993	937350
OSTROWĄSY	Milicz	9359593	937290
OSTROWĄSY PGR	Milicz	9359593	937290
OSTROWINA	Oleśnica	9360395	937450
OŚNO	Wiązów	9364393	938220
OWCZARY	Oława	9360795	937640
OWIECZKI	Miękinia	9359195	937160
OWSIANKA	Kobierzyce	9354795	936610
OZOROWICE	Wisznia Mała	9365195	938360
OZORZYCE	Święta Katarzyna	9363195	938040
P			
PACZKÓW	Bierutów	9350393	935990
PAJĘCZAK	Twardogóra	9363993	938160
PAKOSŁAWSKO	Cienzków	9351595	936100

MIEJSCOWOŚĆ	Gmina	Symbol terytorialny	Numer rejono- statysty- cznego
P			
PAKOŚLAWSKO PGR	Cieszaków	9351595	936100
PANIEWICE	Oborniki Śląskie	9359993	937420
PASIKUROWICE	Długołęka	9352395	936200
PASTERZYCE	Żórawina	9366795	938620
PAWŁOSZEWO	Wołów	9365593	938400
PAWŁÓW TRZEBNICKI	Prusice	9361195	937710
PAŹDZIORNO	Kostomłoty	9355595	936710
PEŁCZNICA	Kąty Wrocławskie	9354393	936490
PEŁCZYCE	Domaniów	9353195	936400
PEŁCZYCE	Kobierzyce	9354795	936630
PEŁCZYN	Wołów	9365593	938430
PEŁCISZÓW	Trzebnica	9363593	938100
PEŁCZ	Strzelin	9361993	937810
PEŁCZKÓW	Środa Śląska	9362793	937930
PEŁCÓW	Oborniki Śląskie	9359993	937410
PEŁGÓWEK	Oborniki Śląskie	9359993	937410
PEŁKSZYN -/PEKSZYN/ /PIASKI/ -NIEZAMYŚL	Prusice	9361195	937650
PIECOWICE	Cieszaków	9351595	936130
PIEKARY	Długołęka	9352395	936300
PIEKARY	Laskowice Oł.	9356795	936840
PIEKARY	Oborniki Śląskie	9359993	937370
PIERSNO	Kostomłoty	9355595	936670
PIERSNO	Trzebnica	9363593	938150
PIERSTNICA	Krośnice	9355995	936760
PIERSTNICA Dom PKP	Krośnice	9355995	936760
PIERSTNICA MAŁA	Krośnice	9355995	936760
PIERSTNICA PGR	Krośnice	9355995	936760
PIERUSZA	Wołów	9365593	938400
PIERWOSZÓW	Wisznia Mała	9365195	938370
PIETROWICE MAŁE -/PIOTROWICE MAŁE/	Prusice	9361195	937660
PIETRZYKOWICE	Długołęka	9352395	936300
PIETRZYKOWICE	Kąty Wrocławskie	9354393	936470
PIĘKOCIN	Milicz	9359593	937270
PIĘKOCINEK	Milicz	9359593	937270
PILAWA	Kąty Wrocławskie	9354393	936530
PIOTRKOSICE	Milicz	9359593	937260

MIEJSCOWOŚĆ	Gmina	Sybol terytorialny	Numer rejono statystycznego
P			
PIOTRKOSICE PGR	Milicz	9359593	937260
PIOTRKOWICE	Prusice	9361195	937650
PIOTRKOWICZKI	Wisznia Mała	9365195	938360
PIOTRKÓW BOROWSKI	Borów	9350795	936020
PIOTRONIOWICE	Wołów	9365593	938470
PIOTROWICE	Koatomłoty	9355595	936710
PIOTROWICE	Trzebnica	9363593	938150
PIOTROWICE	Strzelin	9361993	937810
PIOTRÓWEK	Łagiewniki	9357595	936930
PISARZOWICE	Miękinia	9359195	937190
PISKORZOWICE	Miękinia	9359195	937190
PISKORZÓW	Domaniów	9353195	936390
PISKORZÓWEK	Domaniów	9353195	936390
PISKORZYNA	Wińsko	9364795	938280
PISZKOWA -/PISZKAWA/	Oleśnica	9360395	937490
PLAWIA	Strzelin	9361993	937780
PLONKA	Milicz	9359593	937340
PODEWSLE	Malczyce	9358395	937140
PODGAJ	Łagiewniki	9357595	936990
PODGÓRA	Oborniki Śląskie	9359993	937380
POGALEWO MAŁE	Brzeg Dolny	9351193	936090
POGALEWO WIELKIE	Brzeg Dolny	9351193	936090
POGÓRZYNO	Milicz	9359593	937320
POLAKOWICE	Żórawina	9366795	938630
POLICE -/POLANOWO/	Krośnice	9355995	936770
POLWICA	Domaniów	9353195	936400
POMIANOWICE -/LUCZYNA MAŁA/	Trzebnica	9363593	938130
POMORSKA	Milicz	9359593	937280
PONIATOWICE	Oleśnica	9360395	937480
PONIATOWICE Kol.	Oleśnica	9360395	937480
POPKOWICE	Trzebnica	9363593	938130
POPCWICE	Łagiewniki	9357595	936900
PORADÓW	Milicz	9359593	937260
PORĘBA	Krośnice	9355995	936760
PORĘBY	Twardogóra	9363993	938160
POSADOWICE	Bierutów	9350393	936000
POSTOLIN	Milicz	9359593	937320

MIEJSCOWOŚĆ	Gmina	Symbol terytorialny	Numer rejonu statystycznego
P			
POTASZNIA	Milicz	9359593	937340
POTASZNIA pod Gądkowicami	Milicz	9359593	937340
POWIDZKO	Żmigród	9366393	938580
POŻARZYCE -/POZARZECZE/	Łagiewniki	9357595	936940
PRACZE	Milicz	9359593	937320
PRACZE Gaj	Milicz	9359593	937320
PRAWIKÓW	Wołów	9365593	938500
PRAWOCICE	Trzebnica	9363593	938130
PRAWOCIN	Święta Katarzyna	9363195	938040
PRĘŻYCE	Miękinia	9359195	937170
PROSZKOWA	Wołów	9365593	938440
PROSZKOWICE	Kąty Wrocławskie	9354393	936560
PROSZKÓW	Środa Śląska	9362793	937910
PRUSICE	Prusice	9361195	937690 937700
PRUSY	Łagiewniki	9357595	937050
PRUSZOWICE	Długołęka	9352395	936240
PRZEBORÓW -/FOLWARK/	Trzebnica	9363593	938050
PRZECLAWICE -/PRZESŁAWICE/	Oborniki Śląskie	9359993	937370
PRZECLAWICE	Żórawina	9366795	938640
PRZEDKOWICE	Żmigród	9366393	938580
PRZEDKOWICE Stacja PKP	Żmigród	9366393	938580
PRZEDMOŚCIE	Środa Śląska	9362793	937900
PRZEMIŁÓW	Sobótka	9361593	937770
PRZEZDROWICE	Sobótka	9361593	937760
PRZYBORÓW	Wińsko	9364795	938320
PRZYDROŻE	Miękinia	9359195	937220
PRYZSTRONIE	Łagiewniki	9357595	937040
PRZYWSIE	Żmigród	9366393	938510
PSARY	Oława	9360795	937630
PSARY -/PIASTÓW/	Wisznia Mała	9365195	938390
PSTRZEJOWICE -/STROJNÓW/	Trzebnica	9263593	938120
/PUSTKOWIE/- DRĄGÓWEK	Twardogóra	9263993	938160
PUSTKÓW	Cieszaków	9251595	936130
PUSTKÓW WILCZKOWSKI	Łagiewniki	9357595	936900
PUSTKÓW ŻUROWSKI	Kobierzyce	9354795	936610
PUSTYNKA	Kostomłoty	9355595	936660
PYSZACA	Brzeg Dolny	9351193	936090

MIEJSCOWOŚĆ	Gmina	Symbol terytorialny	Numer rejonu statystycznego
R			
RACHÓW	Malczyce	9358395	937140
RACŁAWICE MAŁE	Żórawina	9366795	938630
RACŁAWICE WIELKIE	Kobierzyce	9354795	936600
RADAKOWICE	Miękinia	9359195	937250
RADECZ	Brzeg Dolny	9351193	936080
RADŁOWICE	Domaniów	9353195	936390
RADŁÓW	Trzebnica	9363593	938120
RADOMIERZYCE	Święta Katarzyna	9363195	937990
RADOSZKOWICE -/RADUSZKOWICE/	Domaniów	9353195	936420
RADWANICE	Święta Katarzyna	9363195	937980
RADZIĄDZ	Żmigród	9366393	938520
RADZIĄDZ Leśniczówka	Żmigród	9366393	938520
RADZIĄDZ PG Rybne	Żmigród	9366393	938520
RADZIESZYN	Bierutów	9350393	936000
RADZIKÓW	Łagiewniki	9357595	936980
RAJCZYN	Wińsko	9364795	938270
RAKI	Prusice	9361195	937650
RAKŁOWICE -/RAKONIEWICE/	Cieszaków	9351595	936120
RAKŁOWICE Stacja PKP	Cieszaków	9351595	936120
RAKOWICE	Dobroszyce	9352795	936370
RAKOWICE -/NOWE PRUSY/	Łagiewniki	9357595	937050
RAKOSZYCE	Środa Śląska	9362793	937960
RAKÓW	Długołęka	9352395	936280
RAKÓW	Oborniki Śląskie	9359993	937390
RAKÓW WIELKI	Wisznia Mała	9365195	938390
RAMISZÓW	Długołęka	9352395	936240
RAMUŁTOWICE	Kostomkoty	9355595	936660
RASZOWICE	Prusice	9361195	937650
RASZÓW	Trzebnica	9363593	938140
RATAJE	Wołów	9365593	938500
RATAJNO	Łagiewniki	9357595	937010
RATOWICE	Czarnica	9351995	936180
RĘKÓW	Sobótka	9361593	937750
ROCHOWICE	Borów	9350795	936030
ROGOŻOWA	Żmigród	9366393	938540
ROGÓW SOBOCKI	Sobótka	9361593	937740
ROGÓW WOŁOWSKI	Wińsko	9364795	938280

MIEJSCOWOŚĆ	Gmina	Symbol terytorialny	Numer rejony statystycznego
-------------	-------	---------------------	-----------------------------

R

ROGÓWEK -/ŻYTNIÓWEK/	Wińsko	9364795	938310
ROGOŹ	Wisznia Mała	9365195	938380
ROLANTOWICE	Kobierzyce	9354795	936650
ROMNÓW	Kąty Wrocławskie	9354393	936460
ROSCISŁAWICE	Oborniki Śląskie	9359993	937380
RÓŻANIEC	Kąty Wrocławskie	9354393	936500
RUDA MILICKA	Milicz	9359593	937330
RUDA SUŁOWSKA	Milicz	9359593	937260
RUDA SUŁOWSKA PG Rybne	Milicz	9359593	937260
RUDA ZMIGRODZKA	Żmigród	9366393	938530
RUDA ZMIGRODZKA Kol.	Żmigród	9366393	938530
RUDAWA	Wińsko	9364795	938340
RUDNO	Wołów	9365593	938410
RUSKO	Malczyce	9358395	937140
RYBNICA	Kąty Wrocławskie	9354393	936470
RYNAKOWICE	Zórawina	9366795	938610
RZECZYCA	Środa Śląska	9362793	937880
RZEPLIN	Żórawina	9366795	938590
RZEPOTOWICE	Trzebnica	9363593	938110
RZĘDZISZOWICE	Trzebnica	9363593	938130
RZĘDÓW	Oleśnica	9360395	937440

S

SADKÓW	Kąty Wrocławskie	9354393	936480
SADKÓW	Zórawina	9366795	938600
SADKÓWIEK	Kąty Wrocławskie	9354393	936480
SADOWICE	Kąty Wrocławskie	9354393	936480
SADOWICE	Łagiewniki	9357595	937070
SAMBORZ	Kostomłoty	9355595	936670
SAMOTWÓR	Kąty Wrocławskie	9354393	936430
SAMSONOWICE	Kostomłoty	9355595	936710
SANIE	Żmigród	9366393	938560
SANIE- RYBAKÓWKA	Żmigród	9366393	938560
SĄDKÓW -/SADKÓW/	Dobroszyce	9352795	936340
SĄDRÓŻYCE	Twardogóra	9363993	938210
SĄTOK	Bierutów	9350393	936000

MIEJSCOWOŚĆ	Gmina	Symbol terytorialny	Numer rejonu statystycznego
S			
SĘDRASZYCE	Cieszków	9351595	936100
SĘDZICE	Trzebnica	9363593	938120
SIECIEBOROWICE	Oława	9360795	937610
SIECHNICE	Święta Katarzyna	9363195	938010
SIECZKÓW	Żmigród	9366393	938570
SIEDLAKOWICE	Sobótka	9361593	937730
SIEDLCE	Oława	9360795	937520
SIEDLEC	Długołęka	9352395	936200
SIEKIEROWICE	Dobroszyce	9352795	936330
SIEMIANICE	Oborniki Śląskie	9359993	937360
SIEMIANÓW	Borów	9350795	936030
SIEMIANÓW -/ZYMANÓW/	Cieszków	9351595	936130
SIEMIDROŻYCE	Kostomłoty	9355595	936680
SIEMICHÓW	Miękinia	9359195	937220
SIENIAWKA	Łagiewniki	9357595	937000
SIENICE	Łagiewniki	9357595	937010
SIKORZYCE	Kostomłoty	9355595	936660
SIODŁKOWICE	Wołów	9365593	938440
SKALICE -/SKAŁA/	Łagiewniki	9357595	937070
SKAŁKA	Kąty Wrocławskie	9354393	936430
SKARSZYN	Trzebnica	9363593	938150
SKOKOWA	Prusice	9361195	937670
SKOROSZOWICE	Strzelin	9361993	937870
SKOROSZÓW	Trzebnica	9363593	938060
SKOTNIKI	Trzebnica	9363593	938120
SKRZYPIK	Domanów	9353195	936400
SŁABOCIN	Cieszków	9351595	936100
SŁABOCIN-GAJOWKA	Cieszków	9351595	936100
SŁAWOSZOWA -/MŁAŁA GRABOWNICA/	Krośnice	9355995	936750
SŁAWOSZOWICE	Milicz	9359593	937280
SŁAWOWICE	Wołów	9365593	938440
SŁĄCZNO	Milicz	9359593	937260
SŁĄCZNO PGR	Milicz	9359593	937260
SŁUP	Środa Śląska	9362793	937880
SŁUP	Włusko	9364795	938330
SŁUPICE	Łagiewniki	9357595	936960
SMARDZÓW	Oleśnica	9360395	937430

MIEJSCOWOŚĆ	Gmina	Symbol terytorialny	Numer rejony statystycznego
S			
SMARDZÓW	Święta Katarzyna	9363195	937990
SMARKÓW	Wołów	9365593	938400
SMOGORZÓWEK -/SMOGORZÓW MAŁY/	Wińsko	9364795	938340
SMOGORZÓW WIELKI	Wińsko	9364795	938340
SMOLAK	Krośnice	9355995	936750
SMOLEC	Kąty Wrocławskie	9354393	936440
SMOLNA	Oleśnica	9360395	937500
SMÓLCZYCE	Oleśnica	9360395	937510
SOBKOWICE	Kostomłoty	9355595	936690
SOBQCISKO	Oława	9360795	937580
SOKOLNIKI	Kąty Wrocławskie	9354393	936510
SOKOLNIKI	Łagiewniki	9357595	936980
SOKOŁOWICE	Oleśnica	9360395	937450
SOKOŁOWICE Kol.	Oleśnica	9360395	937450
SOLNA	Kobierzyce	9354795	936640
SOLNIKI	Święta Katarzyna	9363195	937980
SOLNIKI MAŁE	Bierutów	9350393	935970
SOLNIKI WIELKIE	Bierutów	9350393	935970
SOSNÓWKA	Twardogóra	9363939	938210
SOŚNICA	Kąty Wrocławskie	9354393	936500
SPALICE	Oleśnica	9360395	937470
STACHÓW	Łagiewniki	9357595	937070
STANIĘCICE	Trzebnica	9363593	938100
STANKÓW -/HANNA/	Laskowice Oł.	9356795	936870
STANOWICE	Oława	9360795	937540
STARA HUTA	Krośnice	9355995	936750
STARA HUTA -/POD BORZYNOWEM/	Krośnice	9355995	936750
STARY DWÓR	Brzeg Dolny	9351193	936070
STARY DWÓR	Kąty Wrocławskie	9354393	936540
STARY GÓRNIK	Oława	9360795	937550
STARY OTOK	Oława	9360795	937550
STARY ŚLESZÓW	Zórawina	9366795	938630
STARY WIĄZÓW	Wiązów	9364393	938240
STARY WOŁÓW	Wołów	9365593	938420
STARY ZAMEK	Sobótka	9361593	937750
STASZOWICE	Wińsko	9364795	938290

MIEJSCOWOŚĆ	Gmina	Symbol terytorialny	Numer rejonu statystycznego
S			
STAWIEC	Milicz	9359593	937270
STAWIEC-Cegielnia	Milicz	9359593	937270
STAWIEC-Przy szosie	Milicz	9359593	937270
STAWNO	Milicz	9359593	937280
STĘPIN	Dźugołęka	9352395	936230
STĘSZÓW	Wołów	9365593	938430
STOBNO	Wołów	9365593	938460
STOSZÓW	Kostomłoty	9355595	936670
STOSZÓW	Łagiewniki	9357595	936950
STOGI	Borów	9350795	936030
STOSZYCE	Kąty Wrocławskie	9354393	936480
STRACHNOWO	Cieszków	9351595	936110
STRACHÓW	Łagiewniki	9357595	937080
STRACHÓW	Sobótka	9361593	937750
STRADÓW	Kąty Wrocławskie	9354393	936530
STRASZOWICE -/ŁOKIETKOWO/ /STROJNÓW/- PSTRZEJOWICE	Wołów	9365593	938430
	Trzebnica	9363593	938120
STRONIA	Bierutów	9350393	935950
STRÓŻA	Wołów	9365593	938440
STRÓŻA DOLNA	Kąty Wrocławskie	9354393	936520
STRÓŻA GÓRNA	Kąty Wrocławskie	9354393	926520
STRÓŻE	Zmigród	9366393	938570
STRUPINA	Prusice	9361195	937670
STRYJENKO	Wińsko	9364795	938340
STRYJNO	Wińsko	9364795	938280
STRZAŁKOWA	Bierutów	9350393	935960
STRZEGANOWICE	Kąty Wrocławskie	9354393	936500
STRZEGOMIANY	Sobótka	9361593	937760
STRZEGÓW -/STRZEGÓWEK/	Strzelin	9361993	937830
STRZELCE	Dobroszyce	9352795	936340
STRZESZÓW	Wisznia Mała	9365195	938360
SUCHA	Prusice	9361195	937650
SUCHA MAŁA	Trzebnica	9363593	938120
SUCHA WIELKA	Trzebnica	9363593	938100
SUCHOWICE	Borów	9350795	936030
SUCHY DWÓR	Zórawina	9366795	938590
SUCHYLIA	Oleśnica	9360395	937480

MIEJSCOWOŚĆ	Gmina	Symbol terytorialny	Numer rejonu statystycznego
S			
SULECÍN	Święta Katarzyna	9363195	932040
SULMIERZ	Milicz	9359593	937310
SULIMÓW	Święta Katarzyna	9363195	938040
SULIRADZICE	Krośnice	9355995	936750
SULIRADZICE Gaj	Krośnice	9355995	936750
SULIRADZICE Nad Stawami	Krośnice	9355995	936750
SULISŁAWICE	Trzebnica	9363593	938110
SULITROWICE	Sobótka	9361593	937770
SULISTROWICZKI	Sobótka	9361593	937770
SULÓW	Milicz	9359593	937310
SULÓW Stacja PKP	Milicz	9359593	937310
SWARATOWICE	Oborniki Śląskie	9359993	937370
SWOJKÓW	Domaniów	9353195	936380
SZARLOTKA PG Rybne	Żmigród	9366393	938520
SZARZYNA -/KAROLÓWKA/	Żmigród	9366393	938520
SZCZAWIN	Strzelin	9361993	937810
SZCZEPANKOWICE	Kobierzyce	9354795	936640
SZCZEPANÓW	Środa Śląska	9362793	937890
SZCZODRAK	Twardogóra	9363993	938170
SZCZODRE	Długołęka	9352395	936250
SZCZODROWICE	Strzelin	9361993	937860
SZCZYTKOWICE	Trzebnica	9363593	938090
SZEWCE	Wisznia Mała	9365195	938380
SZOSTAKOWICE	Święta Katarzyna	9363195	938040
SZUKALICE	Zórawina	9366795	938590
SZYDŁÓW	Żmigród	9366393	938540
SZYMANOWICE	Kostomłoty	9355595	936680
SZYMANÓW	Kąty Wrocławskie	9354393	936510
SZYMANÓW	Malczyce	9358395	937150
SZYMANÓW	Wisznia Mała	9365195	938380
Ś			
ŚCINAWA	Oława	9360795	937600
ŚCINAWA POLSKA	Oława	9360795	937600
ŚLESZOWICE	Wińsko	9364795	938300
ŚLĘZA	Kobierzyce	9354795	936570
ŚLIWICE	Długołęka	9352395	936300
ŚMIELICE -/TRAKCICE/	Milicz	9359593	937280

MIEJSCOWOŚĆ	Gmina	Symbol terytorialny	Numer rejonu statystycznego
Ś			
ŚREDZINA	Milicz	9359593	937280
ŚWIĄTNIKI	Sobótka	9361593	937770
ŚWIĄTNIKI	Trzebnica	9363593	938140
ŚWIEBODÓW	Krośnice	9355995	936760
ŚWIERZÓW	Prusice	9361195	937680
ŚWIERZNA <i>Żwieś/</i>	Oleśnica	9360395	937510
ŚWIERZNA <i>/przysiółek/</i>	Oleśnica	9360395	937500
ŚWIĘTA KATARZYNA	Święta Katarzyna	9363195	938000
ŚWIĘTE	Sroda Śląska	9362793	937900
ŚWIĘTOSZYN	Milicz	9359593	937270
ŚWIĘTOSZYN <i>Osada leśna</i>	Milicz	9359593	937270
ŚWIDNICA POLSKA	Kostomłoty	9355595	936680
ŚWINIARY	Twardogóra	9363993	938160
ŚWINOBRÓD	Borów	9350795	936050

T

TACZÓW WIELKI	Trzebnica	9363593	938140
TACZÓW MAŁY	Trzebnica	9363593	938140
TARCHALICE	Wołów	9365593	938410
TARNOWIEC	Trzebnica	9363593	938120
TEODORÓW	Domaniów	9353195	936380
TOKARY	Długołęka	9352395	936210
TOMASZKÓW	Milicz	9359593	937320
TOMICE	Łagiewniki	9357595	936930
<i>/TRAKCICE/ - ŚMIELICE</i>	Milicz	9359593	937280
TRESTNO	Święta Katarzyna	9363195	937970
TROSKA	Twardogóra	9363993	938170
TRZCINICA MAŁA <i>-/WOŁOWSKA/</i>	Wińsko	9364795	938290
TRZEBICKO	Cieszaków	9351595	936130
TRZEBICKO DOLNE	Cieszaków	9351595	936130
TRZEBICKO PGR	Cieszaków	9351595	936130
TRZEBNIK	Łagiewniki	9357595	936980
TRZEMSZE	Trzebnica	9363593	938100
TRZEŚNIE	Strzelin	9361993	937780
TRZĘSOWICE <i>-/KAZANÓW/</i>	Trzebnica	9363593	938100
TRZY CHAŁUPY	Twardogóra	9363993	938190
TRZY CHAŁUPY	Trzebnica	9363593	938060

MIEJSCOWOŚĆ	Gmina	Symbol terytorialny	Numer rejonu statystycznego
-------------	-------	---------------------	-----------------------------

T

TURÓW	Żórawina	9366795	938590
TURZANY	Wińsko	9364795	938290
TWORZYMIRKI	Milicz	9359593	937290
TWORZYMIRKI Gaj	Milicz	9359593	937290
TWORZYMIRKI GÓRNE	Milicz	9359593	937290
TWORZYMIRKI GÓRNE PGR	Milicz	9359593	937290
TWORZYMIRKI GÓRNE Pod lasem	Milicz	9359593	937290
TYNIEC MAŁY	Kobierzyce	9354795	936580
TYNIEC NAD ŚLĘŻĄ	Łagiewniki	9357595	936910
TYŃCZYK	Łagiewniki	9357595	936910

U

UJAZD	Cieszków	9351595	936130
UJEŹDZIEC MAŁY	Trzebnica	9363593	938050
UJEŹDZIEC WIELKI	Trzebnica	9363593	938050
UJÓW	Kąty Wrocławskie	9354393	936520
ULICA -/ULSZA/	Strzelin	9361993	937800
ULICZNO	Łagiewniki	9357595	936950
UNISZÓW -/KAROLINÓW/	Borów	9350795	936060
URAZ	Oborniki Śląskie	9359993	937390
USKORZ MAŁY	Wołów	9365593	938470
USKORZ WIELKI	Wołów	9365593	938470

W

WABIENICE	Bierutów	9350393	935960
WAŁKOWA	Milicz	9359593	937330
WAŁY	Brzeg Dolny	9351193	936070
WARKOCZ	Strzelin	9361993	937790
WARZĘGOWO	Wołów	9365593	938400
WARZYNA	Miękinia	9359195	937170
WAWRZEŃCZYCE	Wiązów	9364393	938220
WAWRZEŃCZYCE	Kąty Wrocławskie	9354393	936520
WAWRZYSZÓW	Wiązów	9364393	938260
WAŁNICE	Krośnice	9355995	936730
WAWOLNICA	Strzelin	9361993	937860

MIEJSCOWOŚĆ	Gmina	Symbol terytorialny	Numer rejestru statystycznego
W			
WESOŁKA -/MOSZYCE/	Twardogóra	9363993	938180
WĘGLEWO	Wińsko	9364795	938290
WĘGLEWO	Żmigród	9366393	938560
WĘGRÓW	Długołęka	9352395	936190
WĘGRY	Żórawina	9366795	938650
WĘGRZE	Wińsko	9364795	938270
WĘGRZYNÓW	Milicz	9359593	937260
WĘGRZYNÓW	Trzebnica	9363593	938140
WĘGRZYNÓW PGR	Milicz	9359593	937260
WĘŻOWICE	Cieszaków	9351595	936130
WICHRÓW	Kostomłoty	9355595	936720
WIELGIE MILICKIE	Milicz	9359593	937340
WIELGIE SYCOWSKIE	Krośnice	9355995	936750
WIELKA LIPA	Oborniki Śląskie	9359993	937350
WIERZBICA	Kobierzyce	9354795	936600
WIERZBICE	Kobierzyce	9354795	936630
WIERZBINA	Milicz	9359593	937340
WIERZBINA	Żmigród	9366393	938540
WIERZBNO	Domaniów	9353195	936380
WIERZCHOWICE	Krośnice	9355995	936730
WIERZCHOWICE Betoniarńia	Milicz	9359593	937330
WIERZCHOWICE Cegielna	Krośnice	9355995	936730
WIERZCHOWICE PGR	Krośnice	9355995	936730
WIERZCHOWICE PG Rybne	Krośnice	9355995	936730
WIERZCHOWICE PRZED TOREM	Milicz	9359593	937330
WIERZCHOWICE Stacja PKP	Krośnice	9355995	936730
WIERZKOWICE	Dobroszyce	9352795	936340
WIEŚCISZÓW	Czernica	9351995	936150
WIEPKÓW -/EMILIÓWKAY	Krośnice	9355995	936770
WILCZKOWICE	Lagiewniki	9357595	936900
WILCZKÓW	Malczyce	9358395	937140
WILCZKÓW	Żórawina	9366795	938620
WILCZYCE	Długołęka	9352395	936300
WILCZYN	Oborniki Śląskie	9359993	937370
WILKOSTÓW	Miękinia	9359195	937170
WILKOWA MAŁA	Prusice	9361195	937680
WILKOWA WIELKA	Prusice	9361195	936680

MIEJSCOWOŚĆ	Gmina	Symbol terytorialny	Numer rejono- statystyczny
W			
WILKOWICE	Żórawina	9366795	938630
WILKOWO	Żmigród	9366393	938530
WILKÓW ŚREDZKI	Kostomłoty	9355595	936690
WILKSZYN	Miękinia	9359195	937190
WINNA GÓRA	Łagiewniki	9357595	936930
WIŃSKO	Wińsko	9364795	938310
WISZNIA MAŁA	Wisznia Mała	9365195	938370
WITOWICE	Wiązów	9364393	938230
WNORÓW	Kostomłoty	9355595	936690
WODNICA	Wołów	9365593	938410
WODNIKÓW GÓRNY	Milicz	9359593	937290
WOJCICE	Laskowice Oł.	9356795	936890
WOJCZYCE	Środa Śląska	9362793	937950
WOJKOWICE	Żórawina	9366795	938610
WOJNAROWICE	Sobótka	9361593	937720
WOJNOWICE	Czernica	9351995	936170
WOJNOWICE	Miękinia	9359195	937210
WOJNOWICE -/WÓJCIN/	Łagiewniki	9357595	937080
WOJTKOWICE	Kąty Wrocławskie	9354393	936500
WOLANKA	Krośnice	9355995	936760
WROCISŁAWICE	Środa Śląska	9362793	937930
WROCLAWICE	Milicz	9359593	937300
WROCLAWICE - Majątek	Milicz	9359593	937300
WROCLAWICE os. rybackie	Milicz	9359593	937300
WRÓBŁOWO -/WRÓBLEWO/	Wołów	9365593	938430
WRÓBLINIEC	Milicz	9359593	937340
WRÓBŁOWICE	Miękinia	9359195	937230
WRZESZÓW	Wińsko	9364795	938270
WRZOSY	Wołów	9365593	938420
WSZECHŚWIĘTE	Oleśnica	9360395	937510
WSZEMIŁOWICE	Kąty Wrocławskie	9354393	936490
WSZEMIRÓW	Prusice	9361195	937710
WSZEWILKI	Milicz	9359593	937280
WSZEWILKI Dom PKP	Milicz	9359593	937280
WYSOKA	Kobierzyce	9354795	936570
WYSOKI KOŚCIÓŁ	Wisznia Mała	9365195	938370
WYSZĘCICE	Wińsko	9364795	938300

MIEJSCOWOŚĆ	Gmina	Symbol terytorialny	Numer rejonu statystycznego
W			
WYSZKOWICE	Domaniów	9353195	936400
WYSZOGRÓD	Oleśnica	9360395	937470
WYSZONOWICE	Wiązów	9364393	938240
WZIĄCHOWO MAŁE	Milicz	9359593	937290
WZIĄCHOWO MAŁE PGR	Milicz	9359593	937290
WZIĄCHOWO WIELKIE	Milicz	9359593	937290

Z

ZABARDOWICE	Oława	9360795	937580
ZABLOTO	Kostomłoty	9355595	936670
ZABORNIA	Cieszków	9351595	936100
ZABÓR MAŁY	Miękinia	9359195	937160
ZABÓR WIELKI	Miękinia	9359195	937160
ZABRODZIE	Kąty Wrocławskie	9354393	936450
ZACHARZYCE	Święta Katarzyna	9363195	937990
ZACHOWICE	Kąty Wrocławskie	9354393	936530
ZAGAJE	Milicz	9359593	937280
ZAGAJNIKI	Cieszków	9351595	936100
ZĄGÓRZYCE	Wołów	9365593	938500
ZAGRÓDKI	Żórawina	9366795	938610
ZAJĄCZKÓW	Oborniki Śląskie	9359993	937420
ZAKRZEWO	Prusice	9361195	937650
ZAKRZÓW	Oława	9360795	937520
ZAKRZÓW	Środa Śląska	9362793	937880
ZAKRZOW -/ZAKRÓW/	Twardogóra	9363993	938160
ZAKRZYCE	Miękinia	9359195	937250
ZALEK MYŚLIWSKI	Milicz	9359593	937300
ZAPREZYN -/ZAPRAZYN/	Długołęka	9352395	936190
ZARZYCA	Łagiewniki	9357595	937080
ZARZYSKO	Oleśnica	9360395	937510
ZAWADKA	Malczyce	9358395	937150
ZAWIDOWICE	Bierutów	9350393	935990
ZAWONIA	Trzebnica	9363593	938130
ZBOROWICE	Wiązów	9364393	938240
ZBYTOWA	Bierutów	9350393	935980
ZBYTOWA PGR	Bierutów	9350393	935980

MIEJSCOWOŚĆ	Gmina	Symbol terytorialny	Numer rojona statystycznego
2			
ZĘBICE	Święta Katarzyna	9363195	938040
ZIELENICE	Borów	9350795	936060
ZILNICA	Oleśnica	9360395	937500
ZILNODÓŁ	Strzeżel	9361993	937870
ZIŁOTÓW	Trzebnica	9363593	938100
ZIŁOTÓWEK	Trzebnica	9363593	938100
ZWIERZYMIĘC	Cieszków	9351595	936130
ZYBISZÓW	Kąty Wrocławskie	9354393	936450
/ZYMANÓW/- SIEMIANÓW	Cieszków	9351595	936130

2

ŻELEŹNIK	Strzeżel	9361993	937820
ŻELEŹNIKI	Krośnice	9355995	936770
ŻELOWICE	Łagiewniki	9357595	937080
ŻERKÓW	Brzeg Dolny	9351193	936080
ŻERKÓWEK	Brzeg Dolny	9351193	946080
ŻERNIKI MAŁE	Kobierzyce	9354795	936600
ŻERNIKI WIELKIE	Żórawina	9366795	938620
ŻERNIKI WROCŁAWSKIE	Święta Katarzyna	9363195	937990
ŻERZUSZYCE	Sobótka	9361593	937750
ŻŁOBKI	Prusice	9361195	937680
ŻMIGRÓDEK	Żmigród	9366393	938550
ŻMIGRÓDEK Dom PKP	Żmigród	9366393	938550
ŻMIGRÓDEK Dom PRM	Żmigród	9366393	938550
ŻMIGNÓDEK POD LASEM	Żmigród	9366393	938550
ŻMIGRÓD PGR	Żmigród	9366393	938550
ŻMIGRÓD Wodociągi	Żmigród	9366393	938550
ŻÓRAWINA	Żórawina	9366795	938600
ZUROWICE	Kobierzyce	9354795	936610
ZURAWIĘC	Miękinia	9359195	937230
ZYCHLI	Wołów	9365593	938430
/ZYTHIÓWEK/ -ROGÓWEK	Wińsko	9364795	938310

2

ŹRÓDŁA	Miękinia	9359195	937220
--------	----------	---------	--------

11-