


42819 (370)

0,110



POLKOWICE

1945-1989



**WOJEWÓDZKI URZĄD STATYSTYCZNY
W LEGNICY**

**POLKOWICE
1945-1989**

LEGNICA 1990 R.

ZESPÓŁ REDAKCYJNY

Bolesław Kocwa, Czesław Kowalak, Edward Nir

REDAKCJA TECHNICZNA

Kazimierz Woźny

GRAFIKĘ WYKONAŁA

Janina Kopeć

Dane do opracowania przygotował zespół pracowników Wojewódzkiego Urzędu Statystycznego.

Druk: Oddział Poligraficzny Wojewódzkiego Urzędu Statystycznego we Wrocławiu, zam. nr 237/90, papier klasy IV, gr. 70, for. 21 x 21, nakład 50, cena 3.000, zł

Opracowanie niniejsze jest kolejnym wydawnictwem Wojewódzkiego Urzędu Statystycznego z serii poświęconej miastom województwa legnickiego.

Wydawnictwo prezentuje najistotniejsze wiadomości o Polkowicach od czasów najdawniejszych do współczesności. Zgromadzono w nim fakty i wydarzenia z różnych dziedzin życia miejskiego oraz bogate materiały statystyczne ilustrowane tablicami i wykresami.

Wyrażamy nadzieję, że publikacja zostanie życzliwie przyjęta przez czytelników i służyć będzie kształtowaniu emocjonalnych więzi mieszkańców ze swoim miastem. Opracowanie może stanowić także materiał pomocniczy dla placówek oświatowych w nauczaniu historii regionalnej.

Składam serdeczne podziękowanie zespołowi autorskiemu za przygotowanie wydawnictwa do druku.

EDWARD NIR
DYREKTOR
Wojewódzkiego Urzędu Statystycznego
w Legnicy



POŁOŻENIE GEOGRAFICZNE

Polkowice leżą we wschodniej części Wzgórz Dalkowskich, na krawędzi garbów opadających w płaską dolinę Szprotawy. Miasto usytuowane jest przy ważnej arterii komunikacyjnej z Wrocławia do Zielonej Góry w odległości 15 km na północny zachód od Lubina.

Położenie miasta określają współrzędne $16^{\circ}05'$ długości geograficznej wschodniej i $51^{\circ}30'$ szerokości geograficznej północnej. Najwyższy punkt w Polkowicach położony jest na wysokości 198 m n.p.m. i znajduje się we wschodniej części miasta, natomiast teren najniższy położony na wysokości 159 m n.p.m. - w południowo-zachodniej. Powierzchnia miasta wynosi 8,8 km². Długość granic administracyjnych wynosi 17,8 km. Rozciągłość miasta kształtuje się następująco: z północy na południe 4,3 km, a ze wschodu na zachód 2,6 km.

ZARYS HISTORYCZNY

Polkowice, to stara słowiańska osada obronna. Już w 1180 roku powstał tutaj dworek myśliwski wybudowany przez Bolesława Wysokiego. Prawa miejskie otrzymały Polkowice w 1265 roku z rąk Henryka Głogowskiego. Pierwsza wzmianka o Polkowicach jako "civitas" pochodzi z 1291 r., natomiast w 1366 r. źródła historyczne informują o istnieniu w mieście kościoła romańskiego.

Nazwa Polkowice pochodzi prawdopodobnie od nazwy osady Polek. W historii miasta ulegała ona częstym zmianom. Najpierw miejscowość zwana była Polkowitz /1294/, następnie Polcowitz /1305/, Polchowicz /1315/, Polkowitz /1365/ i Polkewicz /1378/. W okresie niemieczenia polskich nazw, miasto nazywało się Heerwegen.

Polkowice chociaż leżały przy ważnym szlaku komunikacyjnym, prowadzącym z Legnicy do Głogowa, nie odegrały znaczącej roli gospodarczej.

Za panowania księcia Jana Ścinawskiego w latach 1407-1408 miasto uzyskało liczne przywileje - składu soli, kasy miejskiej, łaźni i ław kupieckich. Rozwój miasta przerwały wojny husyckie. Działania wojenne oraz wielki pożar w 1457 roku prawie doszczętnie zniszczyły Polkowice. Odbudowane z niezłym trudem w XVI w. uległy kolejnemu kataklizmowi podczas wojny trzydziestoletniej. Wówczas zostało zrujnowane

nych około 90 % budynków. W latach wojen śląskich Polkowice przechodzą pod panowanie pruskie. Wiek XVIII i XIX charakteryzuje się ożywieniem gospodarczym miasta. W 1787 r. miasto posiadało 8 piekarzy, 2 piwowarów, 2 farbiarzy, 8 rzeźników, 4 gorzelników i 8 garncarzy. Do rozwoju gospodarczego przyczynili się osadnicy holenderscy, którzy budowali tutaj wiatraki-młyny. Jeden z młynów przetrwał do dziś, i stanowi zabytkową budowlę miasta.

W 1807 r. przebywał w Polkowicach Napoleon, a w rok później stacjonował tu Legion Polski. W 1819 r. miasto przeżyło kolejną klęską pożaru.

Do wybuchu II wojny światowej uruchomiono w Polkowicach szereg zakładów produkcyjnych. Powstała fabryka wsty /1860/, wytwórnia kafli i pieców ogrzewczych /1870/ oraz wytwórnia maszyn rolniczych /1883/. W 1882 r. rozpoczęła pracę drukarnia, w której wydawano "Gazetę Polkowską". Około 1900 r. miasto uzyskało połączenie kolejowe z Rudną Gwizdanów, a w 1910 r. rozpoczęto elektryfikację Polkowic. Przemianom gospodarczym towarzyszył wzrost liczby ludności. W 1787 r. Polkowice zamieszkiwało 1288 osób, w 1840 r. - 1757 osób, w 1858 r. - 2394 osoby. W 1939 r. miasto liczyło 1599 mieszkańców.

Klęska III Rzeszy i zwycięstwo wojsk radzieckich przywróciły miasto w polskie władanie. Wyzwolenie Polkowic nastąpiło 9 lutego 1945 r. dzięki działaniom 6 Korpusu Zmechanizowanego 4 Armii Pancerniej oraz 102 Korpusu Zmechanizowanego wchodzącego w skład 13 Armii.

Po II wojnie światowej Polkowice ze względu na duże wyludnienie utraciły czasowo prawa miejskie. W strukturze administracyjnej kraju stały się wsią - siedzibą Gromadzkiej Rady Narodowej. Początkowo należały do powiatu głogowskiego, a od 1948 r. do lubińskiego.

Przed nową władzą lokalną stanęły trudne zadania związane z zapewnieniem napływającej ludności podstawowych warunków do życia.

Pierwsi osadnicy najliczniej przybyli z Polski Centralnej. Mniejszą grupę osadniczą stanowiła społeczność łemkowska z powiatu gorlickiego oraz ludność ze wsi położonych koło Czerniowic w ZSRR. W lutym 1946 r. zamieszkiwało w Polkowicach 646 osób, w tym 298 mężczyzn i 348 kobiet.

Procesowi osadnictwa towarzyszyła odbudowa infrastruktury społeczno-gospodarczej. Już w 1945 r. pierwszych uczniów przyjęła polska szkoła z klasami I - IV, którą zorganizowała Maria Reiche. Z jej inicjatywy uruchomiono także w 1946 r.

punkt biblioteczny. Placówka wypożyczała książki co dwa tygodnie. W 1948 r. podjęła działalność handlową Gminna Spółdzielnia "Samopomoc Chłopa" z jedynym wówczas sklepem wielobranżowym.

LUDNOŚĆ

WYSZCZEGÓLNIENIE	1946	1950	1960	1970	1980	1985	1988
OGÓŁEM	646	908	1506	7659	17971	20269	20499
mężczyźni	298	424	761	4581	9634	10550	10631
kobiety	348	484	745	3078	8337	9719	9868
Kobiety na 100 mężczyzn	117	114	98	67	87	92	93

RUCH NATURALNY

WYSZCZEGÓLNIENIE	1975	1980	1985	1988
------------------	------	------	------	------

W liczbach bezwzględnych

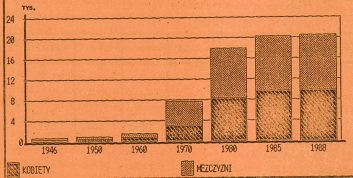
Małżeństwa	41	125	132	146
Urodzenia żywe	319	386	302	276
Zgony ogółem	44	49	64	68
Przyrost naturalny	275	337	238	208

Na 1000 ludności

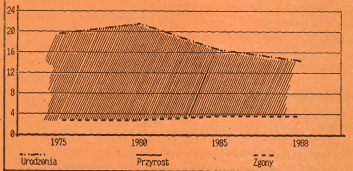
Małżeństwa	2,5	7,0	7,2	7,6
Urodzenia	19,5	21,5	16,5	14,4
Zgony	2,7	2,7	3,5	3,6
Przyrost naturalny	16,9	18,8	13,0	10,9

Nowy etap rozwoju Polkowic związany był z odkryciem i eksploatacją złóż węgla w LGOM-ie. W 1962 r. rozpoczęto budowę Zakładów Górniczych "Polkowice" i przystąpiono do głębiania szybów. W Święto Odrodzenia 1968 r. zapoczątkowano eksplo-

LUDNOSC



RUCH NATURALNY na 1000 ludności



atację rudy miedzi na skalę przemysłową. W grudniu tego roku zakład osiągnął zaplanowane 25 % mocy przerobowej. Ponadto podjęły pracę przedsiębiorstwa pomocnicze - Zakłady Przeróbki Mechanicznej Rudy, Elektrociepłownia, Zakład Gospodarki Wodnej.

ZATRUDNIENIE W GOSPODARCE USPOŁECZNIONEJ

WYSZCZEGÓLNIENIE	1975	1980	1985	1988
OGÓŁEM	10592	14794	13186	13309
w tym:				
Przemysł	6725	8836	10531	10518
Budownictwo	2726	4288	494	504
Rolnictwo	94	63	43	32
Transport i łączność	43	201	305	328
Handel	379	506	597	536
Gospodarka komunalna i mieszkaniowa oraz niematerialne usługi komunalne	134	229	350	367
Oświata i wychowanie	235	308	433	491
Ochrona zdrowia i opieka społeczna	135	230	262	302
Kultura i sztuka	8	7	19	33
Kultura fizyczna, turystyka i wypoczynek	8	20	8	40
Administracja państwowa i wymiar sprawiedliwości	48	48	64	62

W lipcu 1974 r. po czteroletnim rekordowym cyklu budowy rozpoczynają pracę Zakłady Górnicze "Rudna". Przyspieszenie osiągnięto dzięki zastosowaniu innowacyjnej metody równoległego prowadzenia robót szybowych i chodnikowych. Zgodnie z założeniami zakład uzyskał 25 % zdolności produkcyjnej. ZG "Rudna" należy do największych, najnowocześniejszych przedsiębiorstw wydobywczo-przetwórczych w Europie.

W latach siedemdziesiątych powołano w Polkowicach kilka jednoetek gospodarczych pracujących na potrzeby Kombinatu Górniczo-Hutniczego Miedzi. Od 1974 r.

funkcjonują Zakłady Naprawcze Maszyn, w których remontuje się samojazdne maszyny górnicze eksploatowane w kopalniach Zagłębia Miedziowego. W 1979 r. uruchomiono Zakład Transportowo-Usługowy "Hutmar". Przedsiębiorstwo obsługuje środkami transportowymi zakłady KGHM, prowadzi roboty ziemne za pomocą sprzętu zmechanizowanego oraz napełnia opony pianką poliuretanową.

ZATRUDNIENIE W GOSPODARCE USPOŁECZNIONEJ

WYSZCZEGÓLNIENIE	1980	1985	1988
Produkcja sprzedana w cenach stałych z 1984 r. w mln zł	11855,5	17673,5	20819,5
Przeciętne zatrudnienie w osobach	6637	6404	6609
Energia cieplna w GJ	1281772	1466355	1273625
Ruda miedzi w t	7458639	7519500	7426550
Koncentraty miedzi w t	392134	427768	429969

W Polkowicach działa także Zakład Zaopatrzenia Kombinatoru Górniczo-Hutniczego Miedzi "Zakmat". Firma zaopatruje kopalnie i huty w materiały i urządzenia. Od 1988 roku "Zakmat" rozszerzył działalność produkcyjną o szycie odzieży - najpierw roboczej, następnie sukienki, bluzki i wdzianka. Ostatnio zakład dużo odzieży eksportuje do Europy Zachodniej. Oddział konfekcyjny "Zakmat-u" powstał przede wszystkim z myślą o zapewnieniu zatrudnienia żonom polkowickich górników. Firma prowadzi również własną sieć handlową otwierając sklepy wielobranżowe w Polkowicach i Lubinie.

Odkrycie złóż miedzi i budowa w bezpośrednim sąsiedztwie miasta ZG "Rudna" i "Polkowice" doprowadziły do znaczących przeobrażeń Polkowic. Wystąpił tu najbardziej dynamiczny rozwój sektora przemysłowego. Tym przemianom Polkowice zawdzięczają przywrócenie praw miejskich 1 stycznia 1967 r.

Dziś miasto żyje przede wszystkim z górnictwa, z którym związana jest większość mieszkańców. W 1960 r. zatrudnieni w przemyśle stanowili zaledwie 20,6 % ogółu zatrudnionych, zaś w 1978 r. - 93,1 %.

Inwestycje LGOM-u pociągnęły za sobą zmiany w liczbie ludności wyrażające się dynamicznym jej wzrostem. Polkowice należą do miast o przyspieszonym wzroście lud-

ności. W latach 1960-1988 /przyjmując 1960 r. za 100/ ludność Polkowic wzrosła 13-krotnie, co stanowiło obok Lubina najwyższy przyrost w kraju. Warto odnotować, że już w 1974 r. ludność Polkowic przekroczyła stan przedwojenny.

Rosnąca liczba ludności pociągała za sobą wzrost potrzeb mieszkaniowych. Większość domów to budynki wzniesione w ostatnich dwóch dziesięcioleciach, głównie na obrzeżach miasta.

Utworzone w kwietniu 1973 r. Spółdzielnia Mieszkaniowa "Cuprum" rozpoczęła na wielką skalę budownictwo wielorodzinne i jednorodzinne. W latach 1974-1985 wielkość zasobów spółdzielczych zwiększyła się z 95436 m² do 215078 m² powierzchni użytkowej. Jednakże w porównaniu z Głogowem, Lubinem i Jaworem dynamika w budownictwie w Polkowicach była w ostatnim dziesięcioleciu znacznie niższa. Wstrzymano budowę nowych bloków i zajęto się wzmocnieniem konstrukcji istniejących wieżowców dodatkowym zbrojeniem. W ten sposób przeciwdziałano pęknięciom domów spowodowanych wstrząsami górniczymi. Koszty tych pracochłonnych prac pokrywało kopalnie rudy miedzi "Rudna" i "Polkowice", które są bezpośrednimi sprawcami uszkodzeń domów. Po kilkuletniej przerwie rozpoczęto w 1986 r. wznoszenie w Polkowicach nowych osiedli mieszkaniowych. Na dużym placu obok rynku powstaje osiedle "Centrum", w którym zamieszka około 1500 osób. Zaadaptowano hotel robotniczy na 44 mieszkania zakładowe. Budownictwo jednorodzinne realizowano na osiedlach "Dąbrowskiego" i "Polanka".

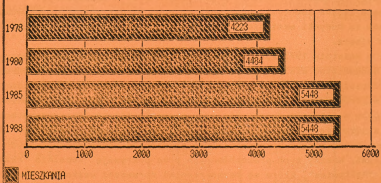
ZASOBY MIESZKANIOWE - stan w dniu 31 XII

L A T A	Mieszkania	Izby	Przeciętna liczba		
			osób na mieszkanie	osób na izbę	izb / w mieszkaniu
1978 ^{a/}	4223	13632	3,87	1,20	3,2
1980 ^{b/}	4484	14491	3,61	1,12	3,2
1985 ^{b/}	5448	17894	3,35	1,02	3,3
1988 ^{a/}	5448	18432	3,53	1,04	3,4

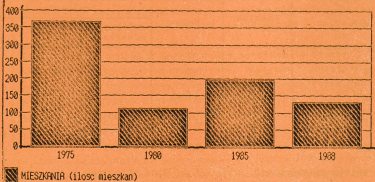
a/ Dane spisów powszechnych.

b/ Dane bilansowe.

ZASOBY MIESZKANIOWE



MIESZKANIA ODDANE DO UŻYTKU



BUDOWNICTWO MIESZKANIOWE

L A T A	Oddane do użytku						
	miesz- kania	izby	powie- rzchnia użytko- wa mie- szkań w m ²	mieszkania		izby	
				na 1000			
				ludnoś- ci	zawar- tych mał- żeństw	ludnoś- ci	zawar- tych mał- żeństw
1975	368	1256	16470	21,8	8976	74,4	30634
1980	112	474	6764	6,2	896	26,4	3792
1985	197	711	12018	9,7	1492	35,0	5386
1988	132	520	9682	6,5	904	25,6	3562

GOSPODARKA KOMUNALNA

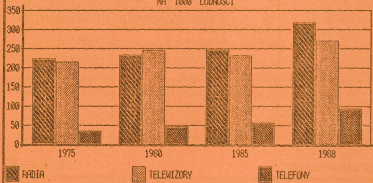
WYSZCZEGÓLNIENIE	1975	1980	1985	1988
ZUŻYCIE W GOSPODARSTWACH DOMOWYCH				
Wody w dam3	914,5	1149,6	1300,0	1386,7
na 1 mieszkańca w m3	54,1	64,1	64,0	68,3
Energii elektrycznej w GWh	3,2	6,8	5,6	7,9
na 1 mieszkańca w kWh	221,2	378,5	277,8	388,0
na 1 odbiorcę w kWh ^{b/}	977,1	1278,0	1142,5	1380,8
Gazu sieciowego w dam3	2851,4	4211,5	5414,9	6404,0
na 1 odbiorcę w m ³ ^{a/b/}	1020,5	1052,3	1139,9	1260,1
Odbiorcy:				
energii elektrycznej ^{c/}	3234	5496	5058	5842
gazu sieciowego	2794	4006	4779	5120

a/ Do przeliczeń przyjęto przeciętną liczbę odbiorców w roku. b/ W przeliczeniu na jednostki umowne /1 m³ gazu o ciepłe spalania 16747 kJ/. c/ Stan w dniu 31 XII.

Szybko rozbudowujące się Polkowice szczególnie odczuwały wzrastające potrzeby w zakresie gospodarki komunalnej i mieszkaniowej. Tymczasem miasto posiadało przes-

ABONENCI RADIOWI, TELEWIZYJNI i TELEFONICZNI

NA 1000 LUDNOŚCI



ZUZYCIE W GOSPODARSTWACH DOMOWYCH

WODY NA 1 MIESZKANCA



terzałą infrastrukturę, niewielką długość sieci wodociągowo-kanalizacyjnej, gazowej i ciepłej. Fatalny był również stan sanitarno-higieniczny wielu posejki i ulic w starej zabudowie. Zorganizowane w 1970 r. Miejskie Przedsiębiorstwo Gospodarki Komunalnej i Mieszkaniowej przy zatrudnieniu 30 osób prowadziło działalność niezbędną dla prawidłowego funkcjonowania urządzeń komunalnych. Duże trudności związane były z zaopatrzeniem mieszkańców w wodę, szczególnie na wyższych piętrach bloków spółdzielczych. Dostarczana odbiorcom woda pochodziła z ujęć wodnych pobliskich kopalń rudy miedzi - 75 % z ujęcia ZG "Polkowice", a reszta z ZG "Rudna". Obecnie dostawy wody znacznie się zwiększyły dzięki budowie dwóch nowych ujęć "Retków - Stara Rzeka" i przekazaniu do użytku drugiego rurociągu.

Wraz z rozwojem Zagłębia Miedziowego uległa zmianom sieć komunikacyjna. W rejonie Polkowic przebiega droga nr 42 na kierunku Wrocław-Lubin-Zielona Góra. Została ona znacznie zmodernizowana, a na długim odcinku stała się trasą dwupasmową. Dzięki obwodnicy ruch transportowy omija śródmieście Polkowic.


W ramach organizacji komunikacji regionalnej uruchomiono 1 kwietnia 1973 r. linię MPK łączącą Polkowice z Lubinem i Legnicą. Służą one przede wszystkim pracownikom dojeżdżającym do pracy. Nadmienić należy, że do zakładów Polkowic dojeżdża codziennie ok. 12 tys. osób. Ważnym przedsięwzięciem komunikacyjnym było wybudowanie w lipcu 1988 r. nowego dworca autobusowego. Inwestycja zrealizowana przy dużej pomocy ZG "Rudna" udotępniana jest autobusom WPK i PKS. Dworzec posiada obszerny plac manewrowy, kilkanaście stanowisk autobusowych oraz poczekalnię. Stanowi on placówkę od dawna oczekiwaną przez mieszkańców miasta nie posiadającego stacji kolejowej.

Stażej poprawie ulegał stan ulic. W 1988 r. wykonano remonty kapitalne chodników przy ulicach: Głogowskiej, Pocztowej, Sienkiewicza, Gdańskiej, Lipowej, Browarnej, Rynku, Placu Wolności i Lenina. Położono dywanik asfaltowy wraz z perkingiem i ciągłem pieszym przy Przędzokolu Nr 4 i ul. Kolejowej. Ogółem wyremontowano 17 tys. m² nawierzchni na kwotę 70 mln zł. Przystąpiono do budowy parkingu przy ul. Targowej.

Corocznie poddawano remontom kapitalnym i bieżącym budynki zlokalizowane w starej części miasta. Zakres remontów uwarunkowany był wielkością środków finansowych rady narodowej. W 1988 r. wykonano remonty modernizacyjne w 32 obiektach, a na 1989 rok zaplanowano do remontu dalszych 11 budynków.

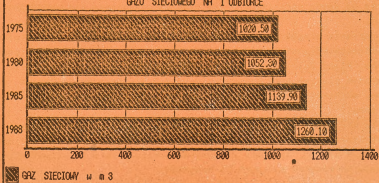
ZUZYCIE W GOSPODARSTWACH DOMOWYCH

ENERGII ELEKTRYCZNEJ NA 1 ODBIORCĘ



ZUZYCIE W GOSPODARSTWACH DOMOWYCH

GAZU SIĘCIOWEGO NA 1 ODBIORCĘ



Miasto posiada oczyszczalnię ścieków obsługującą mieszkańców oraz ZG "Rudna" i Zakład Transportu. Przepuszczalność placówki wynosi 8030 m³ na dobę. W najbliższych latach przewiduje się zwiększenie wydajności oczyszczalni o 30 %.


Życie społeczne w Polkowicach jest dla Polkowic również kłopotliwe. Wielu z dojeżdżających pracowników zaopatruje się tutaj w artykuły spożywcze i przemysłowe. Tymczasem siedzibą jednostek handlowych nie zaspokajała potrzeb ludności. Większość sklepów zlokalizowana była w starej części Polkowic. Wśród nich dominowały placówki małe i technicznie przestarzałe, wymagające stałej modernizacji.

Od lat handel obsługiwała Gminna Spółdzielnia dysponująca 13 sklepami spożywczymi oraz masarnią, piekarnią i wytwórnią wód gazowanych. Ponadto GS uruchamia sklepy ogólnoprzemysłowe, m.in. pawilon handlowy "Maria", sklep meblowy, kosmetyczno-chemiczny i odzieżowy. Działalność gastronomiczną prowadzą dwie restauracje, kawiarnia i dwie piwiarnie.

Korzystny wpływ na funkcjonowanie handlu miało realizacja opracowanego "Programu rozwoju handlu, usług i drobnej wytwórczości na lata 1985-1995". Podjęto kompleksowe przedsięwzięcia organizacyjne ukierunkowane na wzrost podaży towarów rynkowych, rozwój sieci detalicznej, bazy magazynowej i produkcyjnej. Organizacje handlowe: Gminna Spółdzielnia "Samopomoc Chłopska", Wojewódzkie Przedsiębiorstwo Handlu Wewnętrznego, Powszechna Spółdzielnia Spożyców zwiększyły ilość sklepów wzorcowych, patronackich i firmowych, a wiele placówek branży spożywczej przekazano w agencję. W 1988 r. uruchomiono m.in. sklep "Składnicy Harcerskiej", sklep przemysłowy "Zakmatu", "Warteksu" i "Piast-Turistu", sklep spożywczo-przemysłowy "Interprago" oraz Rzemieślniczy Dom Towarowy. Ponadto powstało osiem placówek handlowych sektora nieuspołecznionego.

W 1975 r. na terenie Polkowic działało 71 punktów sprzedaży detalicznej /70 w handlu uspołecznionym, 1 w handlu prywatnym/, w 1980 r. odpowiednio: 95, 75, 20, w 1985 r. 135, 87, 48 i w 1986 r. 136, 88 i 48.

Systematycznie zmniejszała się ilość ludności na jeden punkt sprzedaży detalicznej. W 1975 r. przypadło 238 osób na 1 punkt sprzedaży, w 1980 r. - 189 osób, w 1986 r. - 152 osób.



HANDEL WEWNĘTRZNY

WYSZCZEGÓLNIENIE	1975	1980	1985	1986
HANDEL DETALICZNY				
Punkty sprzedaży detalicznej ^{a/} ogółem	71	95	135	136
handel uspołeczniony	70	75	87	88
handel prywatny	1	20	48	48
Ludność na 1 punkt sprzedaży detalicznej	238	189	150	152
Sprzedaż w uspołecznionym handlu rynkowym detalicznym ^{b/} w mln zł	336,7	621,2	2916,2	3395,6
na 1 mieszkańca w tys. zł	20,6	34,6	143,6	166,6
Powierzchnia sklepów w uspołecznionym handlu rynkowym detalicznym ^{a/} w tys. m ²	7,0	10,4	13,2	13,3

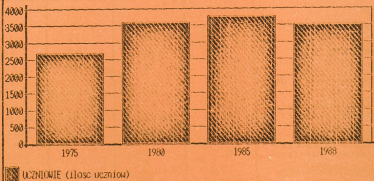
a/ Stan w dniu 31 XII. b/ W bieżących cenach detalicznych.

GASTRONOMIA

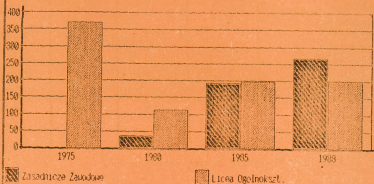
WYSZCZEGÓLNIENIE	1975	1980	1985	1986
Zakłady gastronomiczne ^{a/}	16	21	10	9
Sprzedaż w uspołecznionych zakładach gastronomicznych ^{b/} w mln zł	39,5	36,6	140,0	176,8
na 1 mieszkańca w zł	2421	2040	6892	8669
na 1 miejsce konsumenne w tys. zł	34,2	45,8	183,2	219,9
Miejsca konsumenne w uspołecznionych zakładach gastronomicznych ^{b/}	1155	799	764	804
Ludność na 1 miejsce konsumenne w uspołecznionych zakładach gastronomicznych	15	23	27	25

a/ Stan w dniu 31 XII. b/ W bieżących cenach detalicznych.

UCZNIOWIE SZKOL PODSTAWOWYCH



UCZNIOWIE SZKOL PONADPODSTAWOWYCH



Trudna sytuacja występowała w zakresie usług, poczyniono wysiłki zmierzające do zwiększenia rozmiarów bazy, stanu zatrudnienia i wartości sprzedaży. Otwierano nowe zakłady usługowe, a rzemieślnikom przyznawano niezbędne lokale. Sieć placówek usługowych tworzyły punkty kowalско-ślusarskie, instalacji centralnego ogrzewania, naprawy sprzętu gospodarstwa domowego, radiowo-telewizyjna i inne.

Polkowice mają tylko cztery budynki szkolne, wszystkie zostały wybudowane po wojnie. Najwcześniej - we wrześniu 1969 r. - w nowo wybudowanym obiekcie Szkoły Podstawowej nr 1 rozpoczęło naukę 663 uczniów. Dnia 1 września 1972 r. nastąpiło otwarcie szkoły podstawowej nr 2, a w dwa lata później rozpoczęła działalność dydaktyczną szkoła podstawowa nr 3 z krytym basenem kąpielowym, z którego korzystają uczniowie polkowickich szkół. Wszystkie dysponują salami gimnastycznymi. Najpóźniej - na początku 1985 r. - została oddana do użytku szkoła podstawowa nr 4.

Ponadpodstawowe szkolnictwo Polkowic reprezentowane jest przez Liceum Ogólnokształcące zorganizowane w 1972 r. na bazie liceum wieczorowego oraz Zasadnicza Szkoła Zawodowa utworzona w 1980 roku. Obydwie jednostki oświatowe korzystają z izb lekcyjnych szkoły podstawowej nr 3. Taka sytuacja hamuje rozwój kształcenie na poziomie ponadpodstawowym.

W Liceum Ogólnokształcącym każdego roku uczy się około 200 uczniów i odpowiada to miejscowym potrzebom. O wiele więcej jest kandydatów do kształcenia zawodowego. Równolegle prowadzi się tu po cztery oddziały w klasach od pierwszej do trzeciej. Dwie z nich mają charakter wielozawodowy i uczyć się w nich fryzjerzy, piekarze, krawcy, sprzedawcy, mechanicy radiowo-telewizyjni. W dwóch pozostałych kształcą się fachowcy dla Zakładu Transportu oraz krawców-szwaczki dla Zakładu "Zakmat". Uczniowie odbywają praktykę w obu jednostkach, a także w warsztatach i zakładach usługowych.

Do 1988 roku mury szkolne opuściło 238 absolwentów, w większości zatrudnionych w zakładach pracy oraz placówkach handlowych i usługowych Polkowic. Sieć placówek wychowania przedszkolnego tworzy sześć przedszkoli w pełni zaspokajających potrzeby społeczne w tym zakresie.

W Polkowicach działa także od 1978 roku Państwowy Dom Dziecka "Skarbek" z 45 miejscami.

SZKOLNICTWO

WYSZCZEGÓLNIENIE	1975	1980	1985	1988
Szkoły podstawowe dla niepracujących	3	3	4	4
Uczniowie w szkołach podstawowych dla niepracujących	2692	3606	3768	3520
Absolwenci w szkołach podstawowych dla niepracujących ^{a/}	298	275	434	471
Uczniowie liceów ogólnokształcących	370	112	197	200
Uczniowie zasadniczych szkół zawodowych	-	37	192	266
Absolwenci: ^{a/}				
liceów ogólnokształcących	16	29	26	57
zasadniczych szkół zawodowych	-	-	49	68
^{a/} Z poprzedniego roku szkolnego.				

OCHRONA ZDROWIA

WYSZCZEGÓLNIENIE	1975	1980	1985	1988
Personel służby zdrowia według rejestracji - stan w dniu 31 XII				
Lekarze medycyny	14	20	27	37
Lekarze dentyści	10	10	12	13
Farmaceuci	-	6	-	6
Pielęgniarki o pełnych i niepełnych kwalifikacjach	65	84	109	120
Apteki	3	3	3	3
Przychodnie	3	3	2	2
Złobki	1	1	1	1
Miejsca w żłobkach	85	85	85	85

Polkowska służba zdrowia starając się nadążać za potrzebami społecznymi powiększała swoją bazę i stan kadr medycznych. W 1969 roku przy ZG "Polkowice" zorganizowano Przychodnię Przyzakładową. Obecnie placówka ta mieści się w dużym budynku przy ul. PKWN. Kilka gabinetów górniczej służby zdrowia udostępniono przejściowo wszystkim mieszkańcom Polkowic.

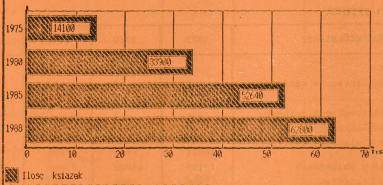
Miejska Przychodnia Zdrowia w związku z dynamicznym rozwojem miasta i rosnącą liczbą pacjentów nie była w stanie pomieścić niezbędnych gabinetów lekarskich i zabiegowych. W tej sytuacji władze miejskie postarały się o wybudowanie większej przychodni rejonowej z 12 gabinetami zabiegowymi i lekarskimi, wyposażonymi w nowoczesny sprzęt medyczny, oddano ją do użytku w 1988 r. Dotychczasową przychodnię przystosowano do potrzeb stomatologii.

KULTURA I SZTUKA

WYSZCZEGÓLNIENIE	1975	1980	1985	1988
BIBLIOTEKI				
Placówki biblioteczne ogółem	3	7	5	3
w tym:				
filie bibliotek publicznych	-	1	2	1
punkty biblioteczne	2	5	2	-
Ludność na 1 placówkę biblioteczną	16892	8986	7656	6833
Księgozbiór w woluminach	14100	33900	52640	62800
Czytelnicy bibliotek	1994	3542	4713	4325
Wypożyczenia w woluminach w tys.	39,1	87,1	127,6	87,2
KINA - stałe	1	1	1	1
Miesiące na widowni w kinach stałych	252	252	252	252
Widzowie w kinach stałych w tys.	79	63,2	137,1	.

Potrzeby kulturalne młodych i dorosłych mieszkańców zaspokajają: Dom Kultury "Impresja", Ośrodek Kultury ZG "Polkowice" "Górnik", kino "Skarbnik" z 252 miejscami, Miejska Biblioteka Publiczna oraz Ognisko Muzyczne kształtujące rocznie około 120 uczniów.

KSIEGOZBIOR BIBLIOTEK PUBLICZNYCH



W Domu Kultury "Impresja" dysponującym nowoczesną bazą rozwijającą działalność zespoły, sekcje i koła zainteresowań, skupiające głównie młodzież. Placówka prowadziła systematycznie edukację muzyczną i teatralną.

Powazne problemy lokalowe i kadrowe miały placówki biblioteczne ulegające liczny reorganizacjom. W 1949 roku Biblioteka Gromadzka zajmowała pomieszczenie w Ryнку nr 20, w 1955 roku w budynku GRN, a następnie od 1959 roku została przeniesiona do Ratusza. Od 1962 roku Gromadzka Biblioteka przekształciła się w Miejską Bibliotekę Publiczną z działem dziecięco-młodzieżowym i działem dla dorosłych. Z każdym rokiem rosła liczba woluminów i czytelników. W latach 1975-1988 księgozbiór zwiększył się z 14100 do 62000 woluminów, a stan czytelników z 1994 do 4325 osób.

W Polkowicach zachowało się kilka zabytków o różnej wartości historycznej. Na uwagę zasługują: kościół parafialny św. Michała z XV w. i przebudowany w XVII w., krzyż pokutny przed wejściem do kościoła, dawny ratusz o cechach barokowych, zbur ewangelicki z I połowy XVII w., kamieniczki mieszkalne w Ryнку.

Korzystne zmiany nastąpiły w sferze sportu i rekreacji. Od 1967 r. przy Zakładach Górniczych "Polkowice" działa KS "Górnik" z sekcjami: piłki nożnej, piłki siatkowej, tenisa stołowego, podnoszenia ciężarów i kolarstwa. Rozwojowi sportu służy zbudowany piękny i funkcjonalny stadion sportowy oraz siłownia. Nie udało się jedynie odpowiednio zagospodarować "Cechowni" należącej do ZG "Polkowice". Jest to wielka hala mogąca pomieścić 2,3 tys. widzów. Inwestycja wzniesiona w latach siedemdziesiątych została wstrzymana, mimo iż większość robot wykonano.

Na terenie miasta prowadzi działalność TKKF "Start". Mieszkańcy przesyłają w ognisku uczestniczą w zajęciach 6 sekcji: ju-jitsu, karate, kulturystycznej, tenisa ziemnego, narciarstwa klasycznego oraz w klubie biegacza. Ponadto TKKF w każdym roku organizuje 18 imprez rekreacyjno-sportowych o zasięgu ogólnopolskim, wojewódzkim i lokalnym dla około 2 tys. osób.

